

Legenda situatie

- Maatregelvlak verkeersdoelenden
- Maatregelvlak verkeersdoelenden, zone wegverharding
- Maatregelvlak verkeersdoelenden, zone geluidreducerend asfalt
- Maatregelvlak verkeersdoelenden, zone kunstwerk (nieuw of aanpassen)
- Maatregelvlak verkeersdoelenden, zone landschappelijke inpassing
- Maatregelvlak verkeersdoelenden, zone ecologische inpassing
- Maatregelvlak verkeersdoelenden, zone waterhuishouding
- Waterberging
- Te amoveren wegen
- Te amoveren objecten
- Geluidwerende voorziening
- Duiker
- Bestaande grens rijkseigendom
- TB grens

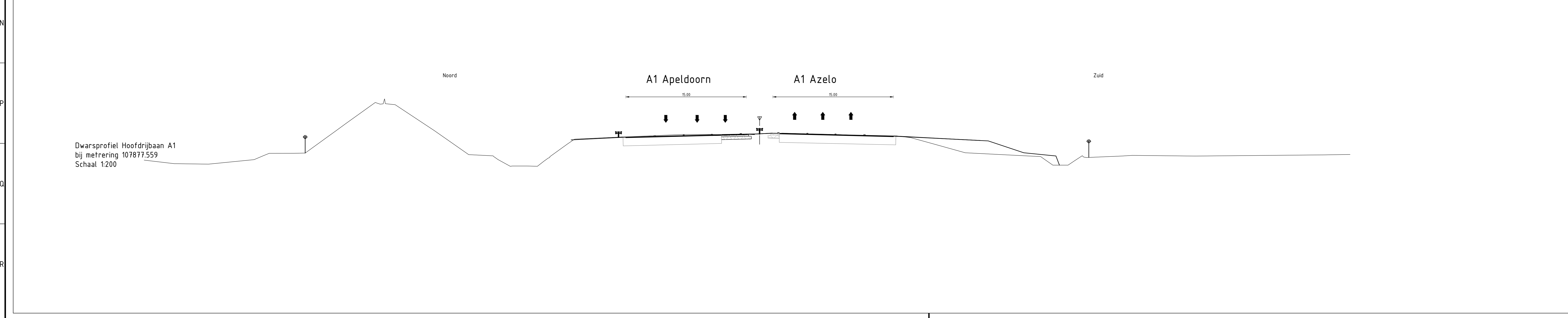
Legenda doorsnede

- Bestaande situatie
- Nieuwe situatie
- Nieuwe geleidrail
- Nieuwe verharding
- Bestaande verharding
- Weg as (lengteprofiel)
- TB grens

Legenda Lengteprofiel

- bestaande situatie
- nieuwe situatie
- kunstwerk

0 25 50 75 100m
schaalbak alleen voor situatie 1:2500




Situering bladen
SCHAAL 1:35000

Tracébesluit

A1 Apeldoorn-Azelo
km. 106700-109000

Definitief

	kaartblad 11 van 26 schaal 1:2500 formaat A0 Mei 2018
--	---



Legenda situatie

- Maatregelvlak verkeersdoelenden
- Maatregelvlak verkeersdoelenden, zone wegverharding
- Maatregelvlak verkeersdoelenden, zone geluidreducerend asfalt
- Maatregelvlak verkeersdoelenden, zone kunstwerk (nieuw of aanpassen)
- Maatregelvlak verkeersdoelenden, zone landschappelijke inpassing
- Maatregelvlak verkeersdoelenden, zone ecologische inpassing
- Maatregelvlak verkeersdoelenden, zone waterhuishouding
- Maatregelvlak agrarische bestemming
- Waterberging
- Te amoveren wegen
- Te amoveren objecten
- Geluidwerende voorziening
- Duiker
- Bestaande grens rijkseigendom
- TB grens

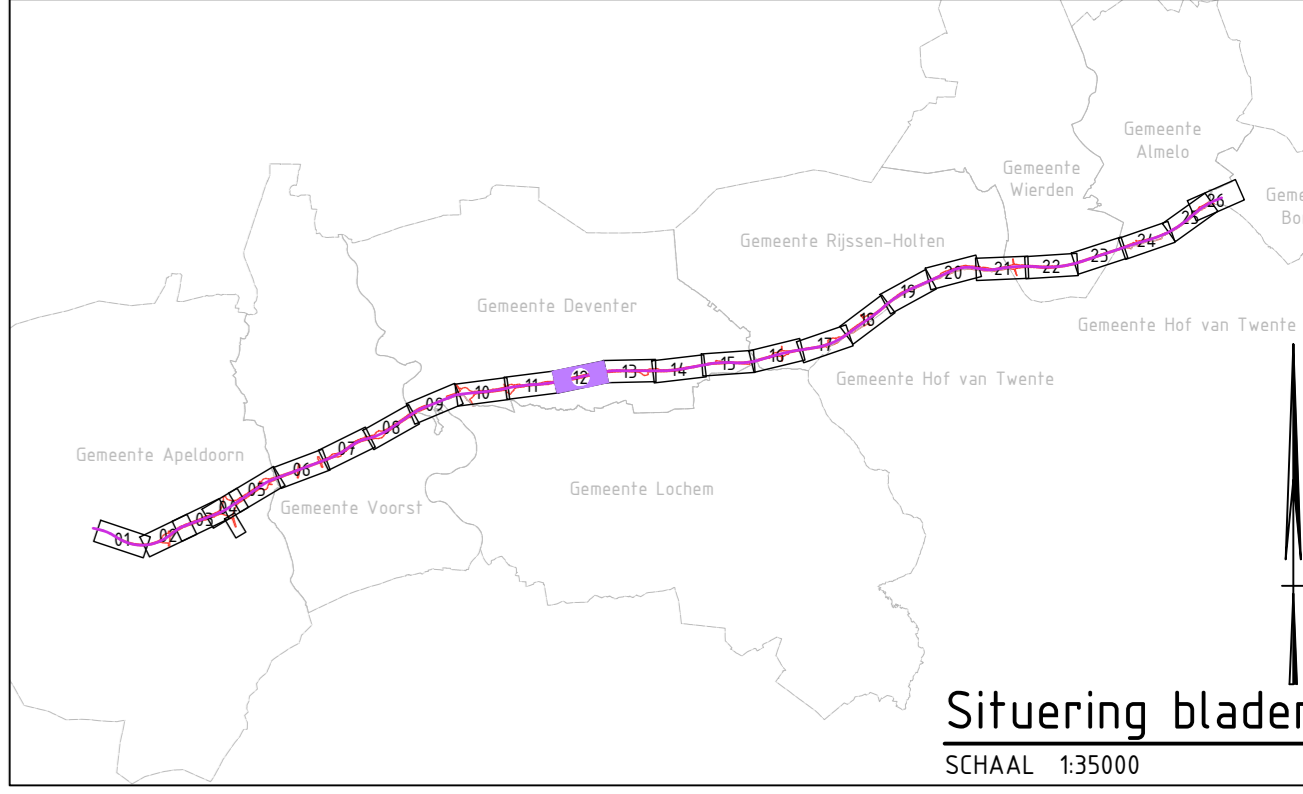
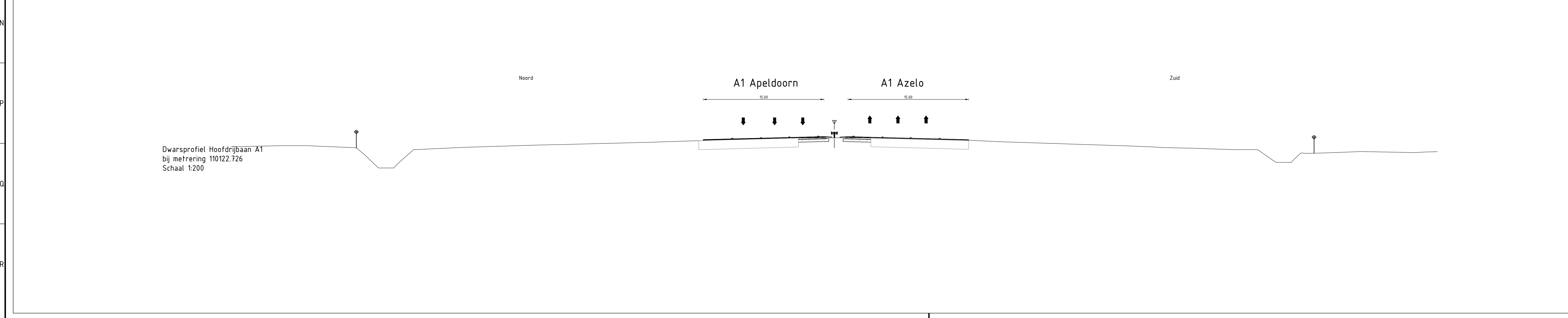
Legenda doorsnede

- Bestaande situatie
- Nieuwe situatie
- Nieuwe geleiderail
- Nieuwe verharding
- Bestaande verharding
- Weg as (lengteprofiel)
- TB grens

Legenda Lengteprofiel

- bestaande situatie
- nieuwe situatie
- kunstwerk

0 25 50 75 100m
* schaalbalk alleen voor situatie 1:2500



Tracébesluit

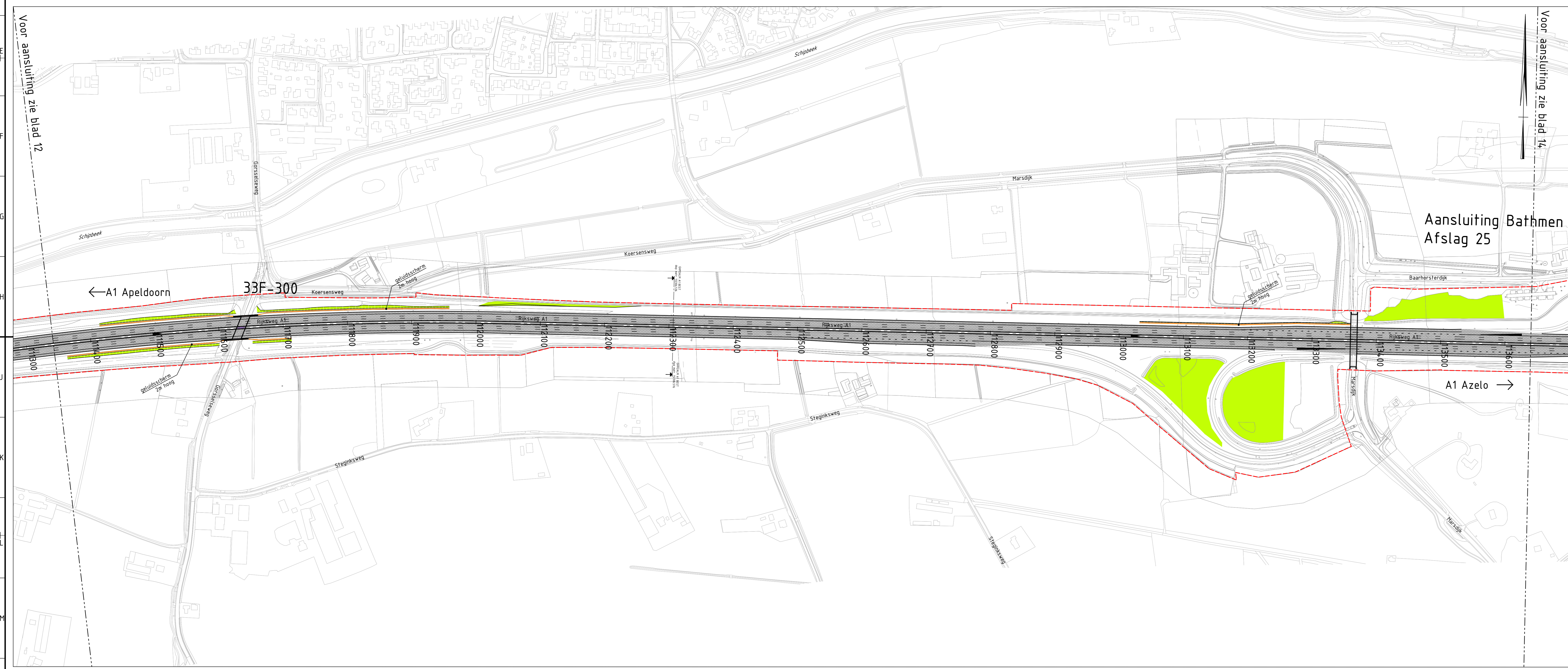

A1 Apeldoorn-Azelo

km. 109000-111300

Definitief

Rijkswaterstaat
Ministerie van Infrastructuur en Waterstaat

kaartblad
12 van 26
schaal 1:2500
formaat A0
Mei 2018



Legenda situatie

- Maatregelvlak verkeersdoelenden
- Maatregelvlak verkeersdoelenden, zone wegverharding
- Maatregelvlak verkeersdoelenden, zone geluidreducerend asfalt
- Maatregelvlak verkeersdoelenden, zone kunstwerk (nieuw of aanpassen)
- Maatregelvlak verkeersdoelenden, zone landschappelijke inpassing
- Maatregelvlak verkeersdoelenden, zone ecologische inpassing
- Maatregelvlak verkeersdoelenden, zone waterhuishouding
- Maatregelvlak agrarische bestemming
- Waterberging
- Te amoveren wegen
- Te amoveren objecten
- Geluidwerende voorziening
- Duiker
- Bestaande grens rijkseigendom
- TB grens

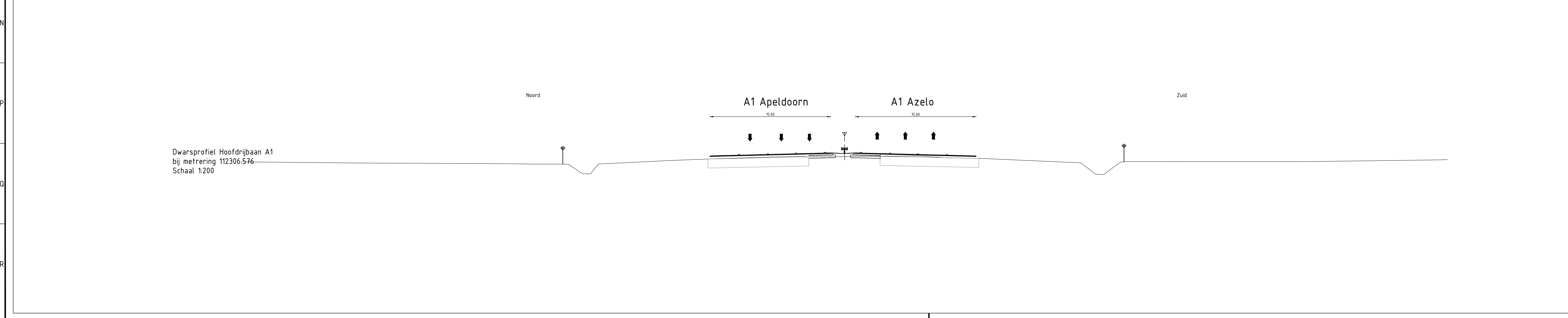
Legenda doorsnede

- Bestaande situatie
- Nieuwe situatie
- Nieuwe geleiderail
- Nieuwe verharding
- Bestaande verharding
- Weg as (lengteprofiel)
- TB grens

Legenda Lengteprofiel

- bestaande situatie
- nieuwe situatie
- kunstwerk

Situering bladen
SCHAAL 1:35000



Tracébesluit


A1 Apeldoorn-Azelo

km. 111300-113600

Definitief

Rijkswaterstaat
Ministerie van Infrastructuur en Waterstaat

kaartblad
13 van 26
schaal 1:2500
formaat A0
Mei 2018



Legenda situatie

- Maatregelvlak verkeersdoelenden
- Maatregelvlak verkeersdoelenden, zone wegverharding
- Maatregelvlak verkeersdoelenden, zone geluidreducerend asfalt
- Maatregelvlak verkeersdoelenden, zone kunstwerk (nieuw of aanpassen)
- Maatregelvlak verkeersdoelenden, zone landschappelijke inpassing
- Maatregelvlak verkeersdoelenden, zone ecologische inpassing
- Maatregelvlak verkeersdoelenden, zone waterhuishouding
- Maatregelvlak agrarische bestemming
- Waterberging
- Te amoveren wegen
- Te amoveren objecten
- Getuidwerende voorziening
- Duiker
- Bestaande grens rijkseigendom
- TB grens

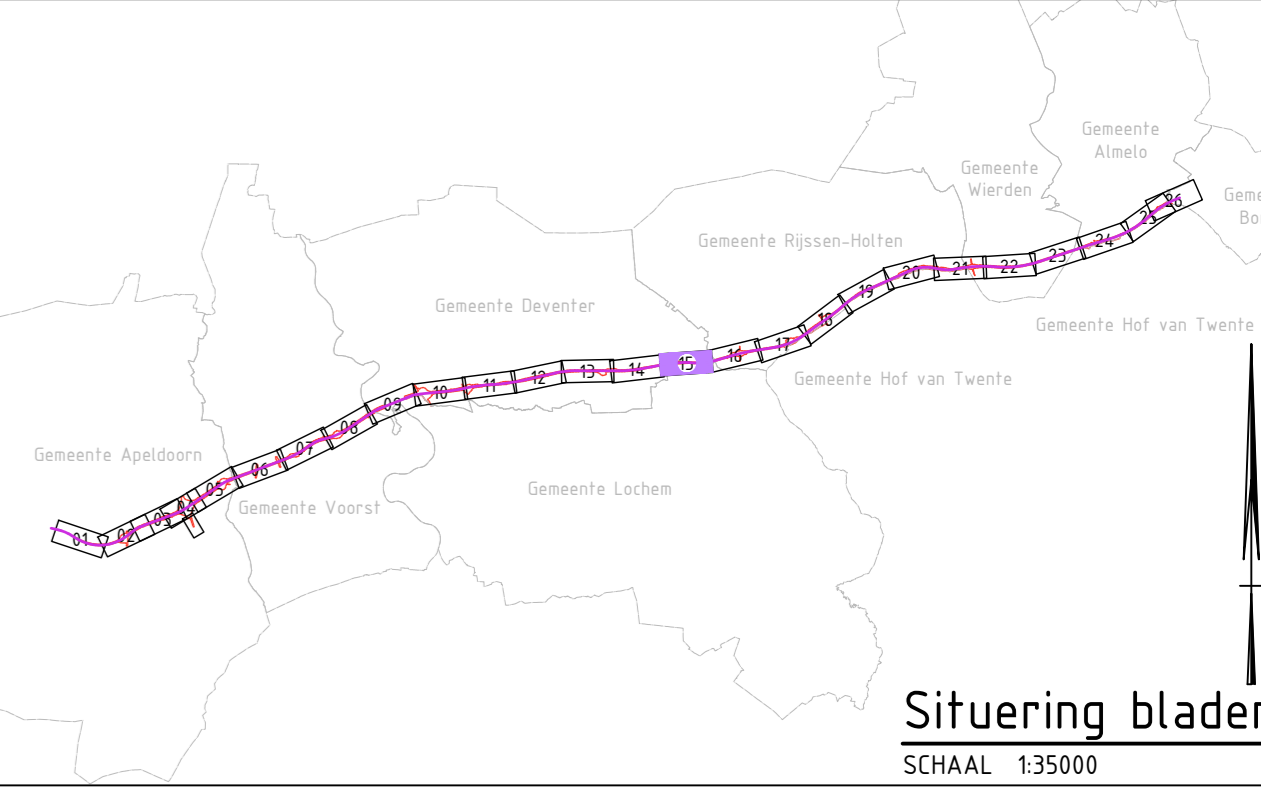
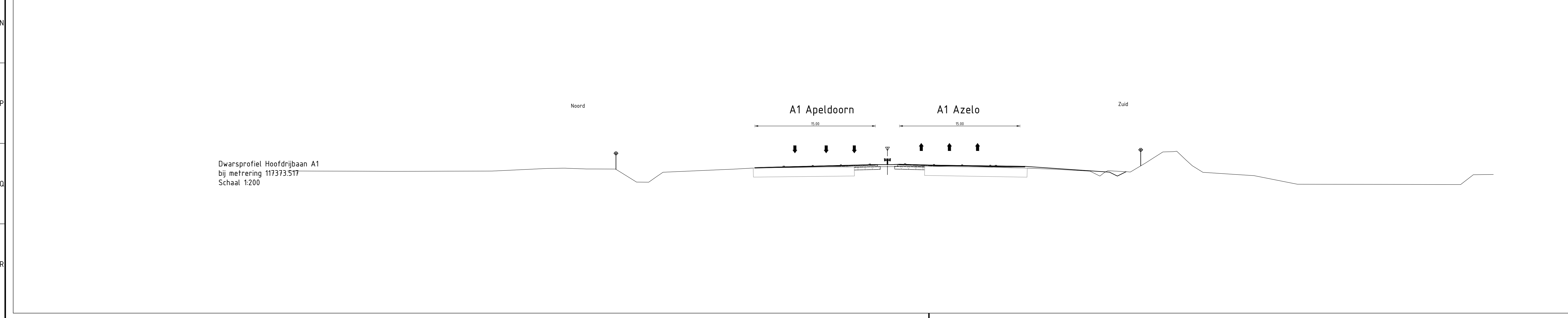
Legenda doorsnede

- Bestaande situatie
- Nieuwe situatie
- Nieuwe geleiderail
- Nieuwe verharding
- Bestaande verharding
- Weg as (lengteprofiel)
- TB grens

Legenda Lengteprofiel

- bestaande situatie
- nieuwe situatie
- kunstwerk

0 25 50 75 100m
+ schaalbalk alleen voor situatie 1:2500



Tracébesluit

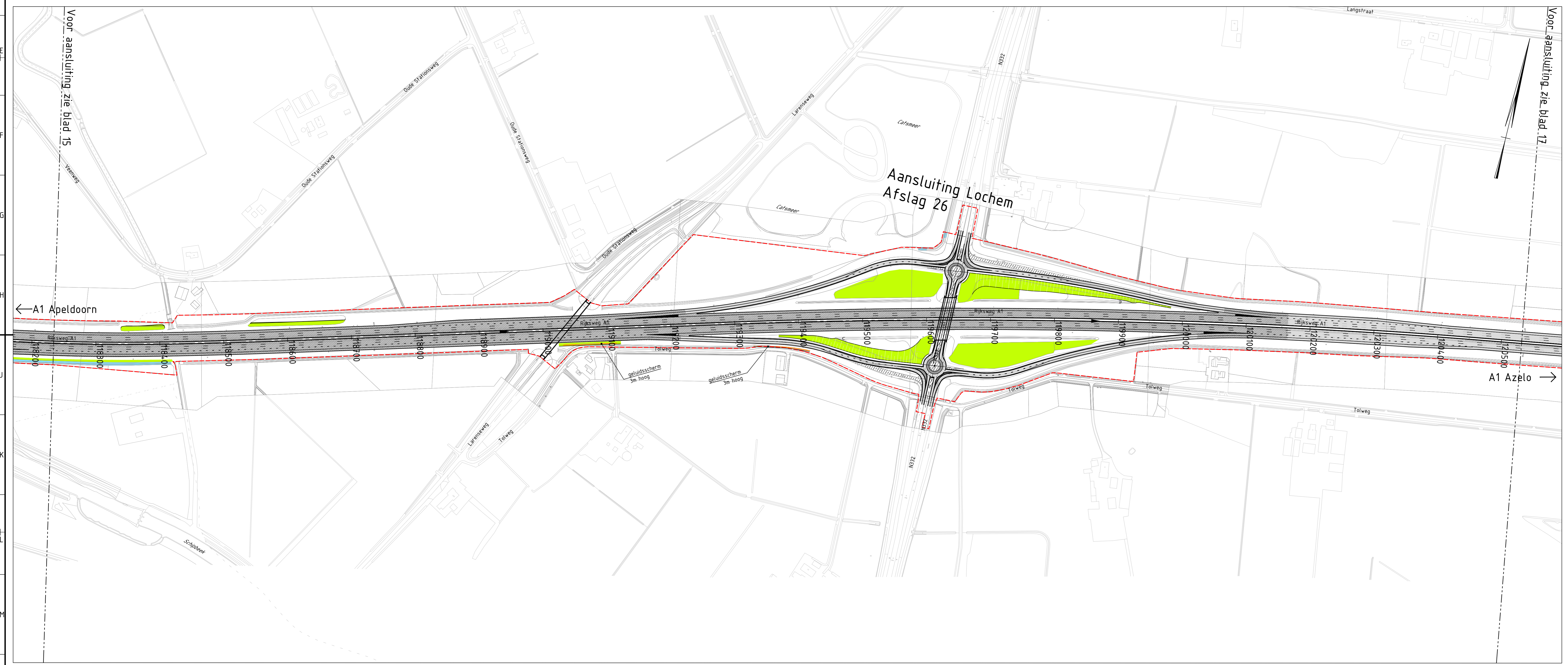

A1 Apeldoorn-Azelo

km. 115900-118200

Definitief

Rijkswaterstaat
Ministerie van Infrastructuur en Waterstaat

kaartblad
15 van 26
schaal 1:2500
formaat A0
Mei 2018



Legenda situatie

- Maatregelvlak verkeersdoelenden
- Maatregelvlak verkeersdoelenden, zone wegverharding
- Maatregelvlak verkeersdoelenden, zone geluidreducerend asfalt
- Maatregelvlak verkeersdoelenden, zone kunstwerk (nieuw of aanpassen)
- Maatregelvlak verkeersdoelenden, zone landschappelijke inpassing
- Maatregelvlak verkeersdoelenden, zone ecologische inpassing
- Maatregelvlak verkeersdoelenden, zone waterhuishouding
- Maatregelvlak agrarische bestemming
- Waterberging
- Te amoveren wegen
- Te amoveren objecten
- Geluidwerende voorziening
- Duiker
- Bestaande grens rijkseigendom
- TB grens

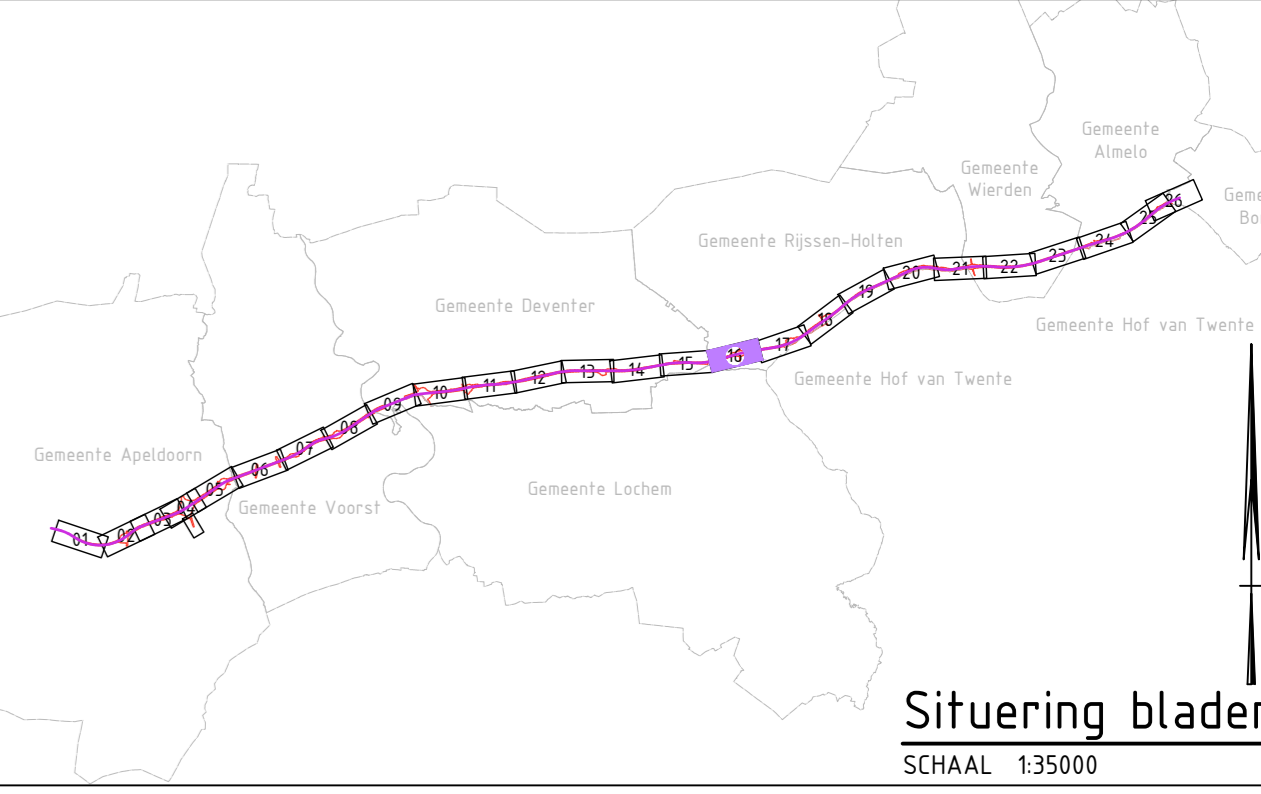
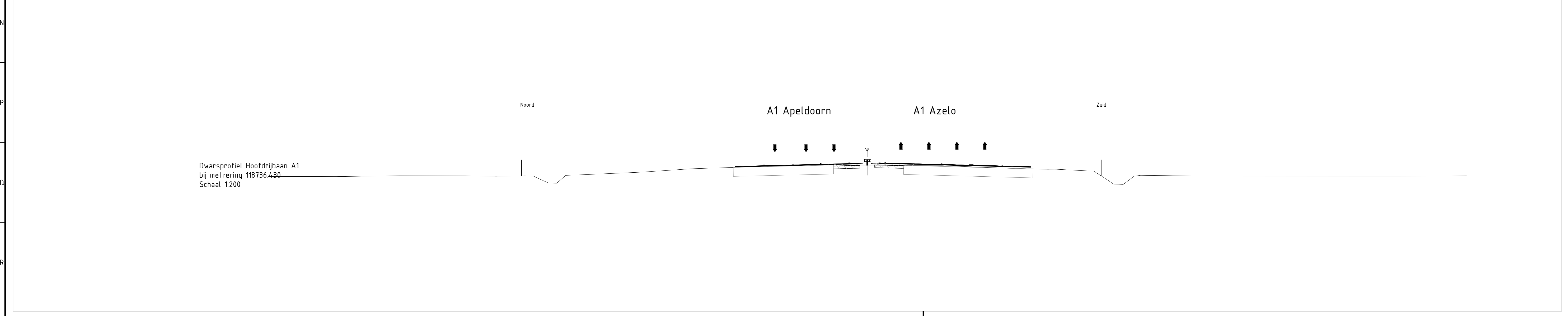
Legenda doorsnede

- Bestaande situatie
- Nieuwe situatie
- Nieuwe geleiderail
- Nieuwe verharding
- Bestaande verharding
- Weg as (lengteprofiel)
- TB grens

Legenda Lengteprofiel

- bestaande situatie
- nieuwe situatie
- kunstwerk

0 25 50 75 100m
* schaalbalk alleen voor situatie 1:2500



Tracébesluit

A1 Apeldoorn-Azelo

km. 118200-120500

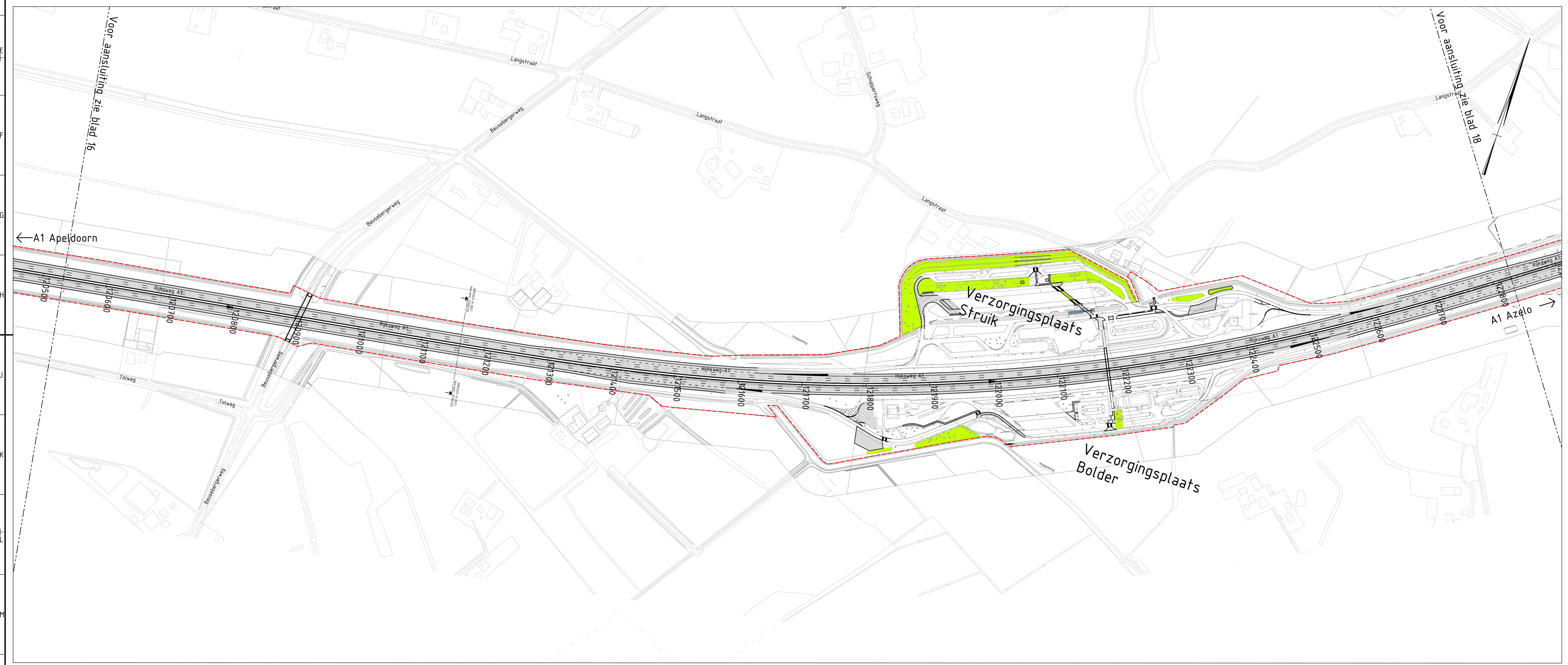

Definitief

kaartblad
16 van 26

schaal 1:2500 formaat A0

Mei 2018

Rijkswaterstaat
Ministerie van Infrastructuur en Waterstaat



Legenda situatie

- Maatregelvlak verkeersdoelenden
- Maatregelvlak verkeersdoelenden, zone wegverharding
- Maatregelvlak verkeersdoelenden, zone geluidreducerend asfalt
- Maatregelvlak verkeersdoelenden, zone kunstwerk (nieuw of aanpassen)
- Maatregelvlak verkeersdoelenden, zone landschappelijke inpassing
- Maatregelvlak verkeersdoelenden, zone ecologische inpassing
- Maatregelvlak verkeersdoelenden, zone waterhuishouding
- Maatregelvlak agrarische bestemming
- Waterberging
- Te amoveren wegen
- Te amoveren objecten
- Geluidwerende voorziening
- Duiker
- Bestaande grens rijkseigendom
- TB grens

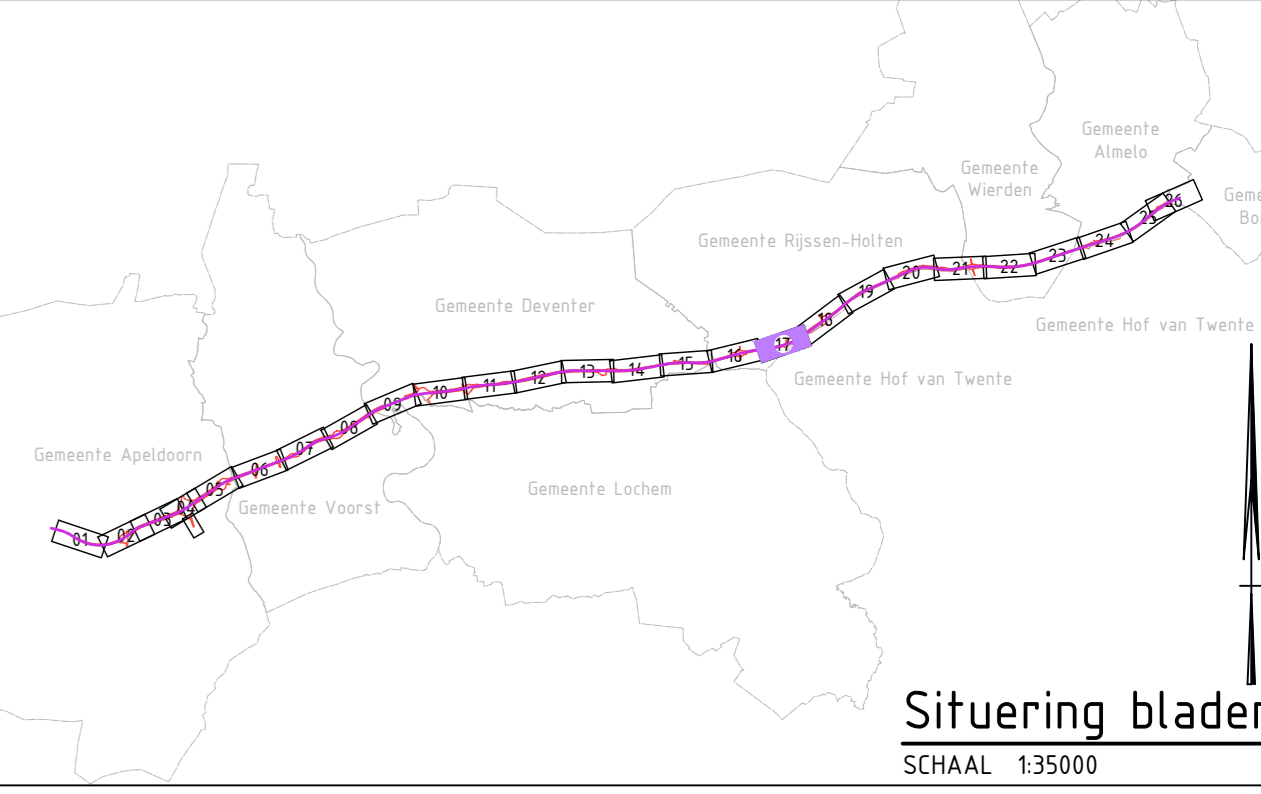
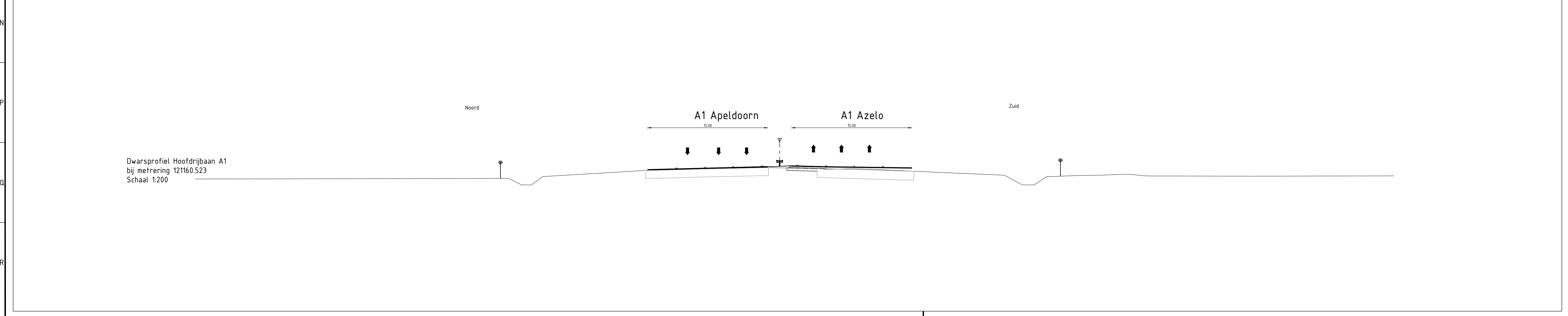
Legenda doorsnede

- Bestaande situatie
- Nieuwe situatie
- Nieuwe geleiderail
- Nieuwe verharding
- Bestaande verharding
- Weg as (lengteprofiel)
- TB grens

Legenda Lengteprofiel

- bestaande situatie
- nieuwe situatie
- kunstwerk

0 25 50 75 100m
* schaalbalk alleen voor situatie 1:2500



Tracébesluit

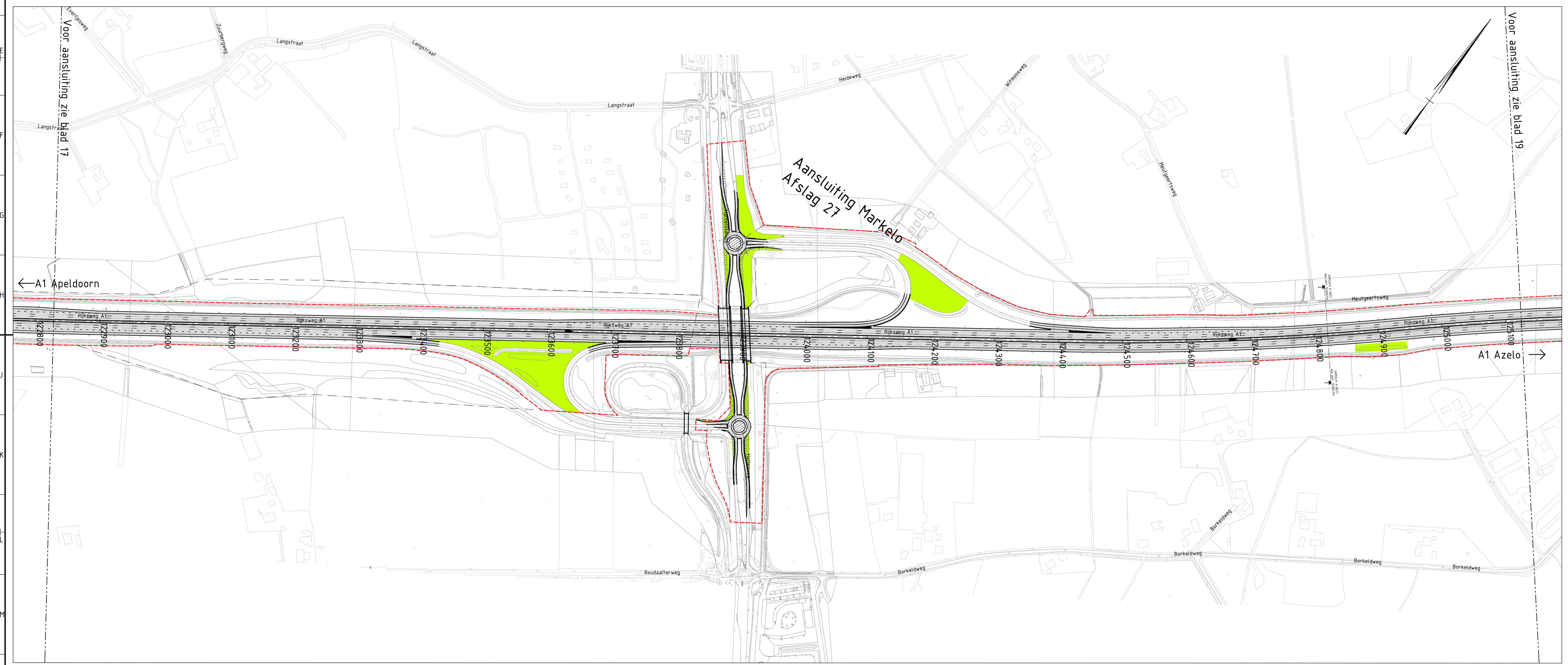

A1 Apeldoorn-Azelo

km. 120500-122800

Definitief

Rijkswaterstaat
Ministerie van Infrastructuur en Waterstaat

kaartblad
17 van 26
schaal 1:2500
formaat A0
Mei 2018



Legenda situatie

- Maatregelvlak verkeersdoelenden
- Maatregelvlak verkeersdoelenden, zone wegverharding
- Maatregelvlak verkeersdoelenden, zone geluidreducerend asfalt
- Maatregelvlak verkeersdoelenden, zone kunstwerk (nieuw of aanpassen)
- Maatregelvlak verkeersdoelenden, zone landschappelijke inpassing
- Maatregelvlak verkeersdoelenden, zone ecologische inpassing
- Maatregelvlak verkeersdoelenden, zone waterhuishouding
- Maatregelvlak agrarische bestemming
- Waterberging
- Te anoveren wegen
- Te anoveren objecten
- Geluidwerende voorziening
- Duiker
- Bestaande grens rijkeigendom
- TB grens

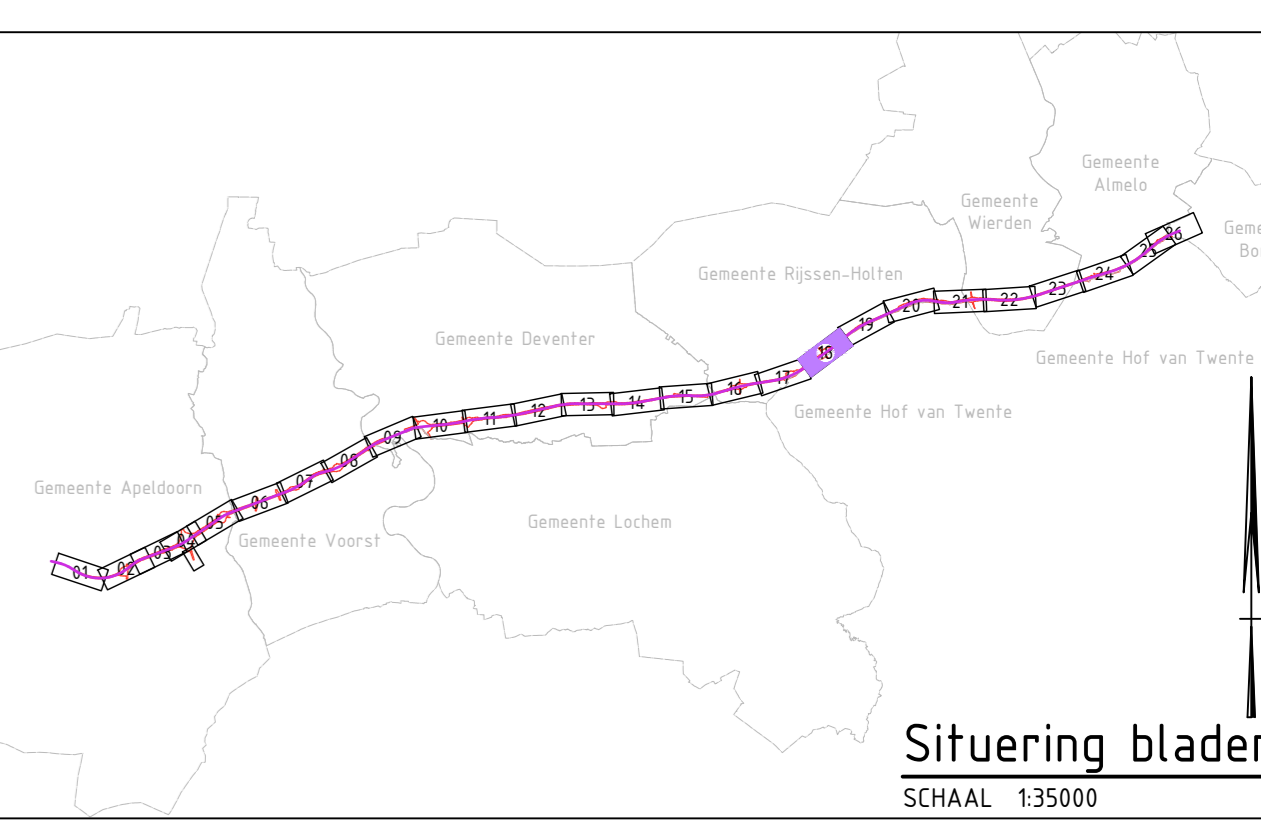
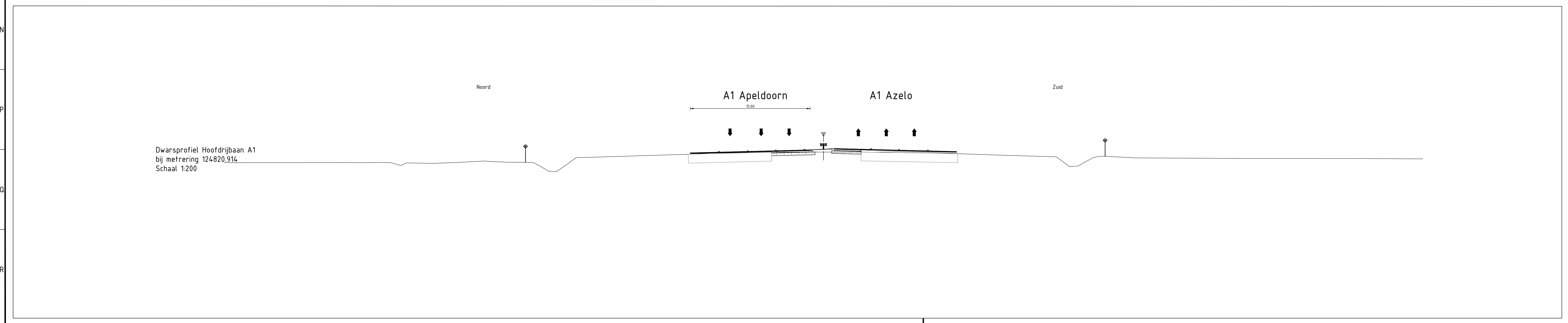
Legenda doorsnede

- Bestaande situatie
- Nieuwe situatie
- Nieuwe geleiderail
- Nieuwe verharding
- Bestaande verharding
- Weg as (lengteprofiel)
- TB grens

Legenda Lengteprofiel

- bestaande situatie
- nieuwe situatie
- kunstwerk

0 25 50 75 100m
* schaalbalk alleen voor situatie 1:2500



Tracébesluit

A1 Apeldoorn-Azelo

km. 122800-125100

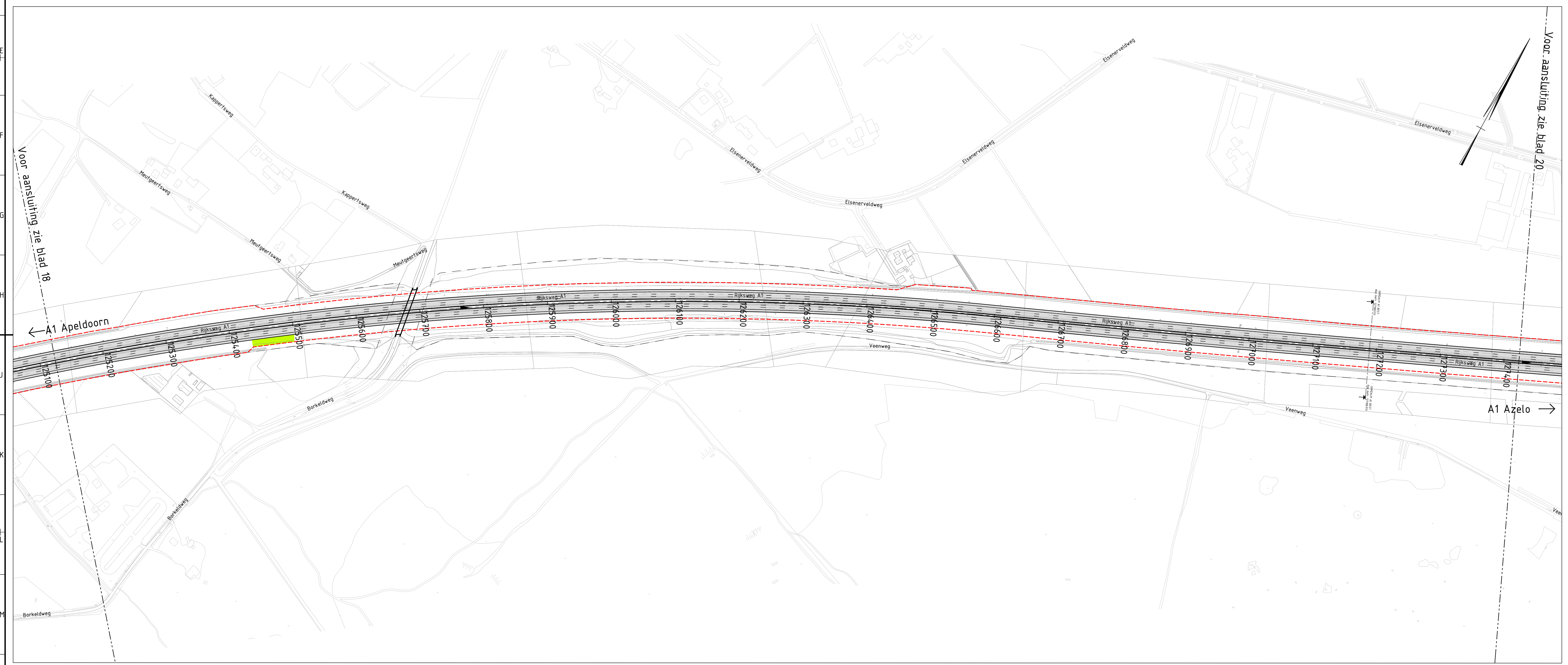

Definitief

Rijkswaterstaat
Ministerie van Infrastructuur en Waterstaat

kaartblad
18 van 26

schaal 1:2500
formaat A0

Mei 2018



Legenda situatie

- Maatregelvlak verkeersdoelenden
- Maatregelvlak verkeersdoelenden, zone wegverharding
- Maatregelvlak verkeersdoelenden, zone geluidreducerend asfalt
- Maatregelvlak verkeersdoelenden, zone kunstwerk (nieuw of aanpassen)
- Maatregelvlak verkeersdoelenden, zone landschappelijke inpassing
- Maatregelvlak verkeersdoelenden, zone ecologische inpassing
- Maatregelvlak verkeersdoelenden, zone waterhuishouding
- Maatregelvlak agrarische bestemming
- Waterberging
- Te amoveren wegen
- Te amoveren objecten
- Getuiderende voorziening
- Duiker
- Bestaande grens rijkseigendom
- TB grens

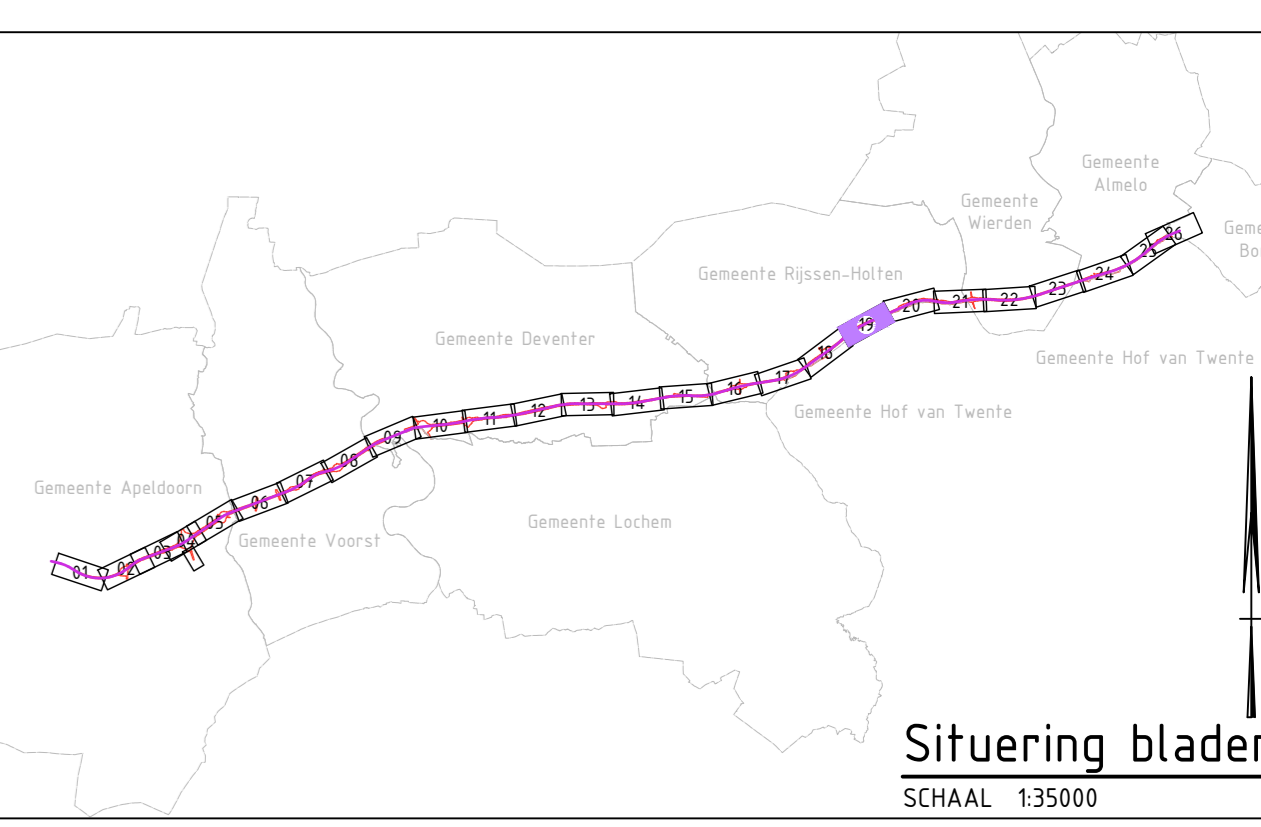
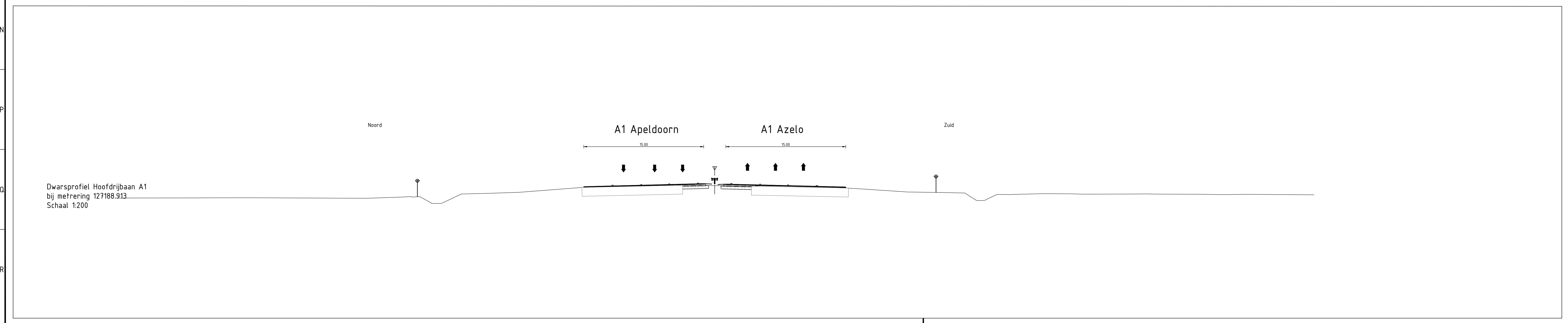
Legenda doorsnede

- Bestaande situatie
- Nieuwe situatie
- Nieuwe geleiderail
- Nieuwe verharding
- Bestaande verharding
- Weg as (lengteprofiel)
- TB grens

Legenda Lengteprofiel

- bestaande situatie
- nieuwe situatie
- kunstwerk

0 25 50 75 100m
* schaalbalk alleen voor situatie 1:2500



Tracébesluit

A1 Apeldoorn-Azelo
km. 125100-127400

Definitief

Rijkswaterstaat
Ministerie van Infrastructuur en Waterstaat

kaartblad
19 van 26
schaal 1:2500
formaat A0
Mei 2018

