



Rijkswaterstaat  
*Ministerie van Infrastructuur en Milieu*

# Ontwerp-Tracébesluit A16 Rotterdam

## Deel II Plankaarten

Water. Wegen. Werken. Rijkswaterstaat.







Rijkswaterstaat  
*Ministerie van Infrastructuur en Milieu*

## **Ontwerp-Tracébesluit A16 Rotterdam**

















### **Deel II Plankaarten**

Datum	Mei 2015
Status	Definitief

## Colofon

Uitgegeven door	Rijkswaterstaat
Informatie	T. Klijnhout
Telefoon	06 53 38 48 48
Fax	-
Uitgevoerd door	Arcadis, Witteveen+Bos
Opmaak	T. Geerlings
Datum	Mei 2015
Status	Definitief
Versienummer	D

### LEGENDA TB SITUATIE

-  Maatregelvlak Verkeersdoeleinden
-  Maatregelvlak Verkeersdoeleinden, zone landtunnel
-  Maatregelvlak Verkeersdoeleinden, zone kunstwerken
-  Maatregelvlak Waterhuishouding
-  Maatregelvlak Inpassingdoeleinden
-  Bestaande situatie
-  Nieuwe situatie incl. vluchtstrook
-  Tunneldak
-  OTB-grens
-  Gemeentegrens
-  Geluidscherm
-  Locatie technische ruimtes
-  Taludlijnen
-  Te amoveren objecten
-  Fietspad
-  Gecombineerde Dienstweg/Fietspad

### LEGENDA TB DWARSPROFIELEN

-  Nieuw maaiveld
-  Bestaand maaiveld
-  Nieuwe verharding
-  Bestaande verharding
-  Kunstwerk
-  N.A.P. lijn
-  Nieuw geluidscherm
-  OTB-grens

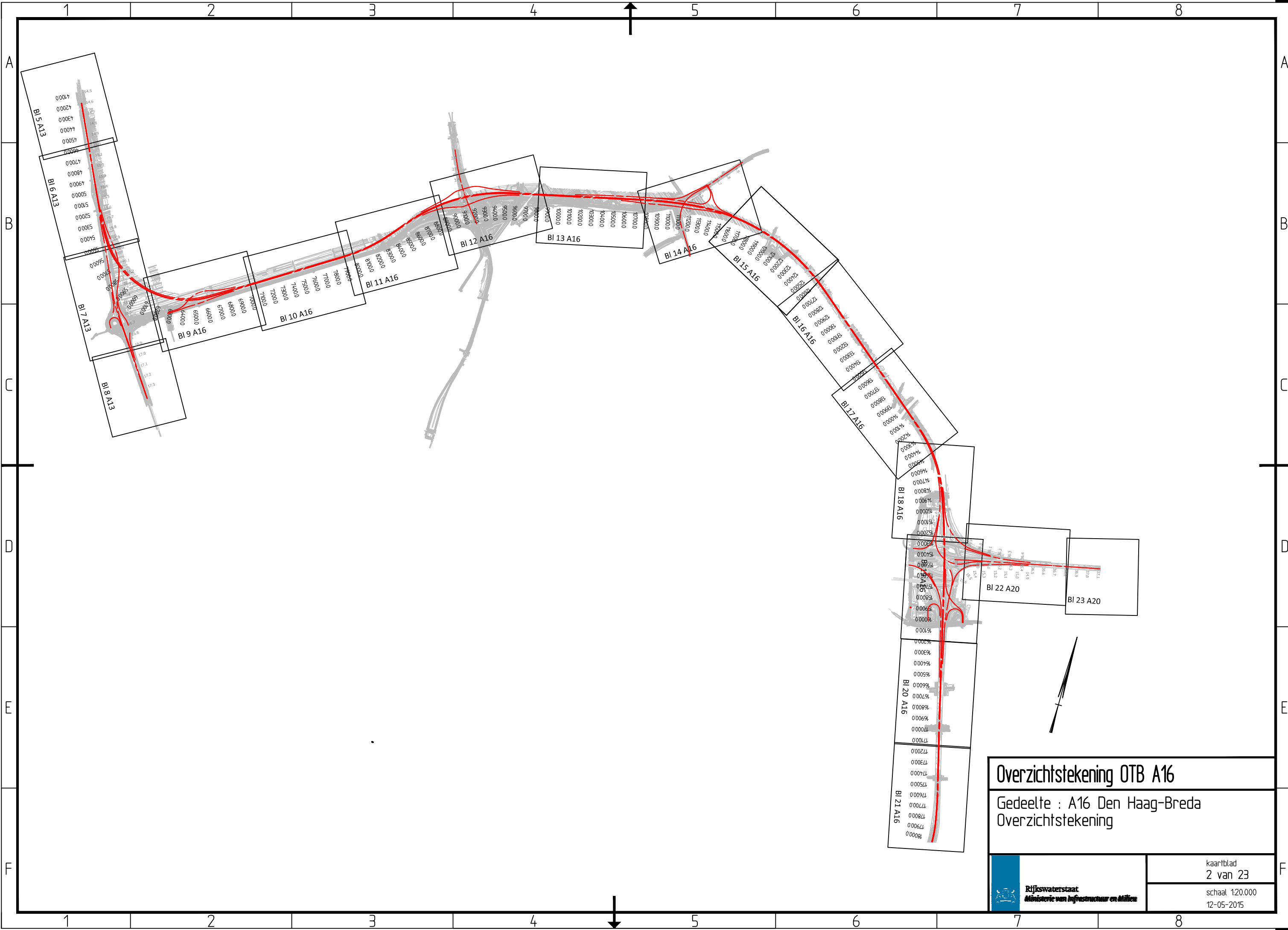
### LEGENDA TB LENGTEPROFIELEN

-  Ontwerphoogte
-  Bestaand maaiveld
-  Kunstwerk
-  N.A.P. lijn

## Overzichtstekening OTB A16

Gedeelte : A16 Den Haag-Breda  
Legenda





**Overzichtstekening OTB A16**

Gedeelte : A16 Den Haag-Breda  
Overzichtstekening



kaartblad  
2 van 23  
schaal 1:20.000  
12-05-2015

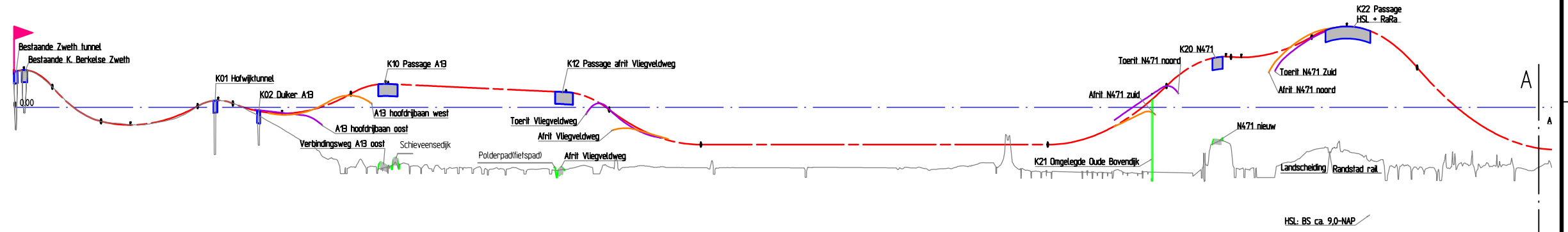




# Lengteprofiel

## Hoofdrijbaan Den Haag - Rotterdam

Horizontale schaal 1:20000  
 Verticale schaal 1:400



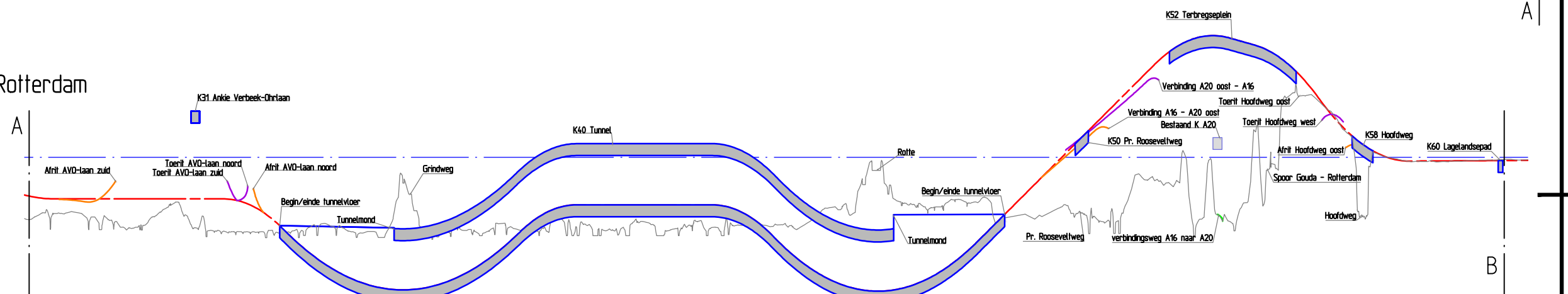
NAP -12.00 m

Ontwerp	Metrering	
	Hoogte	2.932

# Lengteprofiel

## Hoofdrijbaan Den Haag - Rotterdam

Horizontale schaal 1:20000  
 Verticale schaal 1:400



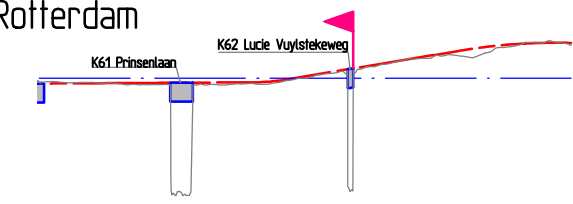
NAP -12.00 m

Ontwerp	Metrering	
	Hoogte	-3.376

# Lengteprofiel

## Hoofdrijbaan Den Haag - Rotterdam

Horizontale schaal 1:20000  
 Verticale schaal 1:400



NAP -12.00 m

Ontwerp	Metrering	
	Hoogte	-0.273

**Overzichtstekening OTB A16**

Gedeelte : A16 Den Haag-Breda  
 Lengteprofiel A16

kaartblad  
 3 van 23

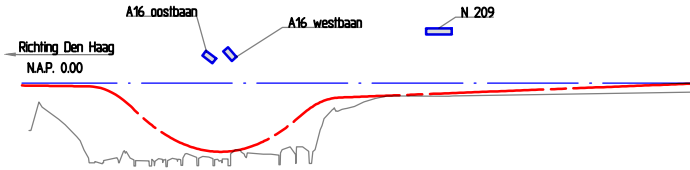
schaal 1:20.000  
 12-05-2015

Rijkswaterstaat  
 Ministerie van Infrastructuur en Milieu



### Lengteprofiel A13 Hoofdrijbaan Rotterdam - Den Haag

Horizontale schaal 1:20000  
Verticale schaal 1:500



NAP -6.00 m

Ontwerp	Metrering	
	Hoogte	0.447

### Lengteprofiel A20 Hoofdrijbaan Rotterdam - Gouda

Horizontale schaal 1:20000  
Verticale schaal 1:500




NAP -5.00 m

Ontwerp	Metrering	
	Hoogte	0.644

### Lengteprofiel A16 - A20 Verbindingsboog Den Haag - Gouda

Horizontale schaal 1:20000  
Verticale schaal 1:500



NAP -7.00 m

Ontwerp	Metrering	
	Hoogte	1.610

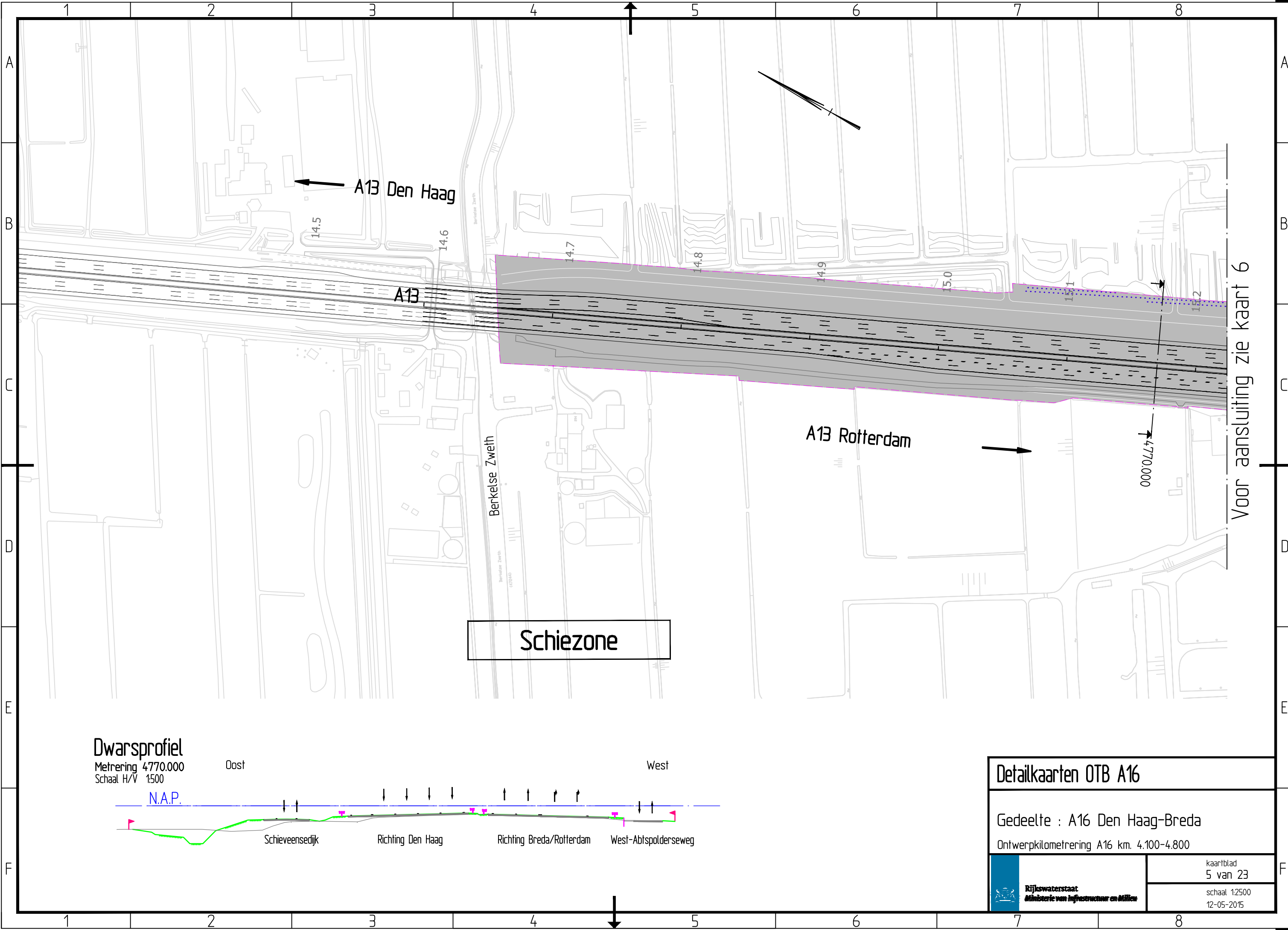
**Overzichtstekening OTB A16**

Gedeelte : A16 Den Haag-Breda  
Lengteprofiel A13 en A20

kaartblad  
4 van 23

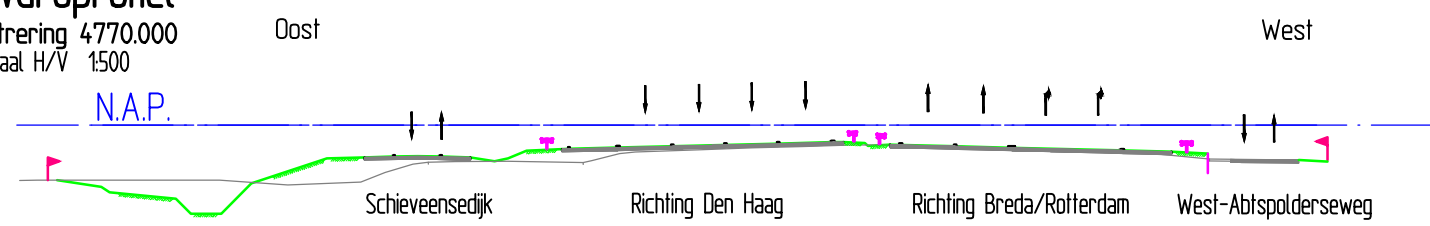
schaal 1:20.000  
12-05-2015





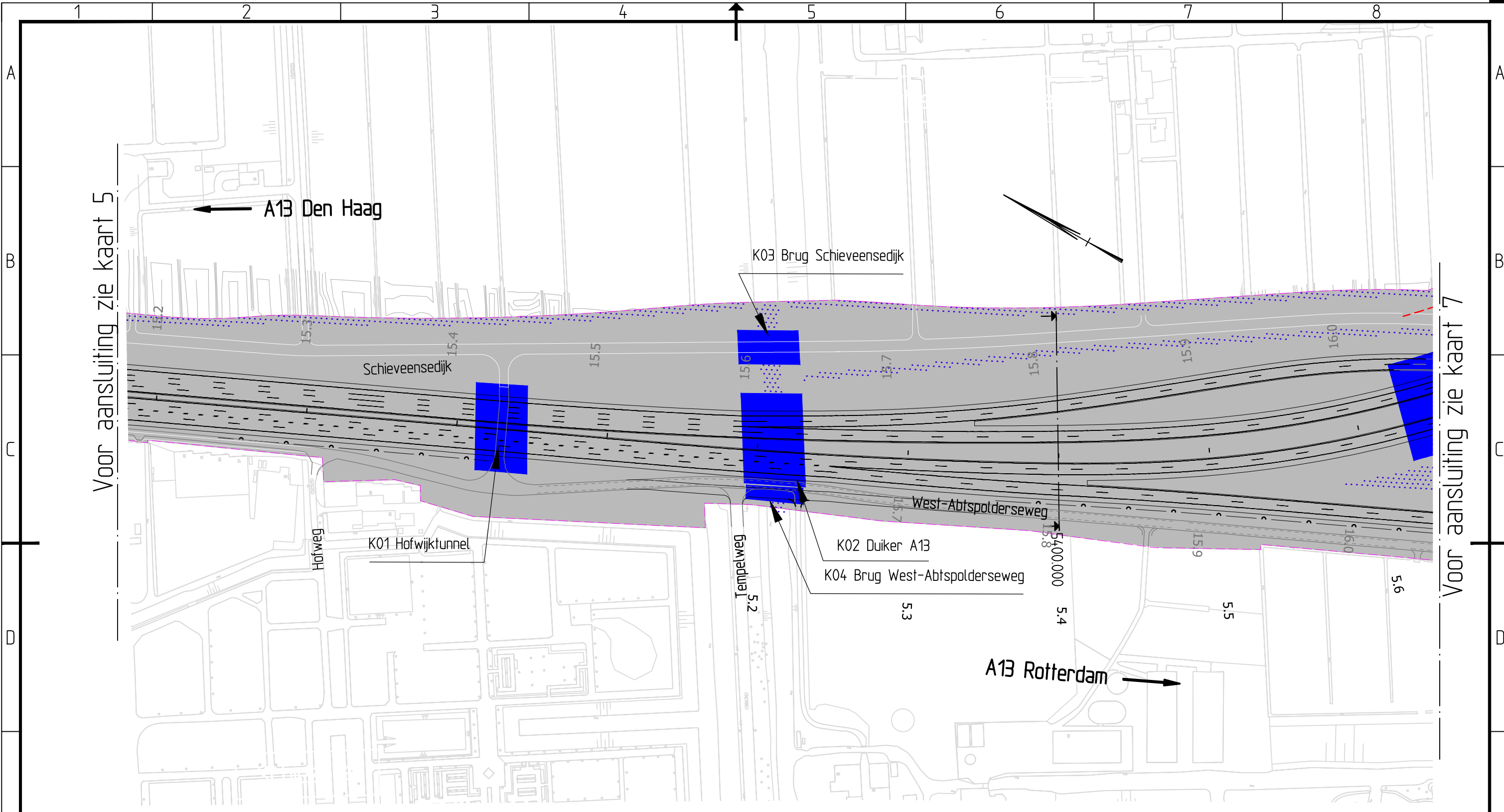
Voor aansluiting zie kaart 6

**Dwarsprofiel**  
 Metreering 4770.000  
 Schaal H/V 1:500



<b>Detailkaarten OTB A16</b>	
Gedeelte : A16 Den Haag-Breda	
Ontwerpkilometreering A16 km. 4.100-4.800	
	kaartblad 5 van 23
	schaal 1:2500 12-05-2015



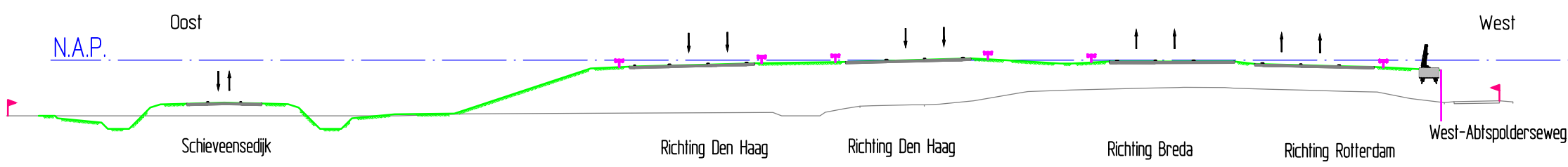


Voor aansluiting zie kaart 5

Voor aansluiting zie kaart 7

**Dwarsprofiel**

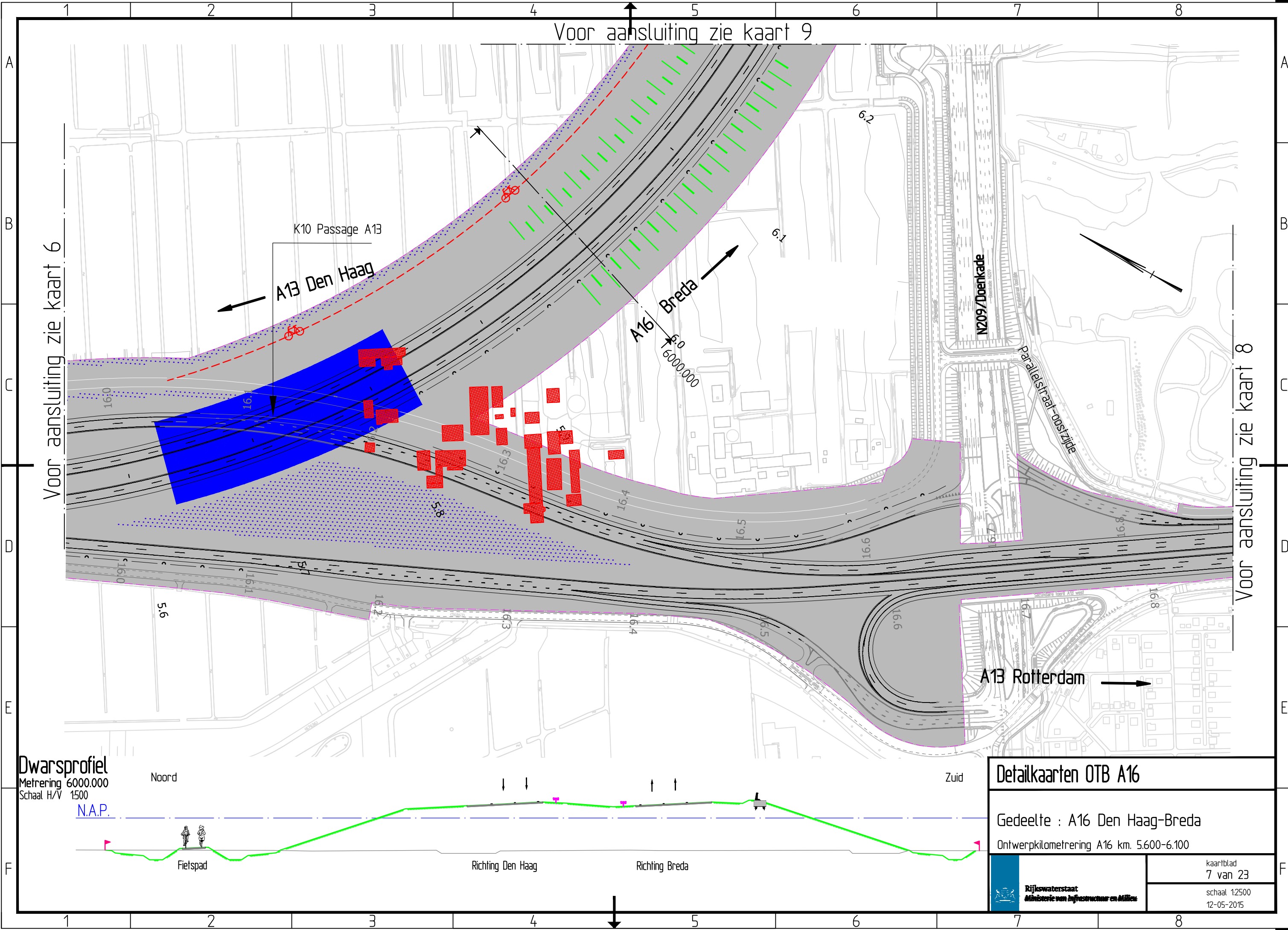
Metrering 5400.000  
Schaal H/V 1500



<b>Detailkaarten OTB A16</b>	
Gedeelte : A16 Den Haag-Breda	
Ontwerpkilometrering A16 km. 4.800-5.600	
	kaartblad 6 van 23
	schaal 1:2500 12-05-2015







Voor aansluiting zie kaart 9

Voor aansluiting zie kaart 6

Voor aansluiting zie kaart 8

K10 Passage A13

A13 Den Haag

A16 Breda

N209/Doenkade

Parallelstraat-ooiszijde

A13 Rotterdam

Dwarsprofiel  
 Metreering 6000.000  
 Schaal H/V 1:500

Noord

Zuid

N.A.P.

Fietspad

Richting Den Haag

Richting Breda

Detailkaarten OTB A16

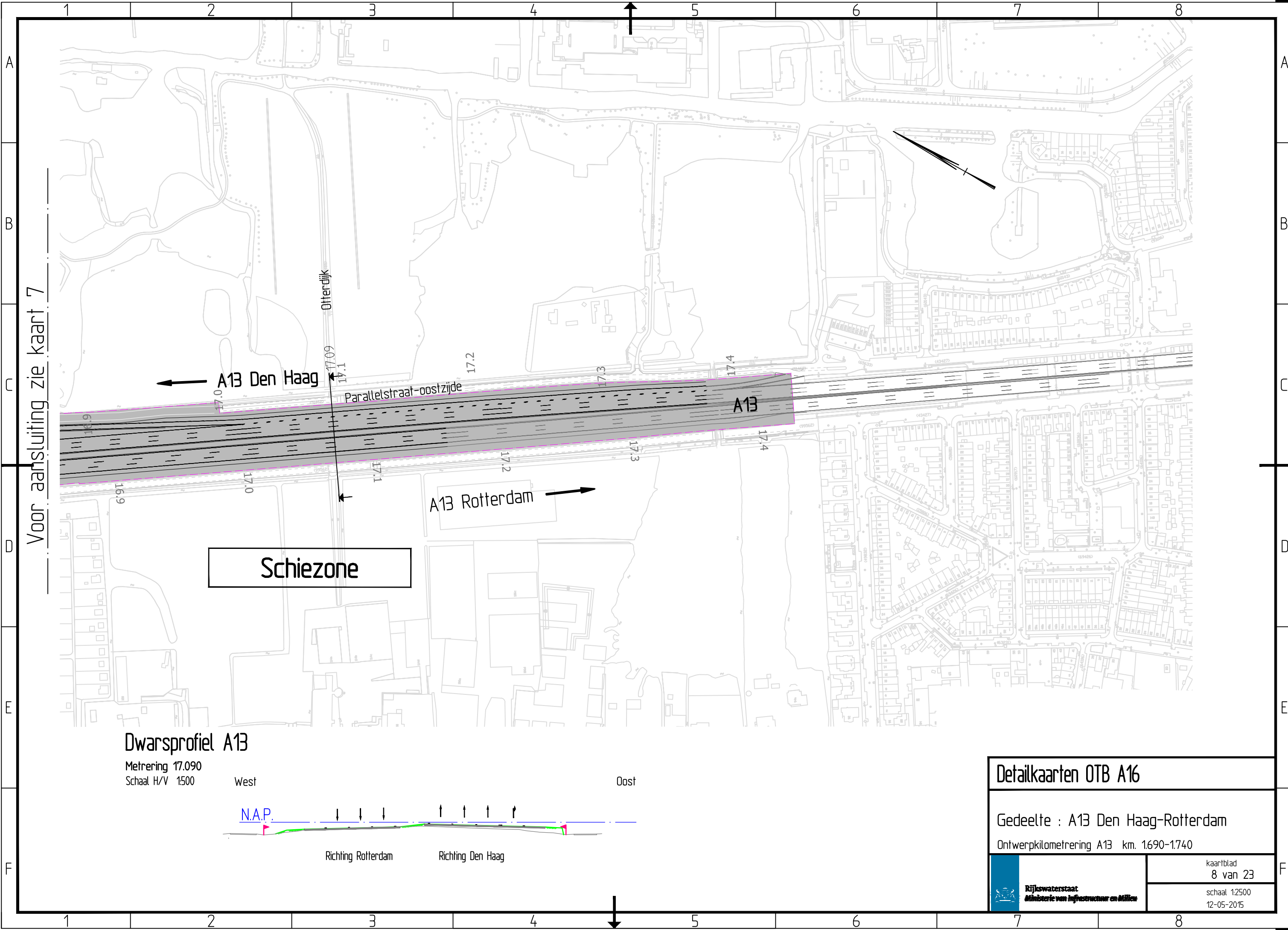
Gedeelte : A16 Den Haag-Breda

Ontwerpkilometreering A16 km. 5.600-6.100



kaartblad  
 7 van 23  
 schaal 1:2500  
 12-05-2015

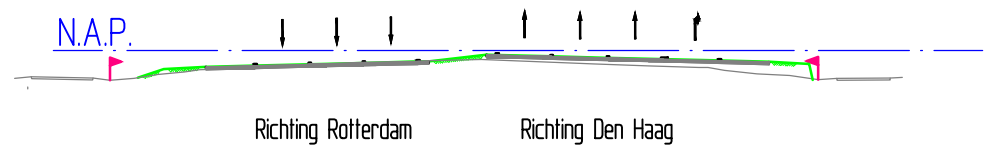




**Dwarsprofiel A13**


Metrering 17.090  
 Schaal H/V 1500

West Oost



<b>Detailkaarten OTB A16</b>	
Gedeelte : A13 Den Haag-Rotterdam	
Ontwerpkilometrering A13 km. 1.690-1.740	
	kaartblad 8 van 23
	schaal 1:2500 12-05-2015





Voor aansluiting zie kaart 7

Voor aansluiting zie kaart 10

**Dwarsprofiel**  
 Metreering 7000.000  
 Schaal H/V 1:500

Noord


Zuid

N.A.P.

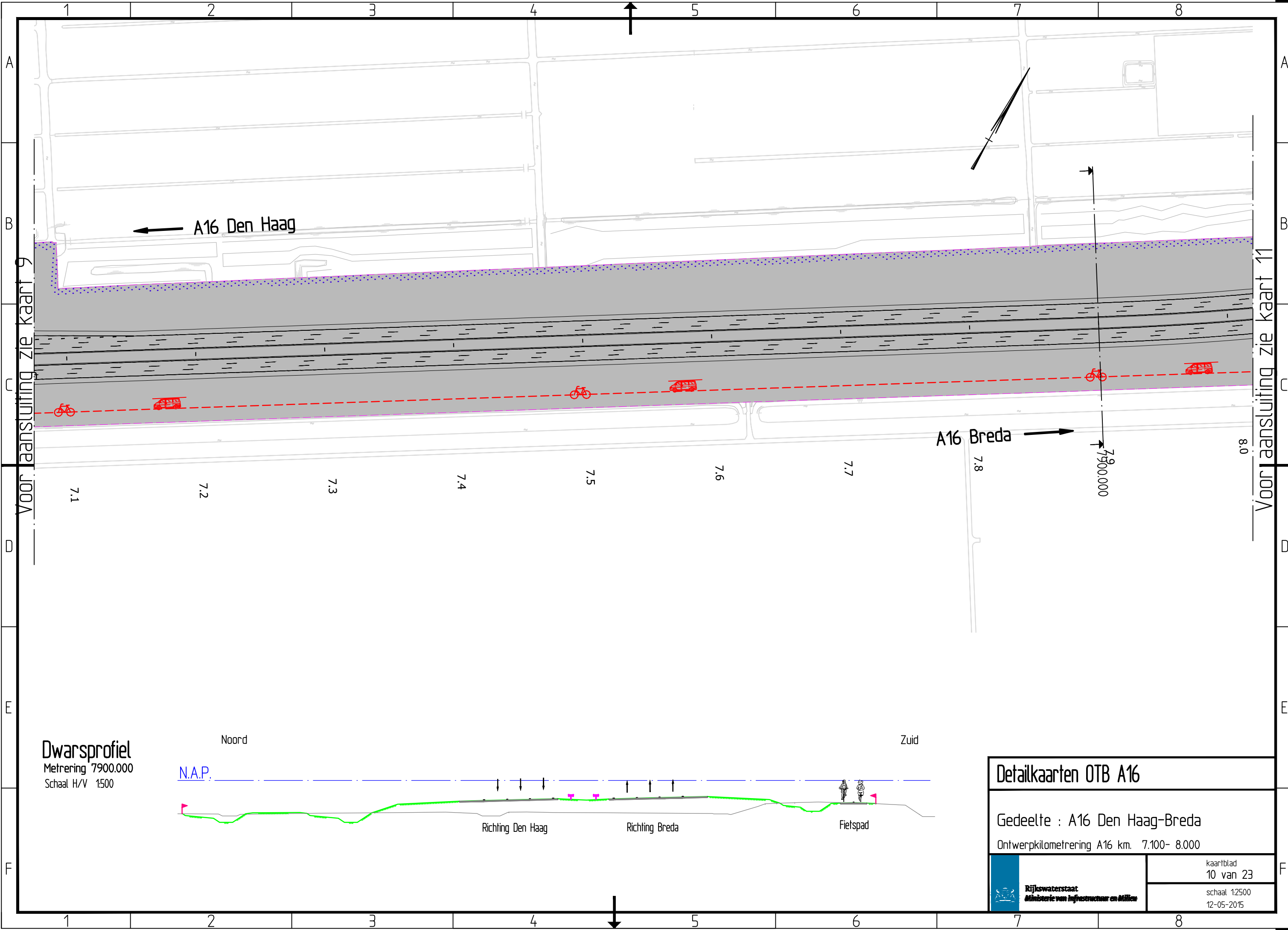
Richting Den Haag

Richting Breda

Fietspad

<b>Detailkaarten OTB A16</b>	
Gedeelte : A16 Den Haag-Breda	
Ontwerpkilometreering A16 km. 6.200-7.100	
	kaartblad 9 van 23
	schaal 1:2500 12-05-2015

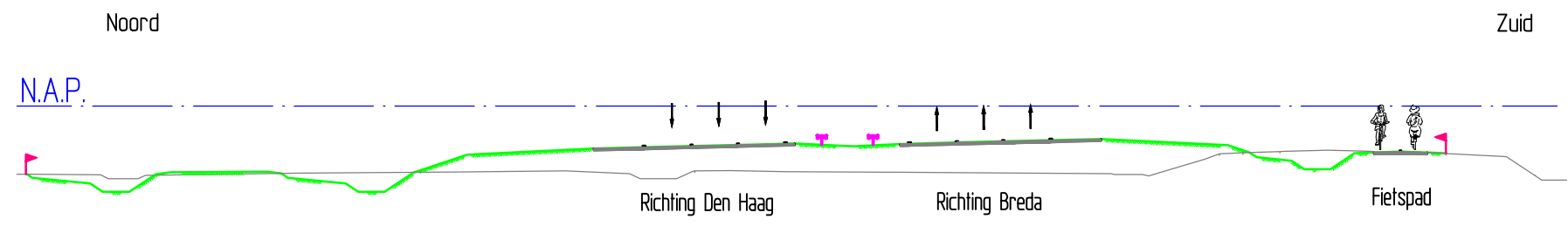




voor aansluiting zie kaart 9

voor aansluiting zie kaart 11

**Dwarsprofiel**  
 Metreering 7900.000  
 Schaal H/V 1:500



<b>Detailkaarten OTB A16</b>	
Gedeelte : A16 Den Haag-Breda	
Ontwerpkilometreering A16 km. 7.100- 8.000	
	kaartblad 10 van 23
	schaal 1:2500 12-05-2015





Dwarsprofiel  
Metrering 8600.000  
Schaal H/V 1:500

N.A.P.

Noord

Zuid

Oude Bovendijk

Richting Den Haag

Richting Breda

N209

Lar

K21 Omgelegde Oude Bovendijk

A16 Den Haag

A16 Breda

Wielersbaan

Landscheiding

Voer aansluiting zie kaart 10

Voer aansluiting zie kaart 12

### Detailkaarten OTB A16

Gedeelte : A16 Den Haag-Breda

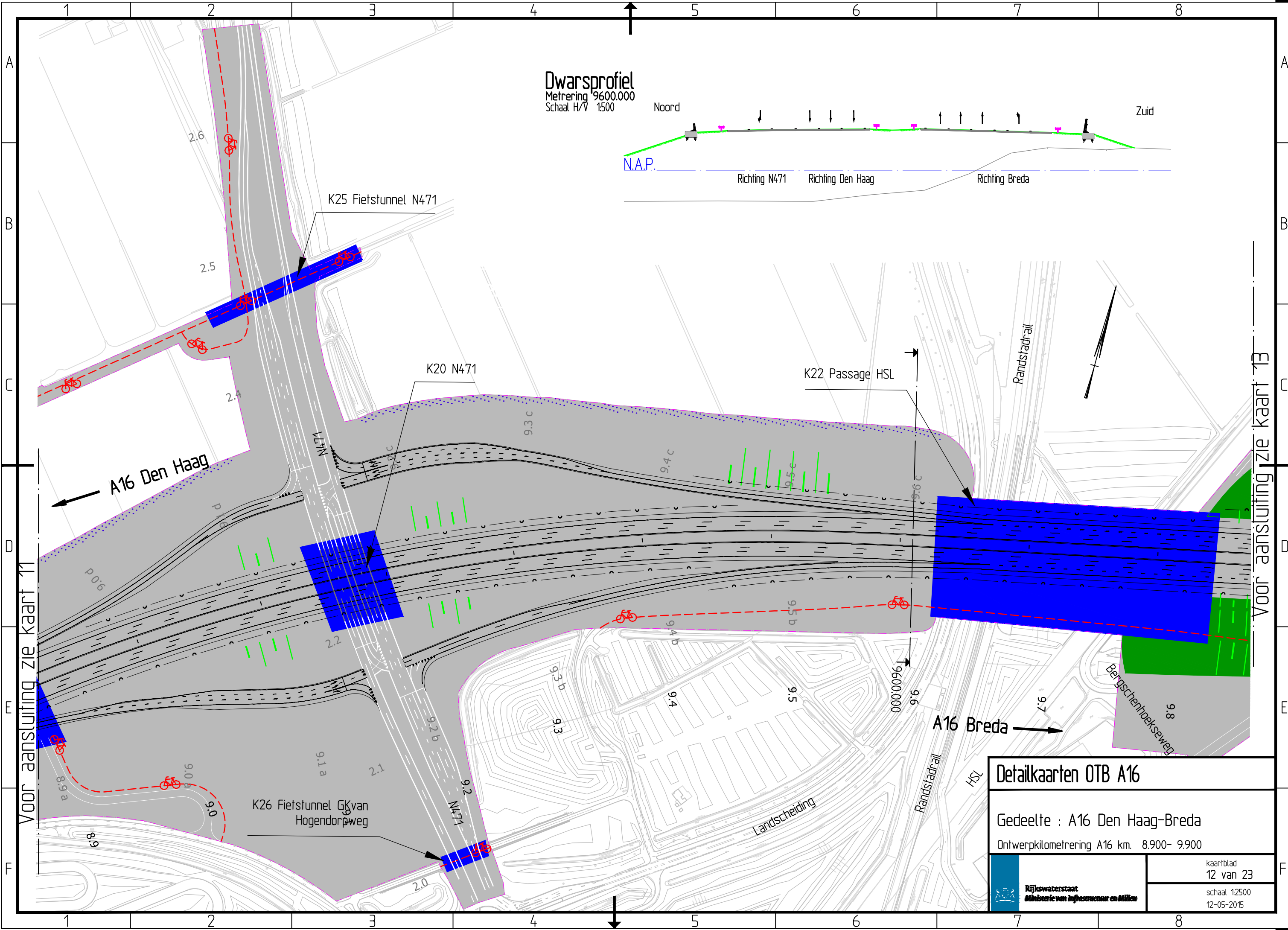
Ontwerpkilometrering A16 km. 8.000- 8.900



kaartblad  
11 van 23

schaal 1:2500  
12-05-2015



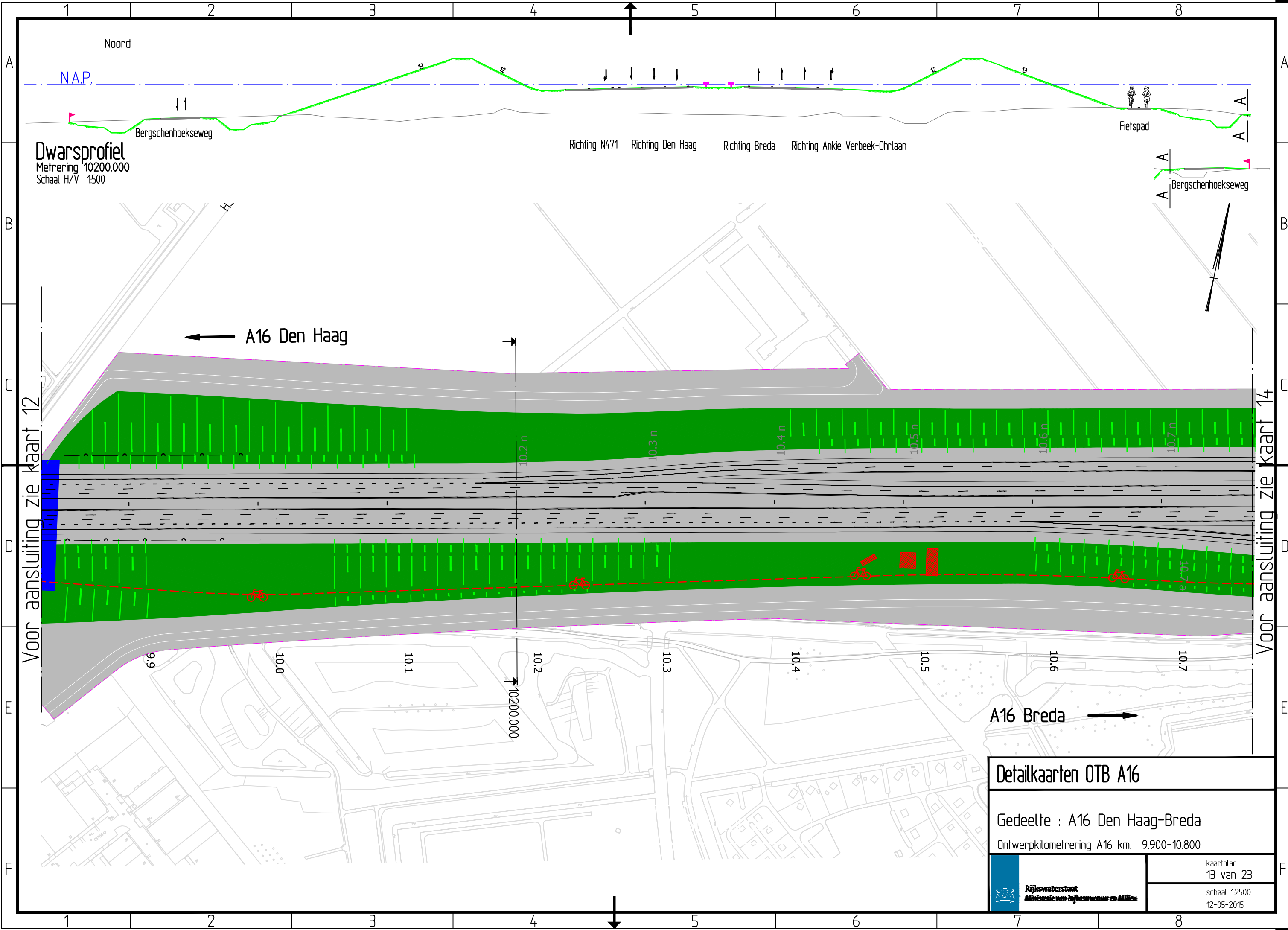


voor aansluiting zie kaart 11

voor aansluiting zie kaart 13

<b>Detailkaarten OTB A16</b>	
Gedeelte : A16 Den Haag-Breda	
Ontwerpkilometreering A16 km. 8.900- 9.900	
	kaartblad 12 van 23
	schaal 1:2500
	12-05-2015





**Dwarsprofiel**  
 Metreering 10200.000  
 Schaal H/V 1500

N.A.P.

Bergschenhoekseweg

Richting N471    Richting Den Haag    Richting Breda    Richting Ankie Verbeek-Ohrlaan

Fietspad

← A16 Den Haag

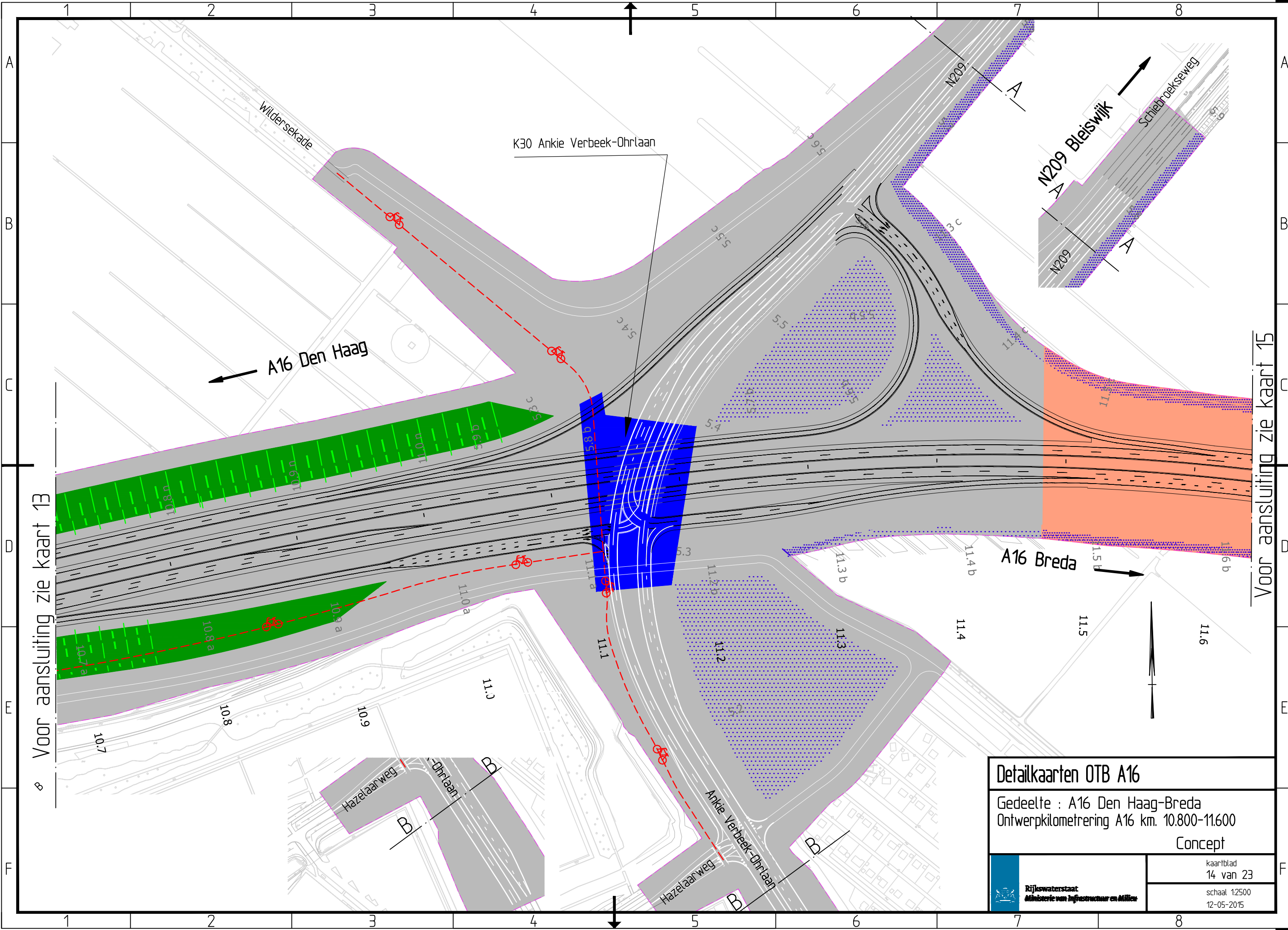
A16 Breda →

Voor aansluiting zie kaart 12

Voor aansluiting zie kaart 14


<b>Detailkaarten OTB A16</b>	
Gedeelte : A16 Den Haag-Breda	
Ontwerpkilometreering A16 km. 9.900-10.800	
	kaartblad 13 van 23
	schaal 1:2500 12-05-2015





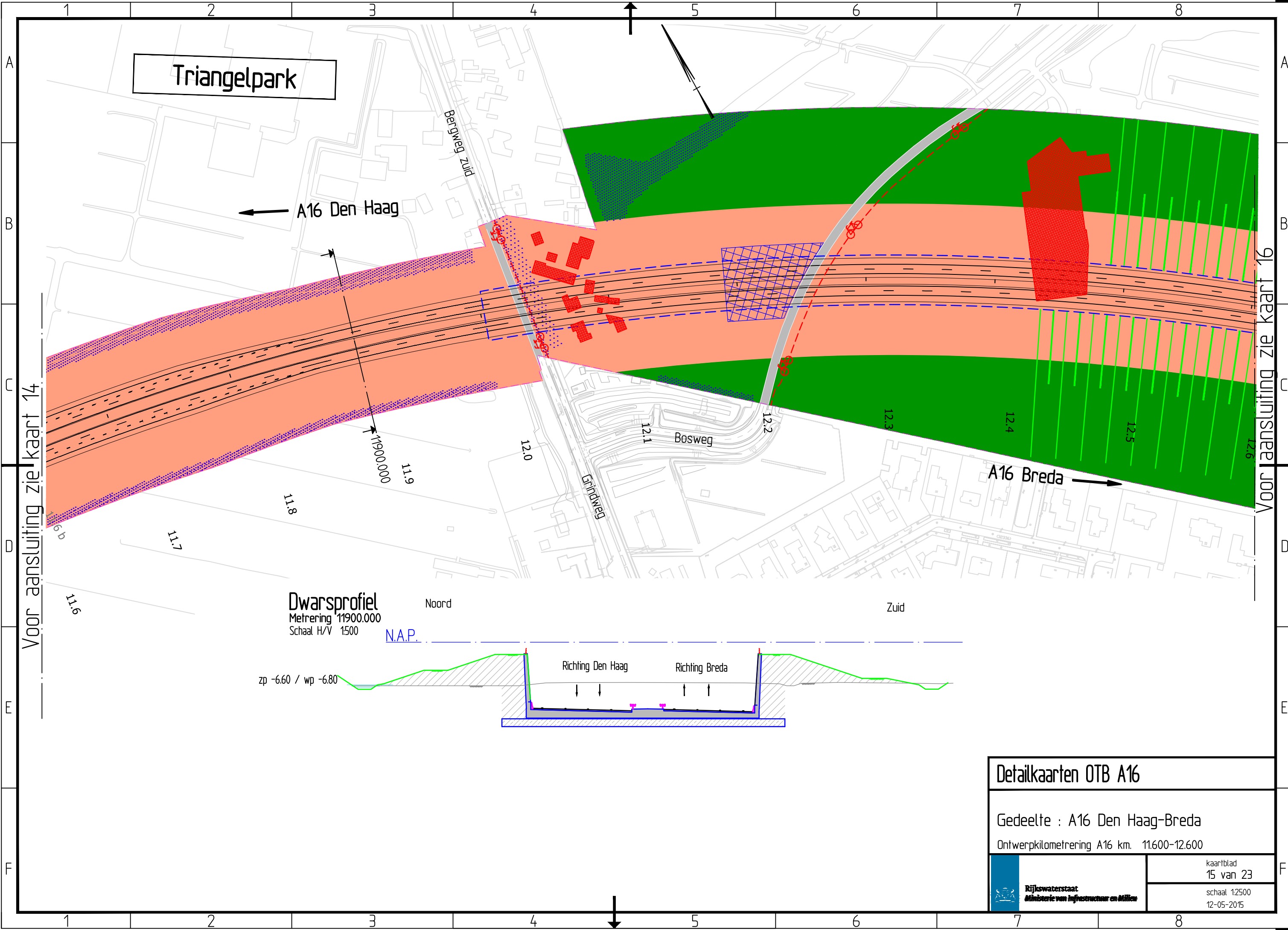
Voor aansluiting zie kaart 13

Voor aansluiting zie kaart 15

<b>Detailkaarten OTB A16</b>	
Gedeelte : A16 Den Haag-Breda	
Ontwerpkilometrerings A16 km. 10.800-11.600	
Concept	
	kaartblad 14 van 23
	schaal 1:2500
	12-05-2015







Triangelpark

A16 Den Haag

Bergweg Zuid

Bosweg

Grindweg

A16 Breda

Dwarsprofiel  
 Metreering 11900.000  
 Schaal H/V 1:500

Noord

Zuid

N.A.P.

Richting Den Haag

Richting Breda

zp -6.60 / wp -6.80

Voor aansluiting zie kaart 14

Voor aansluiting zie kaart 15

**Detailkaarten OTB A16**

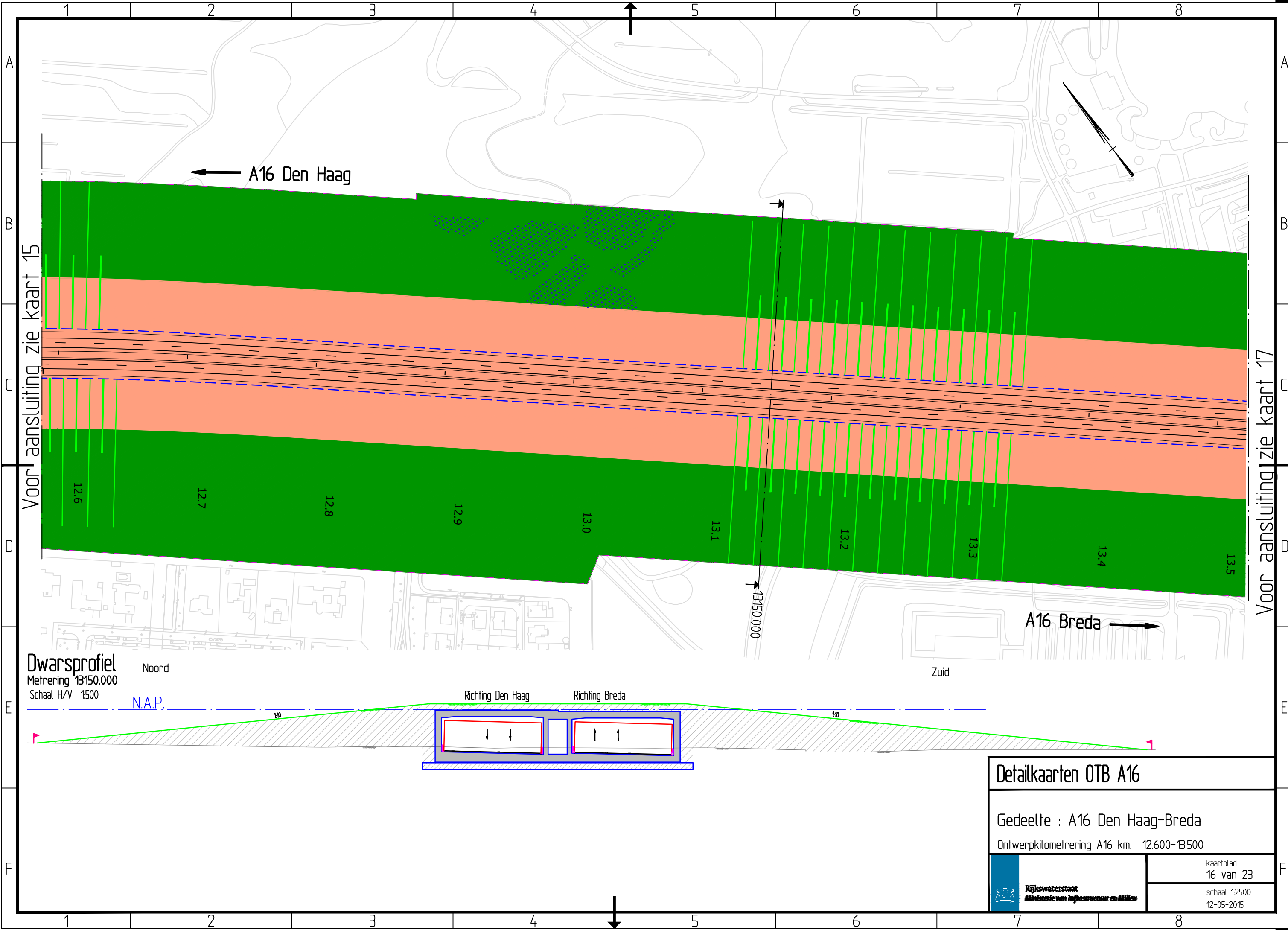
Gedeelte : A16 Den Haag-Breda

Ontwerpkilometreering A16 km. 11.600-12.600



kaartblad  
 15 van 23  
 schaal 1:2500  
 12-05-2015





Voor aansluiting zie kaart 15

Voor aansluiting zie kaart 17

**Dwarsprofiel**  
 Metreering 1:150.000  
 Schaal H/V 1:500


Noord

Zuid

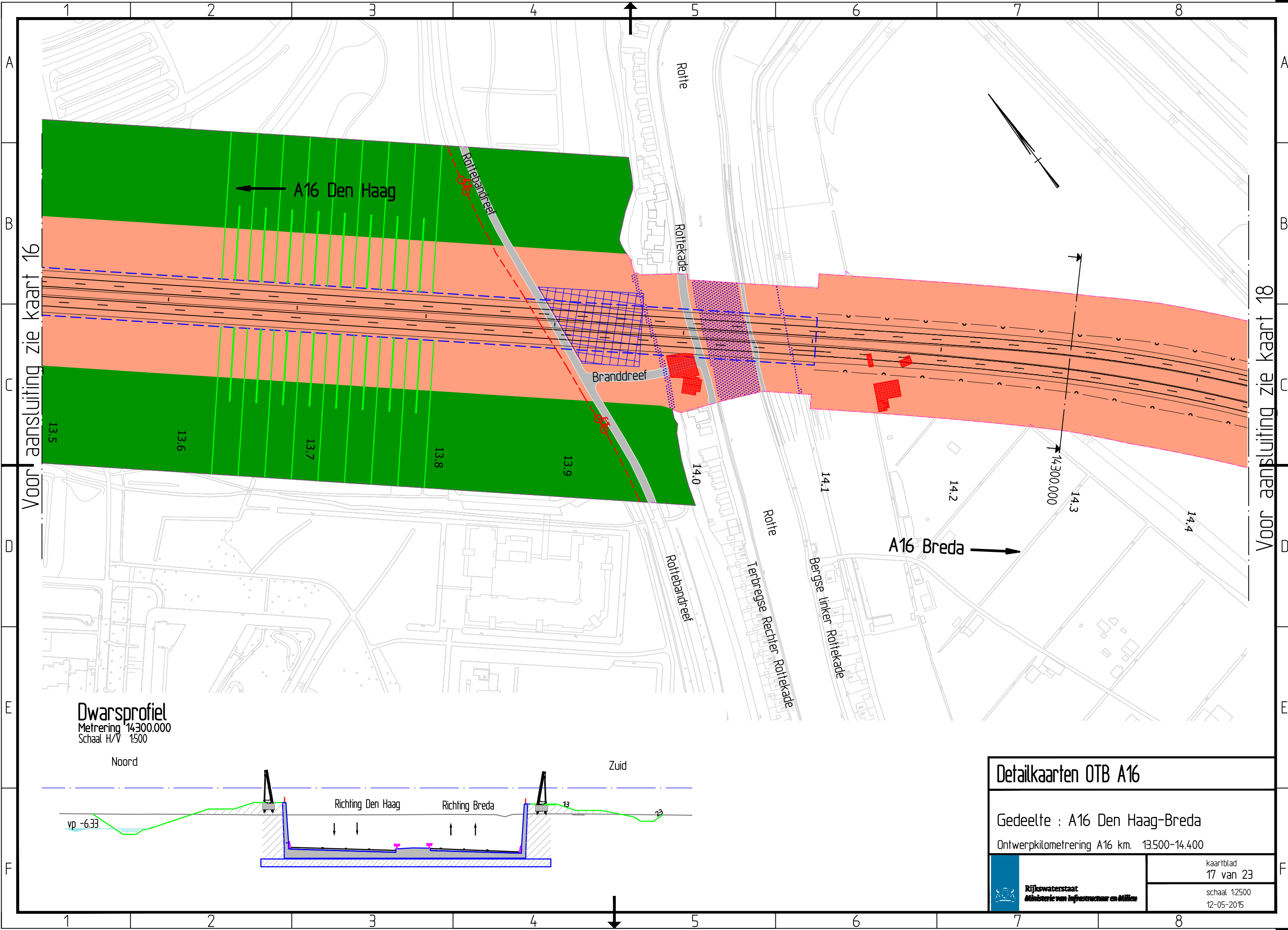
N.A.P.

Richting Den Haag

Richting Breda

<b>Detailkaarten OTB A16</b>	
Gedeelte : A16 Den Haag-Breda	
Ontwerpkilometreering A16 km. 12.600-13.500	
	kaartblad 16 van 23
	schaal 1:2500 12-05-2015






Voor aansluiting zie kaart 16

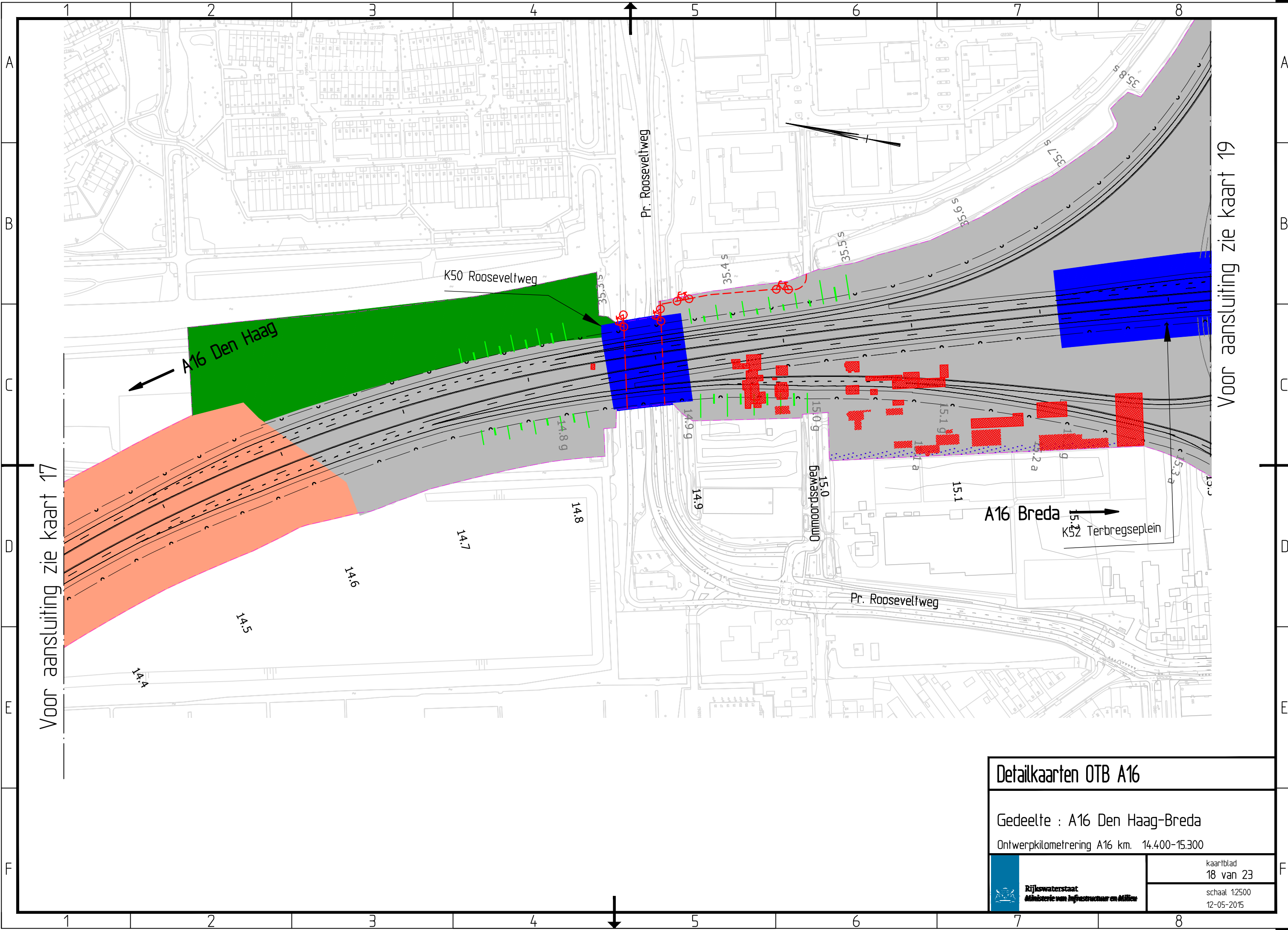
Voor aansluiting zie kaart 18

**Dwarsprofiel**  
 Metreering 14300.000  
 Schaal H/V 1500



<b>Detailkaarten OTB A16</b>	
Gedeelte : A16 Den Haag-Breda	
Ontwerpkilometreering A16 km. 13.500-14.400	
	kaartblad 17 van 23
	schaal 1:2500 12-05-2015





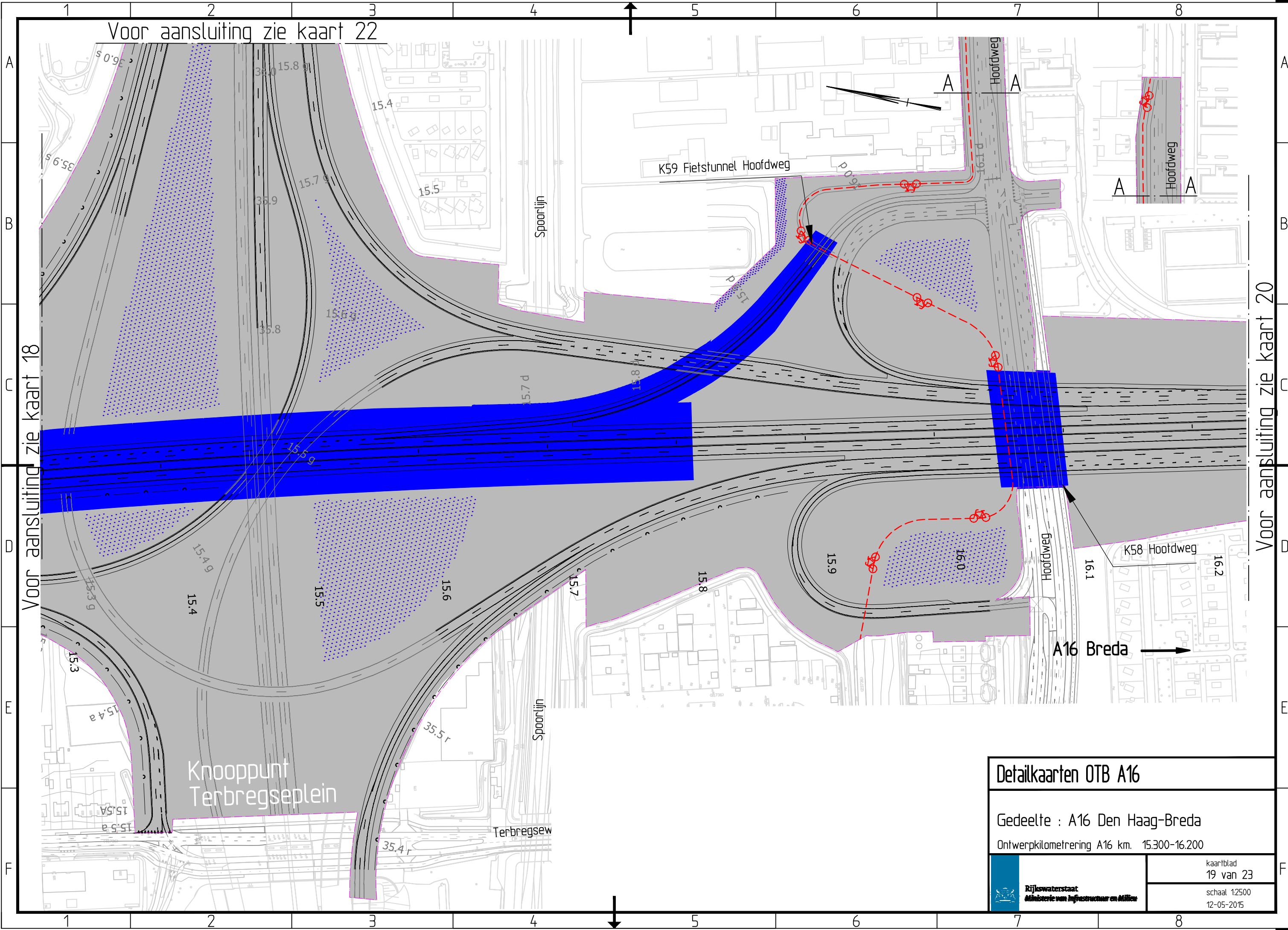
Voor aansluiting zie kaart 17

Voor aansluiting zie kaart 19

<b>Detailkaarten OTB A16</b>	
Gedeelte : A16 Den Haag-Breda	
Ontwerpkilometrerig A16 km. 14.400-15.300	
	kaartblad 18 van 23
	schaal 1:2500 12-05-2015

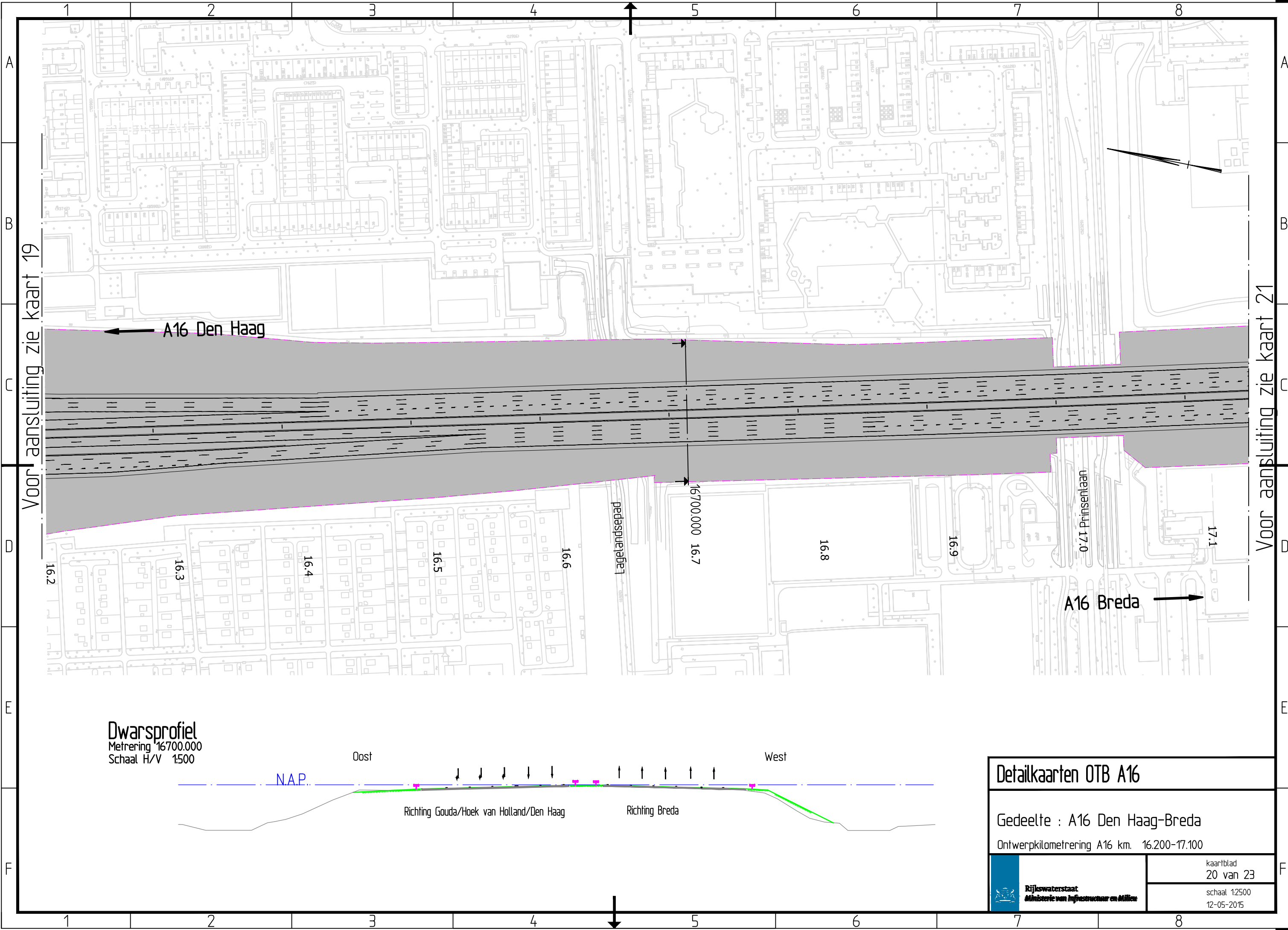






<b>Detailkaarten OTB A16</b>	
Gedeelte : A16 Den Haag-Breda	
Ontwerpkilometring A16 km. 15.300-16.200	
 <b>Rijkswaterstaat</b> Ministerie van Infrastructuur en Milieu	kaartblad 19 van 23
	schaal 1:2500 12-05-2015





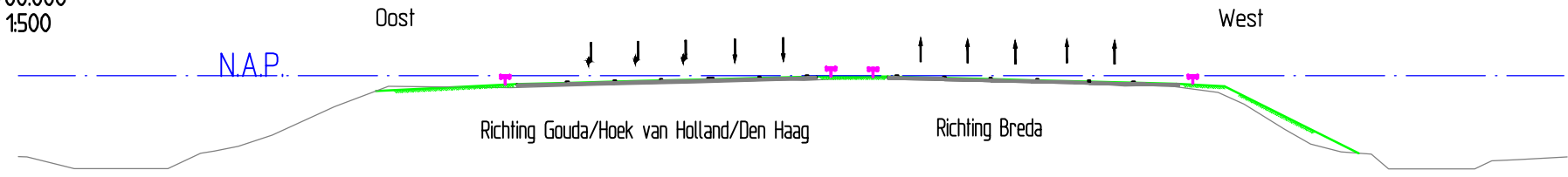
Voor aansluiting zie kaart 19

Voor aansluiting zie kaart 21

A16 Den Haag ←

→ A16 Breda

**Dwarsprofiel**  
 Metreering 16700.000  
 Schaal H/V 1:500



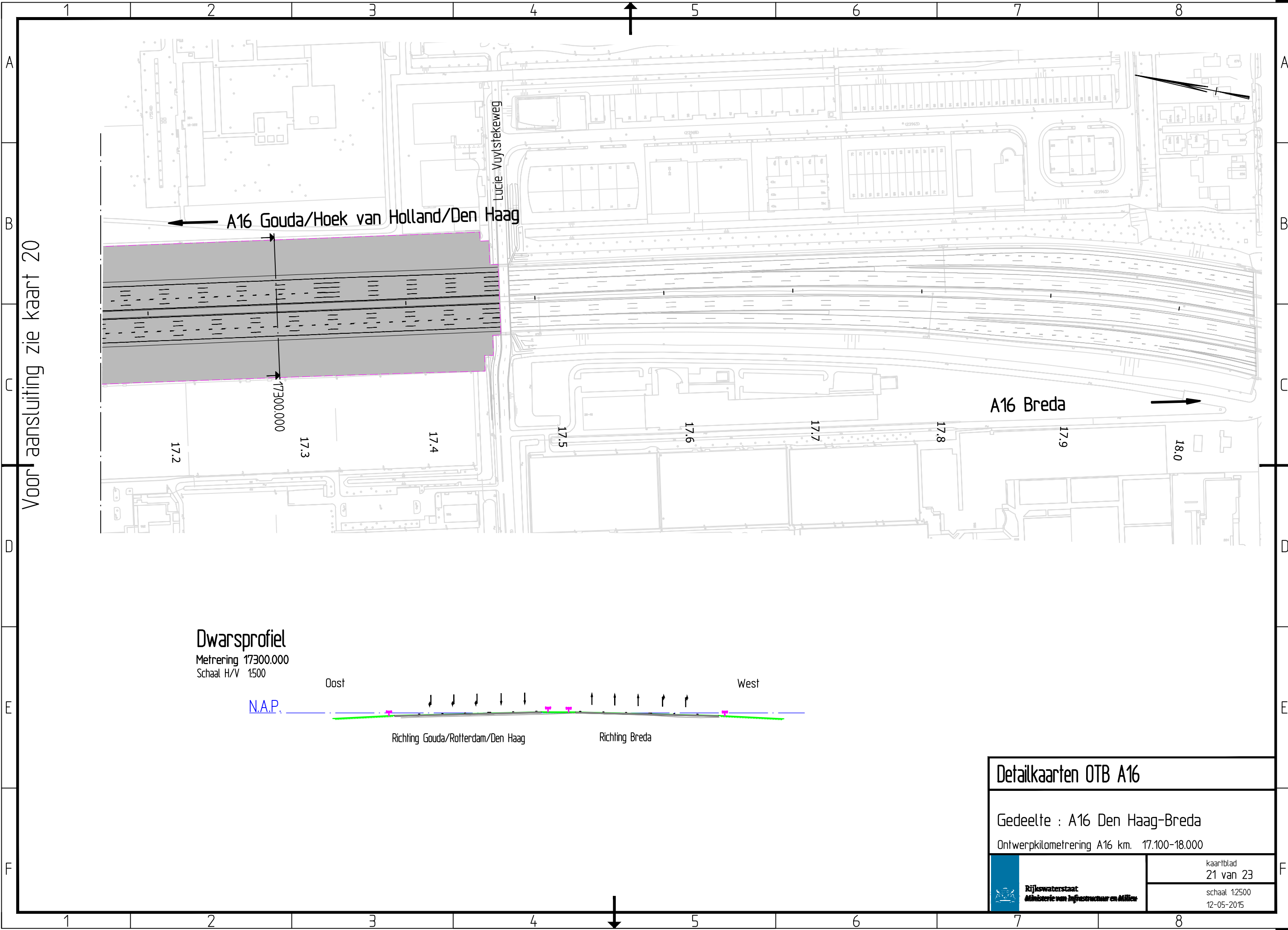
<b>Detailkaarten OTB A16</b>	
Gedeelte : A16 Den Haag-Breda	
Ontwerpkilometreering A16 km. 16.200-17.100	
	kaartblad 20 van 23
	schaal 1:2500
	12-05-2015

16.2 16.3 16.4 16.5 16.6 16.7 16.8 16.9 17.0 17.1

pedagogische


recreatie



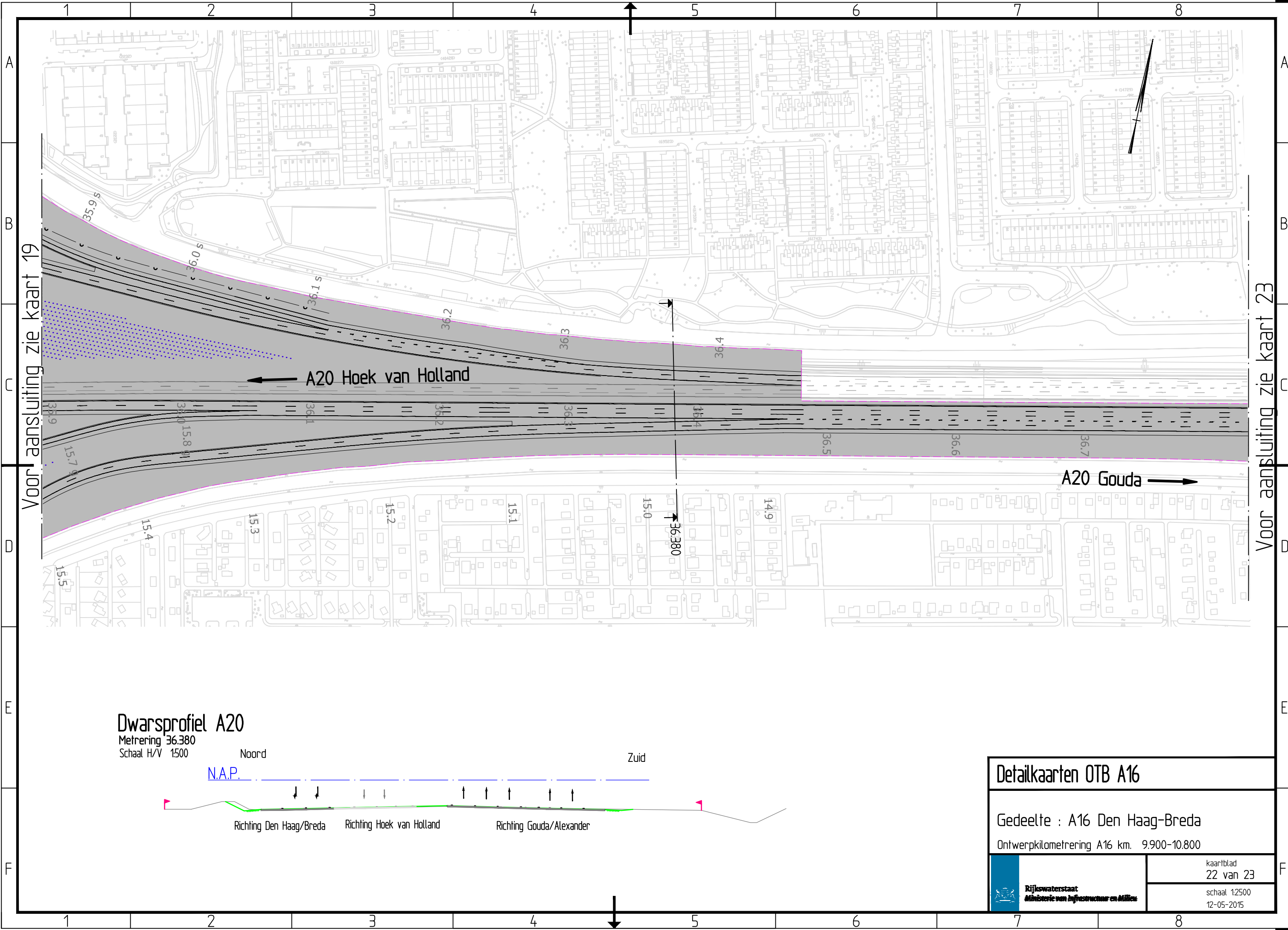


Voor aansluiting zie kaart 20

**Dwarsprofiel**  
 Metreering 17300.000  
 Schaal H/V 1500

<b>Detailkaarten OTB A16</b>	
Gedeelte : A16 Den Haag-Breda	
Ontwerpkilometreering A16 km. 17.100-18.000	
	kaartblad 21 van 23
	schaal 1:2500 12-05-2015

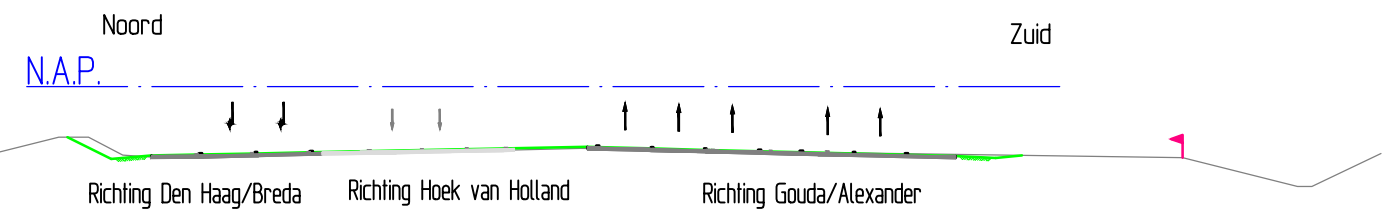




Voor aansluiting zie kaart 19

Voor aansluiting zie kaart 23

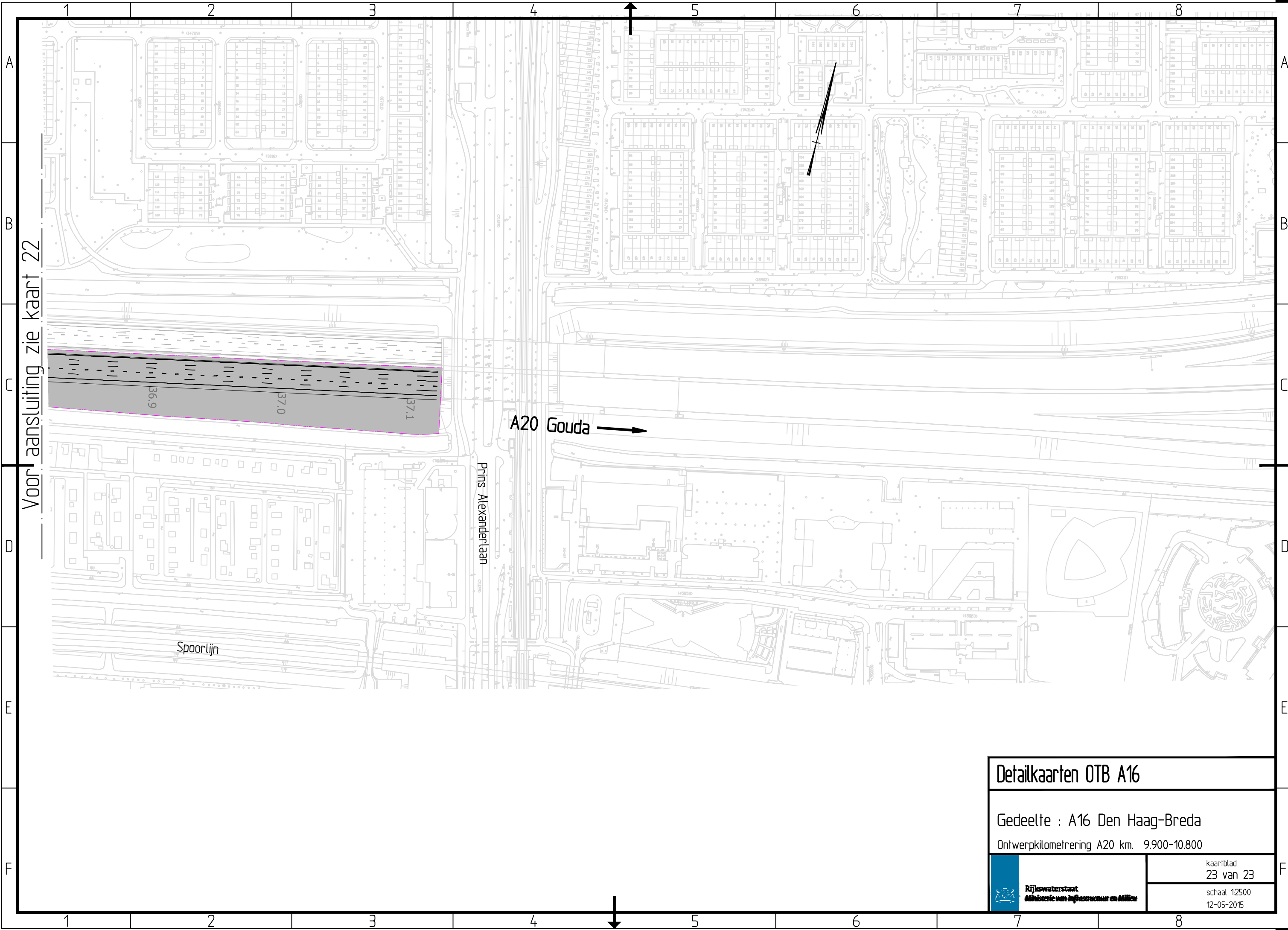
**Dwarsprofiel A20**  
 Metreering 36.380  
 Schaal H/V 1500



<b>Detailkaarten OTB A16</b>	
Gedeelte : A16 Den Haag-Breda	
Ontwerpkilometreering A16 km. 9.900-10.800	
	kaartblad 22 van 23
	schaal 1:2500 12-05-2015







Voor aansluiting zie kaart 22

A20 Gouda →

Prins Alexanderlaan

Spoorlijn

36.9  
37.0  
37.1

<b>Detailkaarten OTB A16</b>	
Gedeelte : A16 Den Haag-Breda	
Ontwerpkilometrerig A20 km. 9.900-10.800	
 <b>Rijkswaterstaat</b> Ministerie van Infrastructuur en Milieu	kaartblad 23 van 23
	schaal 1:2500
	12-05-2015







Dit is een uitgave van

## **Rijkswaterstaat**

[www.rijkswaterstaat.nl](http://www.rijkswaterstaat.nl)

0800 - 8002

(gratis, dagelijks 06.00 - 22.30 uur)

mei 2015