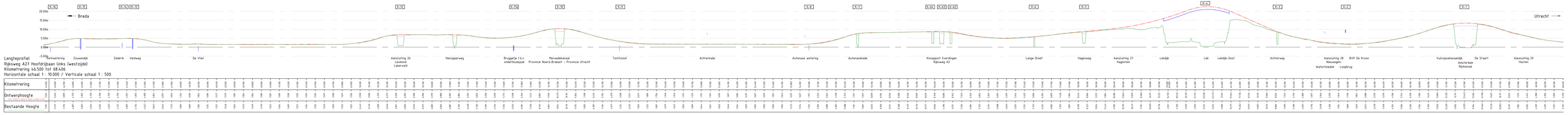

Lengteprofiel
Rijksweg A27 Hoofdrijbaan links (westzijde)
Kilometrering 46.500 tot 68.606
Horizontale schaal 1 : 10.000 / Verticale schaal 1 : 500

Kilometrering	
Ontwerphoogte	
Bestaande Hoogte	



Lengteprofiel
Rijksweg A27 Hoofdrijbaan rechts (oostzijde)
Kilometrering 46.500 tot 55.000
Horizontale schaal 1 : 10.000 / Verticale schaal 1 : 500

Kilometrering	
Ontwerphoogte	
Bestaande Hoogte	

Legenda situatie

- Bestaande situatie
- Autonome ontwikkeling
- Ontwerpas met meterring
- Nieuwe situatie
- Indeling TB kaarttbladen

Legenda lengteprofiel

- Bestaand maaiveld
- Ontwerpas
- Bestaand kunstwerk
- Nieuw / aan te passen kunstwerk
- (K-68) Kunstwerknummer

0 25 50 75 100m

Tracébesluit A27

Houten - Hooipolder

Km 46.500 tot 68.606

Ministerie van Infrastructuur en Waterstaat

Laatst Wijzigingsdatum 2
Schaal 1:5000
Nr. A-2000



Lengteprofiel
Rijksweg A27 Hoofdrijbaan links (westzijde)
Kilometrering 30.500 tot 46.500
Horizontale schaal 1 : 10.000 / Verticale schaal 1 : 500

Kilometrering	30.500 30.550 30.600 30.650 30.700 30.750 30.800 30.850 30.900 30.950 31.000 31.050 31.100 31.150 31.200 31.250 31.300 31.350 31.400 31.450 31.500 31.550 31.600 31.650 31.700 31.750 31.800 31.850 31.900 31.950 32.000 32.050 32.100 32.150 32.200 32.250 32.300 32.350 32.400 32.450 32.500 32.550 32.600 32.650 32.700 32.750 32.800 32.850 32.900 32.950 33.000 33.050 33.100 33.150 33.200 33.250 33.300 33.350 33.400 33.450 33.500 33.550 33.600 33.650 33.700 33.750 33.800 33.850 33.900 33.950 34.000 34.050 34.100 34.150 34.200 34.250 34.300 34.350 34.400 34.450 34.500 34.550 34.600 34.650 34.700 34.750 34.800 34.850 34.900 34.950 35.000 35.050 35.100 35.150 35.200 35.250 35.300 35.350 35.400 35.450 35.500 35.550 35.600 35.650 35.700 35.750 35.800 35.850 35.900 35.950 36.000 36.050 36.100 36.150 36.200 36.250 36.300 36.350 36.400 36.450 36.500 36.550 36.600 36.650 36.700 36.750 36.800 36.850 36.900 36.950 37.000 37.050 37.100 37.150 37.200 37.250 37.300 37.350 37.400 37.450 37.500 37.550 37.600 37.650 37.700 37.750 37.800 37.850 37.900 37.950 38.000 38.050 38.100 38.150 38.200 38.250 38.300 38.350 38.400 38.450 38.500
Ontwerphoogte (Ontwerphoogte = Bestaande hoogte + Ontwerphoogte)	2.16 2.25 2.34 2.43 2.52 2.61 2.70 2.79 2.88 2.97 3.06 3.15 3.24 3.33 3.42 3.51 3.60 3.69 3.78 3.87 3.96 4.05 4.14 4.23 4.32 4.41 4.50 4.59 4.68 4.77 4.86 4.95 5.04 5.13 5.22 5.31 5.40 5.49 5.58 5.67 5.76 5.85 5.94 6.03 6.12 6.21 6.30 6.39 6.48 6.57 6.66 6.75 6.84 6.93 7.02 7.11 7.20 7.29 7.38 7.47 7.56 7.65 7.74 7.83 7.92 8.01 8.10 8.19 8.28 8.37 8.46 8.55 8.64 8.73 8.82 8.91 9.00 9.09 9.18 9.27 9.36 9.45 9.54 9.63 9.72 9.81 9.90 9.99 10.08 10.17 10.26 10.35 10.44 10.53 10.62 10.71 10.80 10.89 10.98 11.07 11.16 11.25 11.34 11.43 11.52 11.61 11.70 11.79 11.88 11.97 12.06 12.15 12.24 12.33 12.42 12.51 12.60 12.69 12.78 12.87 12.96 13.05 13.14 13.23 13.32 13.41 13.50 13.59 13.68 13.77 13.86 13.95 14.04 14.13 14.22 14.31 14.40 14.49 14.58 14.67 14.76 14.85 14.94 15.03 15.12 15.21 15.30 15.39 15.48 15.57 15.66 15.75 15.84 15.93 16.02 16.11 16.20 16.29 16.38 16.47 16.56 16.65 16.74 16.83 16.92 17.01 17.10 17.19 17.28 17.37 17.46 17.55 17.64 17.73 17.82 17.91 18.00 18.09 18.18 18.27 18.36 18.45 18.54 18.63 18.72 18.81 18.90 18.99 19.08 19.17 19.26 19.35 19.44 19.53 19.62 19.71 19.80 19.89 19.98 20.07 20.16 20.25 20.34 20.43 20.52 20.61 20.70 20.79 20.88 20.97 21.06 21.15 21.24 21.33 21.42 21.51 21.60 21.69 21.78 21.87 21.96 22.05 22.14 22.23 22.32 22.41 22.50 22.59 22.68 22.77 22.86 22.95 23.04 23.13 23.22 23.31 23.40 23.49 23.58 23.67 23.76 23.85 23.94 24.03 24.12 24.21 24.30 24.39 24.48 24.57 24.66 24.75 24.84 24.93 25.02 25.11 25.20 25.29 25.38 25.47 25.56 25.65 25.74 25.83 25.92 26.01 26.10 26.19 26.28 26.37 26.46 26.55 26.64 26.73 26.82 26.91 27.00 27.09 27.18 27.27 27.36 27.45 27.54 27.63 27.72 27.81 27.90 27.99 28.08 28.17 28.26 28.35 28.44 28.53 28.62 28.71 28.80 28.89 28.98 29.07 29.16 29.25 29.34 29.43 29.52 29.61 29.70 29.79 29.88 29.97 30.06 30.15 30.24 30.33 30.42 30.51 30.60 30.69 30.78 30.87 30.96 31.05 31.14 31.23 31.32 31.41 31.50 31.59 31.68 31.77 31.86 31.95 32.04 32.13 32.22 32.31 32.40 32.49 32.58 32.67 32.76 32.85 32.94 33.03 33.12 33.21 33.30 33.39 33.48 33.57 33.66 33.75 33.84 33.93 34.02 34.11 34.20 34.29 34.38 34.47 34.56 34.65 34.74 34.83 34.92 35.01 35.10 35.19 35.28 35.37 35.46 35.55 35.64 35.73 35.82 35.91 36.00 36.09 36.18 36.27 36.36 36.45 36.54 36.63 36.72 36.81 36.90 36.99 37.08 37.17 37.26 37.35 37.44 37.53 37.62 37.71 37.80 37.89 37.98 38.07 38.16 38.25 38.34 38.43 38.52 38.61 38.70 38.79 38.88 38.97 39.06 39.15 39.24 39.33 39.42 39.51 39.60 39.69 39.78 39.87 39.96 40.05 40.14 40.23 40.32 40.41 40.50 40.59 40.68 40.77 40.86 40.95 41.04 41.13 41.22 41.31 41.40 41.49 41.58 41.67 41.76 41.85 41.94 42.03 42.12 42.21 42.30 42.39 42.48 42.57 42.66 42.75 42.84 42.93 43.02 43.11 43.20 43.29 43.38 43.47 43.56 43.65 43.74 43.83 43.92 44.01 44.10 44.19 44.28 44.37 44.46 44.55 44.64 44.73 44.82 44.91 45.00 45.09 45.18 45.27 45.36 45.45 45.54 45.63 45.72 45.81 45.90 45.99 46.08 46.17 46.26 46.35 46.44 46.53 46.62 46.71 46.80 46.89 46.98 47.07 47.16 47.25 47.34 47.43 47.52 47.61 47.70 47.79 47.88 47.97 48.06 48.15 48.24 48.33 48.42 48.51 48.60 48.69 48.78 48.87 48.96 49.05 49.14 49.23 49.32 49.41 49.50
Bestaande Hoogte	2.16 2.25 2.34 2.43 2.52 2.61 2.70 2.79 2.88 2.97 3.06 3.15 3.24 3.33 3.42 3.51 3.60 3.69 3.78 3.87 3.96 4.05 4.14 4.23 4.32 4.41 4.50 4.59 4.68 4.77 4.86 4.95 5.04 5.13 5.22 5.31 5.40 5.49 5.58 5.67

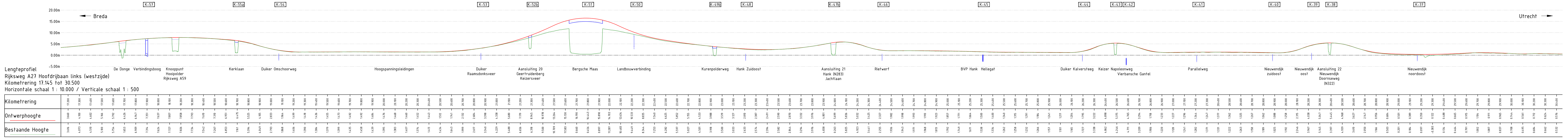

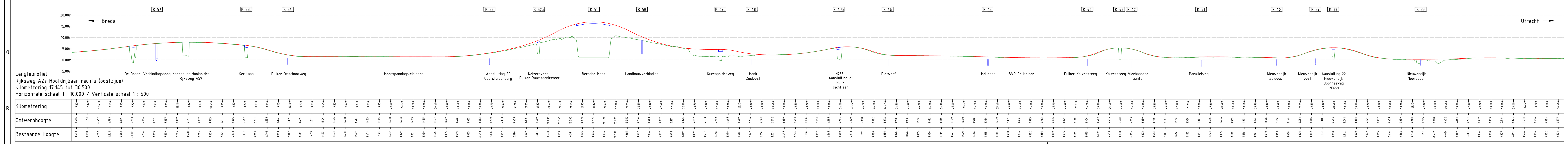

Legenda situatie

- Bestaande situatie
- Autonome ontwikkeling
- Ontwerpas met metrering
- Nieuwe situatie
- Indeling TB kaartbladen (19)

Legenda lengteprofiel

- Bestaand maaiveld
- Ontwerpas
- Bestaand kunstwerk
- Nieuw / aan te passen kunstwerk
- Kunstwerknummer (K-60)

0 100 200 300 400m

Tracébesluit A27

Houten - Hooipolder

Km. 17.145 tot 30.500

Rijkswaterstaat
Ministerie van Infrastructuur en Waterstaat

kaartblad C

schaal 1:10000

15-11-2018

Lengteprofiel
Nieuwe verbindingsweg Raamsdonksveer
Kilometrering 0.000 tot 2.000
Horizontale schaal 1 : 1000 / Verticale schaal 1 : 500

Kilometrering	0.000	0.010	0.020	0.030	0.040	0.050	0.060	0.070	0.080	0.090	0.100	0.110	0.120	0.130	0.140	0.150	0.160	0.170	0.180	0.190	0.200	0.210	0.220	0.230 0.231 0.250	0.260	0.270	0.280	0.290	[illegible]
Ontwerphoogte	3.153	3.176	3.198	3.220	3.241	3.262	3.283	3.303	3.323	3.343	3.362	3.380	3.405	3.473	3.591	3.759	3.958	4.158	4.358	4.558	4.758	4.958	5.158	5.358 5.370 5.358	5.158	4.958	4.758	4.558	[illegible]
Bestaande Hoogte	3.152	3.187	3.230	3.235	3.320	3.309	3.304	3.302	3.326	3.316	3.292	3.290	3.352	3.357	3.359	3.376	3.352	3.512	3.502	3.490	3.481	3.371	3.368	3.351 3.337 3.323	3.181	2.988	2.569	2.958	[illegible]

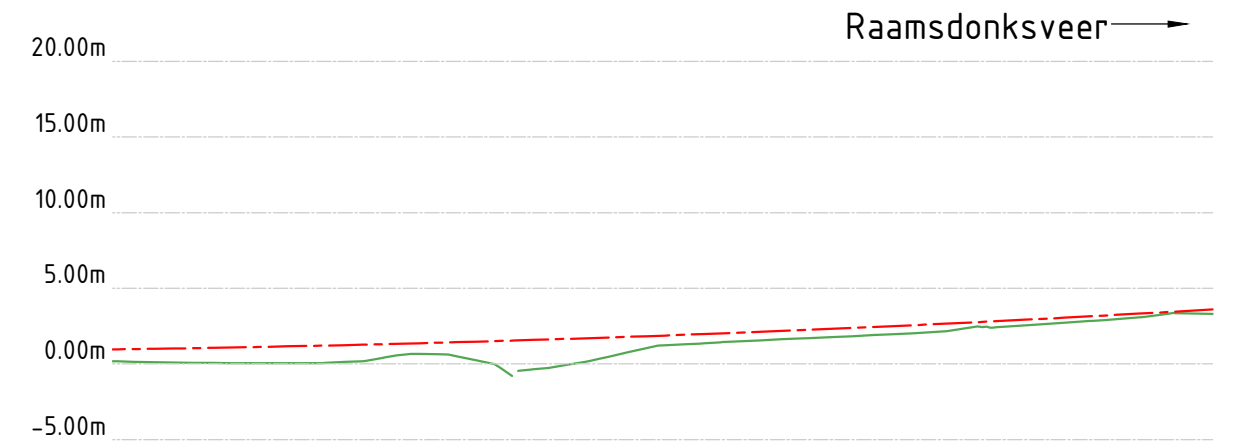

Lengteprofiel
Nieuwe verbindingsweg Raamsdonksveer
Kilometrering 2.100 tot 2.150
Horizontale schaal 1 : 1000 / Verticale schaal 1 : 500

Kilometrering	2.010	2.020	2.030	2.040	2.050	2.060	2.070	2.080	2.090	2.100	2.110	2.120	2.130	2.140	2.150
Ontwerphoogte	1.000	1.086	1.187	1.304	1.436	1.584	1.747	1.925	2.119	2.328	2.553	2.793	3.048	3.319	3.601
Bestaande Hoogte	0.113	0.052	0.050	0.390	0.495	-0.353	0.478	1.297	1.556	1.778	2.027	2.454	2.716	3.070	3.301

Lengteprofiel
Nieuwe verbindingsboog A59-A27 knpt. Hooipolder
Kilometrering 0.000 tot 1.610
Horizontale schaal 1 : 1000 / Verticale schaal 1 : 500

Kilometrering	[illegible]
Ontwerphoogte	[illegible]
Bestaande Hoogte	[illegible]

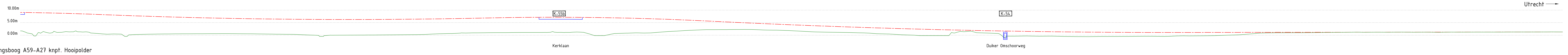

Lengteprofiel
Nieuwe verbindingsboog A59-A27 knpt. Hooipolder
Kilometrering 1.610 tot 2.839
Horizontale schaal 1 : 1000 / Verticale schaal 1 : 500

Kilometrering	[illegible]
Ontwerphoogte	[illegible]
Bestaande Hoogte	[illegible]

Lengteprofiel
Hooipolder Hoofdrijbaan rechts A59 oost
Kilometrering 0.000 tot 1.791
Horizontale schaal 1 : 1000 / Verticale schaal 1 : 500

Kilometrering	[illegible]
Ontwerphoogte	[illegible]
Bestaande Hoogte	[illegible]

Legenda lengteprofiel

- Bestaand maaiveld
- Ontwerpas
- Bestaand kunstwerk
- Nieuw / aan te passen kunstwerk
- K-60 Kunstwerknummer

0 100 200 300 400m

Tracébesluit A27

Houten - Hooipolder

Km. 17.145 tot 30.500

Rijkswaterstaat
Ministerie van Infrastructuur en Waterstaat

kaartblad
D

schaal 1:10000
15-11-2018