Visconnectiviteit Maas
Nevengeul Grave
Rijkswaterstaat Zuid-Nederland

Getekend J. van Kesteren
Controle Q van Agten
Akkoord J. valk
Datum 19-3-2025

Dwarsprofiel op 20m
Schaal 1:200

DWP 20m

Legenda

- Bestaande Situatie Maaiveld
- Nieuwe Situatie Maaiveld
- Waterprofiel
- Aanbrengen Grind dikte 0,40m
- Aanbrengen Stortsteen 110/250mm, dikte 0,40m, op geotextiel
- K Grens Kadaster
- B Grens Beheerstrook
- E Grens Erosiezone
- M Grens Meekoppelkans Kroonwerk Coehoorn
- Referentie Insteek Maaszijde

Ontgraving (m)	-0.03	-0.61	-1.17	-1.69	-2.11	-2.09	-1.51	-1.23	-0.69	-0.02
Hoogte nieuwe situatie (m NAP)	9.00	8.45	7.88	7.36	6.93	6.93	7.48	7.74	8.27	8.95
Afstand nieuwe situatie (m)	0.00	2.76	5.60	6.71	8.24	9.74	11.66	13.07	14.98	17.02

Hoogte bestaande situatie (m NAP)	8.26	8.48	8.86	8.95	9.04	9.01	9.04	9.07	9.09	9.15	9.15	9.18	9.14	9.15	9.14	9.10	9.07	9.06	9.06	9.06
Afstand bestaande situatie (m)	-29.24	-28.53	-26.97	-25.11	-23.65	-22.54	-21.51	-20.21	-19.07	-17.92	-16.75	-15.65	-14.58	-13.24	-11.66	-10.36	-9.14	-7.97	-6.16	-4.92

Hoogte bestaande situatie (m NAP)	9.03	9.02	9.03	9.04	9.06	9.07	9.05	9.06	9.04	9.03	8.99	8.97	8.96	8.96	8.97	8.96	8.95	8.94	8.92	8.93
Afstand bestaande situatie (m)	-3.36	-1.09	0.00	1.07	2.99	4.07	5.68	6.76	8.34	9.61	11.28	12.43	13.49	16.01	17.55	19.23	20.56	21.65	22.79	24.13

Hoogte bestaande situatie (m NAP)	8.93	8.93	8.93	8.92	8.91	8.92	8.90	8.90	9.12	8.92	8.85	8.92	8.94	8.96	8.96	8.97	8.98	8.99	8.99	8.98
Afstand bestaande situatie (m)	26.09	27.39	28.41	29.76	31.25	32.37	33.52	35.01	36.40	37.95	39.15	40.58	41.62	43.00	44.38	45.47	46.71	48.33	49.39	51.58

Hoogte bestaande situatie (m NAP)	8.97	8.96	8.94	8.94	8.92	8.92	8.91	8.91	8.92	8.97	8.94	8.94	8.93	8.93	8.90	8.92	8.92	8.92	8.91	8.91
Afstand bestaande situatie (m)	52.61	54.44	56.41	57.74	59.55	61.59	63.04	64.57	65.85	66.98	68.28	69.61	70.85	72.20	73.51	74.53	76.19	78.06	79.17	80.00

Visconnectiviteit Maas
Nevengeul Grave
Rijkswaterstaat Zuid-Nederland

Getekend J. van Kesteren
Controle Q van Agten
Akkoord J. valk
Datum 19-3-2025

Dwarsprofiel op 50m
Schaal 1:200

DWP 50m

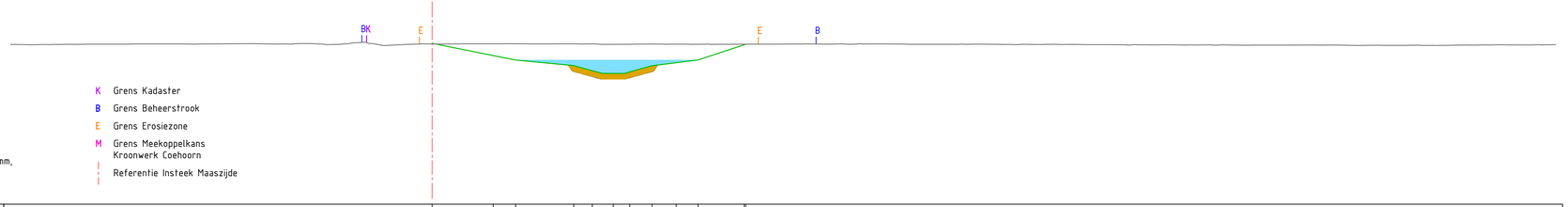

Legenda

- Bestaande Situatie Maaiveld
- Nieuwe Situatie Maaiveld
- Waterprofiel
- Aanbrengen Grind dikte 0,40m
- Aanbrengen Stortsteen 110/250mm, dikte 0,40m, op geotextiel

- K Grens Kadaster
- B Grens Beheerstrook
- E Grens Erosiezone
- M Grens Meekoppelkans Kroonwerk Coehoorn
- Referentie Insteek Maaszijde

Ontgraving (m)	4.04 | -0.84 | -1.16 | -1.55 | -1.90 | -2.07 | -1.97 | -1.53 | -1.32 | -1.12 | -0.00
Hoogte nieuwe situatie (m NAP)	9.04 | 8.17 | 7.85 | 7.45 | 7.09 | 6.90 | 7.01 | 7.45 | 7.66 | 7.85 | 8.97
Afstand nieuwe situatie (m)	0.00 | 4.35 | 5.95 | 10.09 | 11.44 | 12.90 | 14.08 | 15.67 | 17.39 | 18.94 | 22.46
Hoogte bestaande situatie (m NAP)	8.96 | 8.95 | 8.94 | 8.96 | 8.96 | 8.98 | 8.98 | 8.99 | 9.00 | 8.98 | 9.00 | 9.00 | 9.01 | 8.99 | 8.99 | 9.02 | 8.98 | 8.97 | 9.08 | 9.02 | 8.96 | 9.00 | 8.99 | 9.00 | 9.00 | 9.00 | 9.04 | 8.99 | 8.97 | 8.99 | 9.00 | 8.98 | 8.98 | 8.97 | 8.98 | 8.98 | 8.98 | 8.97 | 8.98 | 8.98 | 8.99 | 8.99 | 8.99 | 8.99 | 8.99 | 8.97 | 8.97 | 8.98 | 8.97 | 8.98 | 8.97 | 8.96 | 8.97 | 8.95 | 8.97 | 8.96 | 8.95 | 8.94 | 8.95 | 8.93 | 8.92 | 8.93 | 8.91 | 8.89 | 8.92 | 8.91 | 8.90 | 8.91 | 8.90 | 8.89 | 8.89 | 8.92 | 8.93 | 8.93 | 8.92 | 8.92 | 8.94
Afstand bestaande situatie (m)	-30.00 | -29.38 | -28.71 | -26.59 | -25.31 | -23.80 | -22.33 | -21.05 | -19.62 | -18.56 | -16.93 | -15.92 | -14.42 | -12.73 | -11.44 | -9.93 | -8.81 | -7.71 | -6.55 | -5.49 | -4.23 | -3.11 | -1.83 | 0.00 | 1.01 | 2.11 | 3.64 | 6.93 | 8.00 | 7.26 | 8.46 | 9.47 | 10.56 | 12.10 | 13.74 | 15.76 | 16.82 | 18.26 | 19.69 | 20.96 | 22.46 | 24.55 | 26.21 | 27.24 | 29.10 | 30.28 | 31.20 | 33.31 | 35.16 | 36.20 | 37.34 | 38.50 | 39.97 | 41.00 | 42.13 | 43.29 | 44.43 | 45.59 | 46.71 | 47.76 | 48.76 | 49.98 | 51.17 | 53.67 | 55.66 | 56.27 | 57.44 | 58.54 | 59.59 | 60.99 | 62.44 | 63.44 | 65.08 | 66.36 | 67.45 | 68.55 | 69.63 | 71.15 | 72.27 | 73.59 | 74.49 | 76.02 | 77.90 | 78.97 | 80.06

Visconnectiviteit Maas
Nevengeul Grave
Rijkswaterstaat Zuid-Nederland

DWP 100m

Getekend J. van Kesteren
Controle Q van Agten
Akkoord J. valk
Datum 19-3-2025

Dwarsprofiel op 100m
Schaal 1:200

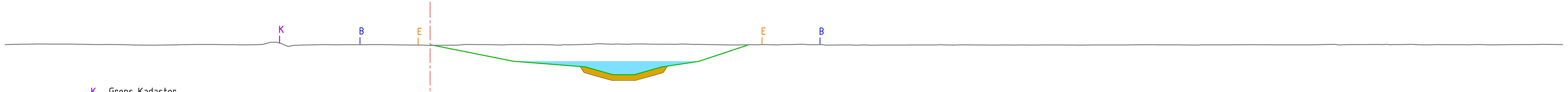

Legenda

- Bestaande Situatie Maaiveld
- Nieuwe Situatie Maaiveld
- Waterprofiel
- Aanbrengen Grind dikte 0,40m
- Aanbrengen Stortsteen 110/250mm, dikte 0,40m, op geotextiel
- K Grens Kadaster
- B Grens Beheerstrook
- E Grens Erosiezone
- M Grens Meekoppelkans Kroonwerk Coehoorn
- Referentie Insteek Maaszijde

Afstand nieuwe situatie (m)	Hoogte nieuwe situatie (m NAP)	Ontgraving (m)
0.05	8.97	+0.04
5.90	7.80	-1.19
10.98	7.40	-1.60
12.58	6.95	-2.07
13.68	6.85	-2.16
15.99	7.29	-1.72
18.46	7.72	-1.29
19.79	8.07	-0.92
22.55	8.99	+0.02

Afstand bestaande situatie (m)	Hoogte bestaande situatie (m NAP)
-30.00	8.99
-29.33	9.00
-27.74	9.03
-25.58	9.02
-24.32	9.00
-23.27	8.99
-22.01	8.98
-20.64	8.96
-19.44	8.94
-17.57	8.98
-16.49	8.99
-14.88	8.99
-13.50	8.97
-12.34	8.98
-11.28	9.15
-9.89	8.88
-8.66	8.96
-7.57	8.98
-5.88	8.98
-4.19	8.99
-3.14	8.98
-1.99	8.96
0.00	8.93
1.45	8.95
2.53	8.99
3.85	8.99
5.13	8.96
6.72	8.99
7.85	9.00
8.89	8.95
10.59	8.99
11.83	9.05
12.88	9.01
14.41	9.03
15.83	9.01
16.91	9.02
18.05	9.02
20.23	8.98
21.39	8.96
23.22	8.98
24.60	8.97
25.80	9.00
26.87	8.98
28.00	8.95
29.02	8.96
30.14	8.95
31.46	8.95
33.54	8.96
35.71	8.96
37.01	8.96
38.49	8.96
39.61	8.95
41.34	8.95
42.64	8.96
44.02	8.96
45.71	8.95
46.79	8.96
48.41	8.96
49.64	8.97
50.99	8.98
52.36	8.97
54.19	8.96
55.29	8.97
56.69	8.97
58.10	8.98
59.67	8.97
61.98	8.97
63.04	8.99
64.17	8.97
65.25	8.98
66.87	9.00
67.95	8.99
69.25	9.00
70.65	8.97
72.66	8.98
74.00	8.99
75.39	8.97
76.62	8.99
77.63	8.98
79.51	9.00
80.00	8.99

Visconnectiviteit Maas
Nevengeul Grave
Rijkswaterstaat Zuid-Nederland

DWP 150m

Getekend J. van Kesteren
Controle Q van Agten
Akkoord J. valk
Datum 19-3-2025

Dwarsprofiel op 150m
Schaal 1:200

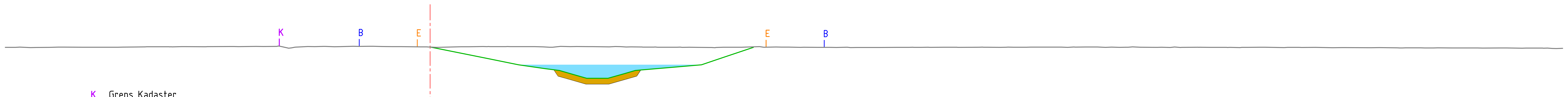

Legenda

- Bestaande Situatie Maaiveld
- Nieuwe Situatie Maaiveld
- Waterprofiel
- Aanbrengen Grind dikte 0,40m
- Aanbrengen Stortsteen 110/250mm, dikte 0,40m, op geotextiel
- K Grens Kadaster
- B Grens Beheerstrook
- E Grens Erosiezone
- M Grens Meekoppelkans Kroonwerk Coehoorn
- Referentie Insteek Maaszijde

Afstand nieuwe situatie (m)	Hoogte nieuwe situatie (m NAP)	Ontgraving (m)
0.00	9.01	0.00
4.20	8.17	-0.87
6.25	7.76	-1.28
8.12	7.49	-1.52
9.14	7.36	-1.69
10.40	7.00	-2.05
11.82	6.81	-2.22
13.74	7.15	-1.87
17.31	7.60	-1.40
19.17	7.76	-1.22
20.78	8.30	-0.70
22.84	8.98	-0.04

Afstand bestaande situatie (m)	Hoogte bestaande situatie (m NAP)
-30.00	8.99
-29.29	8.99
-28.23	8.97
-26.88	8.99
-25.82	9.00
-24.12	8.99
-21.70	9.00
-19.86	9.03
-18.29	9.03
-17.24	9.04
-15.72	9.04
-13.52	9.04
-12.29	9.06
-10.83	9.06
-9.77	8.96
-8.63	9.05
-7.40	9.06
-6.35	9.04
-5.01	9.05
-3.40	9.05
-2.04	9.04
0.00	9.01
1.50	9.01
2.73	9.03
3.74	9.05
5.36	9.04
6.76	9.04
7.98	9.02
9.21	9.06
10.36	9.05
11.50	9.04
12.65	9.02
13.85	9.01
14.94	9.01
16.07	9.00
17.45	9.00
18.89	8.99
20.13	8.96
21.37	9.00
23.26	9.04
24.44	9.01
26.17	8.99
27.38	8.99
28.71	8.98
30.16	8.98
31.37	8.98
32.95	8.98
34.11	8.99
35.18	8.99
36.28	9.00
37.28	8.99
38.79	8.99
40.25	8.99
41.57	8.99
44.13	9.01
45.48	9.01
47.14	9.02
48.71	8.99
50.18	8.99
51.21	8.99
52.28	8.98
54.27	8.99
56.18	8.99
57.22	8.97
58.59	9.00
60.33	8.97
61.39	8.98
62.55	8.98
63.75	8.96
66.25	8.97
68.33	8.96
69.99	8.95
71.17	8.96
72.17	8.95
74.00	8.94
75.64	8.94
77.15	8.93
78.58	8.93
80.00	8.92

Visconnectiviteit Maas
Nevengeul Grave
Rijkswaterstaat Zuid-Nederland

Getekend J. van Kesteren
Controle Q van Agten
Akkoord J. valk
Datum 19-3-2025

Dwarsprofiel op 200m
Schaal 1:200

DWP 200m

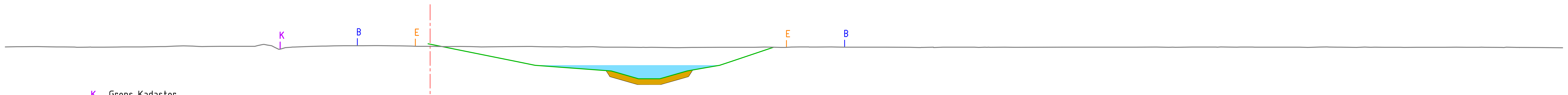

Legenda

- Bestaande Situatie Maaiveld
- Nieuwe Situatie Maaiveld
- Waterprofiel
- Aanbrengen Grind dikte 0,40m
- Aanbrengen Stortsteen 110/250mm, dikte 0,40m, op geotextiel
- K Grens Kadaster
- B Grens Beheerstrook
- E Grens Erosiezone
- M Grens Meekoppelkans Kroonwerk Coehoorn
- Referentie Insteek Maaszijde

Ontgraving (m)	±0.18	0.19	-1.06	-1.32	-1.62	-1.77	-2.21	-2.21	-1.65	-1.35	-0.97	0.00
Hoogte nieuwe situatie (m NAP)	9.23	9.21	7.99	7.72	7.39	7.22	6.77	6.77	7.32	7.63	8.02	8.99
Afstand nieuwe situatie (m)	-0.16	0.00	6.09	7.42	11.86	13.14	14.73	16.08	18.15	19.95	21.35	24.28

Hoogte bestaande situatie (m NAP)	9.02	9.03	9.02	9.01	9.00	8.99	9.01	9.02	9.04	9.09	9.04	9.05	9.06
Afstand bestaande situatie (m)	-30.00	-28.92	-26.94	-25.84	-24.19	-22.99	-21.70	-20.36	-18.70	-17.42	-16.10	-14.88	-13.68

Hoogte bestaande situatie (m NAP)	9.19	8.85	9.01	9.05	9.07	9.10	9.10	9.11	9.09	9.07	9.05	9.04	9.04
Afstand bestaande situatie (m)	-11.71	-10.68	-9.59	-8.54	-7.37	-5.81	-4.75	-3.65	-2.38	-1.30	0.00	1.17	2.86

Hoogte bestaande situatie (m NAP)	9.03	9.05	9.02	9.02	9.01	9.00	9.00	8.98	8.98	8.96	8.98	8.99	8.99
Afstand bestaande situatie (m)	4.96	6.88	8.05	9.26	10.54	12.03	13.48	14.93	16.27	17.36	18.47	20.55	22.40

Hoogte bestaande situatie (m NAP)	9.00	8.98	9.01	9.01	9.02	8.99	9.00	8.99	8.98	9.00	8.99	8.99	8.99
Afstand bestaande situatie (m)	23.59	24.80	26.12	27.32	28.35	29.95	31.32	33.83	34.83	36.23	37.29	38.45	39.58

Hoogte bestaande situatie (m NAP)	8.99	8.99	9.00	8.99	9.00	9.01	9.00	9.01	9.01	8.99	9.01	9.00	9.01
Afstand bestaande situatie (m)	41.23	44.74	46.47	48.01	49.47	51.21	52.45	53.83	55.51	56.99	58.09	61.43	62.82

Hoogte bestaande situatie (m NAP)	9.00	8.98	8.99	8.99	8.99	8.99	8.98	8.99	8.98	8.98	8.97	8.95
Afstand bestaande situatie (m)	64.09	65.44	66.45	68.57	69.72	71.67	73.21	74.27	75.72	76.76	78.42	80.00

Visconnectiviteit Maas
Nevengeul Grave
Rijkswaterstaat Zuid-Nederland

Getekend J. van Kesteren
Controle Q van Agten
Akkoord J. valk
Datum 19-3-2025

Dwarsprofiel op 250m
Schaal 1:200

DWP 250m

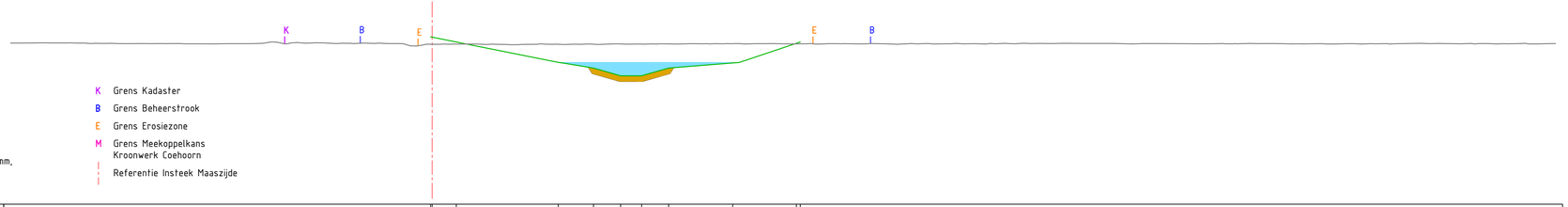

Legenda

- Bestaande Situatie Maaiveld
- Nieuwe Situatie Maaiveld
- Waterprofiel
- Aanbrengen Grind dikte 0,40m
- Aanbrengen Stortsteen 110/250mm, dikte 0,40m, op geotextiel

- K Grens Kadaster
- B Grens Beheerstrook
- E Grens Erosiezone
- M Grens Meekoppelkans Kroonwerk Coehoorn
- Referentie Insteek Maaszijde

Ontgraving (m)	
Hoogte nieuwe situatie (m NAP)	
Afstand nieuwe situatie (m)	
Hoogte bestaande situatie (m NAP)	
Afstand bestaande situatie (m)	

Visconnectiviteit Maas
Nevengeul Grave
Rijkswaterstaat Zuid-Nederland

DWP 300m

Getekend J. van Kesteren
Controle Q. van Agten
Akkoord J. valk
Datum 19-3-2025

Dwarsprofiel op 300m
Schaal 1:200

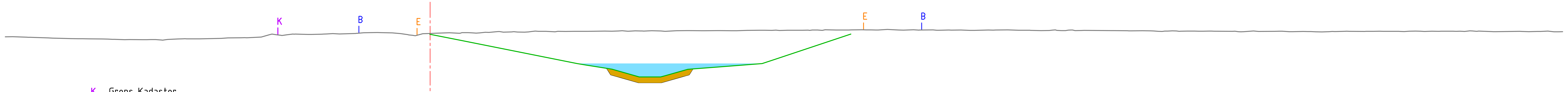

Legenda

- Bestaande Situatie Maaiveld
- Nieuwe Situatie Maaiveld
- Waterprofiel
- Aanbrengen Grind dikte 0,40m
- Aanbrengen Stortsteen 110/250mm, dikte 0,40m, op geotextiel
- K Grens Kadaster
- B Grens Beheerstrook
- E Grens Erosiezone
- M Grens Meekoppelkans Kroonwerk Coehoorn
- Referentie Insteek Maaszijde

Ontgraving (m)	-0.05	-0.55	-2.29	-2.70	-3.26	-3.27	-2.74	-2.54	-2.37	-0.30
Hoogte nieuwe situatie (m NAP)	9.72	9.27	7.64	7.24	6.69	6.69	7.24	7.43	7.64	9.73
Afstand nieuwe situatie (m)	-0.00	2.23	10.39	12.85	14.78	16.28	18.21	20.76	23.46	29.72

Hoogte bestaande situatie (m NAP)	9.54	9.55	9.50	9.45	9.41	9.39	9.36	9.35	9.35	9.36	9.40	9.40	9.46	9.47	9.53	9.68	9.73	9.71	9.73	9.74	9.83	9.83
Afstand bestaande situatie (m)	-30.00	-29.48	-27.98	-26.66	-25.37	-24.08	-22.29	-21.22	-19.73	-18.54	-17.31	-16.26	-14.28	-12.94	-11.89	-10.84	-9.66	-8.64	-7.53	-6.37	-4.70	-3.45

Hoogte bestaande situatie (m NAP)	9.77	9.62	9.78	9.82	9.83	9.86	9.91	9.90	9.88	9.93	9.92	9.93	9.94	9.97	9.95	9.96	9.97	9.97	9.98	9.97	10.01	10.01
Afstand bestaande situatie (m)	-2.09	-1.01	0.00	1.37	2.68	3.90	4.91	5.91	6.95	8.18	9.58	11.12	12.34	13.57	14.86	16.31	17.39	19.19	20.31	21.66	23.26	24.43

Hoogte bestaande situatie (m NAP)	10.01	10.00	10.03	10.02	10.03	10.06	10.02	10.02	10.00	10.01	9.99	10.02	10.03	10.01	9.98	10.03	10.02	9.98	9.97	9.97	9.93	9.95
Afstand bestaande situatie (m)	25.70	26.82	27.91	29.59	30.81	32.32	33.44	34.55	35.79	36.83	38.13	39.43	40.77	42.02	43.13	44.17	45.27	48.10	49.26	50.32	51.44	52.73

Hoogte bestaande situatie (m NAP)	9.95	9.94	9.93	9.96	9.92	9.91	9.91	9.90	9.92	9.92	9.93	9.92	9.95	9.94	9.94	9.96	9.91	9.93	9.92	9.90	9.90
Afstand bestaande situatie (m)	54.00	55.03	56.68	58.16	59.68	60.68	62.01	63.51	64.56	66.03	67.06	68.42	69.61	70.75	72.25	73.45	74.95	76.95	78.21	79.39	80.00

Visconnectiviteit Maas
Nevengeul Grave
Rijkswaterstaat Zuid-Nederland

Getekend J. van Kesteren
Controle Q van Agten
Akkoord J. valk
Datum 19-3-2025

Dwarsprofiel op 350m
Schaal 1:200

DWP 350m

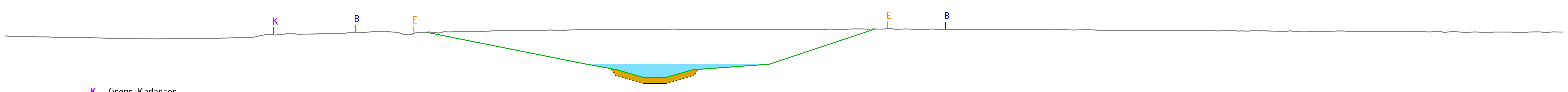

Legenda

- Bestaande Situatie Maaiveld
- Nieuwe Situatie Maaiveld
- Waterprofiel
- Aanbrengen Grind dikte 0,40m
- Aanbrengen Stortsteen 110/250mm, dikte 0,40m, op geotextiel
- K Grens Kadaster
- B Grens Beheerstrook
- E Grens Erosiezone
- M Grens Meekoppelkans Kroonwerk Coehoorn
- Referentie Insteek Maaszijde

Ontgraving (m)	Hoogte nieuwe situatie (m NAP)	Afstand nieuwe situatie (m)
0.00	9.87	-0.29
-0.07	9.81	0.00
-0.30	9.59	1.10
-2.45	7.60	11.05
-2.86	7.20	13.20
-3.33	6.72	14.87
-3.41	6.65	15.88
-2.93	7.12	18.27
-2.51	7.55	23.31
-0.23	9.86	30.74
-0.02	10.08	31.41

Hoogte bestaande situatie (m NAP)	Afstand bestaande situatie (m)
9.60	-30.00
9.57	-29.01
9.53	-27.75
9.49	-25.97
9.47	-24.08
9.42	-22.12
9.40	-20.68
9.38	-19.27
9.42	-17.70
9.43	-16.57
9.43	-15.38
9.45	-14.36
9.48	-13.27
9.58	-12.21
9.68	-11.08
9.77	-9.93
9.73	-8.86
9.79	-7.16
9.80	-6.05
9.85	-4.97
9.92	-3.95
9.90	-2.95
9.69	-1.38
9.88	0.00
9.90	1.00
9.91	2.45
9.95	4.18
9.97	5.31
9.98	6.44
10.00	7.49
10.01	8.86
10.04	10.51
10.05	11.66
10.06	13.75
10.05	14.89
10.06	16.05
10.09	17.34
10.07	18.55
10.08	20.32
10.06	21.67
10.06	22.83
10.06	23.85
10.06	24.89
10.06	25.91
10.08	28.05
10.10	29.94
10.10	31.33
10.11	32.50
10.10	33.59
10.07	34.64
10.04	36.17
10.08	37.79
10.06	39.09
10.05	40.31
10.07	41.32
10.07	42.65
10.04	43.77
10.04	44.91
10.04	46.47
9.99	48.08
10.00	49.10
9.99	50.15
9.98	51.30
9.97	52.32
9.97	53.78
9.95	55.63
9.97	56.73
9.95	57.80
9.96	58.81
9.92	60.49
9.95	61.77
9.92	63.11
9.95	64.12
9.90	65.25
9.94	66.27
9.92	67.32
9.90	68.62
9.92	69.65
9.88	70.71
9.87	71.76
9.87	72.96
9.87	74.33
9.88	75.53
9.86	76.62
9.88	77.97
9.87	79.07
9.87	80.00

Visconnectiviteit Maas
Nevengeul Grave
Rijkswaterstaat Zuid-Nederland

Getekend J. van Kesteren
Controle Q van Agten
Akkoord J. valk
Datum 19-3-2025

Dwarsprofiel op 400m
Schaal 1:200

DWP 400m

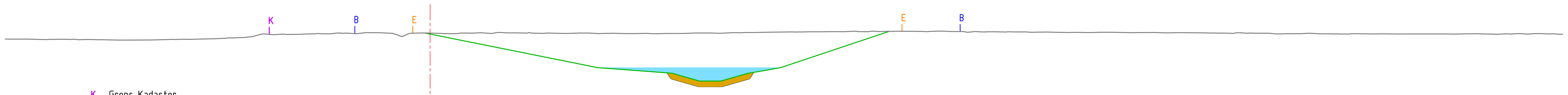

Legenda

- Bestaande Situatie Maaiveld
- Nieuwe Situatie Maaiveld
- Waterprofiel
- Aanbrengen Grind dikte 0,40m
- Aanbrengen Stortsteen 110/250mm, dikte 0,40m, op geotextiel

- K Grens Kadaster
- B Grens Beheerstrook
- E Grens Erosiezone
- M Grens Meekoppelkans Kroonwerk Coehoorn
- Referentie Insteek Maaszijde

Ontgraving (m)	Hoogte nieuwe situatie (m NAP)	Afstand nieuwe situatie (m)
-0.01	9.98	-0.31
-0.07	9.92	0.00
-1.40	8.60	6.62
-2.41	7.56	11.82
-2.57	7.38	14.06
-2.80	7.16	17.11
-3.39	6.61	19.04
-3.37	6.61	20.28
-2.87	7.16	22.47
-2.50	7.56	24.77
-1.67	8.41	27.33
0.00	10.11	32.44

Hoogte bestaande situatie (m NAP)	Afstand bestaande situatie (m)
9.57	-30.00
9.57	-29.76
9.55	-28.07
9.55	-26.81
9.54	-25.43
9.54	-24.22
9.52	-23.14
9.49	-21.19
9.50	-19.64
9.54	-17.99
9.56	-16.45
9.59	-15.32
9.65	-14.28
9.68	-13.09
9.93	-11.67
9.92	-10.37
9.91	-9.33
9.93	-8.14
9.94	-7.10
9.99	-5.92
10.00	-4.68
10.01	-3.54
9.94	-2.54
9.98	-1.33
9.99	0.00
9.96	1.10
10.00	2.20
10.01	3.59
10.01	4.62
10.00	5.80
9.99	6.86
9.97	8.02
9.97	9.54
9.99	10.64
9.96	11.93
9.97	13.22
9.95	14.32
9.94	15.71
9.96	17.27
9.99	18.55
9.99	19.85
10.02	21.38
10.03	22.82
10.05	24.18
10.07	25.58
10.08	26.67
10.09	28.32
10.11	29.87
10.09	30.98
10.12	32.35
10.11	34.08
10.12	35.45
10.10	36.58
10.09	37.67
10.07	38.96
10.08	39.98
10.07	41.15
10.05	42.50
10.06	43.55
10.04	44.85
10.04	45.86
10.04	47.30
10.02	49.45
10.03	50.87
10.00	52.14
10.01	53.65
10.00	54.69
9.99	55.72
9.97	56.74
9.98	57.87
9.97	59.18
9.94	60.41
9.95	61.54
9.94	62.82
9.93	63.83
9.92	64.84
9.94	65.98
9.93	67.22
9.93	68.37
9.93	70.67
9.93	71.97
9.94	73.02
9.92	74.36
9.92	75.60
9.96	76.84
9.95	78.10
9.94	79.11
9.91	80.00

Visconnectiviteit Maas
Nevengeul Grave
Rijkswaterstaat Zuid-Nederland

Getekend J. van Kesteren
Controle Q van Agten
Akkoord J. valk
Datum 19-3-2025

Dwarsprofiel op 450m
Schaal 1:200

DWP 450m

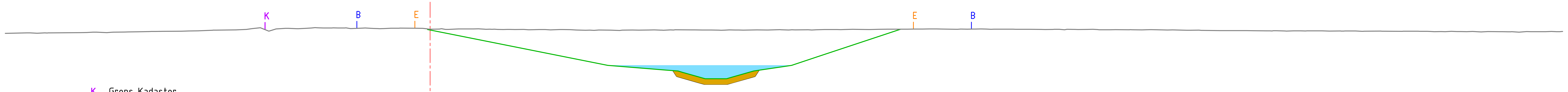

Legenda

- Bestaande Situatie Maaiveld
- Nieuwe Situatie Maaiveld
- Waterprofiel
- Aanbrengen Grind dikte 0,40m
- Aanbrengen Stortsteen 110/250mm, dikte 0,40m, op geotextiel
- K Grens Kadaster
- B Grens Beheerstrook
- E Grens Erosiezone
- M Grens Meekoppelkans Kroonwerk Coehoorn
- Referentie Insteek Maaszijde

Afstand nieuwe situatie (m)	Hoogte nieuwe situatie (m NAP)	Ontgraving (m)
-0.17; 0.00	10.06; 10.02	-0.04; -0.05
2.13	9.60	-0.50
12.55	7.51	-2.50
16.70	7.18	-2.84
17.82	7.03	-3.01
19.44	6.56	-3.46
20.77	6.56	-3.45
22.87	7.11	-2.91
24.87	7.41	-2.63
27.46	8.15	-1.89
33.24	10.08	0.00

Afstand bestaande situatie (m)	Hoogte bestaande situatie (m NAP)
-30.00	9.79
-28.25	9.82
-26.79	9.82
-25.76	9.82
-24.70	9.83
-23.54	9.87
-22.37	9.87
-20.68	9.90
-18.84	9.92
-17.56	9.94
-16.40	9.96
-15.09	10.01
-13.72	10.03
-11.99	10.18
-10.60	10.11
-9.29	10.11
-8.02	10.18
-6.84	10.17
-5.58	10.12
-4.58	10.16
-3.27	10.12
-2.13	10.15
-1.04	10.15
0.00	10.08
1.10	10.07
2.90	10.10
3.95	10.07
5.18	10.06
6.59	10.06
7.72	10.05
9.18	10.05
10.32	10.02
11.57	10.00
12.67	10.02
14.30	10.02
15.44	10.02
16.47	10.01
18.46	10.03
19.86	10.02
21.14	10.03
23.10	10.03
24.72	10.05
25.77	10.03
26.96	10.02
28.74	10.05
29.84	10.07
30.92	10.06
32.31	10.08
33.56	10.08
34.77	10.09
36.16	10.09
37.25	10.07
38.34	10.08
39.63	10.07
41.14	10.08
42.36	10.07
43.46	10.05
44.82	10.04
46.42	10.06
48.02	10.04
49.30	10.04
50.84	10.05
52.09	10.02
53.46	10.01
54.48	10.00
55.76	9.98
57.35	9.98
59.10	9.97
60.38	9.95
61.49	9.97
62.91	9.96
64.31	9.95
65.38	9.95
67.13	9.94
68.68	9.93
69.78	9.93
70.93	9.90
72.13	9.93
73.22	9.91
74.25	9.89
75.53	9.90
76.92	9.87
78.27	9.90
79.56	9.90
80.00	9.92

Visconnectiviteit Maas
Nevengeul Grave
Rijkswaterstaat Zuid-Nederland

Getekend J. van Kesteren
Controle Q van Agten
Akkoord J. valk
Datum 19-3-2025

Dwarsprofiel op 500m
Schaal 1:200

DWP 500m

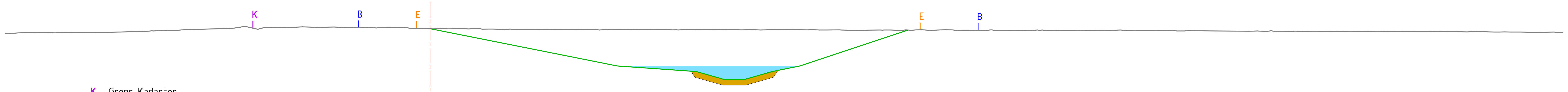

Legenda

- Bestaande Situatie Maaiveld
- Nieuwe Situatie Maaiveld
- Waterprofiel
- Aanbrengen Grind dikte 0,40m
- Aanbrengen Stortsteen 110/250mm, dikte 0,40m, op geotextiel
- K Grens Kadaster
- B Grens Beheerstrook
- E Grens Erosiezone
- M Grens Meekoppelkans Kroonwerk Coehoorn
- Referentie Insteek Maaszijde

Afstand nieuwe situatie (m)	Hoogte nieuwe situatie (m NAP)	Ontgraving (m)
-0.07 / 0.00	10.12 / 10.13	-0.03 / -0.01
10.26	8.07	-1.99
13.22	7.47	-2.58
17.75	7.15	-2.89
18.81	7.07	-2.97
20.27	6.66	-3.39
21.29	6.52	-3.53
22.81	6.69	-3.36
24.16	7.07	-2.97
25.46	7.34	-2.72
28.71	8.34	-1.69
33.72	10.01	-0.02

Afstand bestaande situatie (m)	Hoogte bestaande situatie (m NAP)
-30.00 / -29.96	9.79 / 9.79
-28.87	9.82
-27.85	9.83
-26.85	9.84
-25.83	9.86
-24.37	9.86
-22.96	9.86
-21.90	9.88
-20.78	9.91
-19.55	9.96
-18.45	10.01
-17.26	10.05
-16.00	10.08
-14.94	10.11
-13.46	10.20
-12.16	10.07
-11.14	10.19
-10.03	10.18
-8.94	10.24
-7.77	10.21
-5.83	10.20
-4.45	10.20
-2.80	10.22
-1.46	10.15
0.00	10.15
1.31	10.15
2.75	10.10
4.14	10.09
5.46	10.06
6.56	10.07
7.72	10.06
9.08	10.06
10.53	10.06
11.71	10.07
12.74	10.08
13.93	10.07
15.06	10.07
16.09	10.06
17.13	10.03
18.85	10.04
20.12	10.05
21.34	10.05
22.68	10.05
23.81	10.04
24.85	10.04
26.25	10.04
27.48	10.02
28.90	10.03
30.30	10.00
31.80	10.02
33.06	10.00
34.37	10.03
35.65	10.01
36.87	10.03
38.02	10.02
39.32	9.98
40.49	10.00
41.98	9.98
43.01	10.00
44.14	10.01
45.19	9.99
46.44	9.98
48.12	9.99
49.48	9.98
51.08	9.97
52.31	9.96
53.65	9.98
55.46	9.95
57.12	9.94
58.44	9.95
59.61	9.94
61.03	9.93
62.35	9.93
63.43	9.93
64.96	9.93
66.12	9.92
67.72	9.90
69.24	9.90
70.47	9.89
71.61	9.91
72.80	9.89
74.08	9.91
75.20	9.88
76.35	9.87
77.82	9.86
79.39	9.88
80.00	9.85

Visconnectiviteit Maas
Nevengeul Grave
Rijkswaterstaat Zuid-Nederland

Getekend J. van Kesteren
Controle Q van Agten
Akkoord J. valk
Datum 19-3-2025

Dwarsprofiel op 550m
Schaal 1:200

DWP 550m

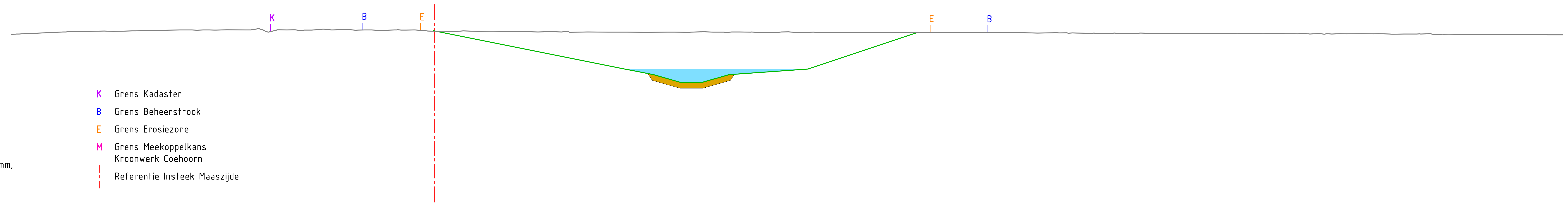

Legenda

- Bestaande Situatie Maaiveld
- Nieuwe Situatie Maaiveld
- Waterprofiel
- Aanbrengen Grind dikte 0,40m
- Aanbrengen Stortsteen 110/250mm, dikte 0,40m, op geotextiel
- K Grens Kadaster
- B Grens Beheerstrook
- E Grens Erosiezone
- M Grens Meekoppelkans Kroonwerk Coehoorn
- Referentie Insteek Maaszijde

Afstand nieuwe situatie (m)	Hoogte nieuwe situatie (m NAP)	Ontgraving (m)
-0.07 / 0.00	10.15 / 10.13	+0.03 / 0.02
6.68	8.79	-1.27
13.49	7.43	-2.61
14.51	7.24	-2.80
15.55	7.03	-3.01
17.47	6.48	-3.56
18.59	6.48	-3.57
19.96	6.77	-3.28
24.11	7.26	-2.77
26.49	7.43	-2.60
31.23	9.01	-1.01
34.25	10.02	-0.01

Afstand bestaande situatie (m)	Hoogte bestaande situatie (m NAP)
-30.00	9.89
-28.82	9.95
-27.59	10.00
-26.34	10.06
-25.17	10.09
-23.40	10.12
-22.14	10.11
-20.67	10.16
-19.12	10.18
-17.18	10.20
-15.95	10.20
-14.72	10.20
-13.17	10.20
-12.13	10.19
-10.98	10.21
-9.86	10.21
-8.69	10.19
-7.19	10.20
-6.15	10.23
-4.94	10.20
-3.64	10.17
-2.62	10.22
-1.37	10.20
0.00	10.12
1.34	10.09
3.04	10.11
4.20	10.11
5.29	10.09
6.96	10.06
8.06	10.07
9.31	10.08
10.81	10.05
12.30	10.04
13.34	10.05
14.80	10.04
16.53	10.05
17.83	10.04
18.87	10.07
19.93	10.05
21.08	10.05
22.42	10.05
23.83	10.04
25.11	10.06
26.28	10.03
27.73	10.04
29.78	10.03
31.35	10.03
32.36	10.04
33.59	10.03
34.63	10.04
36.06	10.03
37.23	10.02
38.31	10.03
39.66	10.00
41.32	10.00
42.74	9.98
43.87	10.00
44.96	9.97
46.27	9.97
47.32	9.95
48.74	9.93
49.95	9.97
51.42	9.96
52.50	9.96
54.49	9.94
55.93	9.96
56.95	9.93
58.17	9.94
59.54	9.94
61.00	9.93
62.01	9.92
63.11	9.90
64.20	9.92
65.76	9.92
66.94	9.93
67.99	9.90
69.38	9.91
70.59	9.93
71.93	9.90
72.98	9.88
74.08	9.89
75.36	9.87
77.16	9.88
78.51	9.87
79.88 / 80.00	9.85 / 9.83

Visconnectiviteit Maas
Nevengeul Grave
Rijkswaterstaat Zuid-Nederland

Getekend J. van Kesteren
Controle Q van Agten
Akkoord J. valk
Datum 19-3-2025

Dwarsprofiel op 600m
Schaal 1:200

DWP 600m

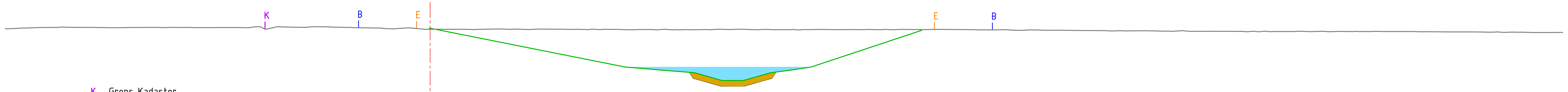

Legenda

- Bestaande Situatie Maaiveld
- Nieuwe Situatie Maaiveld
- Waterprofiel
- Aanbrengen Grind dikte 0,40m
- Aanbrengen Stortsteen 110/250mm, dikte 0,40m, op geotextiel
- K Grens Kadaster
- B Grens Beheerstrook
- E Grens Erosiezone
- M Grens Meekoppelkans Kroonwerk Coehoorn
- Referentie Insteek Maaszijde

Afstand nieuwe situatie (m)	Hoogte nieuwe situatie (m NAP)	Ontgraving (m)
-0.05 / 0.00	10.15 / 10.16	+0.08 / 0.00
7.89	8.57	-1.52
13.79	7.39	-2.65
16.48	7.17	-2.90
18.69	6.99	-3.05
20.62	6.44	-3.63
21.73	6.44	-3.63
23.08	6.71	-3.33
25.54	7.19	-2.85
26.91	7.39	-2.66
30.99	8.75	-1.31
34.72	10.00	-0.05

Afstand bestaande situatie (m)	Hoogte bestaande situatie (m NAP)
-30.00	10.11
-28.37	10.16
-27.06	10.20
-25.62	10.21
-24.01	10.21
-22.43	10.18
-21.17	10.20
-19.75	10.21
-18.38	10.21
-16.71	10.19
-15.15	10.19
-13.91	10.20
-12.44	10.24
-11.37	10.13
-10.21	10.23
-8.81	10.21
-7.74	10.25
-6.69	10.22
-5.46	10.19
-4.13	10.16
-2.60	10.10
-1.50	10.17
0.00	10.07
1.15	10.07
2.26	10.07
4.08	10.08
5.42	10.08
6.75	10.07
7.90	10.09
9.12	10.08
10.26	10.07
11.26	10.05
12.34	10.07
14.00	10.04
15.74	10.06
17.13	10.03
18.23	10.05
19.49	10.05
20.58	10.07
21.72	10.08
23.21	10.04
24.39	10.04
25.51	10.03
26.62	10.04
27.65	10.06
28.86	10.05
30.24	10.04
31.46	10.05
32.77	10.04
34.84	10.05
35.89	10.06
37.08	10.06
38.17	10.05
39.21	10.04
40.46	10.04
41.54	10.00
42.81	10.02
44.31	10.00
45.82	9.99
47.62	9.98
48.84	9.97
50.48	9.97
51.81	9.94
52.94	9.97
54.34	9.93
56.72	9.93
57.78	9.90
58.83	9.93
60.98	9.91
62.11	9.91
63.14	9.93
64.15	9.92
65.26	9.91
66.57	9.91
68.39	9.91
69.43	9.91
71.11	9.89
72.82	9.88
74.35	9.88
75.41	9.89
76.73	9.87
77.88	9.85
79.23	9.84
80.00	9.84

Visconnectiviteit Maas
Nevengeul Grave
Rijkswaterstaat Zuid-Nederland

Getekend J. van Kesteren
Controle Q van Agten
Akkoord J. valk
Datum 19-3-2025

Dwarsprofiel op 650m
Schaal 1:200

DWP 650m

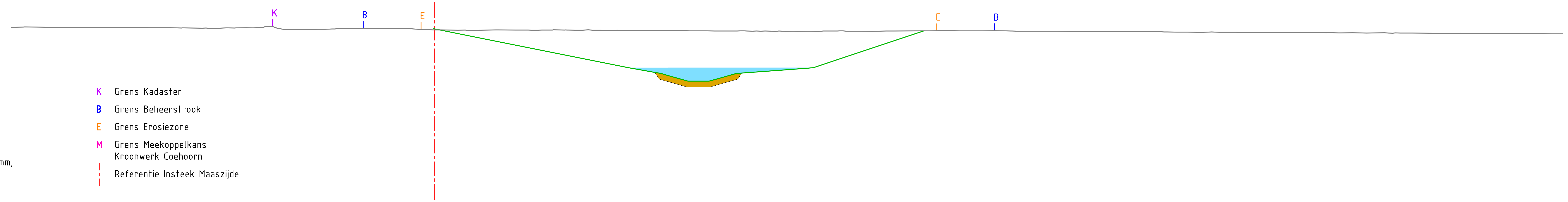

Legenda

- Bestaande Situatie Maaiveld
- Nieuwe Situatie Maaiveld
- Waterprofiel
- Aanbrengen Grind dikte 0,40m
- Aanbrengen Stortsteen 110/250mm, dikte 0,40m, op geotextiel
- K Grens Kadaster
- B Grens Beheerstrook
- E Grens Erosiezone
- M Grens Meekoppelkans Kroonwerk Coehoorn
- Referentie Insteek Maaszijde

Afstand nieuwe situatie (m)	Hoogte nieuwe situatie (m NAP)	Ontgraving (m)
-0.05 / 0.00	10.11 / 10.11	+0.08 / +0.03
2.95	9.52	-0.49
13.77	7.35	-2.65
15.66	7.01	-2.98
17.98	6.40	-3.57
19.48	6.40	-3.56
21.41	6.95	-3.00
25.11	7.22	-2.72
26.87	7.35	-2.59
29.15	8.11	-1.84
34.73	9.97	+0.01

Afstand bestaande situatie (m)	Hoogte bestaande situatie (m NAP)
-30.00	10.20
-29.62	10.22
-28.21	10.23
-26.78	10.20
-24.92	10.21
-23.10	10.19
-21.56	10.19
-19.82	10.19
-18.70	10.18
-17.23	10.16
-15.61	10.14
-14.04	10.18
-12.67	10.18
-11.56	10.28
-10.54	10.07
-9.21	10.07
-7.75	10.08
-6.30	10.11
-5.02	10.13
-3.45	10.14
-1.75	10.12
0.00	10.03
1.05	10.02
2.19	10.02
3.20	10.01
4.35	10.03
5.75	10.02
6.86	10.02
8.37	10.02
9.39	10.02
10.54	10.01
11.75	10.01
12.96	10.01
14.38	9.99
15.63	9.99
16.78	9.98
17.78	9.98
19.25	9.96
20.30	9.95
21.47	9.95
22.55	9.95
23.92	9.94
25.48	9.94
26.64	9.94
28.57	9.96
30.18	9.95
31.53	9.94
32.62	9.95
34.72	9.96
36.21	9.98
37.23	9.96
38.29	9.96
39.68	9.97
40.87	9.95
43.43	9.95
45.47	9.93
46.84	9.92
48.00	9.93
49.79	9.91
50.85	9.89
51.97	9.89
53.40	9.87
54.48	9.86
55.65	9.87
56.83	9.86
57.86	9.86
60.52	9.85
61.86	9.84
63.25	9.83
64.29	9.82
66.10	9.81
67.37	9.82
68.50	9.81
70.56	9.80
72.59	9.79
73.74	9.78
75.12	9.77
76.49	9.77
77.72	9.76
79.26	9.75
80.00	9.75

Visconnectiviteit Maas
Nevengeul Grave
Rijkswaterstaat Zuid-Nederland

Getekend J. van Kesteren
Controle Q van Agten
Akkoord J. valk
Datum 19-3-2025

Dwarsprofiel op 700m
Schaal 1:200

DWP 700m

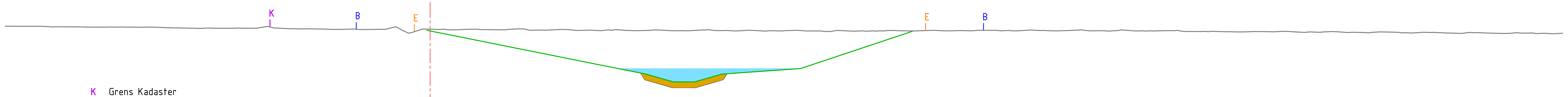

Legenda

- Bestaande Situatie Maaiveld
- Nieuwe Situatie Maaiveld
- Waterprofiel
- Aanbrengen Grind dikte 0,40m
- Aanbrengen Stortsteen 110/250mm, dikte 0,40m, op geotextiel
- K Grens Kadaster
- B Grens Beheerstrook
- E Grens Erosiezone
- M Grens Meekoppelkans Kroonwerk Coehoorn
- Referentie Insteek Maaszijde

Afstand nieuwe situatie (m)	Ontgraving (m)	Hoogte nieuwe situatie (m NAP)
-0.22	-0.09	10.00
0.00	-0.13	9.96
1.45	-0.37	9.67
13.26	-2.74	7.31
15.26	-3.09	6.91
17.18	-3.62	6.36
18.60	-3.64	6.36
20.40	-3.14	6.85
25.67	-2.72	7.27
26.90	-2.41	7.55
34.10	-0.01	9.95

Afstand bestaande situatie (m)	Hoogte bestaande situatie (m NAP)
-30.00	10.30
-29.12	10.29
-27.45	10.29
-26.44	10.26
-23.95	10.24
-22.13	10.23
-20.71	10.23
-18.98	10.22
-17.67	10.17
-15.75	10.16
-14.70	10.15
-13.35	10.16
-12.25	10.16
-11.09	10.19
-10.04	10.12
-8.81	10.11
-7.51	10.10
-6.25	10.07
-4.52	10.06
-2.41	10.26
-1.13	9.91
0.00	10.10
1.36	10.04
2.72	10.08
4.23	10.05
5.30	10.04
6.35	10.11
7.47	10.02
9.21	10.06
10.38	10.00
11.96	9.99
13.05	10.05
14.13	9.99
15.48	10.00
16.75	10.00
17.98	9.97
19.01	10.02
20.28	9.98
21.55	9.96
23.08	9.99
24.12	9.98
25.15	9.98
26.37	9.98
27.46	9.96
28.70	9.99
29.96	9.95
31.06	9.95
32.08	9.97
34.05	9.96
35.56	10.01
36.87	9.97
38.19	9.97
39.46	10.01
40.62	9.99
42.23	10.01
43.43	10.00
45.24	10.00
46.31	10.00
47.64	9.97
48.80	10.04
49.93	9.96
51.02	9.96
52.23	9.98
53.36	9.92
54.76	9.92
55.78	9.92
56.83	9.89
57.95	9.91
59.60	9.90
60.73	9.92
61.75	9.86
62.78	9.87
64.13	9.90
65.20	9.87
66.28	9.83
67.57	9.89
68.64	9.83
69.90	9.85
71.06	9.85
72.18	9.81
73.19	9.82
74.80	9.81
76.27	9.80
77.59	9.81
78.67	9.80
79.86	9.79
80.00	9.80

Visconnectiviteit Maas
Nevengeul Grave
Rijkswaterstaat Zuid-Nederland

Getekend J. van Kesteren
Controle Q van Agten
Akkoord J. valk
Datum 19-3-2025

Dwarsprofiel op 750m
Schaal 1:200

DWP 750m

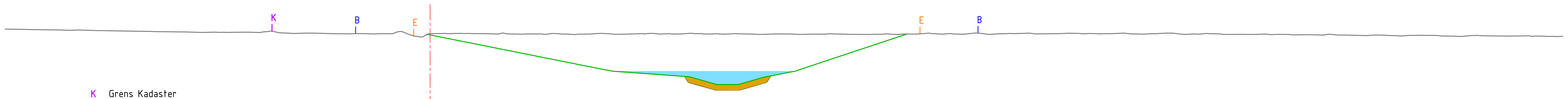

Legenda

- Bestaande Situatie Maaiveld
- Nieuwe Situatie Maaiveld
- Waterprofiel
- Aanbrengen Grind dikte 0,40m
- Aanbrengen Stortsteen 110/250mm, dikte 0,40m, op geotextiel
- K Grens Kadaster
- B Grens Beheerstrook
- E Grens Erosiezone
- M Grens Meekoppelkans Kroonwerk Coehoorn
- Referentie Insteek Maaszijde

Afstand nieuwe situatie (m)	Hoogte nieuwe situatie (m NAP)	Ontgraving (m)
-0.25	9.89	+0.05
0.00	9.84	-0.09
10.82	7.68	-2.21
12.87	7.27	-2.64
18.34	6.87	-3.09
20.26	6.32	-3.60
21.76	6.32	-3.61
23.69	6.87	-3.02
25.78	7.27	-2.63
27.25	7.76	-2.14
33.71	9.91	0.00

Afstand bestaande situatie (m)	Hoogte bestaande situatie (m NAP)
-30.00	10.26
-28.62	10.23
-27.59	10.21
-26.07	10.19
-24.84	10.19
-23.18	10.15
-20.73	10.10
-19.60	10.08
-17.32	10.05
-15.22	10.04
-14.22	10.02
-13.01	10.04
-11.99	10.01
-10.94	10.06
-9.68	9.95
-8.20	9.97
-6.77	9.93
-4.67	9.93
-3.28	9.93
-2.25	10.07
-1.19	9.77
0.00	9.93
1.07	9.95
2.16	9.95
3.41	9.93
4.63	9.91
5.73	9.91
6.76	9.91
7.76	9.92
8.81	9.94
10.02	9.87
11.46	9.91
12.63	9.93
14.01	9.90
15.15	9.92
16.20	9.90
17.66	9.91
19.02	9.93
20.22	9.92
21.45	9.93
22.75	9.90
23.96	9.90
25.47	9.91
26.78	9.89
27.96	9.90
28.99	9.91
30.58	9.88
32.00	9.90
33.01	9.88
34.39	9.90
35.89	9.91
37.07	9.90
38.18	9.95
39.39	9.88
40.57	9.93
41.66	9.95
42.83	9.91
43.91	9.93
44.98	9.96
46.16	9.92
47.33	9.92
48.36	9.94
49.46	9.92
50.54	9.90
51.65	9.96
53.03	9.90
54.37	9.89
55.85	9.91
57.46	9.89
58.98	9.90
59.99	9.88
61.57	9.85
63.00	9.84
64.14	9.83
65.71	9.81
66.81	9.84
67.93	9.79
69.22	9.82
70.57	9.81
71.99	9.76
73.57	9.80
75.16	9.76
76.19	9.76
77.37	9.78
78.70	9.75
79.96	9.77
80.00	9.74

Visconnectiviteit Maas
Nevengeul Grave
Rijkswaterstaat Zuid-Nederland

Getekend J. van Kesteren
Controle Q van Agten
Akkoord J. valk
Datum 19-3-2025

Dwarsprofiel op 800m
Schaal 1:200

DWP 800m

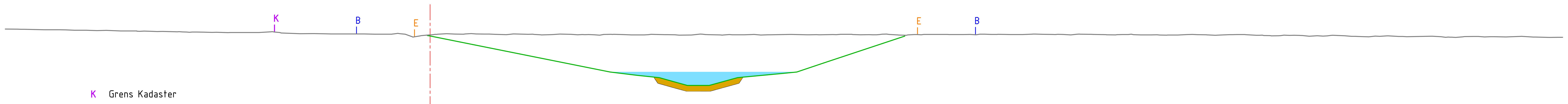

Legenda

- Bestaande Situatie Maaiveld
- Nieuwe Situatie Maaiveld
- Waterprofiel
- Aanbrengen Grind dikte 0,40m
- Aanbrengen Stortsteen 110/250mm, dikte 0,40m, op geotextiel
- K Grens Kadaster
- B Grens Beheerstrook
- E Grens Erosiezone
- M Grens Meekoppelkans Kroonwerk Coehoorn
- Referentie Insteek Maaszijde

Afstand nieuwe situatie (m)	Hoogte nieuwe situatie (m NAP)	Ontgraving (m)
-0.10	9.81	-0.03
0.00	9.77	-0.08
5.36	8.70	-1.17
12.72	7.23	-2.67
14.66	6.99	-2.86
16.20	6.83	-3.05
17.34	6.51	-3.34
18.78	6.28	-3.60
19.84	6.31	-3.55
21.35	6.73	-3.13
24.89	7.12	-2.75
25.90	7.23	-2.65
27.92	7.90	-1.97
33.53	9.77	-0.06

Afstand bestaande situatie (m)	Hoogte bestaande situatie (m NAP)
-30.00	10.27
-28.69	10.25
-27.23	10.22
-26.18	10.21
-25.07	10.18
-24.07	10.17
-22.87	10.17
-21.76	10.13
-20.19	10.12
-18.87	10.10
-16.99	10.04
-15.99	10.04
-14.79	10.03
-13.26	10.02
-12.09	10.02
-10.62	10.02
-9.61	9.95
-8.19	9.95
-6.53	9.92
-4.97	9.92
-3.87	9.90
-2.27	9.96
-1.20	9.70
0.00	9.85
1.17	9.94
2.32	9.90
3.83	9.91
5.37	9.87
6.62	9.91
7.81	9.86
9.17	9.91
10.43	9.86
11.60	9.86
12.79	9.90
14.03	9.86
15.14	9.85
16.56	9.87
17.59	9.84
19.09	9.91
20.47	9.85
22.00	9.86
23.36	9.84
25.41	9.89
26.62	9.86
28.44	9.88
29.48	9.90
31.01	9.87
32.25	9.91
33.64	9.83
34.69	9.86
36.25	9.88
37.69	9.88
38.84	9.90
40.07	9.89
41.35	9.88
42.49	9.90
43.92	9.89
44.98	9.87
46.54	9.89
47.76	9.86
48.90	9.88
50.19	9.85
51.35	9.86
52.54	9.84
53.85	9.88
54.90	9.85
56.45	9.86
57.45	9.88
58.57	9.82
59.94	9.79
61.04	9.82
62.10	9.76
63.39	9.78
64.59	9.79
65.77	9.74
67.07	9.75
68.44	9.74
70.73	9.76
71.74	9.68
72.96	9.72
74.06	9.74
75.17	9.73
77.11	9.75
79.07	9.67
80.00	9.68

Visconnectiviteit Maas
Nevengeul Grave
Rijkswaterstaat Zuid-Nederland

Getekend J. van Kesteren
Controle Q van Agten
Akkoord J. valk
Datum 19-3-2025

Dwarsprofiel op 850m
Schaal 1:200

DWP 850m

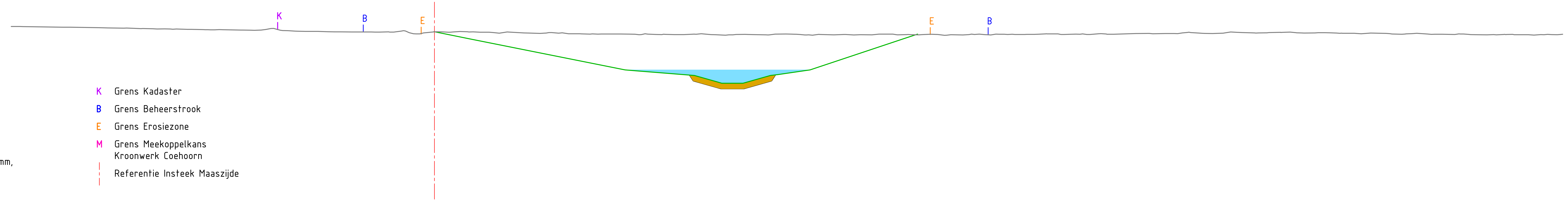

Legenda

- Bestaande Situatie Maaiveld
- Nieuwe Situatie Maaiveld
- Waterprofiel
- Aanbrengen Grind dikte 0,40m
- Aanbrengen Stortsteen 110/250mm, dikte 0,40m, op geotextiel
- K Grens Kadaster
- B Grens Beheerstrook
- E Grens Erosiezone
- M Grens Meekoppelkans Kroonwerk Coehoorn
- Referentie Insteek Maaszijde

Afstand nieuwe situatie (m)	Hoogte nieuwe situatie (m NAP)	Ontgraving (m)
[illegible]	[illegible]	[illegible]
2.43	9.41	-0.47
13.52	7.19	-2.54
18.44	6.79	-2.94
20.06	6.33	-3.35
21.13	6.24	-3.44
23.58	6.72	-2.95
26.64	7.19	-2.48
33.24	9.38	-0.30
34.26	9.72	+0.05

Afstand bestaande situatie (m)	Hoogte bestaande situatie (m NAP)
-30.00	10.27
-29.70	10.27
-28.54	10.25
-25.80	10.22
-23.16	10.17
-21.81	10.15
-20.70	10.12
-19.66	10.09
-18.29	10.09
-17.24	10.06
-16.07	10.04
-15.00	10.04
-13.03	10.00
-11.95	10.05
-10.77	9.98
-9.54	9.93
-8.26	9.92
-6.62	9.88
-5.42	9.88
-4.22	9.87
-3.17	9.87
-2.04	9.94
-1.03	9.74
0.00	9.88
1.11	9.86
2.33	9.90
3.89	9.86
5.15	9.88
6.19	9.82
7.51	9.77
8.81	9.80
10.30	9.75
11.60	9.72
12.87	9.73
14.23	9.71
15.73	9.70
17.01	9.69
18.26	9.72
19.61	9.69
20.65	9.65
22.04	9.71
23.50	9.68
24.94	9.73
26.27	9.67
27.36	9.70
28.36	9.67
29.74	9.66
31.04	9.68
32.51	9.72
33.59	9.70
34.59	9.69
35.69	9.70
37.48	9.67
38.63	9.72
39.82	9.72
40.98	9.72
41.99	9.71
43.33	9.75
44.43	9.70
45.49	9.72
47.10	9.75
48.16	9.72
49.76	9.77
50.94	9.75
52.25	9.77
53.39	9.84
54.44	9.79
55.93	9.79
57.32	9.84
58.43	9.81
59.98	9.85
61.10	9.82
62.44	9.81
63.51	9.82
65.22	9.79
66.28	9.79
67.51	9.77
68.60	9.71
69.66	9.78
70.70	9.71
72.30	9.70
73.31	9.71
74.64	9.68
75.82	9.70
77.28	9.68
78.45	9.69
79.61	9.69
80.00	9.71

Visconnectiviteit Maas
Nevengeul Grave
Rijkswaterstaat Zuid-Nederland

Getekend J. van Kesteren
Controle Q. van Agten
Akkoord J. valk
Datum 19-3-2025

Dwarsprofiel op 900m
Schaal 1:200

DWP 900m

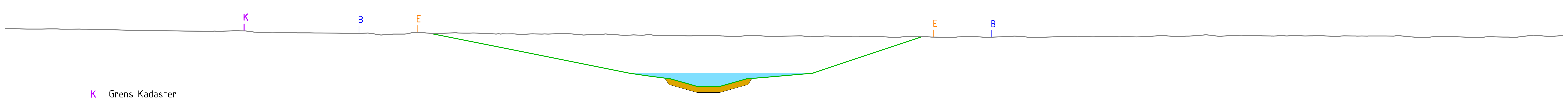

Legenda

- Bestaande Situatie Maaiveld
- Nieuwe Situatie Maaiveld
- Waterprofiel
- Aanbrengen Grind dikte 0,40m
- Aanbrengen Stortsteen 110/250mm, dikte 0,40m, op geotextiel
- K Grens Kadaster
- B Grens Beheerstrook
- E Grens Erosiezone
- M Grens Meekoppelkans Kroonwerk Coehoorn
- Referentie Insteek Maaszijde

Ontgraving (m)	Hoogte nieuwe situatie (m NAP)	Afstand nieuwe situatie (m)
0.00	9.97 / 9.96	-0.01 / 0.00
-1.26	8.64	6.63
-2.69	7.15	14.09
-2.92	6.95	15.42
-3.06	6.75	16.98
-3.34	6.45	18.03
-3.62	6.20	19.36
-3.59	6.20	20.42
-3.06	6.75	22.36
-2.89	6.87	23.82
-2.58	7.15	27.02
-1.85	7.90	29.29
-0.04	9.70	34.68

Hoogte bestaande situatie (m NAP)	Afstand bestaande situatie (m)
10.30	-30.00
10.30	-29.81
10.27	-28.47
10.27	-26.99
10.26	-25.97
10.26	-24.29
10.23	-23.10
10.18	-21.39
10.16	-19.49
10.14	-18.35
10.12	-17.28
10.11	-14.96
10.16	-13.83
10.08	-12.59
10.03	-11.59
10.02	-10.38
10.00	-9.37
9.99	-7.73
9.98	-6.62
9.97	-4.86
9.87	-3.68
9.91	-2.61
10.02	-1.24
9.97	0.00
10.00	1.65
9.98	2.82
9.95	4.07
9.92	5.12
9.89	6.34
9.92	7.40
9.92	8.59
9.94	9.62
9.84	10.84
9.89	12.08
9.82	13.75
9.82	15.01
9.82	16.13
9.80	17.31
9.78	18.46
9.81	19.58
9.77	20.65
9.74	21.76
9.81	23.09
9.75	24.24
9.78	26.06
9.75	27.47
9.76	28.68
9.72	29.81
9.75	30.94
9.69	32.47
9.72	33.49
9.74	34.85
9.69	36.22
9.71	37.26
9.74	38.36
9.68	39.38
9.72	40.58
9.74	41.83
9.68	43.13
9.72	44.62
9.72	45.75
9.71	46.79
9.74	48.04
9.73	49.05
9.72	50.34
9.79	51.43
9.75	52.51
9.77	53.61
9.86	54.80
9.80	56.38
9.83	57.42
9.78	58.77
9.79	59.85
9.80	61.21
9.78	62.33
9.77	63.33
9.78	64.39
9.77	65.47
9.77	67.51
9.73	69.06
9.69	70.55
9.74	72.19
9.69	73.26
9.67	74.26
9.71	75.33
9.69	76.40
9.83	77.93
9.75	79.19
9.80	80.00

Visconnectiviteit Maas
Nevengeul Grave
Rijkswaterstaat Zuid-Nederland

Getekend J. van Kesteren
Controle Q van Agten
Akkoord J. valk
Datum 19-3-2025

Dwarsprofiel op 950m
Schaal 1:200

DWP 950m

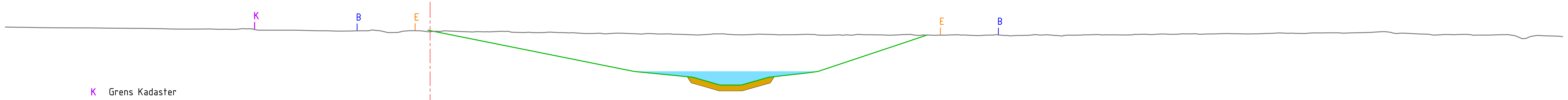

Legenda

- Bestaande Situatie Maaiveld
- Nieuwe Situatie Maaiveld
- Waterprofiel
- Aanbrengen Grind dikte 0,40m
- Aanbrengen Stortsteen 110/250mm, dikte 0,40m, op geotextiel
- K Grens Kadaster
- B Grens Beheerstrook
- E Grens Erosiezone
- M Grens Meekoppelkans Kroonwerk Coehoorn
- Referentie Insteek Maaszijde

Afstand nieuwe situatie (m)	Hoogte nieuwe situatie (m NAP)	Ontgraving (m)
-0.15 / 0.00	10.02 / 9.99	-0.11 / +0.08
14.43	7.10	-2.66
18.30	6.73	-2.98
20.49	6.15	-3.61
22.00	6.15	-3.54
23.93	6.70	-3.02
26.71	7.02	-2.71
33.64	9.18	-0.53
35.15	9.69	+0.01

Afstand bestaande situatie (m)	Hoogte bestaande situatie (m NAP)
-30.00 / -29.97	10.24
-28.66	10.22
-26.59	10.19
-24.23	10.18
-22.89	10.16
-20.41	10.15
-18.36	10.10
-16.99	10.10
-15.52	10.10
-14.20	10.08
-13.01	10.11
-11.96	10.02
-10.22	10.02
-9.19	10.01
-7.85	9.98
-6.47	9.95
-5.41	9.97
-4.09	10.04
-2.93	9.85
-1.31	9.99
0.00	9.91
1.17	9.98
2.28	9.92
3.89	9.90
5.08	9.95
6.27	9.86
7.77	9.85
9.07	9.85
10.69	9.80
12.00	9.81
13.12	9.81
14.31	9.77
15.33	9.78
16.84	9.76
18.86	9.69
20.02	9.76
21.54	9.70
23.09	9.73
24.24	9.71
25.55	9.70
26.59	9.73
27.92	9.66
29.05	9.68
30.14	9.71
31.64	9.69
32.99	9.69
34.14	9.69
35.28	9.67
36.53	9.67
37.58	9.67
38.73	9.64
39.80	9.68
40.99	9.62
42.10	9.66
43.11	9.67
44.15	9.65
45.50	9.67
46.51	9.69
47.81	9.70
48.96	9.68
50.01	9.73
51.40	9.74
52.91	9.74
54.12	9.77
55.49	9.76
56.59	9.77
57.69	9.76
59.10	9.79
60.41	9.81
61.52	9.79
62.59	9.82
63.70	9.84
64.92	9.82
66.35	9.86
67.37	9.92
68.53	9.81
69.77	9.76
70.81	9.68
71.97	9.71
73.18	9.73
74.32	9.67
75.49	9.70
76.63	9.64
77.72	9.57
78.76	9.62
80.00	9.56

Visconnectiviteit Maas
Nevengeul Grave
Rijkswaterstaat Zuid-Nederland

Getekend J. van Kesteren
Controle Q van Agten
Akkoord J. valk
Datum 19-3-2025

Dwarsprofiel op 1000m
Schaal 1:200

DWP 1000m



Legenda

- Bestaande Situatie Maaiveld
- Nieuwe Situatie Maaiveld
- Waterprofiel
- Aanbrengen Grind dikte 0,40m
- Aanbrengen Stortsteen 110/250mm, dikte 0,40m, op geotextiel
- K Grens Kadaster
- B Grens Beheerstrook
- E Grens Erosiezone
- M Grens Meekoppelkans Kroonwerk Coehoorn
- Referentie Insteek Maaszijde

Afstand nieuwe situatie (m)	Hoogte nieuwe situatie (m NAP)	Ontgraving (m)
-0.13 / 0.00	10.07 / 10.05	+0.03 / -0.01
2.16	9.62	-0.41
14.93	7.06	-2.90
18.50	6.66	-3.25
19.97	6.25	-3.63
21.20	6.11	-3.74
23.62	6.58	-3.23
27.28	6.99	-2.80
29.45	7.58	-2.20
36.05	9.78	+0.03

Afstand bestaande situatie (m)	Hoogte bestaande situatie (m NAP)
-30.00 / -29.83	10.20 / 10.20
-28.68	10.21
-26.80	10.21
-25.74	10.19
-24.08	10.19
-23.03	10.19
-21.92	10.19
-20.90	10.18
-19.73	10.18
-18.65	10.17
-17.57	10.15
-15.83	10.16
-14.38	10.15
-12.86	10.17
-11.83	10.15
-10.51	10.06
-9.23	10.02
-7.43	9.98
-6.33	9.99
-4.82	10.04
-3.41	10.06
-2.27	10.05
-1.02	10.07
0.00	10.04
1.19	10.01
2.24	10.03
3.58	10.12
4.63	10.13
6.00	10.20
7.11	10.23
8.37	10.15
9.50	10.13
10.80	10.06
12.08	10.05
13.37	9.98
14.53	9.96
15.66	9.95
17.05	9.94
18.34	9.91
19.77	9.88
20.80	9.86
21.93	9.84
23.27	9.81
24.73	9.80
26.51	9.80
27.70	9.78
29.38	9.78
30.93	9.77
32.31	9.76
33.45	9.75
34.84	9.76
35.91	9.74
37.16	9.77
38.36	9.78
39.90	9.79
41.17	9.79
42.20	9.79
43.52	9.78
45.83	9.78
47.12	9.76
49.56	9.76
50.57	9.77
51.66	9.78
52.78	9.78
54.55	9.75
56.43	9.77
57.69	9.79
58.82	9.91
60.35	10.00
61.52	9.93
62.85	9.93
64.07	9.98
65.44	10.00
66.59	9.95
68.01	9.83
69.07	9.86
70.40	9.71
71.55	9.70
72.62	9.73
74.12	9.74
75.51	9.73
77.09	9.68
78.31	9.44
79.52	9.72
80.00	9.67

Visconnectiviteit Maas
Nevengeul Grave
Rijkswaterstaat Zuid-Nederland

Getekend J. van Kesteren
Controle Q van Agten
Akkoord J. valk
Datum 19-3-2025

Dwarsprofiel op 1050m
Schaal 1:200

DWP 1050m

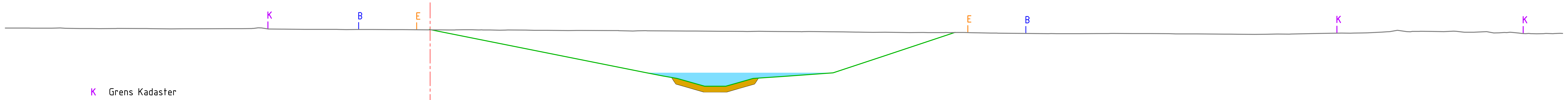

Legenda

- Bestaande Situatie Maaiveld
- Nieuwe Situatie Maaiveld
- Waterprofiel
- Aanbrengen Grind dikte 0,40m
- Aanbrengen Stortsteen 110/250mm, dikte 0,40m, op geotextiel
- K Grens Kadaster
- B Grens Beheerstrook
- E Grens Erosiezone
- M Grens Meekoppelkans Kroonwerk Coehoorn
- Referentie Insteek Maaszijde

Ontgraving (m)	[illegible]	-1.32	-2.99	-3.20	-3.66	-3.91	-3.90	-3.34	-3.19	-2.91	-1.70	+0.01
Hoogte nieuwe situatie (m NAP)	10.09	8.73	7.02	6.80	6.33	6.07	6.07	6.62	6.76	7.02	8.20	9.89
Afstand nieuwe situatie (m)	0.00	6.77	15.32	16.48	18.49	19.75	20.89	22.82	24.85	28.47	32.02	37.09

Hoogte bestaande situatie (m NAP)	10.20	10.20	10.19	10.18	10.17	10.16	10.17	10.16	10.15	10.15	10.16	10.17	10.13
Afstand bestaande situatie (m)	-30.00	-28.57	-27.37	-25.76	-24.68	-23.36	-22.09	-19.74	-17.32	-16.23	-13.80	-12.46	-11.41

Hoogte bestaande situatie (m NAP)	10.12	10.11	10.09	10.10	10.09	10.09	10.08	10.07	10.06	10.08	10.06	10.04	10.05
Afstand bestaande situatie (m)	-10.35	-8.28	-6.34	-5.19	-4.01	-2.71	-1.17	0.00	1.33	2.40	3.45	4.92	6.77

Hoogte bestaande situatie (m NAP)	10.04	10.02	10.02	10.00	10.01	9.99	9.99	9.98	9.97	9.96	9.97	9.96	9.94
Afstand bestaande situatie (m)	8.09	9.77	12.87	14.05	15.15	16.93	18.20	19.64	20.91	22.10	23.24	24.62	26.18

Hoogte bestaande situatie (m NAP)	9.94	9.93	9.91	9.89	9.87	9.88	9.87	9.89	9.86	9.84	9.81	9.80	9.80
Afstand bestaande situatie (m)	27.59	29.19	30.26	31.30	33.87	35.17	36.33	37.74	38.78	40.03	42.05	43.69	45.17

Hoogte bestaande situatie (m NAP)	9.81	9.81	9.81	9.81	9.80	9.79	9.78	9.77	9.75	9.78	9.78	9.80	9.84
Afstand bestaande situatie (m)	47.24	48.34	49.59	50.63	52.23	53.45	55.18	56.22	58.24	59.83	60.83	62.05	64.38

Hoogte bestaande situatie (m NAP)	9.85	9.89	10.04	9.96	9.96	9.95	9.91	9.94	9.88	9.84	9.79	9.80	9.82
Afstand bestaande situatie (m)	65.83	66.89	68.31	69.39	70.67	71.78	72.98	74.64	75.88	76.92	78.16	79.28	80.00

Visconnectiviteit Maas
Nevengeul Grave
Rijkswaterstaat Zuid-Nederland

Getekend J. van Kesteren
Controle Q van Agten
Akkoord J. valk
Datum 19-3-2025

Dwarsprofiel op 1100m
Schaal 1:200

DWP 1100m

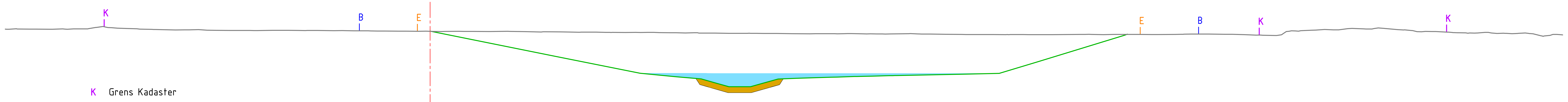

Legenda

- Bestaande Situatie Maaiveld
- Nieuwe Situatie Maaiveld
- Waterprofiel
- Aanbrengen Grind dikte 0,40m
- Aanbrengen Stortsteen 110/250mm, dikte 0,40m, op geotextiel
- K Grens Kadaster
- B Grens Beheerstrook
- E Grens Erosiezone
- M Grens Meekoppelkans Kroonwerk Coehoorn
- Referentie Insteek Maaszijde

Afstand nieuwe situatie (m)	Ontgraving (m)	Hoogte nieuwe situatie (m NAP)
0.01	+0.01	9.95
8.80	-1.71	8.20
14.84	-2.87	6.99
17.36	-3.10	6.74
19.16	-3.23	6.59
20.25	-3.53	6.28
21.49	-3.76	6.04
22.63	-3.76	6.04
24.59	-3.20	6.59
25.89	-3.14	6.63
28.32	-3.07	6.71
29.97	-3.02	6.76
31.29	-2.98	6.79
32.42	-2.94	6.82
37.58	-2.80	6.92
40.20	-2.73	6.98
42.91	-1.91	7.80
49.08	-0.05	9.68
49.28	+0.01	9.74

Afstand bestaande situatie (m)	Hoogte bestaande situatie (m NAP)
-30.00	10.09
-29.18	10.10
-27.84	10.10
-26.67	10.09
-25.19	10.11
-24.12	10.13
-22.75	10.20
-21.60	10.15
-20.50	10.10
-19.43	10.07
-17.00	10.04
-15.72	10.02
-14.15	10.01
-12.22	10.00
-10.56	10.01
-9.27	10.00
-7.96	10.01
-6.78	9.99
-5.38	9.97
-4.20	9.97
-3.17	9.96
-1.71	9.95
0.00	9.94
1.09	9.94
2.40	9.94
4.12	9.93
5.49	9.95
6.82	9.92
7.85	9.89
9.27	9.90
10.55	9.88
11.74	9.89
12.78	9.86
13.80	9.86
14.87	9.86
16.19	9.85
17.37	9.84
18.67	9.84
19.96	9.82
21.09	9.80
22.42	9.80
23.60	9.80
25.60	9.77
26.83	9.77
28.57	9.78
29.75	9.78
30.84	9.76
31.94	9.76
33.82	9.78
35.34	9.75
36.44	9.73
37.54	9.72
38.62	9.72
39.74	9.71
40.80	9.71
41.87	9.72
42.98	9.71
45.90	9.73
47.56	9.71
49.42	9.73
50.95	9.72
52.66	9.73
53.76	9.75
54.77	9.75
56.16	9.74
57.54	9.71
58.62	9.68
59.71	9.65
60.84	9.98
62.28	10.02
63.79	10.04
64.83	10.13
65.98	10.12
66.98	10.18
68.33	10.06
69.38	10.00
70.78	9.93
71.84	9.89
73.16	9.84
74.21	9.84
75.37	9.79
76.43	9.77
77.57	9.80
78.62	9.59
[illegible]	[illegible]

Visconnectiviteit Maas
Nevengeul Grave
Rijkswaterstaat Zuid-Nederland

Getekend J. van Kesteren
Controle Q van Agten
Akkoord J. valk
Datum 19-3-2025

Dwarsprofiel op 1150m
Schaal 1:200

DWP 1150m

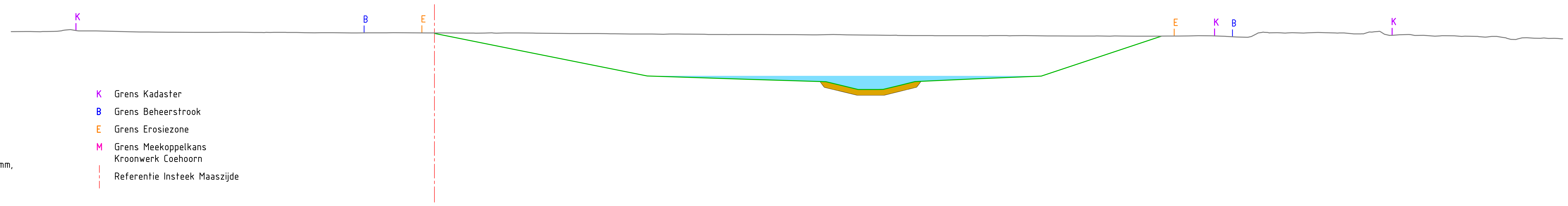

Legenda

- Bestaande Situatie Maaiveld
- Nieuwe Situatie Maaiveld
- Waterprofiel
- Aanbrengen Grind dikte 0,40m
- Aanbrengen Stortsteen 110/250mm, dikte 0,40m, op geotextiel
- K Grens Kadaster
- B Grens Beheerstrook
- E Grens Erosiezone
- M Grens Meekoppelkans Kroonwerk Coehoorn
- Referentie Insteek Maaszijde

Afstand nieuwe situatie (m)	Hoogte nieuwe situatie (m NAP)	Ontgraving (m)
0.02	9.95	-0.04
5.50	8.85	-1.14
15.09	6.94	-2.97
22.25	6.70	-3.18
27.77	6.53	-3.33
30.05	5.99	-3.86
31.43	5.99	-3.84
33.09	6.29	-3.52
38.18	6.73	-3.07
43.04	6.93	-2.85
49.89	9.21	-0.55
51.56	9.76	0.00

Afstand bestaande situatie (m)	Hoogte bestaande situatie (m NAP)
[illegible]	[illegible]
-28.64	10.09
-27.46	10.09
-26.19	10.19
-25.18	10.13
-23.98	10.13
-22.90	10.11
-20.88	10.06
-19.78	10.05
-18.45	10.04
-16.59	10.03
-14.96	10.04
-13.85	10.04
-12.76	10.02
-11.37	10.03
-9.77	10.02
-8.49	10.00
-7.20	10.00
-5.71	9.99
-4.64	9.99
-2.85	10.00
0.00	9.99
2.28	9.98
3.57	9.98
5.00	9.99
6.97	9.97
9.04	9.95
11.39	9.94
12.47	9.93
13.94	9.91
15.11	9.91
16.21	9.89
17.30	9.91
19.15	9.89
20.73	9.88
22.47	9.88
24.15	9.87
25.50	9.86
26.78	9.85
28.28	9.88
30.86	9.84
32.32	9.82
33.90	9.80
35.33	9.80
36.79	9.79
37.96	9.79
39.27	9.79
40.57	9.80
41.89	9.80
43.48	9.77
45.43	9.77
46.79	9.77
47.91	9.76
49.75	9.76
51.00	9.76
52.77	9.77
54.17	9.79
55.79	9.76
56.89	9.70
57.92	9.73
59.08	10.02
60.27	9.98
61.39	9.99
62.65	10.03
63.88	9.99
65.20	9.92
66.30	10.05
67.37	9.89
68.45	9.86
69.52	9.81
70.94	9.76
72.29	9.78
73.98	9.74
75.33	9.74
76.33	9.53
77.47	9.65
78.68	9.63
[illegible]	[illegible]

Visconnectiviteit Maas
Nevengeul Grave
Rijkswaterstaat Zuid-Nederland

Getekend J. van Kesteren
Controle Q. van Agten
Akkoord J. valk
Datum 19-3-2025

Dwarsprofiel op 1200m
Schaal 1:200

DWP 1200m

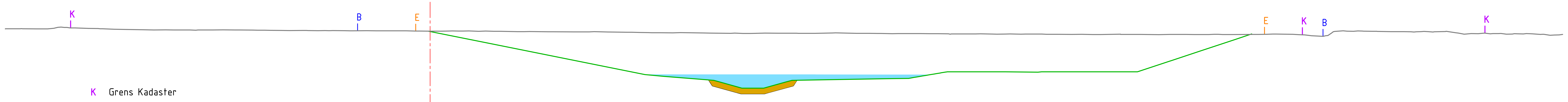

Legenda

- Bestaande Situatie Maaiveld
- Nieuwe Situatie Maaiveld
- Waterprofiel
- Aanbrengen Grind dikte 0,40m
- Aanbrengen Stortsteen 110/250mm, dikte 0,40m, op geotextiel
- K Grens Kadaster
- B Grens Beheerstrook
- E Grens Erosiezone
- M Grens Meekoppelkans Kroonwerk Coehoorn
- Referentie Insteek Maaszijde

Afstand nieuwe situatie (m)	Hoogte nieuwe situatie (m NAP)	Ontgraving (m)
-0.11	9.95	-0.01
0.00	9.93	-0.03
3.87	9.15	-0.80
15.18	6.89	-2.96
16.52	6.77	-3.07
20.04	6.49	-3.32
22.02	5.94	-3.86
23.16	5.94	-3.86
25.15	6.38	-3.43
32.39	6.60	-3.18
33.81	6.63	-3.16
35.03	6.84	-2.94
36.04	7.01	-2.77
37.22	7.09	-2.67
40.28	7.09	-2.66
42.91	7.06	-2.69
44.46	7.09	-2.64
45.76	7.09	-2.64
49.97	7.09	-2.64
52.26	7.85	-1.88
54.38	8.55	-1.17
56.85	9.36	-0.35
58.04	9.76	+0.03

Afstand bestaande situatie (m)	Hoogte bestaande situatie (m NAP)
-30.00	10.12
-28.77	10.12
-27.75	10.11
-26.29	10.22
-25.07	10.18
-23.15	10.12
-21.39	10.07
-19.50	10.04
-18.10	10.04
-16.96	10.04
-15.92	10.04
-14.62	10.05
-13.49	10.04
-11.69	10.02
-10.47	10.00
-8.98	10.00
-7.92	9.99
-6.89	10.00
-5.65	9.98
-4.48	9.98
-3.03	9.98
-1.05	9.96
0.00	9.96
1.27	9.96
2.34	9.96
3.41	9.95
4.50	9.95
6.17	9.92
7.68	9.92
8.72	9.91
10.17	9.90
11.24	9.91
12.62	9.90
13.92	9.87
15.44	9.85
17.16	9.84
19.35	9.82
20.48	9.81
21.52	9.82
22.61	9.79
23.64	9.82
25.28	9.81
27.03	9.80
28.44	9.83
30.11	9.80
31.64	9.79
32.64	9.78
33.90	9.79
35.26	9.78
36.62	9.76
38.23	9.76
39.72	9.75
40.97	9.76
42.05	9.75
43.21	9.75
44.37	9.73
46.03	9.73
47.31	9.71
48.77	9.74
49.98	9.72
51.47	9.71
52.89	9.72
53.95	9.72
55.01	9.72
56.43	9.72
58.14	9.72
59.53	9.75
60.93	9.73
62.00	9.67
63.08	9.59
64.49	9.98
65.54	9.97
66.56	9.94
67.86	9.92
69.29	9.91
70.51	9.92
71.73	9.93
73.04	9.75
74.31	9.80
75.46	9.78
76.59	9.78
77.84	9.77
79.05	9.67
80.00	9.73

Visconnectiviteit Maas
Nevengeul Grave
Rijkswaterstaat Zuid-Nederland

Getekend J. van Kesteren
Controle Q van Agten
Akkoord J. valk
Datum 19-3-2025

Dwarsprofiel op 1250m
Schaal 1:200

DWP 1250m



Legenda

- Bestaande Situatie Maaiveld
- Nieuwe Situatie Maaiveld
- Waterprofiel
- Aanbrengen Grind dikte 0,40m
- Aanbrengen Stortsteen 110/250mm, dikte 0,40m, op geotextiel
- K Grens Kadaster
- B Grens Beheerstrook
- E Grens Erosiezone
- M Grens Meekoppelkans Kroonwerk Coehoorn
- Referentie Insteek Maaszijde

Ontgraving (m)	-0.04	-1.13	-3.03	-3.08	-3.32	-3.85	-3.85	-3.36	-3.18	-2.91	-1.52	0.00
Hoogte nieuwe situatie (m NAP)	9.91	8.80	6.85	6.73	6.45	5.90	5.90	6.36	6.55	6.85	8.22	9.75
Afstand nieuwe situatie (m)	0.00	5.57	15.31	24.40	46.58	48.51	49.88	51.64	52.67	54.92	59.05	63.65

Afstand bestaande situatie (m)	Hoogte bestaande situatie (m NAP)
-30.00	10.12
-29.37	10.12
-27.95	10.21
-26.81	10.20
-24.84	10.11
-23.03	10.08
-21.84	10.07
-20.33	10.06
-18.15	10.04
-17.06	10.03
-15.94	10.05
-14.37	10.02
-13.35	10.01
-12.35	10.01
-11.20	10.00
-9.63	9.99
-8.05	9.99
-6.98	9.99
-5.42	9.97
-3.78	9.97
-2.53	9.98
-1.19	9.95
0.00	9.95
1.55	9.94
4.21	9.94
6.06	9.93
7.28	9.91
8.52	9.89
9.95	9.92
10.98	9.91
12.33	9.90
13.51	9.89
15.74	9.88
17.06	9.87
18.80	9.86
20.40	9.83
21.70	9.84
23.30	9.83
24.78	9.81
25.88	9.80
27.19	9.83
28.94	9.81
30.43	9.79
31.61	9.80
32.71	9.80
33.90	9.80
35.26	9.78
36.30	9.79
37.40	9.80
38.75	9.80
40.04	9.79
42.07	9.78
43.21	9.77
44.57	9.76
45.85	9.75
47.00	9.77
48.46	9.74
50.50	9.74
51.65	9.73
52.84	9.73
54.90	9.76
56.37	9.74
58.60	9.74
59.73	9.73
61.04	9.75
62.61	9.74
64.33	9.75
65.64	9.76
67.06	9.76
68.99	9.67
70.14	9.99
71.43	9.99
72.56	9.93
73.72	9.92
74.90	9.94
76.10	9.99
77.10	9.99
78.28	9.92
79.58	9.76
80.00	9.73

Visconnectiviteit Maas
Nevengeul Grave
Rijkswaterstaat Zuid-Nederland

DWP 1300m

Getekend J. van Kesteren
Controle Q van Agten
Akkoord J. valk
Datum 19-3-2025

Dwarsprofiel op 1300m
Schaal 1:200

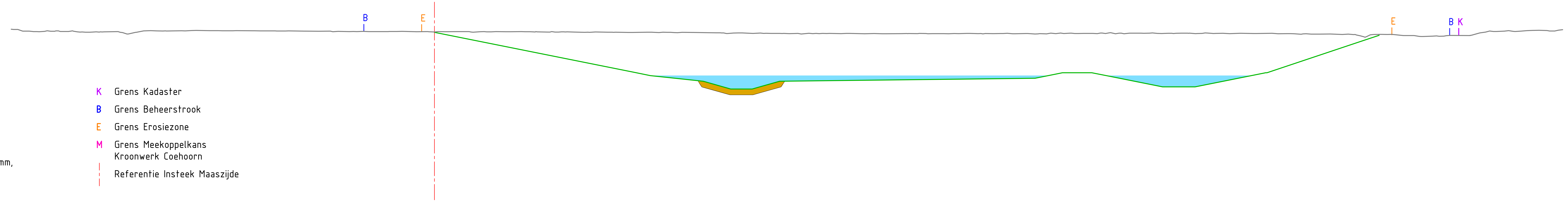

Legenda

- Bestaande Situatie Maaiveld
- Nieuwe Situatie Maaiveld
- Waterprofiel
- Aanbrengen Grind dikte 0,40m
- Aanbrengen Stortsteen 110/250mm, dikte 0,40m, op geotextiel
- K Grens Kadaster
- B Grens Beheerstrook
- E Grens Erosiezone
- M Grens Meekoppelkans Kroonwerk Coehoorn
- Referentie Insteek Maaszijde

Afstand nieuwe situatie (m)	Hoogte nieuwe situatie (m NAP)	Ontgraving (m)
0.00	9.86	-0.03
14.20	7.02	-2.83
15.31	6.80	-3.07
18.98	6.41	-3.43
21.01	5.85	-3.95
22.34	5.85	-3.95
24.48	6.40	-3.38
33.93	6.51	-3.26
42.59	6.61	-3.14
43.90	6.87	-2.91
45.07	7.00	-2.80
46.62	7.00	-2.79
47.82	6.76	-3.06
51.64	6.00	-3.78
53.94	6.00	-3.78
55.98	6.40	-3.39
58.94	7.00	-2.79
65.38	9.11	-0.56
66.99	9.65	-0.07

Afstand bestaande situatie (m)	Hoogte bestaande situatie (m NAP)
-30.00	10.08
-29.18	9.95
-28.03	9.90
-26.66	9.96
-25.58	9.94
-24.44	9.87
-23.42	9.90
-22.26	9.86
-21.14	9.86
-20.11	9.98
-18.98	9.96
-17.93	9.97
-16.88	9.99
-15.05	9.97
-14.02	9.98
-12.33	9.96
-10.34	9.96
-9.21	9.95
-8.21	9.93
-6.83	9.93
-5.73	9.92
-4.63	9.91
-3.61	9.91
-2.30	9.93
-1.26	9.90
0.00	9.89
1.60	9.91
2.74	9.87
4.04	9.90
5.05	9.90
6.16	9.91
7.20	9.91
8.32	9.91
9.41	9.89
10.67	9.86
12.28	9.87
13.76	9.85
15.10	9.87
16.21	9.87
17.25	9.84
18.31	9.85
19.36	9.83
20.51	9.82
21.55	9.82
22.56	9.78
23.87	9.79
25.15	9.77
26.56	9.79
27.81	9.78
28.83	9.77
30.51	9.76
31.74	9.76
33.10	9.77
34.26	9.77
35.29	9.76
36.45	9.76
37.76	9.79
38.90	9.75
40.15	9.78
41.15	9.76
42.58	9.74
43.70	9.80
45.09	9.80
46.40	9.78
47.59	9.77
48.71	9.80
50.10	9.80
51.27	9.78
52.29	9.79
53.41	9.80
54.44	9.78
55.90	9.80
57.11	9.79
58.16	9.77
59.39	9.79
60.47	9.77
61.59	9.75
62.77	9.73
64.37	9.71
65.65	9.61
67.11	9.72
68.62	9.64
69.83	9.58
71.06	9.60
72.16	9.64
73.39	9.63
74.54	9.88
75.87	9.95
77.04	9.95
78.33	10.00
79.44	9.95
80.00	10.04

Visconnectiviteit Maas
Nevengeul Grave
Rijkswaterstaat Zuid-Nederland

Getekend J. van Kesteren
Controle Q van Agten
Akkoord J. valk
Datum 19-3-2025

Dwarsprofiel op 1350m
Schaal 1:200

DWP 1350m

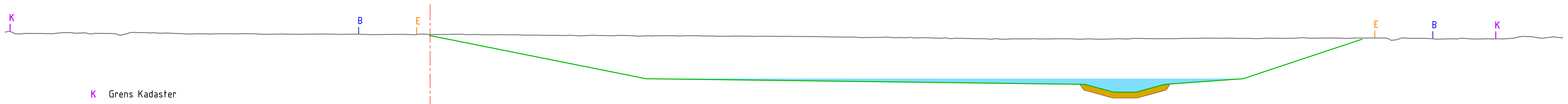

Legenda

- Bestaande Situatie Maaiveld
- Nieuwe Situatie Maaiveld
- Waterprofiel
- Aanbrengen Grind dikte 0,40m
- Aanbrengen Stortsteen 110/250mm, dikte 0,40m, op geotextiel
- K Grens Kadaster
- B Grens Beheerstrook
- E Grens Erosiezone
- M Grens Meekoppelkans Kroonwerk Coehoorn
- Referentie Insteek Maaszijde

Afstand nieuwe situatie (m)	Hoogte nieuwe situatie (m NAP)	Ontgraving (m)
-0.05 / -0.06	9.81 / 9.80	-0.07 / -0.08
15.27	6.75	-3.03
42.74	6.40	-3.19
46.28	6.35	-3.21
48.30	5.80	-3.77
49.39	5.80	-3.77
51.77	6.32	-3.27
57.44	6.75	-2.86
58.81	7.21	-2.40
65.83	9.55	-0.09

Afstand bestaande situatie (m)	Hoogte bestaande situatie (m NAP)
-30.00	10.05
-29.68	10.11
-28.60	9.96
-27.50	9.95
-25.72	10.01
-24.66	9.99
-23.59	9.96
-22.26	9.95
-21.20	10.01
-20.09	10.02
-19.06	9.97
-17.67	9.95
-16.66	9.93
-15.61	9.91
-14.50	9.94
-13.39	9.94
-12.03	9.90
-10.98	9.91
-9.80	9.91
-8.60	9.90
-7.26	9.91
-6.21	9.89
-5.14	9.90
-4.13	9.87
-2.55	9.89
-1.15	9.86
0.00	9.89
1.20	9.89
2.21	9.90
3.35	9.88
5.23	9.87
6.65	9.84
7.70	9.83
9.07	9.82
10.57	9.79
11.74	9.82
12.91	9.79
14.02	9.80
15.13	9.79
16.43	9.80
17.61	9.77
19.12	9.78
20.40	9.76
22.14	9.76
23.22	9.76
24.70	9.75
25.77	9.74
27.31	9.73
28.40	9.70
29.67	9.70
31.34	9.67
32.34	9.69
33.46	9.65
34.67	9.65
35.83	9.62
37.25	9.62
38.29	9.58
39.68	9.55
41.16	9.57
42.51	9.57
43.97	9.57
45.21	9.58
46.56	9.57
47.93	9.56
49.08	9.56
50.37	9.59
51.59	9.58
52.63	9.59
53.68	9.60
54.70	9.62
55.78	9.61
56.99	9.61
58.06	9.60
59.17	9.62
60.89	9.62
62.30	9.62
63.32	9.63
64.73	9.60
66.21	9.63
67.46	9.63
68.47	9.57
69.79	9.62
70.92	9.57
72.34	9.58
73.58	9.57
74.80	9.58
75.86	9.57
77.03	9.74
78.51	9.62
79.90 / 80.00	9.65 / 9.63

Visconnectiviteit Maas
Nevengeul Grave
Rijkswaterstaat Zuid-Nederland

DWP 1400m

Getekend	J. van Kesteren
Controle	Q van Agten
Akkoord	J. valk
Datum	19-3-2025

Dwarsprofiel op 1400m
Schaal 1:200

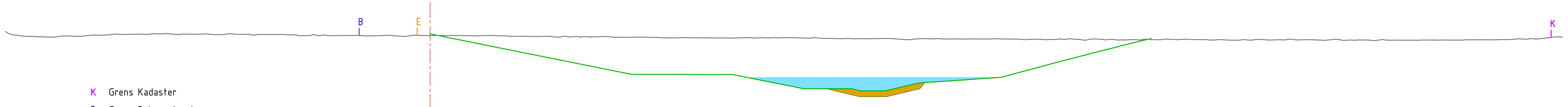

Legenda

- Bestaande Situatie Maaiveld
- Nieuwe Situatie Maaiveld
- Waterprofiel
- Aanbrengen Grind dikte 0,40m
- Aanbrengen Stortsteen 110/250mm, dikte 0,40m, op geotextiel
- K Grens Kadaster
- B Grens Beheerstrook
- E Grens Erosiezone
- M Grens Meekoppelkans Kroonwerk Coehoorn
- Referentie Insteek Maaszijde

Afstand nieuwe situatie (m)	Hoogte nieuwe situatie (m NAP)	Ontgraving (m)
0.00 / -0.01	9.77 / 9.76	-0.12 / +0.11
1.71	9.42	-0.23
3.33	9.10	-0.53
4.41	8.88	-0.77
6.58	8.45	-1.15
13.12	7.14	-2.39
14.26	6.91	-2.62
15.88	6.91	-2.60
17.00	6.91	-2.57
18.12	6.91	-2.59
21.33	6.91	-2.56
22.82	6.62	-2.86
24.39	6.31	-3.20
25.73	6.04	-3.46
27.25	5.91	-3.59
28.93	5.91	-3.52
29.93	5.87	-3.55
31.29	5.75	-3.67
32.35	5.80	-3.64
34.48	6.31	-3.11
35.97	6.41	-3.01
37.58	6.52	-2.89
39.10	6.62	-2.78
40.35	6.71	-2.69
41.95	7.14	-2.22
44.55	7.83	-1.57
45.95	8.19	-1.17
46.95	8.45	-0.95
48.67	8.88	-0.44
50.93	9.44	+0.06

Afstand bestaande situatie (m)	Hoogte bestaande situatie (m NAP)
-30.00	9.93
-29.07	9.66
-27.83	9.57
-26.56	9.54
-25.09	9.59
-23.75	9.68
-22.69	9.70
-21.63	9.72
-19.92	9.72
-18.72	9.79
-16.80	9.75
-15.75	9.76
-14.67	9.70
-13.55	9.73
-11.96	9.73
-10.36	9.73
-9.28	9.64
-7.97	9.66
-6.89	9.64
-5.44	9.66
-4.41	9.63
-3.24	9.66
-2.17	9.61
-1.12	9.68
0.00	9.65
1.09	9.64
2.51	9.64
3.63	9.65
4.81	9.62
6.05	9.60
7.09	9.58
8.10	9.60
9.13	9.53
10.32	9.59
11.77	9.56
12.94	9.53
13.98	9.52
15.44	9.52
16.95	9.48
18.84	9.49
19.88	9.49
21.50	9.47
22.89	9.47
23.95	9.50
25.14	9.50
26.27	9.47
27.30	9.49
28.36	9.45
29.48	9.45
30.61	9.42
32.14	9.45
33.26	9.39
34.30	9.42
35.45	9.41
36.69	9.40
37.88	9.41
39.12	9.40
40.33	9.40
41.54	9.39
42.54	9.37
43.68	9.37
44.84	9.37
46.25	9.32
47.53	9.37
48.69	9.33
49.85	9.36
50.95	9.38
51.95	9.40
53.04	9.38
54.68	9.36
55.73	9.36
57.11	9.32
58.31	9.36
59.42	9.33
60.72	9.39
61.73	9.35
63.03	9.32
64.21	9.36
65.35	9.31
66.49	9.30
67.53	9.33
69.31	9.32
70.55	9.33
72.22	9.32
73.62	9.35
75.25	9.34
76.35	9.37
77.40	9.38
78.93	9.49
80.00	9.53

Visconnectiviteit Maas
Nevengeul Grave
Rijkswaterstaat Zuid-Nederland

Getekend J. van Kesteren
Controle Q van Agten
Akkoord J. valk
Datum 19-3-2025

Dwarsprofiel op 1450m
Schaal 1:200

DWP 1450m

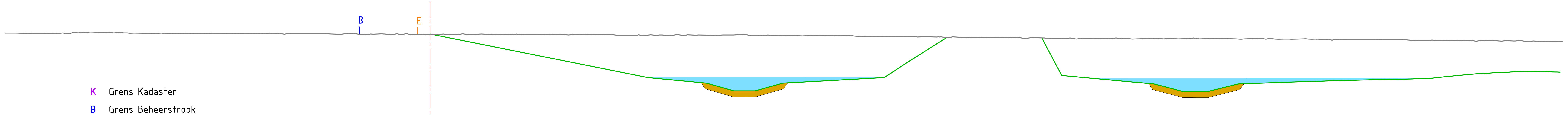

Legenda

- Bestaande Situatie Maaiveld
- Nieuwe Situatie Maaiveld
- Waterprofiel
- Aanbrengen Grind dikte 0,40m
- Aanbrengen Stortsteen 110/250mm, dikte 0,40m, op geotextiel
- K Grens Kadaster
- B Grens Beheerstrook
- E Grens Erosiezone
- M Grens Meekoppelkans Kroonwerk Coehoorn
- Referentie Insteek Maaszijde

Ontgraving (m)	Hoogte nieuwe situatie (m NAP)	Afstand nieuwe situatie (m)
+0.04	9.74	0.00
-1.26	8.47	6.36
-3.00	6.67	15.38
-3.12	6.54	16.66
-3.40	6.27	19.53
-3.83	5.84	21.02
-3.97	5.72	22.21
-3.46	6.18	24.59
-3.18	6.45	28.18
-2.89	6.67	32.09
-1.57	7.98	34.10
+0.01	9.51	36.51
-0.02	9.44	43.23
-2.62	6.81	44.61
-2.80	6.64	46.46
-3.04	6.35	49.65
-3.21	6.24	50.83
-3.41	6.00	51.96
-3.75	5.66	53.24
-3.74	5.66	54.67
-3.39	6.03	56.33
-3.16	6.25	58.01
-3.11	6.30	59.42
-3.04	6.34	60.71
-3.01	6.38	61.91
-2.93	6.42	63.03
-2.92	6.45	64.22
-2.87	6.48	65.44
-2.82	6.52	66.90
-2.78	6.54	68.17
-2.73	6.57	69.37
-2.69	6.60	70.56
-2.49	6.79	72.35
-2.35	6.91	73.73
-2.27	7.00	75.11
-2.21	7.05	76.22
-2.17	7.08	77.95
-2.16	7.05	79.45
-2.18	7.05	79.82

Hoogte bestaande situatie (m NAP)	Afstand bestaande situatie (m)
9.81	-30.00
9.80	-28.59
9.80	-27.35
9.79	-26.18
9.84	-25.01
9.82	-23.94
9.83	-22.17
9.81	-20.90
9.79	-19.72
9.78	-18.71
9.76	-17.64
9.75	-16.60
9.79	-15.22
9.75	-14.01
9.78	-12.99
9.79	-11.35
9.73	-10.29
9.75	-9.18
9.76	-8.14
9.73	-6.60
9.78	-5.51
9.74	-4.22
9.74	-3.20
9.73	-2.17
9.70	-1.15
9.71	0.00
9.69	1.29
9.75	2.31
9.75	3.64
9.68	4.98
9.71	5.99
9.70	7.59
9.71	9.06
9.72	10.31
9.69	11.53
9.70	12.75
9.66	14.07
9.65	15.12
9.68	16.20
9.69	17.42
9.67	18.74
9.66	20.02
9.68	21.44
9.66	22.58
9.66	23.76
9.64	24.77
9.61	26.29
9.65	27.38
9.62	28.43
9.64	29.62
9.58	30.85
9.58	31.92
9.54	34.09
9.54	35.29
9.49	36.61
9.52	37.89
9.51	38.90
9.50	40.02
9.50	41.56
9.46	43.42
9.44	44.55
9.39	45.62
9.42	46.99
9.41	48.12
9.42	49.17
9.40	50.21
9.42	51.23
9.42	52.40
9.41	53.43
9.41	54.83
9.43	55.93
9.39	56.96
9.42	58.37
9.41	59.44
9.39	60.70
9.40	61.83
9.35	62.98
9.38	64.06
9.35	65.59
9.35	66.75
9.33	68.53
9.29	69.53
9.29	70.59
9.27	71.90
9.27	73.06
9.27	74.18
9.26	75.36
9.25	76.55
9.25	77.78
9.21	79.26
9.24	80.00

Visconnectiviteit Maas
Nevengeul Grave
Rijkswaterstaat Zuid-Nederland

Getekend J. van Kesteren
Controle Q van Agten
Akkoord J. valk
Datum 19-3-2025

Dwarsprofiel op 1515m
Schaal 1:200

DWP 1515m

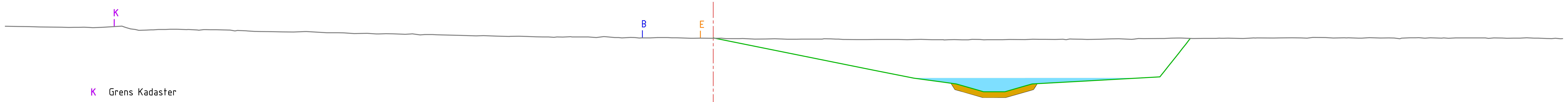

Legenda

- Bestaande Situatie Maaiveld
- Nieuwe Situatie Maaiveld
- Waterprofiel
- Aanbrengen Grind dikte 0,40m
- Aanbrengen Stortsteen 110/250mm, dikte 0,40m, op geotextiel
- K Grens Kadaster
- B Grens Beheerstrook
- E Grens Erosiezone
- M Grens Meekoppelkans Kroonwerk Coehoorn
- Referentie Insteek Maaszijde

Afstand nieuwe situatie (m)	Hoogte nieuwe situatie (m NAP)	Ontgraving (m)
0.00	9.48	+0.02
11.31	7.21	-2.15
14.18	6.64	-2.73
16.57	6.32	-3.03
18.66	5.81	-3.56
19.85	5.69	-3.66
21.92	6.07	-3.29
26.39	6.45	-2.92
28.34	6.56	-2.86
30.35	6.67	-2.76
31.55	6.74	-2.70
32.86	8.36	-1.11
33.70	9.44	-0.01

Afstand bestaande situatie (m)	Hoogte bestaande situatie (m NAP)
-50.00	10.30
-49.11	10.28
-47.56	10.25
-45.17	10.23
-44.07	10.21
-43.02	10.23
-41.76	10.31
-40.57	10.01
-39.20	10.08
-37.85	10.09
-36.33	10.03
-35.18	10.06
-34.12	10.03
-32.98	9.98
-31.96	9.92
-30.44	9.90
-28.73	9.93
-27.29	9.84
-26.09	9.83
-24.42	9.80
-23.11	9.77
-21.76	9.74
-20.36	9.71
-19.21	9.69
-17.84	9.66
-16.71	9.62
-15.35	9.61
-13.71	9.60
-12.49	9.55
-11.04	9.54
-9.98	9.55
-8.83	9.55
-7.60	9.56
-6.44	9.48
-5.06	9.48
-3.67	9.51
-2.57	9.49
-1.37	9.45
0.00	9.45
1.87	9.43
2.93	9.39
4.02	9.41
5.23	9.39
6.25	9.39
7.70	9.39
8.86	9.40
10.13	9.36
11.55	9.37
13.10	9.37
14.26	9.37
15.43	9.35
16.66	9.35
18.02	9.35
19.12	9.34
20.44	9.36
21.98	9.36
23.03	9.38
24.14	9.37
25.18	9.40
26.40	9.37
28.06	9.41
29.56	9.38
31.56	9.44
32.81	9.47
33.86	9.44
35.53	9.45
37.43	9.44
39.57	9.47
40.87	9.49
41.95	9.47
43.27	9.50
44.57	9.48
45.82	9.47
47.15	9.47
48.50	9.42
49.62	9.49
50.65	9.49
51.94	9.45
53.28	9.48
54.54	9.48
55.75	9.47
56.99	9.46
57.99	9.47
59.23	9.43
60.00	9.43

Visconnectiviteit Maas
Nevengeul Grave
Rijkswaterstaat Zuid-Nederland

Getekend J. van Kesteren
Controle Q van Agten
Akkoord J. valk
Datum 19-3-2025

Dwarsprofiel op 1568m
Schaal 1:200

DWP 1568m

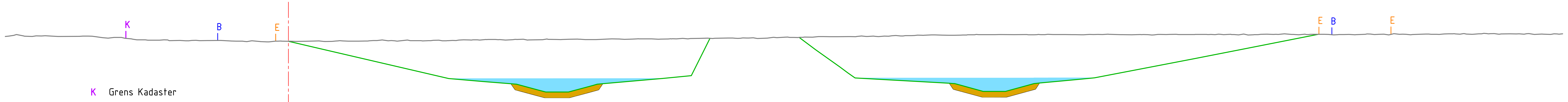

Legenda

- Bestaande Situatie Maaiveld
- Nieuwe Situatie Maaiveld
- Waterprofiel
- Aanbrengen Grind dikte 0,40m
- Aanbrengen Stortsteen 110/250mm, dikte 0,40m, op geotextiel
- K Grens Kadaster
- B Grens Beheerstrook
- E Grens Erosiezone
- M Grens Meekoppelkans Kroonwerk Coehoorn
- Referentie Insteek Maaszijde

Afstand nieuwe situatie (m)	Hoogte nieuwe situatie (m NAP)	Ontgraving (m)
0.00	9.24	0.00
1.74	8.83	-0.42
11.32	6.62	-2.67
13.76	6.40	-2.95
16.11	6.22	-3.15
17.68	5.80	-3.55
18.69	5.67	-3.70
19.77	5.67	-3.72
20.98	5.99	-3.37
26.45	6.63	-2.77
28.45	6.82	-2.62
29.77	9.44	-0.01
36.10	9.49	-0.03
37.24	8.64	-0.91
38.96	7.43	-2.14
40.02	6.66	-2.91
42.57	6.52	-3.11
46.68	6.28	-3.38
49.08	5.71	-4.00
50.26	5.71	-4.00
52.20	6.14	-3.57
53.89	6.38	-3.34
56.08	6.59	-3.11
60.71	7.39	-2.32
63.97	8.02	-1.70
67.62	8.73	-0.99
72.79	9.74	0.00

Afstand bestaande situatie (m)	Hoogte bestaande situatie (m NAP)
-20.00	9.58
-19.75	9.61
-18.60	9.60
-17.18	9.63
-16.10	9.58
-14.75	9.59
-13.61	9.56
-12.32	9.51
-10.99	9.39
-9.92	9.32
-8.80	9.34
-7.66	9.30
-6.27	9.28
-4.80	9.30
-3.71	9.25
-2.57	9.28
-1.22	9.22
0.00	9.24
1.09	9.24
2.16	9.26
3.33	9.26
4.92	9.25
5.98	9.29
7.04	9.28
8.07	9.29
9.36	9.28
10.62	9.32
11.84	9.29
12.92	9.33
13.93	9.37
15.33	9.33
16.59	9.39
17.96	9.35
19.20	9.36
20.43	9.39
21.60	9.36
22.84	9.41
24.27	9.40
25.65	9.41
26.83	9.40
27.83	9.44
28.99	9.44
30.11	9.45
31.38	9.47
32.52	9.47
33.79	9.46
35.07	9.53
36.14	9.52
37.44	9.57
38.75	9.57
40.07	9.57
41.31	9.61
42.39	9.60
43.41	9.62
44.43	9.68
45.66	9.69
46.81	9.67
47.89	9.69
49.52	9.71
51.24	9.71
52.26	9.70
53.42	9.71
54.64	9.72
56.02	9.70
57.17	9.72
58.78	9.70
60.12	9.71
61.15	9.69
62.20	9.72
63.37	9.72
64.83	9.72
65.83	9.73
67.11	9.69
68.16	9.70
69.56	9.72
70.85	9.73
71.90	9.72
73.18	9.73
74.19	9.72
75.34	9.70
76.43	9.75
77.71	9.69
78.94	9.74
80.09	9.75
81.11	9.73
82.25	9.76
83.61	9.74
84.64	9.78
85.66	9.76
86.72	9.76
87.73	9.77
89.15	9.73
90.00	9.77

Visconnectiviteit Maas
Nevengeul Grave
Rijkswaterstaat Zuid-Nederland

DWP 1600m

Getekend J. van Kesteren
Controle Q. van Agten
Akkoord J. valk
Datum 19-3-2025

Dwarsprofiel op 1600m
Schaal 1:200

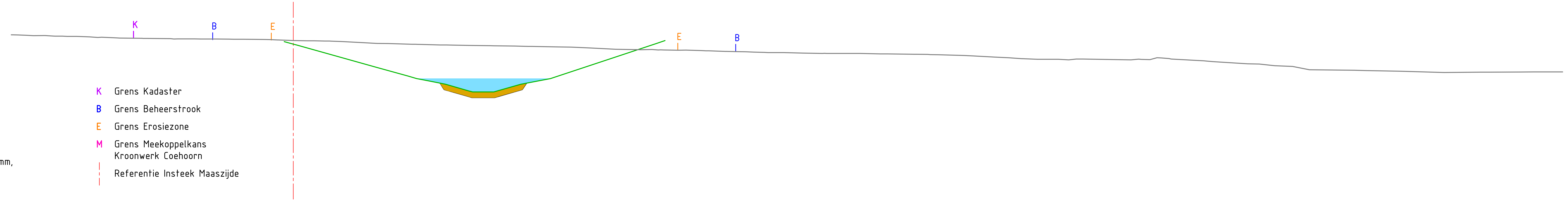

Legenda

- Bestaande Situatie Maaiveld
- Nieuwe Situatie Maaiveld
- Waterprofiel
- Aanbrengen Grind dikte 0,40m
- Aanbrengen Stortsteen 110/250mm, dikte 0,40m, op geotextiel
- K Grens Kadaster
- B Grens Beheerstrook
- E Grens Erosiezone
- M Grens Meekoppelkans Kroonwerk Coehoorn
- Referentie Insteek Maaszijde

Afstand nieuwe situatie (m)	Hoogte nieuwe situatie (m NAP)	Ontgraving (m)
-0.65	9.19	-0.11
0.00	9.02	-0.25
5.96	7.35	-1.72
8.14	6.74	-2.27
9.32	6.45	-2.53
10.78	6.16	-2.79
12.45	5.69	-3.23
13.46	5.61	-3.30
16.15	6.16	-2.70
18.23	6.56	-2.26
25.79	9.08	+0.47
26.36	9.26	+0.67

Afstand bestaande situatie (m)	Hoogte bestaande situatie (m NAP)
-20.00	9.67
-19.89	9.67
-18.87	9.64
-17.59	9.62
-16.37	9.58
-15.35	9.57
-13.59	9.51
-12.33	9.44
-10.37	9.42
-8.20	9.39
-6.58	9.38
-5.41	9.37
-4.23	9.36
-2.64	9.35
-1.07	9.31
0.00	9.26
1.46	9.25
2.56	9.23
4.85	9.12
5.93	9.07
8.42	9.01
10.40	8.96
12.59	8.92
13.95	8.91
15.70	8.87
16.88	8.85
18.58	8.82
19.69	8.80
21.20	8.73
22.85	8.65
24.26	8.62
25.42	8.63
27.28	8.58
28.94	8.55
30.64	8.50
32.06	8.47
33.32	8.43
34.49	8.41
36.08	8.38
37.50	8.36
39.64	8.36
41.62	8.32
43.47	8.30
44.98	8.29
47.53	8.21
49.62	8.09
50.70	8.05
52.76	7.94
54.22	7.93
55.51	7.95
59.39	7.89
60.74	7.92
62.10	7.99
64.57	7.82
67.67	7.62
69.58	7.48
70.85	7.43
72.05	7.19
75.23	7.16
78.41	7.10
80.15	7.04
81.60	7.00
84.19	7.02
86.94	7.04
87.96	7.04
90.00	7.04

Visconnectiviteit Maas
Nevengeul Grave
Rijkswaterstaat Zuid-Nederland

DWP 1650m

Getekend J. van Kesteren
Controle Q van Agten
Akkoord J. valk
Datum 19-3-2025

Dwarsprofiel op 1650m
Schaal 1:200

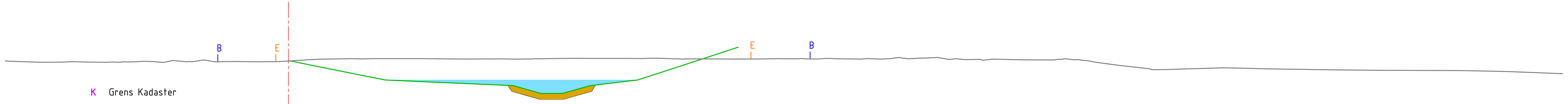

Legenda

- Bestaande Situatie Maaiveld
- Nieuwe Situatie Maaiveld
- Waterprofiel
- Aanbrengen Grind dikte 0,40m
- Aanbrengen Stortsteen 110/250mm, dikte 0,40m, op geotextiel
- K Grens Kadaster
- B Grens Beheerstrook
- E Grens Erosiezone
- M Grens Meekoppelkans Kroonwerk Coehoorn
- Referentie Insteek Maaszijde

Afstand nieuwe situatie (m)	Hoogte nieuwe situatie (m NAP)	Ontgraving (m)
0.01	7.88	+0.03
2.22	7.44	-0.54
6.83	6.52	-1.50
9.57	6.40	-1.62
15.87	6.12	-1.87
17.83	5.57	-2.45
19.31	5.57	-2.47
21.16	6.08	-1.96
24.67	6.52	-1.51
27.53	7.45	-0.56
31.75	8.83	+0.83

Afstand bestaande situatie (m)	Hoogte bestaande situatie (m NAP)
-20.00	7.86
-19.61	7.83
-18.31	7.79
-17.14	7.77
-15.25	7.81
-13.91	7.78
-12.90	7.77
-11.34	7.79
-9.86	7.83
-8.82	7.76
-7.19	7.80
-6.04	7.93
-4.82	7.80
-3.59	7.82
-2.23	7.80
-1.06	7.81
0.00	7.85
2.04	7.98
4.02	8.01
5.21	8.01
6.96	8.02
9.12	8.02
10.24	8.01
12.41	8.00
15.18	8.00
16.82	8.00
18.33	8.03
19.42	8.04
20.53	8.05
21.76	8.04
23.35	8.04
24.97	8.03
26.03	8.06
27.05	8.01
28.08	8.01
29.56	8.00
31.02	8.00
32.40	8.00
33.75	8.01
35.22	8.01
36.67	8.01
37.96	8.04
39.34	8.00
40.41	7.99
41.65	8.00
43.13	8.11
44.69	8.07
45.73	8.11
46.75	7.97
47.98	7.96
49.06	7.90
52.06	7.94
54.10	7.93
55.13	7.99
56.41	7.89
58.61	7.56
60.88	7.30
62.18	7.26
64.41	7.33
66.03	7.38
67.33	7.36
68.89	7.31
70.85	7.28
72.47	7.25
74.61	7.23
77.29	7.20
80.33	7.20
82.77	7.18
86.06	7.12
87.91	7.05
88.92	7.01
90.00	6.97

Visconnectiviteit Maas
Nevengeul Grave
Rijkswaterstaat Zuid-Nederland

Getekend J. van Kesteren
Controle Q van Agten
Akkoord J. valk
Datum 19-3-2025

Dwarsprofiel op 1700m
Schaal 1:200

DWP 1700m



Legenda

- Bestaande Situatie Maaiveld
- Nieuwe Situatie Maaiveld
- Waterprofiel
- Aanbrengen Grind dikte 0,40m
- Aanbrengen Stortsteen 110/250mm, dikte 0,40m, op geotextiel
- K Grens Kadaster
- B Grens Beheerstrook
- E Grens Erosiezone
- M Grens Meekoppelkans Kroonwerk Coehoorn
- Referentie Insteek Maaszijde

Ontgraving (m)	Hoogte nieuwe situatie (m NAP)	Afstand nieuwe situatie (m)
-0.04	8.04	0.00
-1.13	6.98	5.33
-1.62	6.48	7.83
-1.91	6.20	9.58
-2.36	5.74	11.63
-2.58	5.53	12.80
-2.56	5.53	13.92
-2.01	6.08	15.86
-1.95	6.13	18.53
-1.88	6.18	21.80
-1.86	6.20	22.87
-1.83	6.24	25.19
-1.81	6.26	26.84
-1.77	6.29	28.67
-1.76	6.32	30.93
-1.74	6.34	32.25
-1.72	6.36	33.48
-1.68	6.37	34.54
-1.53	6.54	35.89
-1.41	6.67	37.00
-1.42	6.67	38.24
-1.42	6.66	40.79
-1.40	6.66	42.06
-0.38	7.70	45.46
+0.19	8.28	47.32
+0.23	8.34	47.32

Hoogte bestaande situatie (m NAP)	Afstand bestaande situatie (m)
7.81	-20.00
7.80	-19.44
7.93	-18.42
7.84	-16.59
7.79	-15.57
7.83	-14.33
7.79	-12.94
7.81	-11.90
7.74	-10.85
7.84	-9.38
7.79	-8.26
7.91	-7.00
7.99	-5.86
8.03	-4.04
8.04	-2.98
8.05	-1.84
8.08	0.00
8.08	1.30
8.09	3.01
8.11	5.06
8.09	6.76
8.10	8.84
8.08	10.14
8.10	11.58
8.11	12.69
8.09	13.79
8.08	15.92
8.08	18.01
8.07	19.01
8.06	20.61
8.06	22.42
8.06	24.51
8.07	26.05
8.07	27.45
8.08	29.66
8.07	30.80
8.08	31.89
8.08	32.92
8.08	34.03
8.08	35.24
8.08	37.52
8.08	39.16
8.08	40.20
8.06	41.64
8.07	43.90
8.08	45.03
8.10	47.17
8.09	48.81
8.07	49.85
8.07	50.99
8.05	52.40
8.00	53.94
7.97	55.39
8.08	56.52
8.05	57.93
8.06	58.95
8.00	60.31
7.97	61.66
7.94	63.02
7.90	64.12
7.94	65.28
7.88	66.31
7.94	68.58
7.96	69.88
8.07	70.92
7.99	72.20
8.06	74.18
8.09	76.20
8.01	79.77
7.57	81.09
7.29	82.80
7.26	85.51
7.26	86.77
7.23	88.11
7.19	90.00

Visconnectiviteit Maas
Nevengeul Grave
Rijkswaterstaat Zuid-Nederland

Getekend J. van Kesteren
Controle Q. van Agten
Akkoord J. valk
Datum 19-3-2025

Dwarsprofiel op 1750m
Schaal 1:200

DWP 1750m

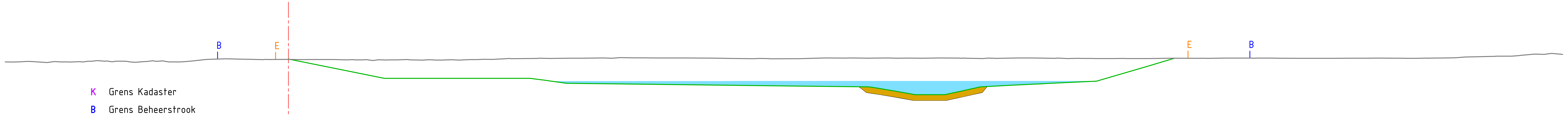

Legenda

- Bestaande Situatie Maaiveld
- Nieuwe Situatie Maaiveld
- Waterprofiel
- Aanbrengen Grind dikte 0,40m
- Aanbrengen Stortsteen 110/250mm, dikte 0,40m, op geotextiel
- K Grens Kadaster
- B Grens Beheerstrook
- E Grens Erosiezone
- M Grens Meekoppelkans Kroonwerk Coehoorn
- Referentie Insteek Maaszijde

Afstand nieuwe situatie (m)	Hoogte nieuwe situatie (m NAP)	Ontgraving (m)
0.00	7.98	+0.03
3.28	7.32	-0.62
6.78	6.62	-1.30
9.83	6.62	-1.30
11.06	6.62	-1.30
12.96	6.62	-1.32
14.21	6.62	-1.34
15.29	6.62	-1.38
16.68	6.62	-1.40
18.08	6.49	-1.54
19.62	6.27	-1.77
20.95	6.25	-1.79
23.17	6.23	-1.84
35.63	6.08	-1.93
41.00	6.01	-2.03
42.32	5.81	-2.25
44.12	5.49	-2.55
45.33	5.47	-2.58
46.37	5.47	-2.59
47.47	5.70	-2.34
48.87	6.02	-2.01
51.11	6.14	-1.91
52.90	6.22	-1.82
56.96	6.42	-1.60
58.98	6.97	-1.05
60.58	7.44	-0.58
62.58	8.04	0.00

Afstand bestaande situatie (m)	Hoogte bestaande situatie (m NAP)
-20.00	7.78
-19.53	7.77
-18.23	7.81
-17.04	7.73
-15.55	7.78
-14.50	7.78
-13.41	7.87
-12.20	7.83
-11.19	7.77
-9.96	7.81
-8.90	7.85
-7.67	7.78
-6.64	7.86
-5.55	7.97
-4.39	8.00
-2.81	7.97
-1.39	7.95
0.00	7.95
1.07	7.94
3.10	7.95
4.15	7.92
5.19	7.92
6.34	7.93
7.69	7.92
9.09	7.91
10.47	7.90
11.57	7.93
12.99	7.94
14.45	7.96
15.61	8.02
17.53	8.02
19.90	8.04
22.28	8.06
23.41	8.08
24.81	8.07
25.92	8.06
27.13	8.06
29.26	8.05
30.36	8.04
31.95	8.01
33.28	8.02
35.87	8.00
36.93	8.03
37.99	8.05
39.29	8.05
40.58	8.05
42.37	8.06
43.79	8.05
45.49	8.05
47.34	8.05
48.66	8.02
49.96	8.03
51.56	8.06
53.13	8.04
54.15	8.03
55.75	8.03
56.76	8.02
58.18	8.01
59.30	8.02
60.32	8.01
62.35	8.04
64.29	8.03
65.58	8.04
66.72	8.05
67.97	8.05
69.42	8.05
71.39	8.04
73.38	8.03
75.01	8.04
76.02	8.04
78.01	8.04
79.71	8.03
80.77	8.05
82.21	8.07
83.97	8.14
85.08	8.17
86.41	8.18
88.00	8.32
89.22	8.37
90.00	8.31

Visconnectiviteit Maas
Nevengeul Grave
Rijkswaterstaat Zuid-Nederland

Getekend J. van Kesteren
Controle Q van Agten
Akkoord J. valk
Datum 19-3-2025

Dwarsprofiel op 1800m
Schaal 1:200

DWP 1800m

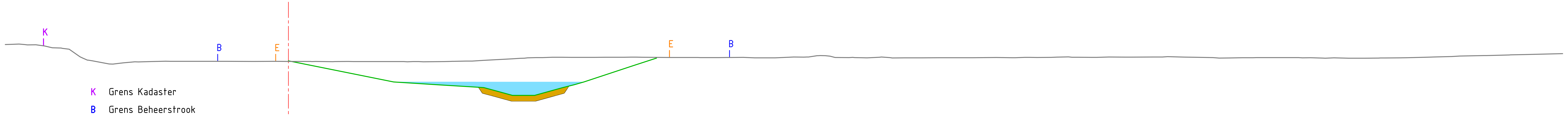

Legenda

- Bestaande Situatie Maaiveld
- Nieuwe Situatie Maaiveld
- Waterprofiel
- Aanbrengen Grind dikte 0,40m
- Aanbrengen Stortsteen 110/250mm, dikte 0,40m, op geotextiel
- K Grens Kadaster
- B Grens Beheerstrook
- E Grens Erosiezone
- M Grens Meekoppelkans Kroonwerk Coehoorn
- Referentie Insteek Maaszijde

Afstand nieuwe situatie (m)	Hoogte nieuwe situatie (m NAP)	Ontgraving (m)
0.00	7.85	+0.04
2.33	7.39	-0.41
7.43	6.37	-1.44
10.61	6.16	-1.64
13.80	5.97	-1.92
15.82	5.42	-2.58
17.31	5.42	-2.66
19.38	5.97	-2.14
20.86	6.37	-1.73
24.41	7.53	-0.58
25.99	8.05	-0.05

Afstand bestaande situatie (m)	Hoogte bestaande situatie (m NAP)
-20.00	9.00
-19.44	9.03
-18.38	8.98
-17.23	8.90
-15.97	8.73
-14.89	8.26
-13.84	7.85
-12.39	7.62
-10.85	7.78
-9.72	7.80
-8.34	7.82
-7.16	7.82
-4.37	7.82
-2.47	7.81
0.00	7.81
1.40	7.81
3.13	7.79
4.22	7.81
6.26	7.80
8.14	7.80
9.20	7.80
11.03	7.81
12.52	7.84
13.77	7.88
15.83	8.00
16.88	8.06
17.96	8.09
19.27	8.10
20.66	8.10
22.41	8.11
23.72	8.11
24.99	8.11
26.95	8.09
28.77	8.09
30.39	8.09
32.12	8.09
34.13	8.06
35.69	8.13
36.73	8.13
37.92	8.22
39.60	8.08
40.81	8.07
41.88	8.12
43.54	8.06
44.76	8.07
45.98	8.08
48.32	8.08
49.99	8.09
51.11	8.08
52.37	8.10
53.87	8.10
55.10	8.13
56.75	8.10
57.95	8.12
59.08	8.11
61.12	8.13
63.02	8.12
65.31	8.08
66.46	8.05
67.81	8.08
69.58	8.09
70.80	8.08
72.19	8.07
73.24	8.04
74.88	8.04
76.04	8.04
77.14	8.05
78.52	8.07
80.64	8.12
82.18	8.16
84.43	8.22
86.24	8.27
87.88	8.31
90.00	8.36

Visconnectiviteit Maas
Nevengeul Grave
Rijkswaterstaat Zuid-Nederland

Getekend J. van Kesteren
Controle Q van Agten
Akkoord J. valk
Datum 19-3-2025

Dwarsprofiel op 1850m
Schaal 1:200

DWP 1850m

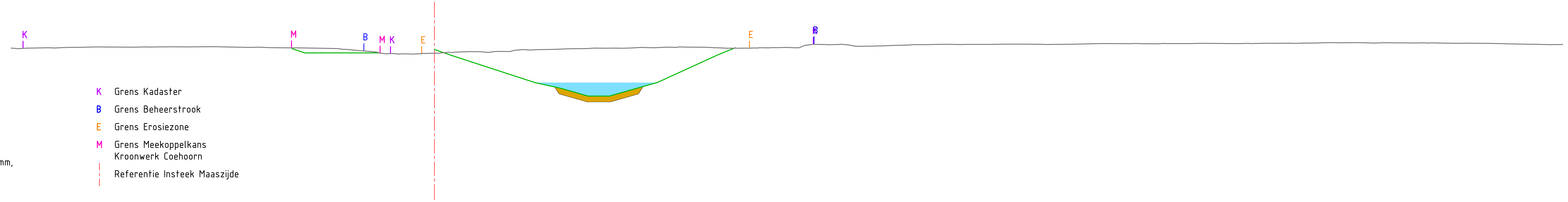

Legenda

- Bestaande Situatie Maaiveld
- Nieuwe Situatie Maaiveld
- Waterprofiel
- Aanbrengen Grind dikte 0,40m
- Aanbrengen Stortsteen 110/250mm, dikte 0,40m, op geotextiel

- K Grens Kadaster
- B Grens Beheerstrook
- E Grens Erosiezone
- M Grens Meekoppelkans Kroonwerk Coehoorn
- Referentie Insteek Maaszijde

Ontgraving (m)	-0.06	-0.35	0.00	+0.27	-0.19	-2.32	-2.77	-3.37	-3.39	-2.89	-2.48	-0.46	+0.03
Hoogte nieuwe situatie (m NAP)	8.70	8.40	8.40	8.65	8.24	6.30	5.90	5.35	5.35	5.89	6.30	8.30	8.77
Afstand nieuwe situatie (m)	-10.09	-9.19	-3.91	0.00	1.17	7.15	8.95	10.90	12.41	14.31	15.78	20.18	21.34

Hoogte bestaande situatie (m NAP)	8.74	8.70	8.75	8.78	8.81	8.83	8.82	8.81	8.83	8.83	8.83	8.84	8.81	8.81	8.76	8.75	8.73	8.65	8.52	8.35	8.33
Afstand bestaande situatie (m)	-30.00	-29.54	-28.24	-26.44	-24.95	-23.71	-22.66	-21.11	-19.69	-18.31	-16.74	-15.64	-13.96	-12.25	-10.96	-9.13	-8.06	-6.16	-4.77	-3.49	-2.33

Hoogte bestaande situatie (m NAP)	8.33	8.38	8.46	8.49	8.44	8.50	8.63	8.63	8.65	8.70	8.71	8.74	8.74	8.80	8.81	8.81	8.80	8.74	8.74	8.77	8.79
Afstand bestaande situatie (m)	-1.33	0.00	1.04	2.57	3.77	5.03	6.17	7.30	8.31	9.70	10.72	12.21	13.27	14.68	16.51	17.95	19.14	20.63	22.07	23.44	24.67

Hoogte bestaande situatie (m NAP)	8.77	9.02	8.98	9.00	8.88	8.90	8.95	8.99	9.01	8.99	9.00	9.02	9.01	9.00	9.02	9.06	9.05	9.05	9.06	9.07	9.07
Afstand bestaande situatie (m)	25.81	26.91	27.92	29.09	30.57	31.60	33.38	34.62	36.18	37.30	39.44	41.17	42.81	43.83	44.93	47.22	49.51	51.34	53.00	54.00	55.29

Hoogte bestaande situatie (m NAP)	9.06	9.08	9.08	9.09	9.10	9.13	9.13	9.13	9.10	9.12	9.11	9.10	9.09	9.09	9.08	9.05	9.03	9.01	8.99	8.99
Afstand bestaande situatie (m)	56.66	57.69	58.70	60.61	61.88	63.18	64.24	65.43	66.66	68.03	69.48	70.51	71.93	73.06	74.56	75.83	76.85	77.92	79.05	80.00

Visconnectiviteit Maas
Nevengeul Grave
Rijkswaterstaat Zuid-Nederland

Getekend J. van Kesteren
Controle Q. van Agten
Akkoord J. valk
Datum 19-3-2025

Dwarsprofiel op 1900m
Schaal 1:200

DWP 1900m

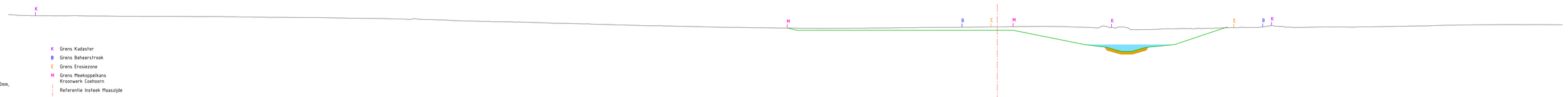

Legenda

- Bestaande Situatie Maaiveld
- Nieuwe Situatie Maaiveld
- Waterprofiel
- Aanbrengen Grind dikte 0,40m
- Aanbrengen Stortsteen 110/250mm, dikte 0,40m, op geotextiel

- K Grens Kadaster
- B Grens Beheerstrook
- E Grens Erosiezone
- M Grens Meekoppelkans Kroonwerk Coehoorn
- Referentie Insteek Maaszijde

Ontgraving (m)	
Hoogte nieuwe situatie (m NAP)	
Afstand nieuwe situatie (m)	
Hoogte bestaande situatie (m NAP)	
Afstand bestaande situatie (m)	

Visconnectiviteit Maas
Nevengeul Grave
Rijkswaterstaat Zuid-Nederland

Getekend J. van Kesteren
Controle Q. van Agten
Akkoord J. valk
Datum 19-3-2025

Dwarsprofiel op 1950m
Schaal 1:200

DWP 1975m

Legenda

- Bestaande Situatie Maaiveld
- Nieuwe Situatie Maaiveld
- Waterprofiel
- Aanbrengen Grind dikte 0,40m
- Aanbrengen Stortsteen 110/250mm, dikte 0,40m, op geotextiel

- K Grens Kadaster
- B Grens Beheerstrook
- E Grens Erosiezone
- M Grens Meekoppelkans Kroonwerk Coehoorn
- Referentie Insteek Maaszijde

Ontgraving (m)	
Hoogte nieuwe situatie (m NAP)	
Afstand nieuwe situatie (m)	
Hoogte bestaande situatie (m NAP)	
Afstand bestaande situatie (m)	

Visconnectiviteit Maas
Nevengeul Grave
Rijkswaterstaat Zuid-Nederland

Getekend J. van Kesteren
Controle Q. van Agten
Akkoord J. valk
Datum 19-3-2025

Dwarsprofiel op 2000m
Schaal 1:200

DWP 2000m

Legenda

- Bestaande Situatie Maaiveld
- Nieuwe Situatie Maaiveld
- Waterprofiel
- Aanbrengen Grind dikte 0,40m
- Aanbrengen Stortsteen 110/250mm, dikte 0,40m, op geotextiel

- K Grens Kadaster
- B Grens Beheerstrook
- E Grens Erosiezone
- M Grens Meekoppelkans Kroonwerk Coehoorn
- Referentie Insteek Maaszijde

Ontgraving (m)	
Hoogte nieuwe situatie (m NAP)	
Afstand nieuwe situatie (m)	
Hoogte bestaande situatie (m NAP)	
Afstand bestaande situatie (m)	

Visconnectiviteit Maas
Nevengeul Grave
Rijkswaterstaat Zuid-Nederland

Getekend J. van Kesteren
Controle Q. van Agten
Akkoord J. valk
Datum 19-3-2025

Dwarsprofiel op 2050m
Schaal 1:200

DWP 2050m

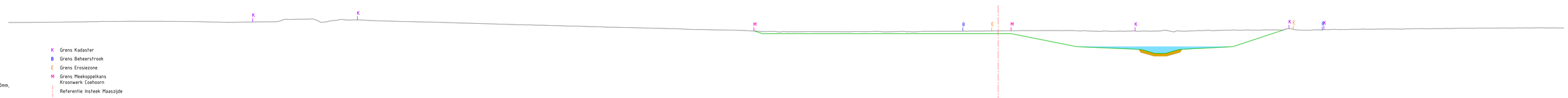

Legenda

- Bestaande Situatie Maaiveld
- Nieuwe Situatie Maaiveld
- Waterprofiel
- Aanbrengen Grind dikte 0,40m
- Aanbrengen Stortsteen 110/250mm, dikte 0,40m, op geotextiel

- K Grens Kadaster
- B Grens Beheerstrook
- E Grens Erosiezone
- M Grens Meekoppelkans Kroonwerk Coehoorn
- Referentie Insteek Maaszijde

Ontgraving (m)	
Hoogte nieuwe situatie (m NAP)	
Afstand nieuwe situatie (m)	
Hoogte bestaande situatie (m NAP)	
Afstand bestaande situatie (m)	

Visconnectiviteit Maas
Nevengeul Grave
Rijkswaterstaat Zuid-Nederland

Getekend J. van Kesteren
Controle Q. van Agten
Akkoord J. valk
Datum 19-3-2025

Dwarsprofiel op 2100m
Schaal 1:200

DWP 2100m

Legenda

- Bestaande Situatie Maaiveld
- Nieuwe Situatie Maaiveld
- Waterprofiel
- Aanbrengen Grind dikte 0,40m
- Aanbrengen Stortsteen 110/250mm, dikte 0,40m, op geotextiel

- K Grens Kadaster
- B Grens Beheerstrook
- E Grens Erosiezone
- M Grens Meekoppelkans Kroonwerk Coehoorn
- Referentie Insteek Maaszijde

Ontgraving (m)	
Hoogte nieuwe situatie (m NAP)	
Afstand nieuwe situatie (m)	
Hoogte bestaande situatie (m NAP)	
Afstand bestaande situatie (m)	

Visconnectiviteit Maas
Nevengeul Grave
Rijkswaterstaat Zuid-Nederland

Getekend J. van Kesteren
Controle Q. van Agten
Akkoord J. valk
Datum 19-3-2025

Dwarsprofiel op 2150m
Schaal 1:200

DWP 2150m

Legenda

- Bestaande Situatie Maaiveld
- Nieuwe Situatie Maaiveld
- Waterprofiel
- Aanbrengen Grind dikte 0,40m
- Aanbrengen Stortsteen 110/250mm, dikte 0,40m, op geotextiel

- K Grens Kadaster
- B Grens Beheerstrook
- E Grens Erosiezone
- M Grens Meekoppelkans Kroonwerk Coehoorn
- Referentie Insteek Maaszijde

Ontgraving (m)	
Hoogte nieuwe situatie (m NAP)	
Afstand nieuwe situatie (m)	
Hoogte bestaande situatie (m NAP)	
Afstand bestaande situatie (m)	

Visconnectiviteit Maas
Nevengeul Grave
Rijkswaterstaat Zuid-Nederland

Getekend J. van Kesteren
Controle Q. van Agten
Akkoord J. valk
Datum 19-3-2025

Dwarsprofiel op 2200m
Schaal 1:200

DWP 2200m

Legenda

- Bestaande Situatie Maaiveld
- Nieuwe Situatie Maaiveld
- Waterprofiel
- Aanbrengen Grind dikte 0,40m
- Aanbrengen Stortsteen 110/250mm, dikte 0,40m, op geotextiel

- K Grens Kadaster
- B Grens Beheerstrook
- E Grens Erosiezone
- M Grens Meekoppelkans Kroonwerk Coehoorn
- Referentie Insteek Maaszijde

Ontgraving (m)	
Hoogte nieuwe situatie (m NAP)	
Afstand nieuwe situatie (m)	
Hoogte bestaande situatie (m NAP)	
Afstand bestaande situatie (m)	

Visconnectiviteit Maas
Nevengeul Grave
Rijkswaterstaat Zuid-Nederland

Getekend J. van Kesteren
Controle Q van Agten
Akkoord J. valk
Datum 19-3-2025

Dwarsprofiel op 2250m
Schaal 1:200

DWP 2250m

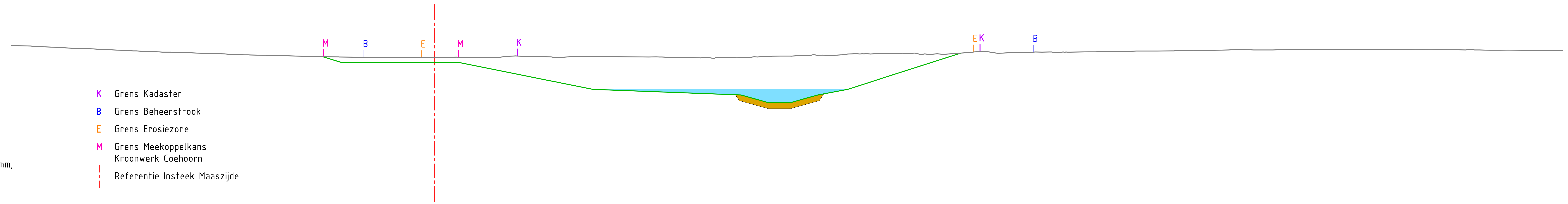

Legenda

- Bestaande Situatie Maaiveld
- Nieuwe Situatie Maaiveld
- Waterprofiel
- Aanbrengen Grind dikte 0,40m
- Aanbrengen Stortsteen 110/250mm, dikte 0,40m, op geotextiel
- K Grens Kadaster
- B Grens Beheerstrook
- E Grens Erosiezone
- M Grens Meekoppelkans Kroonwerk Coehoorn
- Referentie Insteek Maaszijde

Afstand nieuwe situatie (m)	Hoogte nieuwe situatie (m NAP)	Ontgraving (m)
-7.93	8.30	0.00
-6.64	7.90	-0.38
-3.63	7.90	-0.36
-2.57	7.90	-0.33
-1.45	7.90	-0.33
0.00	7.90	-0.33
1.03	7.90	-0.36
5.83	7.07	-1.28
8.02	6.63	-1.66
11.24	5.98	-2.31
13.43	5.90	-2.39
21.72	5.58	-2.65
23.49	5.09	-3.22
25.10	5.03	-3.31
26.54	5.40	-2.98
28.37	5.80	-2.59
30.69	6.43	-2.08
32.01	6.85	-1.67
34.64	7.69	-0.79
37.31	8.55	-0.01

Afstand bestaande situatie (m)	Hoogte bestaande situatie (m NAP)
-30.00	9.10
-29.51	9.07
-27.67	9.00
-26.66	8.97
-25.46	8.89
-24.41	8.86
-22.51	8.77
-21.35	8.71
-20.13	8.67
-19.10	8.62
-17.74	8.59
-16.22	8.53
-14.23	8.45
-13.09	8.42
-11.67	8.39
-10.61	8.36
-9.53	8.34
-7.89	8.30
-6.77	8.28
-4.09	8.25
-2.61	8.23
-1.49	8.23
0.00	8.23
1.00	8.26
2.46	8.24
3.64	8.24
4.66	8.26
5.76	8.35
8.28	8.28
9.74	8.30
12.80	8.29
15.21	8.28
16.33	8.27
17.71	8.23
18.78	8.21
19.83	8.18
21.17	8.25
22.28	8.24
23.52	8.32
24.55	8.35
25.95	8.38
27.16	8.39
28.58	8.41
29.60	8.50
30.83	8.50
31.92	8.53
33.20	8.54
34.42	8.47
35.65	8.50
36.65	8.51
37.85	8.59
38.92	8.65
39.95	8.54
41.69	8.60
43.08	8.62
44.17	8.61
46.38	8.64
47.76	8.67
48.98	8.69
50.91	8.70
52.27	8.71
53.71	8.75
54.81	8.75
55.83	8.76
57.01	8.80
58.10	8.78
59.28	8.78
60.62	8.79
62.09	8.81
63.84	8.80
64.95	8.79
66.51	8.79
67.66	8.81
69.28	8.80
70.69	8.79
71.88	8.79
73.13	8.77
74.87	8.76
76.06	8.77
77.47	8.75
79.29	8.72
80.00	8.73

Visconnectiviteit Maas
Nevengeul Grave
Rijkswaterstaat Zuid-Nederland

Getekend J. van Kesteren
Controle Q van Agten
Akkoord J. valk
Datum 19-3-2025

Dwarsprofiel op 2300m
Schaal 1:200

DWP 2300m

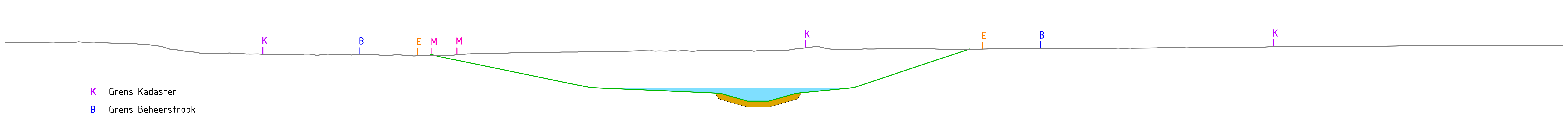

Legenda

- Bestaande Situatie Maaiveld
- Nieuwe Situatie Maaiveld
- Waterprofiel
- Aanbrengen Grind dikte 0,40m
- Aanbrengen Stortsteen 110/250mm, dikte 0,40m, op geotextiel
- K Grens Kadaster
- B Grens Beheerstrook
- E Grens Erosiezone
- M Grens Meekoppelkans Kroonwerk Coehoorn
- Referentie Insteek Maaszijde

Afstand nieuwe situatie (m)	Hoogte nieuwe situatie (m NAP)	Ontgraving (m)
0.00	8.28	+0.06
1.46	7.98	-0.27
6.32	6.98	-1.45
9.47	6.33	-2.14
10.49	6.13	-2.35
16.14	5.74	-2.80
20.50	5.55	-3.04
21.62	5.23	-3.34
22.74	5.00	-3.56
23.93	5.00	-3.60
25.12	5.34	-3.26
29.64	5.92	-2.74
36.95	8.29	-0.36
38.11	8.68	+0.02

Afstand bestaande situatie (m)	Hoogte bestaande situatie (m NAP)
-30.00	9.16
-29.90	9.16
-28.90	9.14
-27.87	9.12
-26.56	9.17
-25.52	9.14
-24.40	9.16
-23.06	9.12
-21.53	9.08
-20.14	9.01
-18.96	8.86
-17.50	8.56
-16.41	8.43
-15.37	8.37
-14.19	8.41
-12.80	8.33
-11.79	8.31
-10.58	8.28
-9.12	8.29
-8.01	8.24
-6.98	8.28
-5.86	8.30
-4.62	8.28
-3.36	8.23
-2.23	8.28
-1.14	8.19
0.00	8.22
1.34	8.25
2.65	8.33
3.86	8.35
4.89	8.36
6.17	8.43
7.20	8.44
8.42	8.44
9.48	8.47
10.53	8.49
12.05	8.50
13.41	8.52
14.76	8.56
15.91	8.54
17.12	8.57
18.59	8.53
19.82	8.57
20.94	8.61
22.10	8.58
23.33	8.58
24.59	8.59
25.82	8.69
26.93	8.82
27.93	8.73
28.99	8.62
30.03	8.68
31.33	8.69
32.58	8.71
33.87	8.69
35.62	8.69
37.01	8.65
38.05	8.66
39.87	8.70
41.06	8.71
43.22	8.71
44.84	8.72
46.54	8.71
47.59	8.73
48.60	8.75
51.30	8.76
52.37	8.78
53.38	8.76
54.80	8.78
56.45	8.79
57.74	8.80
58.75	8.81
59.96	8.84
62.50	8.85
64.08	8.86
66.00	8.89
67.50	8.88
69.22	8.92
70.26	8.90
72.44	8.92
74.32	8.91
76.18	8.92
77.30	8.92
78.48	8.90
80.00	8.91

Visconnectiviteit Maas
Nevengeul Grave
Rijkswaterstaat Zuid-Nederland

Getekend J. van Kesteren
Controle Q van Agten
Akkoord J. valk
Datum 19-3-2025

Dwarsprofiel op 2350m
Schaal 1:200

DWP 2350m

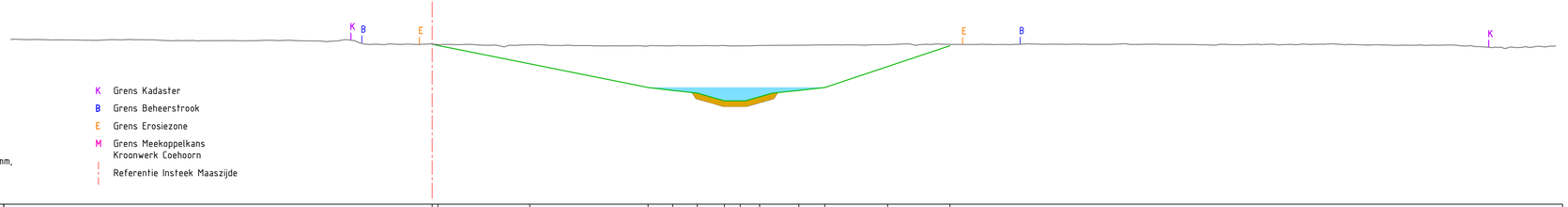

Legenda

- Bestaande Situatie Maaiveld
- Nieuwe Situatie Maaiveld
- Waterprofiel
- Aanbrengen Grind dikte 0,40m
- Aanbrengen Stortsteen 110/250mm, dikte 0,40m, op geotextiel

- K Grens Kadaster
- B Grens Beheerstrook
- E Grens Erosiezone
- M Grens Meekoppelkans Kroonwerk Coehoorn
- Referentie Insteek Maaszijde

Ontgraving (m)	-0.01 -1.35 -2.95 -3.18 -3.37 -3.93 -3.91 -3.65 -3.22 -3.02 -1.55 -0.09
Hoogte nieuwe situatie (m NAP)	8.97 7.58 5.90 5.68 5.50 4.95 4.95 5.23 5.69 5.90 7.39 8.87
Afstand nieuwe situatie (m)	0.00 6.95 15.38 17.14 18.89 20.82 21.94 23.32 26.12 27.97 32.44 36.88
Hoogte bestaande situatie (m NAP)	9.35 9.31 9.28 9.28 9.25 9.30 9.32 9.28 9.26 9.22 9.20 9.22 9.22 9.22 9.25 9.26 9.21 9.21 9.21 9.22 8.96 8.94 8.96 8.96 8.98 8.97 8.95 8.92 8.92 8.90 8.94 8.89 8.90 8.88 8.85 8.85 8.87 8.87 8.88 8.86 8.87 8.85 8.86 8.89 8.89 8.91 8.93 8.93 8.93 8.94 8.98 8.89 8.96 8.96 8.95 8.97 8.96 8.97 8.99 8.98 8.98 8.96 9.01 8.97 8.96 8.96 8.95 8.92 8.96 8.93 8.97 8.97 8.96 8.99 8.98 8.94 8.93 8.94 8.89 8.90 8.91 8.91 8.85 8.81 8.75 8.68 8.75 8.82 8.82
Afstand bestaande situatie (m)	-30.00 -29.01 -28.04 -26.72 -25.47 -23.81 -22.75 -21.55 -20.49 -19.39 -17.84 -16.68 -15.59 -13.73 -12.63 -11.21 -10.19 -9.12 -8.05 -6.74 -5.51 -4.49 -3.41 -2.26 -1.21 0.00 1.01 2.03 3.23 4.49 5.50 7.14 8.43 9.54 10.69 12.24 13.32 14.82 16.18 17.44 18.75 19.85 21.19 22.32 23.53 24.91 26.26 27.72 28.88 30.17 31.41 33.20 34.41 35.60 36.76 37.98 39.12 40.47 41.88 43.08 44.35 46.04 47.98 49.34 50.79 51.79 52.85 54.24 55.42 56.53 57.66 58.88 59.93 60.97 62.04 63.28 65.06 66.20 67.28 68.63 69.90 71.09 72.15 73.23 74.26 75.30 76.31 77.64 78.82 79.88

Visconnectiviteit Maas
Nevengeul Grave
Rijkswaterstaat Zuid-Nederland

Getekend J. van Kesteren
Controle Q van Agten
Akkoord J. valk
Datum 19-3-2025

Dwarsprofiel op 2400m
Schaal 1:200

DWP 2400m

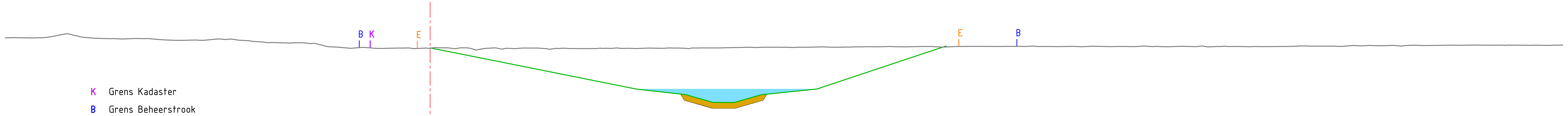

Legenda

- Bestaande Situatie Maaiveld
- Nieuwe Situatie Maaiveld
- Waterprofiel
- Aanbrengen Grind dikte 0,40m
- Aanbrengen Stortsteen 110/250mm, dikte 0,40m, op geotextiel
- K Grens Kadaster
- B Grens Beheerstrook
- E Grens Erosiezone
- M Grens Meekoppelkans Kroonwerk Coehoorn
- Referentie Insteek Maaszijde

Afstand nieuwe situatie (m)	Hoogte nieuwe situatie (m NAP)	Ontgraving (m)
0.00	8.76	+0.02
2.28	8.31	-0.46
14.55	5.85	-2.87
18.07	5.45	-3.28
19.99	4.90	-3.86
21.37	4.90	-3.88
23.42	5.45	-3.35
27.33	5.85	-2.97
28.45	6.23	-2.59
36.45	8.89	+0.06

Afstand bestaande situatie (m)	Hoogte bestaande situatie (m NAP)
-30.00	9.47
-29.35	9.48
-27.86	9.48
-26.78	9.55
-25.06	9.64
-23.63	9.45
-22.36	9.42
-21.21	9.41
-19.91	9.42
-18.75	9.33
-17.02	9.31
-15.96	9.30
-14.84	9.39
-13.52	9.31
-11.90	9.19
-10.78	9.13
-9.47	9.12
-8.14	9.08
-6.57	8.82
-4.77	8.80
-3.26	8.73
-2.25	8.75
-1.19	8.71
0.00	8.74
1.18	8.77
2.22	8.77
3.26	8.60
4.47	8.76
5.74	8.73
7.34	8.75
8.41	8.67
9.76	8.73
10.85	8.71
12.01	8.74
13.20	8.76
14.56	8.72
15.85	8.75
16.93	8.76
18.02	8.73
19.06	8.76
20.31	8.76
21.47	8.78
22.49	8.81
23.68	8.81
24.76	8.81
25.78	8.79
27.44	8.83
28.86	8.81
30.09	8.84
31.57	8.84
32.86	8.84
33.95	8.84
35.43	8.86
36.80	8.84
38.41	8.87
39.58	8.86
40.78	8.87
42.02	8.86
43.61	8.86
45.41	8.87
46.44	8.86
47.59	8.86
48.65	8.86
49.75	8.86
51.01	8.85
52.16	8.85
53.31	8.87
54.52	8.90
55.59	8.86
57.17	8.86
58.21	8.86
60.08	8.86
61.51	8.90
63.73	8.88
65.18	8.92
66.21	8.93
67.97	8.94
69.29	8.94
71.58	8.95
73.04	8.95
74.75	8.95
75.89	8.96
76.97	8.95
78.26	8.95
79.46	8.95
80.00	8.96

Visconnectiviteit Maas
Nevengeul Grave
Rijkswaterstaat Zuid-Nederland

DWP 2450m

Getekend J. van Kesteren
Controle Q van Agten
Akkoord J. valk
Datum 19-3-2025

Dwarsprofiel op 2450m
Schaal 1:200

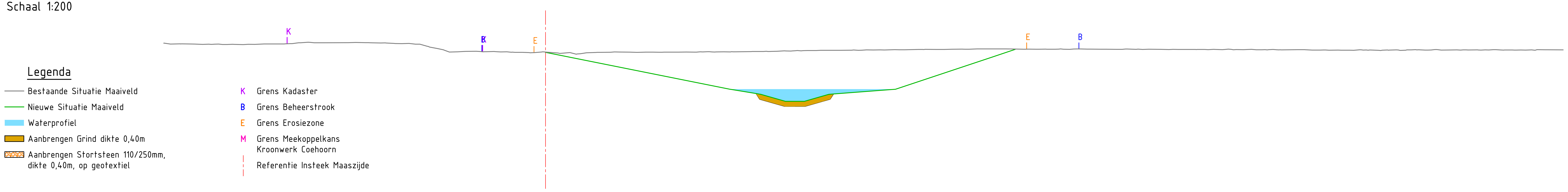

Ontgraving (m)	-0.02	-0.25	-2.94	-3.37	-3.97	-3.99	-3.47	-3.14	-0.65	-0.02
Hoogte nieuwe situatie (m NAP)	8.72	8.42	5.82	5.42	4.87	4.87	5.41	5.78	8.34	8.95
Afstand nieuwe situatie (m)	0.00	1.48	14.51	16.93	18.86	20.36	22.25	27.04	35.09	36.93

Afstand bestaande situatie (m)	Hoogte bestaande situatie (m NAP)
-30.00	9.44
-29.47	9.37
-28.04	9.38
-26.95	9.35
-25.69	9.37
-24.44	9.35
-23.36	9.35
-21.91	9.38
-19.53	9.45
-18.50	9.50
-17.43	9.47
-14.92	9.49
-13.76	9.47
-12.56	9.46
-11.27	9.40
-9.88	9.36
-8.52	9.02
-7.51	8.74
-6.26	8.79
-4.66	8.77
-3.52	8.75
-2.39	8.72
-1.20	8.69
0.00	8.74
1.14	8.63
2.42	8.57
3.97	8.71
5.12	8.72
6.58	8.74
7.88	8.73
8.94	8.72
10.36	8.74
11.75	8.73
12.89	8.76
14.01	8.76
16.17	8.78
17.36	8.80
18.77	8.83
19.80	8.86
21.28	8.86
22.55	8.88
24.08	8.89
25.24	8.91
26.32	8.91
27.45	8.92
29.31	8.94
30.72	8.95
31.97	8.96
33.00	8.96
34.23	8.99
35.72	8.98
36.83	8.98
37.97	8.97
39.32	8.97
40.36	8.97
41.52	8.98
42.61	8.97
43.69	8.96
44.87	8.95
46.44	8.95
47.51	8.96
49.01	8.94
50.76	8.94
51.80	8.94
53.21	8.93
54.31	8.93
55.50	8.95
56.58	8.93
57.66	8.91
59.16	8.93
60.28	8.89
61.31	8.90
62.32	8.90
63.53	8.88
64.67	8.89
65.76	8.88
66.90	8.91
68.06	8.92
69.16	8.90
70.42	8.90
71.64	8.91
73.20	8.91
74.51	8.93
76.01	8.90
77.04	8.90
78.57	8.92
80.00	8.91

Visconnectiviteit Maas
Nevengeul Grave
Rijkswaterstaat Zuid-Nederland

Getekend J. van Kesteren
Controle Q van Agten
Akkoord J. valk
Datum 19-3-2025

Dwarsprofiel op 2500m
Schaal 1:200

DWP 2500m

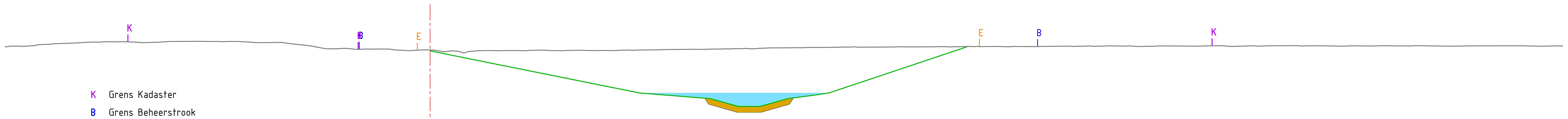

Legenda

- Bestaande Situatie Maaiveld
- Nieuwe Situatie Maaiveld
- Waterprofiel
- Aanbrengen Grind dikte 0,40m
- Aanbrengen Stortsteen 110/250mm, dikte 0,40m, op geotextiel
- K Grens Kadaster
- B Grens Beheerstrook
- E Grens Erosiezone
- M Grens Meekoppelkans Kroonwerk Coehoorn
- Referentie Insteek Maaszijde

Afstand nieuwe situatie (m)	Hoogte nieuwe situatie (m NAP)	Ontgraving (m)
0.00	8.74	-0.06
3.15	8.11	-0.62
14.80	5.78	-3.02
19.79	5.38	-3.48
21.43	4.92	-3.96
22.54	4.83	-4.07
24.67	5.21	-3.74
27.22	5.63	-3.36
32.32	7.16	-1.85
37.91	9.02	-0.02

Afstand bestaande situatie (m)	Hoogte bestaande situatie (m NAP)
-30.00	9.03
-28.77	9.06
-27.74	9.15
-26.58	9.24
-24.93	9.30
-23.74	9.36
-22.69	9.38
-21.57	9.39
-20.33	9.32
-19.05	9.36
-18.01	9.40
-16.16	9.41
-14.74	9.38
-13.53	9.40
-12.50	9.34
-11.22	9.33
-9.67	9.22
-8.19	9.05
-6.89	8.89
-5.58	8.88
-4.46	8.87
-3.45	8.87
-2.23	8.80
-1.21	8.76
0.00	8.80
1.13	8.68
2.13	8.68
3.30	8.75
4.54	8.76
5.58	8.77
6.92	8.76
8.68	8.76
10.52	8.78
11.71	8.76
13.10	8.76
14.35	8.79
16.23	8.82
17.79	8.85
19.13	8.85
20.20	8.87
21.60	8.89
22.71	8.88
23.77	8.94
24.86	8.95
26.28	8.97
27.76	8.98
28.96	8.99
30.25	8.99
31.54	9.01
32.68	9.01
33.85	9.02
35.70	9.03
36.80	9.02
38.12	9.05
39.47	9.05
40.95	9.03
42.04	9.04
43.46	9.06
44.88	9.07
46.02	9.06
47.27	9.07
48.30	9.08
49.45	9.09
50.73	9.06
52.91	9.08
53.98	9.07
55.09	9.10
56.50	9.06
57.58	9.08
59.20	9.10
60.36	9.10
61.56	9.07
63.02	9.10
64.26	9.07
65.87	9.09
67.25	9.10
69.06	9.09
70.28	9.10
71.34	9.08
72.97	9.08
74.83	9.10
75.87	9.10
77.28	9.10
78.33	9.07
79.50	9.09
80.00	9.09

Visconnectiviteit Maas
Nevengeul Grave
Rijkswaterstaat Zuid-Nederland

Getekend J. van Kesteren
Controle Q van Agten
Akkoord J. valk
Datum 19-3-2025

Dwarsprofiel op 2550m
Schaal 1:200

DWP 2550m

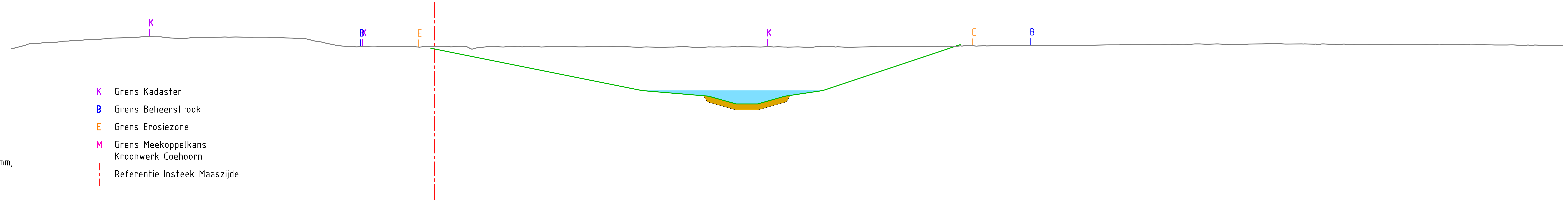

Legenda

- Bestaande Situatie Maaiveld
- Nieuwe Situatie Maaiveld
- Waterprofiel
- Aanbrengen Grind dikte 0,40m
- Aanbrengen Stortsteen 110/250mm, dikte 0,40m, op geotextiel
- K Grens Kadaster
- B Grens Beheerstrook
- E Grens Erosiezone
- M Grens Meekoppelkans Kroonwerk Coehoorn
- Referentie Insteek Maaszijde

Afstand nieuwe situatie (m)	Hoogte nieuwe situatie (m NAP)	Ontgraving (m)
-0.25	8.73	-0.12
0.00	8.68	-0.17
2.32	8.22	-0.61
14.73	5.74	-3.08
19.46	5.34	-3.49
21.40	4.79	-4.05
22.54	4.79	-4.04
24.86	5.34	-3.48
27.19	5.68	-3.15
35.95	8.54	-0.32
37.28	8.98	+0.08

Afstand bestaande situatie (m)	Hoogte bestaande situatie (m NAP)
-30.00	8.69
-29.90	8.72
-28.85	9.01
-27.73	9.12
-26.35	9.24
-25.20	9.29
-23.90	9.36
-22.84	9.46
-21.52	9.48
-20.50	9.55
-19.41	9.54
-18.40	9.45
-17.38	9.47
-16.22	9.50
-14.07	9.53
-12.81	9.53
-11.38	9.49
-10.09	9.45
-9.03	9.39
-7.82	9.13
-6.80	8.91
-5.30	8.84
-4.21	8.89
-3.04	8.85
-1.06	8.81
0.00	8.86
1.09	8.83
2.28	8.84
3.31	8.80
4.89	8.82
5.92	8.85
7.25	8.85
8.39	8.86
10.24	8.82
11.28	8.86
12.33	8.84
13.36	8.84
14.44	8.81
15.95	8.80
16.98	8.82
18.40	8.80
19.44	8.82
20.48	8.82
21.87	8.83
23.10	8.82
24.36	8.84
25.72	8.82
26.87	8.81
27.99	8.87
29.09	8.81
30.13	8.82
31.30	8.84
32.61	8.85
33.68	8.86
34.81	8.87
36.20	8.84
37.29	8.91
38.42	8.89
39.68	8.90
40.92	8.92
41.96	8.91
43.59	8.93
45.26	8.94
46.65	8.96
47.87	8.97
49.36	8.99
50.69	9.01
51.73	8.98
53.11	9.01
54.27	9.04
55.46	9.04
56.55	9.01
57.64	9.02
58.65	9.04
60.02	9.05
61.53	9.04
62.69	9.00
63.84	9.02
64.89	8.99
66.09	8.99
67.24	9.01
68.27	9.00
69.38	9.01
70.66	9.00
71.92	9.00
72.97	8.98
74.09	8.99
75.19	8.96
76.42	8.97
77.43	8.96
78.52	8.92
79.63	8.94
80.00	8.92

Visconnectiviteit Maas
Nevengeul Grave
Rijkswaterstaat Zuid-Nederland

Getekend J. van Kesteren
Controle Q. van Agten
Akkoord J. valk
Datum 19-3-2025

Dwarsprofiel op 2600m
Schaal 1:200

DWP 2600m

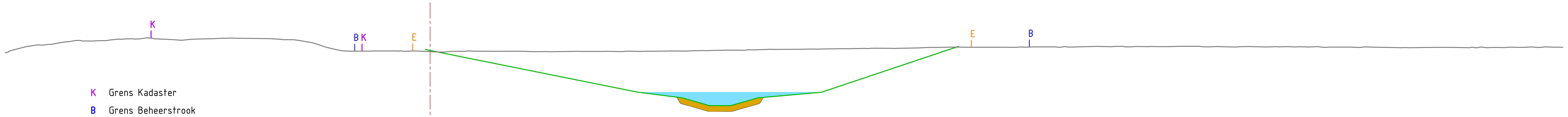

Legenda

- Bestaande Situatie Maaiveld
- Nieuwe Situatie Maaiveld
- Waterprofiel
- Aanbrengen Grind dikte 0,40m
- Aanbrengen Stortsteen 110/250mm, dikte 0,40m, op geotextiel
- K Grens Kadaster
- B Grens Beheerstrook
- E Grens Erosiezone
- M Grens Meekoppelkans Kroonwerk Coehoorn
- Referentie Insteek Maaszijde

Afstand nieuwe situatie (m)	Hoogte nieuwe situatie (m NAP)	Ontgraving (m)
-0.33	8.70	+0.13
0.00	8.63	+0.08
2.82	8.07	-0.53
14.68	5.70	-2.87
17.14	5.38	-3.22
19.26	4.88	-3.74
20.49	4.75	-3.90
22.49	5.10	-3.58
25.99	5.54	-3.17
27.67	5.70	-3.04
31.31	6.91	-1.88
37.33	8.92	+0.05

Afstand bestaande situatie (m)	Hoogte bestaande situatie (m NAP)
-30.00	8.48
-29.66	8.61
-28.47	8.91
-27.41	9.00
-26.36	9.14
-25.04	9.33
-23.93	9.29
-22.63	9.37
-21.54	9.45
-20.43	9.47
-19.19	9.44
-18.17	9.39
-16.66	9.43
-15.35	9.46
-14.15	9.50
-13.13	9.49
-11.73	9.47
-10.37	9.39
-9.03	9.30
-7.80	9.01
-6.77	8.73
-5.60	8.58
-3.27	8.59
-2.25	8.59
-1.20	8.60
0.00	8.55
1.03	8.52
2.06	8.57
3.15	8.58
4.57	8.57
6.32	8.58
7.52	8.54
8.57	8.55
9.91	8.56
11.39	8.57
13.35	8.56
14.81	8.56
16.66	8.59
18.17	8.59
19.40	8.62
21.16	8.66
22.25	8.65
23.28	8.69
24.44	8.70
26.05	8.71
27.07	8.73
28.61	8.75
30.05	8.76
31.08	8.78
32.48	8.79
34.42	8.81
36.13	8.85
38.01	8.86
39.53	8.86
40.60	8.86
41.77	8.88
42.92	8.88
44.17	8.88
45.76	8.89
47.07	8.92
48.07	8.90
49.13	8.89
50.81	8.91
52.29	8.90
53.30	8.93
54.32	8.93
55.59	8.91
57.02	8.88
58.15	8.91
59.16	8.88
60.60	8.90
61.86	8.89
63.06	8.86
64.70	8.87
65.79	8.85
66.81	8.86
67.84	8.85
68.92	8.83
70.26	8.84
71.44	8.85
72.99	8.84
74.19	8.87
75.44	8.85
76.82	8.85
77.92	8.88
79.50	8.86
80.00	8.86

Visconnectiviteit Maas
Nevengeul Grave
Rijkswaterstaat Zuid-Nederland

Getekend J. van Kesteren
Controle Q van Agten
Akkoord J. valk
Datum 19-3-2025

Dwarsprofiel op 2650m
Schaal 1:200

DWP 2650m

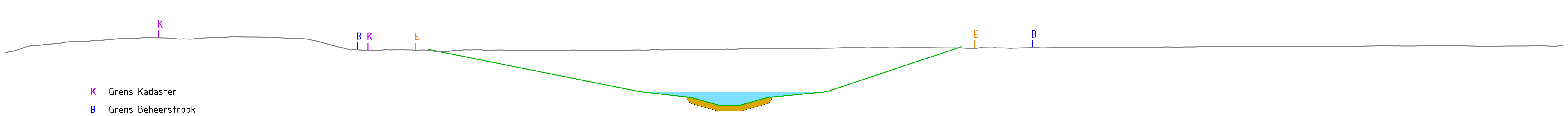

Legenda

- Bestaande Situatie Maaiveld
- Nieuwe Situatie Maaiveld
- Waterprofiel
- Aanbrengen Grind dikte 0,40m
- Aanbrengen Stortsteen 110/250mm, dikte 0,40m, op geotextiel
- K Grens Kadaster
- B Grens Beheerstrook
- E Grens Erosiezone
- M Grens Meekoppelkans Kroonwerk Coehoorn
- Referentie Insteek Maaszijde

Ontgraving (m)	Hoogte nieuwe situatie (m NAP)	Afstand nieuwe situatie (m)
+0.07 / 0.06	8.66 / 8.59	-0.16 / 0.00
-2.96	5.66	14.89
-3.40	5.26	18.47
-3.81	4.85	19.88
-3.97	4.71	21.13
-3.46	5.26	23.85
-3.12	5.61	27.58
-0.28	8.48	36.44
+0.09	8.85	37.55

Hoogte bestaande situatie (m NAP)	Afstand bestaande situatie (m)
8.45	-30.00
8.65	-29.06
8.94	-28.02
9.04	-26.70
9.18	-25.61
9.22	-24.38
9.37	-22.47
9.43	-21.21
9.49	-19.99
9.46	-18.58
9.40	-17.39
9.43	-16.37
9.49	-15.26
9.54	-14.06
9.53	-12.64
9.52	-11.20
9.44	-9.74
9.40	-8.73
9.13	-7.58
8.74	-6.06
8.61	-4.74
8.60	-3.50
8.63	-2.43
8.61	-1.22
8.58	0.00
8.52	1.14
8.62	2.48
8.63	3.58
8.62	4.75
8.59	6.12
8.61	7.16
8.60	8.62
8.60	9.86
8.60	11.33
8.61	12.34
8.61	13.41
8.62	14.78
8.62	16.06
8.64	17.09
8.66	18.24
8.66	19.75
8.68	20.82
8.72	22.40
8.71	23.67
8.72	25.88
8.74	27.23
8.75	28.47
8.77	29.74
8.76	30.89
8.78	31.94
8.77	33.42
8.77	35.18
8.76	36.28
8.76	37.46
8.74	38.54
8.76	39.72
8.75	40.99
8.77	42.41
8.77	44.00
8.78	45.67
8.77	46.73
8.80	47.76
8.80	49.17
8.81	51.18
8.82	52.91
8.83	53.98
8.84	55.65
8.84	56.81
8.84	57.86
8.85	59.72
8.85	60.84
8.87	63.31
8.87	64.72
8.90	66.54
8.90	67.88
8.90	68.89
8.90	70.26
8.91	71.38
8.90	72.96
8.88	74.65
8.89	76.06
8.89	77.37
8.91	78.49
8.88	79.50
8.91	80.00

Visconnectiviteit Maas
Nevengeul Grave
Rijkswaterstaat Zuid-Nederland

Getekend J. van Kesteren
Controle Q van Agten
Akkoord J. valk
Datum 19-3-2025

Dwarsprofiel op 2700m
Schaal 1:200

DWP 2700m

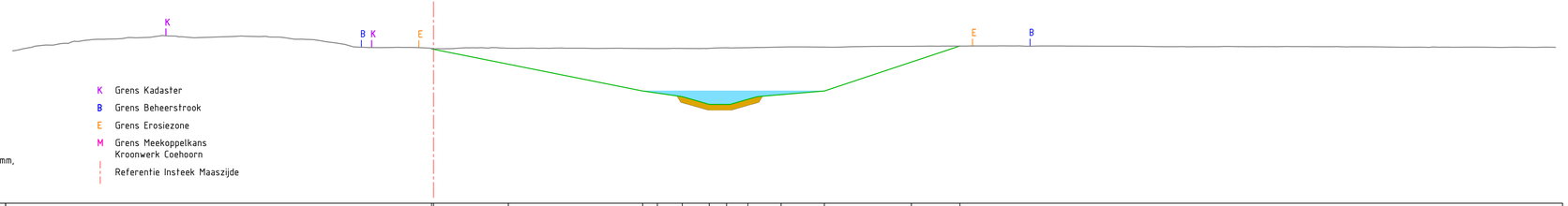

Legenda

- Bestaande Situatie Maaiveld
- Nieuwe Situatie Maaiveld
- Waterprofiel
- Aanbrengen Grind dikte 0,40m
- Aanbrengen Stortsteen 110/250mm, dikte 0,40m, op geotextiel

- K Grens Kadaster
- B Grens Beheerstrook
- E Grens Erosiezone
- M Grens Meekoppelkans Kroonwerk Coehoorn
- Referentie Insteek Maaszijde

Ontgraving (m)	-0.04 -1.14 -3.04 -3.19 -3.45 -4.00 -4.04 -3.69 -3.40 -3.14 -1.13 -0.01
Hoogte nieuwe situatie (m NAP)	8.62 7.53 5.61 5.47 5.21 4.66 4.66 5.02 5.36 5.61 7.68 8.84
Afstand nieuwe situatie (m)	0.00 5.34 14.92 15.96 17.74 19.67 20.90 22.42 24.79 27.87 34.07 37.54
Hoogte bestaande situatie (m NAP)	8.51 8.75 8.90 9.00 9.16 9.29 9.33 9.36 9.42 9.47 9.56 9.50 9.43 9.41 9.53 9.48 9.42 9.32 9.26 9.09 8.87 8.75 8.72 8.73 8.72 8.64 8.64 8.70 8.70 8.69 8.67 8.66 8.69 8.67 8.66 8.67 8.66 8.65 8.67 8.65 8.69 8.69 8.71 8.75 8.77 8.75 8.78 8.80 8.81 8.81 8.83 8.83 8.83 8.84 8.84 8.82 8.84 8.82 8.82 8.82 8.81 8.79 8.79 8.79 8.79 8.79 8.79 8.79 8.80 8.79 8.79 8.77 8.78 8.77 8.75 8.75 8.77 8.75 8.75 8.74 8.75 8.73 8.74
Afstand bestaande situatie (m)	-29.00 -28.65 -27.64 -26.56 -25.36 -24.36 -23.28 -22.20 -21.19 -20.10 -19.02 -17.97 -16.88 -15.65 -13.40 -11.72 -10.56 -9.39 -8.39 -7.24 -6.04 -4.96 -3.67 -2.42 -1.01 0.00 1.31 2.45 3.65 4.70 6.11 7.40 9.11 10.37 11.44 13.37 14.57 15.73 17.14 19.08 20.09 21.24 22.26 23.31 24.44 26.29 28.14 29.89 31.17 32.71 34.11 35.55 36.88 38.04 39.90 41.45 42.60 44.02 45.16 47.53 49.20 50.58 51.79 52.87 54.63 56.01 57.18 58.64 59.82 60.88 61.89 64.09 65.18 66.41 67.51 68.70 70.15 71.27 72.35 73.71 75.31 77.11 78.49 80.00

Visconnectiviteit Maas
Nevengeul Grave
Rijkswaterstaat Zuid-Nederland

DWP 2750m

Getekend J. van Kesteren
Controle Q van Agten
Akkoord J. valk
Datum 19-3-2025

Dwarsprofiel op 2750m
Schaal 1:200

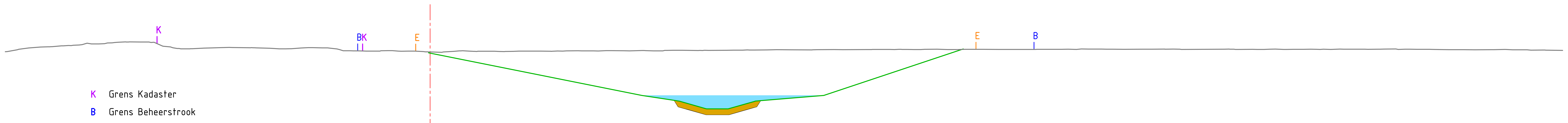

Legenda

- Bestaande Situatie Maaiveld
- Nieuwe Situatie Maaiveld
- Waterprofiel
- Aanbrengen Grind dikte 0,40m
- Aanbrengen Stortsteen 110/250mm, dikte 0,40m, op geotextiel
- K Grens Kadaster
- B Grens Beheerstrook
- E Grens Erosiezone
- M Grens Meekoppelkans Kroonwerk Coehoorn
- Referentie Insteek Maaszijde

Afstand nieuwe situatie (m)	Hoogte nieuwe situatie (m NAP)	Ontgraving (m)
-0.01 / 0.00	8.59 / 8.57	-0.07 / -0.09
14.96	5.57	-3.18
17.58	5.18	-3.59
19.50	4.64	-4.12
21.02	4.62	-4.15
22.88	5.14	-3.64
27.60	5.56	-3.26
37.39 / 37.66	8.77 / 8.86	-0.06 / +0.03

Afstand bestaande situatie (m)	Hoogte bestaande situatie (m NAP)
-30.00 / -29.89	8.66 / 8.68
-28.38	8.93
-26.98	9.02
-25.89	9.08
-24.57	9.17
-23.41	9.21
-22.26	9.32
-21.21	9.36
-19.99	9.35
-18.86	9.06
-17.86	8.90
-16.79	8.88
-15.35	8.93
-13.95	8.96
-12.26	8.94
-11.03	8.90
-9.79	8.87
-8.28	8.96
-6.72	8.88
-5.65	8.74
-4.51	8.71
-3.48	8.73
-2.24	8.71
-1.07	8.71
0.00	8.65
1.68	8.69
2.92	8.70
3.97	8.70
5.25	8.67
6.28	8.71
7.64	8.71
9.02	8.72
10.45	8.73
11.55	8.72
12.63	8.75
13.71	8.73
14.99	8.75
16.43	8.73
17.83	8.77
18.95	8.75
20.98	8.77
22.08	8.78
23.80	8.80
25.50	8.80
26.98	8.80
28.53	8.82
30.83	8.82
32.48	8.83
33.52	8.83
34.66	8.82
35.83	8.84
37.26	8.82
39.07	8.83
40.17	8.83
41.40	8.83
42.73	8.83
44.32	8.84
45.66	8.83
47.01	8.85
48.18	8.84
50.34	8.84
51.90	8.85
52.96	8.85
54.64	8.84
56.11	8.84
57.13	8.83
58.44	8.82
59.71	8.85
60.96	8.84
62.22	8.84
63.62	8.83
64.72	8.84
66.02	8.84
67.09	8.84
68.19	8.86
69.21	8.84
70.59	8.83
71.98	8.81
72.99	8.81
75.00	8.81
76.46	8.80
77.48	8.80
78.61	8.78
80.00	8.76

Visconnectiviteit Maas
Nevengeul Grave
Rijkswaterstaat Zuid-Nederland

Getekend J. van Kesteren
Controle Q van Agten
Akkoord J. valk
Datum 19-3-2025

Dwarsprofiel op 2800m
Schaal 1:200

DWP 2800m

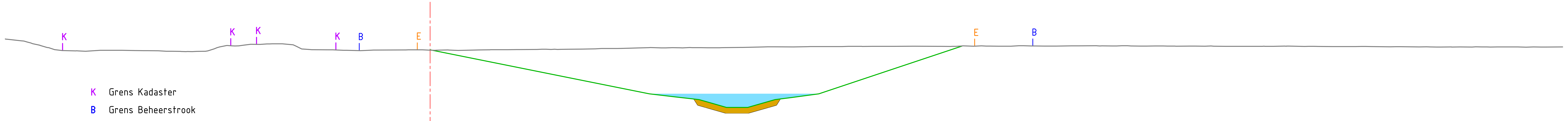

Legenda

- Bestaande Situatie Maaiveld
- Nieuwe Situatie Maaiveld
- Waterprofiel
- Aanbrengen Grind dikte 0,40m
- Aanbrengen Stortsteen 110/250mm, dikte 0,40m, op geotextiel
- K Grens Kadaster
- B Grens Beheerstrook
- E Grens Erosiezone
- M Grens Meekoppelkans Kroonwerk Coehoorn
- Referentie Insteek Maaszijde

Afstand nieuwe situatie (m)	Hoogte nieuwe situatie (m NAP)	Ontgraving (m)
0.00	8.64	+0.02
9.14	6.81	-1.86
15.49	5.54	-3.26
17.35	5.32	-3.47
19.00	5.14	-3.66
20.93	4.59	-4.21
22.00	4.59	-4.22
23.15	4.79	-4.05
24.37	5.14	-3.71
25.52	5.28	-3.57
27.46	5.54	-3.33
32.35	7.16	-1.72
37.57	8.90	-0.01

Afstand bestaande situatie (m)	Hoogte bestaande situatie (m NAP)
-30.00 / -29.80	9.40 / 9.39
-28.07	9.07
-27.04	8.80
-25.99	8.59
-24.33	8.54
-23.27	8.60
-21.75	8.61
-19.97	8.58
-18.22	8.54
-16.81	8.51
-15.70	8.56
-14.33	8.95
-13.15	8.97
-12.01	9.02
-10.71	9.07
-9.45	8.90
-8.37	8.65
-7.20	8.64
-6.10	8.61
-4.90	8.59
-3.82	8.62
-1.54	8.64
0.00	8.61
1.25	8.63
3.47	8.63
5.48	8.65
7.55	8.67
8.55	8.66
9.88	8.68
11.21	8.70
13.22	8.73
14.24	8.76
15.46	8.80
16.64	8.77
17.83	8.77
19.12	8.80
20.42	8.78
21.95	8.81
23.57	8.85
25.67	8.85
26.86	8.87
28.70	8.87
30.48	8.88
31.99	8.88
34.09	8.90
35.89	8.89
37.15	8.89
38.40	8.90
39.42	8.91
40.76	8.90
41.92	8.92
43.38	8.90
45.34	8.92
47.06	8.93
48.18	8.91
49.27	8.93
50.61	8.91
51.79	8.91
53.65	8.90
54.73	8.89
56.18	8.89
57.41	8.88
58.78	8.89
60.36	8.90
61.78	8.88
62.79	8.87
64.13	8.87
65.35	8.87
66.47	8.87
67.81	8.85
69.86	8.85
71.11	8.84
72.15	8.84
73.60	8.84
74.65	8.85
76.14	8.85
77.42	8.83
78.47	8.83
79.05 / 80.00	8.84 / 8.84

Visconnectiviteit Maas
Nevengeul Grave
Rijkswaterstaat Zuid-Nederland

DWP 2850m

Getekend J. van Kesteren
Controle Q. van Agten
Akkoord J. valk
Datum 19-3-2025

Dwarsprofiel op 2850m
Schaal 1:200

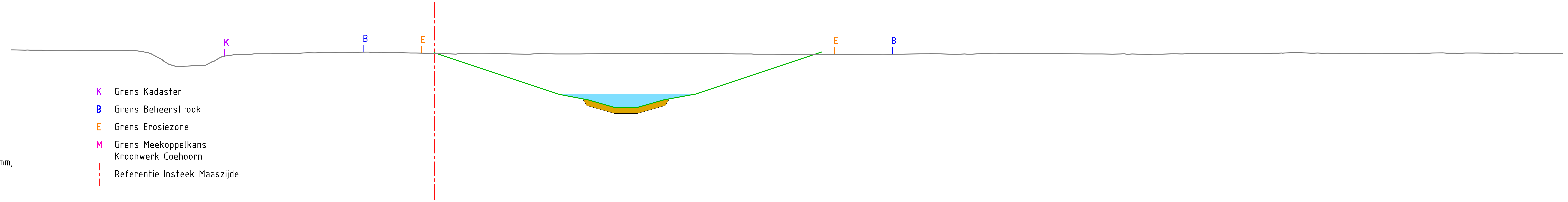

Legenda

- Bestaande Situatie Maaiveld
- Nieuwe Situatie Maaiveld
- Waterprofiel
- Aanbrengen Grind dikte 0,40m
- Aanbrengen Stortsteen 110/250mm, dikte 0,40m, op geotextiel
- K Grens Kadaster
- B Grens Beheerstrook
- E Grens Erosiezone
- M Grens Meekoppelkans Kroonwerk Coehoorn
- Referentie Insteek Maaszijde

Afstand nieuwe situatie (m)	Hoogte nieuwe situatie (m NAP)	Ontgraving (m)
0.00	8.41	+0.04
1.90	7.78	-0.57
8.80	5.48	-2.85
10.91	5.08	-3.25
12.49	4.63	-3.73
13.58	4.53	-3.83
15.93	4.99	-3.37
18.11	5.41	-2.94
26.03	7.99	-0.32
27.47	8.47	+0.16

Afstand bestaande situatie (m)	Hoogte bestaande situatie (m NAP)
-30.00	8.62
-29.80	8.62
-28.23	8.60
-27.21	8.59
-26.18	8.57
-25.17	8.56
-23.87	8.55
-22.77	8.58
-20.88	8.52
-19.31	7.93
-18.26	7.44
-16.26	7.51
-15.08	8.12
-13.99	8.31
-12.74	8.33
-11.02	8.37
-9.77	8.37
-8.47	8.40
-7.00	8.41
-5.70	8.45
-3.79	8.45
-2.57	8.42
-1.30	8.39
0.00	8.37
1.54	8.32
3.29	8.33
4.97	8.35
6.41	8.32
7.41	8.35
8.60	8.33
9.92	8.33
12.04	8.34
13.73	8.37
14.78	8.35
15.97	8.35
18.15	8.36
19.16	8.35
20.77	8.34
22.47	8.32
24.05	8.32
25.53	8.30
26.83	8.31
28.87	8.29
30.45	8.31
31.55	8.31
32.71	8.31
33.96	8.33
35.04	8.34
36.47	8.32
37.59	8.32
39.00	8.35
40.75	8.36
41.94	8.35
43.26	8.36
46.19	8.33
47.33	8.33
48.68	8.33
50.69	8.30
52.42	8.34
53.60	8.36
55.08	8.36
56.08	8.35
57.21	8.37
58.22	8.38
59.45	8.38
60.71	8.42
62.13	8.38
63.32	8.37
64.63	8.36
65.68	8.38
66.99	8.36
68.58	8.38
69.88	8.38
71.50	8.41
72.73	8.38
74.00	8.39
75.14	8.38
76.17	8.37
77.51	8.38
78.68	8.36
79.76	8.35
80.00	8.36

Visconnectiviteit Maas
Nevengeul Grave
Rijkswaterstaat Zuid-Nederland

Getekend J. van Kesteren
Controle Q van Agten
Akkoord J. valk
Datum 19-3-2025

Dwarsprofiel op 2900m
Schaal 1:200

DWP 2900m

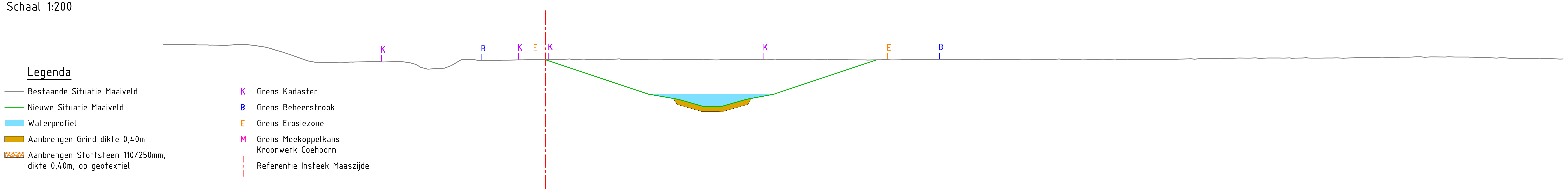

Ontgraving (m)	-0.03	-0.65	-2.75	-3.13	-3.64	-3.66	-3.12	-2.70	-0.01
Hoogte nieuwe situatie (m NAP)	8.15	7.56	5.44	5.04	4.52	4.49	5.04	5.44	8.12
Afstand nieuwe situatie (m)	0.00	1.77	8.11	10.45	12.29	13.87	15.80	17.94	25.99

Afstand bestaande situatie (m)	Hoogte bestaande situatie (m NAP)
-30.00 / -29.99	9.34
-28.42	9.34
-27.31	9.31
-25.74	9.29
-24.61	9.31
-23.50	9.34
-22.06	9.15
-20.62	8.74
-19.32	8.29
-18.01	7.96
-16.16	7.97
-15.02	7.97
-13.87	7.99
-12.79	7.98
-11.46	8.00
-10.22	7.80
-9.20	7.41
-7.92	7.50
-6.77	8.06
-5.73	8.17
-4.64	8.09
-3.04	8.12
-1.71	8.14
0.00	8.18
1.07	8.17
2.51	8.18
3.82	8.18
4.88	8.19
5.94	8.18
7.12	8.19
8.20	8.19
9.34	8.19
10.53	8.17
11.58	8.15
12.59	8.15
14.07	8.17
15.23	8.16
16.23	8.17
17.36	8.14
18.38	8.17
19.88	8.17
20.92	8.19
22.00	8.19
23.03	8.17
25.20	8.13
26.39	8.14
27.94	8.14
29.48	8.18
30.76	8.17
32.37	8.17
33.76	8.18
34.76	8.19
35.84	8.18
36.91	8.16
38.08	8.19
39.55	8.17
40.65	8.17
41.79	8.15
42.87	8.18
44.25	8.19
45.65	8.18
46.79	8.18
48.04	8.18
49.08	8.17
50.30	8.21
51.37	8.22
52.37	8.25
53.89	8.26
55.13	8.28
56.61	8.28
57.67	8.28
58.71	8.27
59.83	8.31
61.39	8.29
62.74	8.27
63.87	8.31
64.87	8.32
66.10	8.35
67.22	8.35
68.44	8.38
69.55	8.37
70.74	8.37
72.10	8.36
73.13	8.34
74.79	8.28
75.87	8.26
77.08	8.23
78.15	8.21
79.41	8.22
80.00	8.21

Visconnectiviteit Maas
Nevengeul Grave
Rijkswaterstaat Zuid-Nederland

Getekend J. van Kesteren
Controle Q van Agten
Akkoord J. valk
Datum 19-3-2025

Dwarsprofiel op 2950m
Schaal 1:200

DWP 2950m

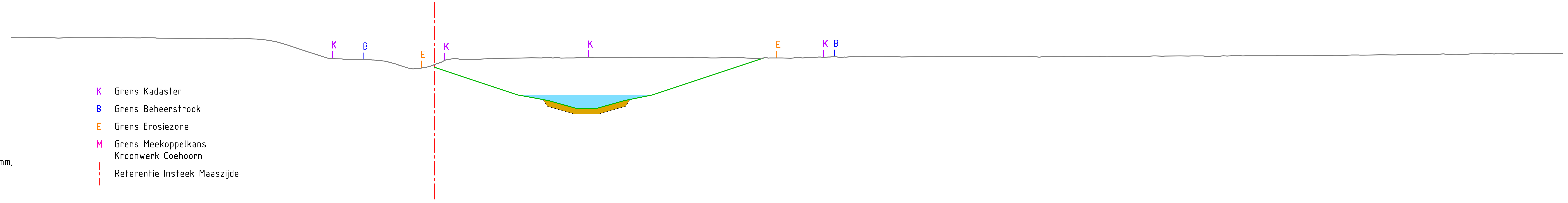

Legenda

- Bestaande Situatie Maaiveld
- Nieuwe Situatie Maaiveld
- Waterprofiel
- Aanbrengen Grind dikte 0,40m
- Aanbrengen Stortsteen 110/250mm, dikte 0,40m, op geotextiel
- K Grens Kadaster
- B Grens Beheerstrook
- E Grens Erosiezone
- M Grens Meekoppelkans Kroonwerk Coehoorn
- Referentie Insteek Maaszijde

Afstand nieuwe situatie (m)	Hoogte nieuwe situatie (m NAP)	Ontgraving (m)
0.00	7.37	-0.19
2.56	6.52	-1.42
5.90	5.40	-2.62
8.11	5.00	-3.05
10.04	4.45	-3.58
11.10	4.45	-3.59
12.35	4.69	-3.39
13.46	5.00	-3.05
14.67	5.24	-2.83
20.76	7.17	-0.87
23.38	8.04	+0.01

Afstand bestaande situatie (m)	Hoogte bestaande situatie (m NAP)
-30.00	9.47
-28.94	9.47
-27.88	9.48
-26.63	9.44
-24.91	9.46
-23.13	9.47
-21.88	9.46
-20.72	9.47
-19.70	9.45
-17.60	9.43
-16.18	9.43
-14.84	9.40
-13.79	9.41
-12.47	9.36
-11.25	9.19
-10.25	8.90
-8.93	8.45
-7.79	8.09
-6.60	7.97
-5.51	7.92
-4.28	7.88
-2.54	7.53
-1.04	7.29
0.00	7.56
1.17	7.96
2.70	7.94
3.92	7.98
5.83	8.02
6.85	8.04
7.87	8.06
8.98	8.02
10.07	8.04
11.23	8.04
12.61	8.07
14.00	8.05
15.08	8.07
16.74	8.05
17.87	8.05
19.60	8.03
20.74	8.04
21.80	8.05
23.15	8.02
24.36	8.03
25.47	8.03
27.16	8.09
28.17	8.11
29.41	8.11
30.46	8.12
31.76	8.11
32.76	8.12
34.24	8.12
35.40	8.12
37.14	8.13
38.37	8.14
39.43	8.11
40.63	8.12
42.01	8.11
43.27	8.13
44.32	8.14
45.71	8.12
47.13	8.15
48.40	8.14
49.42	8.13
50.54	8.15
51.63	8.16
52.89	8.17
54.51	8.17
55.70	8.16
57.01	8.20
58.76	8.19
60.00	8.20
61.36	8.21
62.36	8.22
63.74	8.23
65.04	8.24
66.49	8.24
68.14	8.24
69.22	8.26
70.38	8.27
71.39	8.31
72.47	8.30
73.49	8.32
74.71	8.34
75.87	8.33
77.01	8.34
78.30	8.36
79.58	8.37
80.00	8.37

Visconnectiviteit Maas
Nevengeul Grave
Rijkswaterstaat Zuid-Nederland

Getekend J. van Kesteren
Controle Q van Agten
Akkoord J. valk
Datum 19-3-2025

Dwarsprofiel op 3000m
Schaal 1:200

DWP 3000m

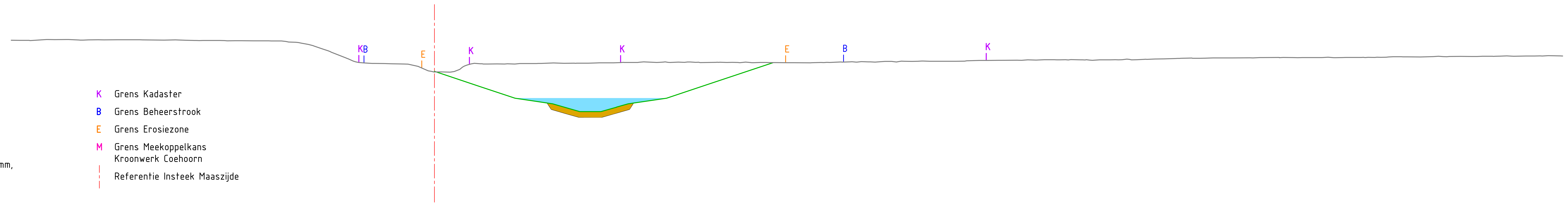

Legenda

- Bestaande Situatie Maaiveld
- Nieuwe Situatie Maaiveld
- Waterprofiel
- Aanbrengen Grind dikte 0,40m
- Aanbrengen Stortsteen 110/250mm, dikte 0,40m, op geotextiel
- K Grens Kadaster
- B Grens Beheerstrook
- E Grens Erosiezone
- M Grens Meekoppelkans Kroonwerk Coehoorn
- Referentie Insteek Maaszijde

Afstand nieuwe situatie (m)	Hoogte nieuwe situatie (m NAP)	Ontgraving (m)
0.01	7.27	+0.05
3.22	6.20	-1.61
5.72	5.36	-2.42
6.85	5.19	-2.63
8.38	4.96	-2.89
9.48	4.65	-3.19
10.74	4.41	-3.43
11.81	4.41	-3.46
12.92	4.73	-3.14
15.37	5.20	-2.71
16.47	5.36	-2.56
19.33	6.32	-1.58
24.01	7.88	-0.01

Afstand bestaande situatie (m)	Hoogte bestaande situatie (m NAP)
-30.00	9.47
-28.67	9.45
-26.92	9.51
-25.58	9.51
-24.52	9.49
-23.44	9.50
-22.25	9.51
-20.69	9.50
-19.15	9.48
-17.67	9.47
-16.40	9.45
-14.69	9.43
-13.67	9.44
-11.94	9.42
-10.84	9.42
-9.62	9.30
-8.55	9.06
-7.31	8.62
-6.10	8.15
-4.82	7.85
-3.55	7.82
-2.15	7.79
-1.11	7.60
0.00	7.22
1.10	7.21
2.13	7.64
3.26	7.81
4.45	7.80
5.66	7.79
6.77	7.82
8.44	7.86
9.86	7.84
10.92	7.84
12.70	7.87
14.17	7.89
15.42	7.91
16.57	7.91
17.74	7.91
18.84	7.89
19.95	7.91
21.11	7.90
22.45	7.88
23.47	7.90
24.94	7.88
26.66	7.87
27.83	7.90
28.84	7.93
29.90	7.92
30.91	7.94
31.95	7.97
33.00	7.97
34.27	7.98
35.85	7.98
36.94	7.98
38.62	8.04
39.98	8.05
41.32	8.06
42.37	8.07
43.52	8.09
44.75	8.09
45.83	8.09
47.17	8.08
48.27	8.09
49.28	8.12
50.31	8.12
51.72	8.15
52.82	8.18
54.30	8.20
55.70	8.22
57.82	8.22
59.91	8.25
61.23	8.24
62.37	8.24
63.76	8.24
65.40	8.25
66.67	8.25
67.97	8.30
69.05	8.30
70.23	8.29
71.52	8.31
72.77	8.32
73.93	8.32
74.98	8.34
76.04	8.36
77.42	8.35
78.56	8.36
79.83	8.36
80.00	8.35

Visconnectiviteit Maas
Nevengeul Grave
Rijkswaterstaat Zuid-Nederland

Getekend J. van Kesteren
Controle Q. van Agten
Akkoord J. valk
Datum 19-3-2025

Dwarsprofiel op 3050m
Schaal 1:200

DWP 3050m

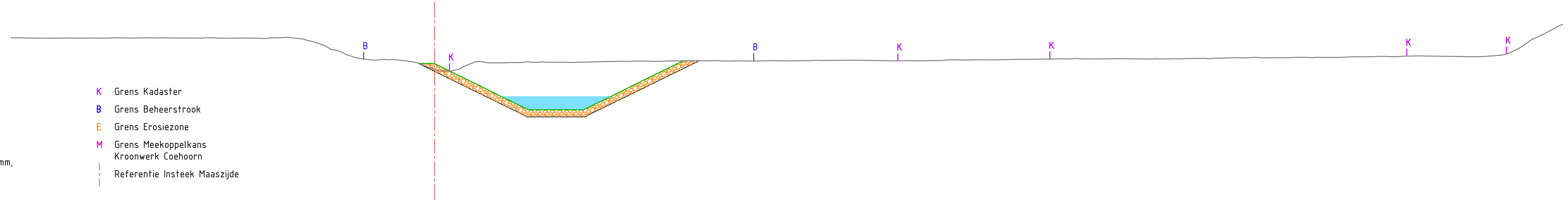

Legenda

- Bestaande Situatie Maaiveld
- Nieuwe Situatie Maaiveld
- Waterprofiel
- Aanbrengen Grind dikte 0,40m
- Aanbrengen Stortsteen 110/250mm, dikte 0,40m, op geotextiel
- K Grens Kadaster
- B Grens Beheerstrook
- E Grens Erosiezone
- M Grens Meekoppelkans Kroonwerk Coehoorn
- Referentie Insteek Maaszijde

Afstand nieuwe situatie (m)	Hoogte nieuwe situatie (m NAP)	Ontgraving (m)
-1.14	7.65	-0.02
0.00	7.65	+0.41
3.07	6.15	-1.63
4.73	5.32	-2.38
5.95	4.73	-2.99
7.39	4.37	-3.37
8.62	4.37	-3.37
9.86	4.37	-3.35
11.30	4.73	-3.04
12.52	5.32	-2.47
14.28	6.20	-1.62
17.64	7.85	+0.01
18.77	7.85	0.00

Afstand bestaande situatie (m)	Hoogte bestaande situatie (m NAP)
-30.00	9.48
-29.60	9.47
-27.53	9.44
-26.17	9.46
-24.64	9.45
-23.58	9.44
-21.69	9.46
-20.17	9.47
-18.94	9.46
-17.90	9.46
-16.82	9.45
-15.39	9.45
-14.18	9.46
-13.03	9.45
-11.69	9.46
-10.43	9.50
-8.96	9.27
-7.72	8.89
-6.69	8.50
-5.53	8.06
-4.44	7.89
-3.30	7.92
-2.11	7.85
-1.11	7.66
0.00	7.24
1.10	7.12
2.23	7.50
3.57	7.74
4.68	7.70
5.70	7.72
6.97	7.74
8.03	7.73
9.90	7.73
11.80	7.79
12.88	7.80
14.07	7.82
15.34	7.82
16.34	7.82
17.99	7.83
19.02	7.85
20.14	7.85
21.53	7.83
22.55	7.81
24.11	7.85
25.12	7.84
26.36	7.85
27.39	7.86
28.62	7.87
29.97	7.89
31.79	7.85
33.16	7.86
34.30	7.84
35.66	7.86
36.91	7.91
38.04	7.90
39.74	7.91
41.07	7.94
42.94	7.95
44.30	7.99
45.44	8.01
46.82	7.98
48.13	7.98
49.17	7.98
50.30	7.97
52.18	7.98
53.28	8.01
54.35	8.01
55.52	8.04
56.80	8.07
58.08	8.08
59.28	8.07
60.38	8.07
61.56	8.09
62.58	8.09
63.76	8.08
65.01	8.12
66.19	8.13
67.22	8.15
68.45	8.15
69.82	8.19
70.99	8.18
72.56	8.15
74.16	8.13
75.21	8.21
76.31	8.43
77.81	9.35
79.17	10.01
80.00	10.41

Visconnectiviteit Maas
Nevengeul Grave
Rijkswaterstaat Zuid-Nederland

Getekend J. van Kesteren
Controle Q van Agten
Akkoord J. valk
Datum 19-3-2025

Dwarsprofiel op 3100m
Schaal 1:200

DWP 3100m

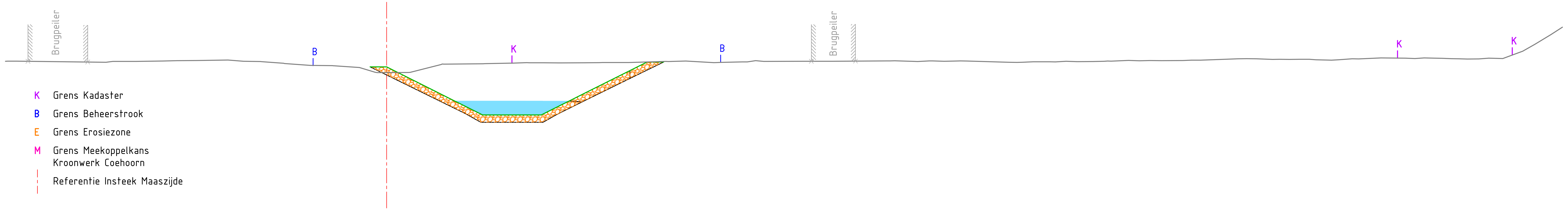

Legenda

- Bestaande Situatie Maaiveld
- Nieuwe Situatie Maaiveld
- Waterprofiel
- Aanbrengen Grind dikte 0,40m
- Aanbrengen Stortsteen 110/250mm, dikte 0,40m, op geotextiel

- K Grens Kadaster
- B Grens Beheerstrook
- E Grens Erosiezone
- M Grens Meekoppelkans Kroonwerk Coehoorn
- Referentie Insteek Maaszijde

Ontgraving (m)	+0.26	+0.39	-1.79	-2.51	-3.33	-3.51	-3.55	-3.12	-2.59	-1.96	0.00	-0.03
Hoogte nieuwe situatie (m NAP)	7.60	7.60	5.89	5.28	4.47	4.33	4.33	4.75	5.28	5.92	7.93	7.93
Afstand nieuwe situatie (m)	-1.12	0.00	3.42	4.63	6.24	8.03	10.04	11.36	12.43	13.71	17.73	18.85

Hoogte bestaande situatie (m NAP)	7.98	7.99	7.97	7.97	8.00	8.02	8.03	8.07	7.98	7.96	7.83	7.70	7.68	7.56	7.21	7.22
Afstand bestaande situatie (m)	-25.93	-25.19	-18.53	-17.03	-15.25	-14.22	-12.98	-10.78	-9.69	-8.51	-6.96	-5.19	-3.60	-1.85	0.00	1.48

Hoogte bestaande situatie (m NAP)	7.76	7.81	7.85	7.88	7.88	7.87	7.88	7.90	7.90	7.97	8.00	7.89	7.94	7.97	7.98
Afstand bestaande situatie (m)	3.72	6.57	8.41	9.54	10.70	11.72	13.49	14.68	16.24	19.01	20.35	22.28	24.19	25.67	28.31

Hoogte bestaande situatie (m NAP)	7.98	8.01	7.97	8.00	7.99	7.92	7.95	7.95	7.98	7.96	8.00	8.04	8.03	8.03	8.05
Afstand bestaande situatie (m)	30.26	34.05	35.93	37.14	38.73	42.34	44.00	45.13	46.23	48.05	49.05	50.49	51.92	54.18	55.38

Hoogte bestaande situatie (m NAP)	8.15	8.15	8.10	8.11	8.12	8.06	8.15	8.21	8.19	8.21	8.19	8.15	8.14	8.16	8.67	9.79	10.30
Afstand bestaande situatie (m)	57.93	59.18	60.29	61.42	62.79	64.29	65.69	67.66	69.32	70.59	71.79	72.93	74.32	75.94	77.30	79.21	80.00

Visconnectiviteit Maas
Nevengeul Grave
Rijkswaterstaat Zuid-Nederland

Getekend J. van Kesteren
Controle Q. van Agten
Akkoord J. valk
Datum 19-3-2025

Dwarsprofiel op 3150m
Schaal 1:200

DWP 3150m

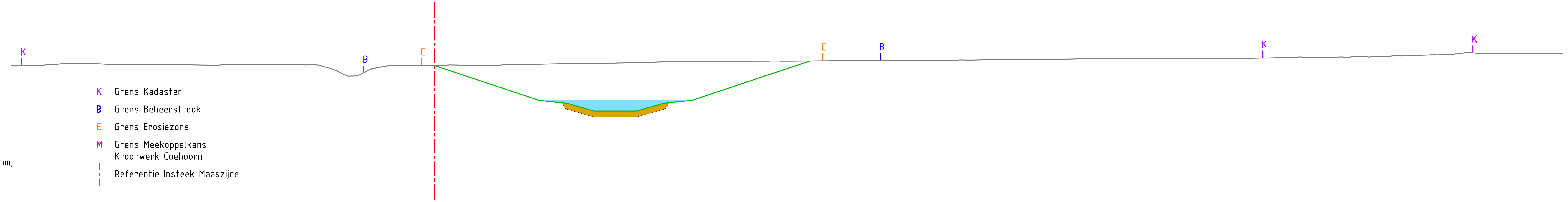

Legenda

- Bestaande Situatie Maaiveld
- Nieuwe Situatie Maaiveld
- Waterprofiel
- Aanbrengen Grind dikte 0,40m
- Aanbrengen Stortsteen 110/250mm, dikte 0,40m, op geotextiel
- K Grens Kadaster
- B Grens Beheerstrook
- E Grens Erosiezone
- M Grens Meekoppelkans Kroonwerk Coehoorn
- Referentie Insteek Maaszijde

Ontgraving (m)	Hoogte nieuwe situatie (m NAP)	Afstand nieuwe situatie (m)
+0.01	7.51	0.00
-0.58	6.96	1.66
-2.57	5.04	7.41
-2.80	4.84	9.41
-3.22	4.44	10.83
-3.38	4.29	12.43
-3.43	4.29	13.93
-3.07	4.69	15.72
-2.88	4.90	16.82
-2.73	5.04	18.26
-0.87	6.95	23.99
0.00	7.83	26.62

Hoogte bestaande situatie (m NAP)	Afstand bestaande situatie (m)
7.49	-30.00
7.48	-29.73
7.51	-28.62
7.55	-27.60
7.63	-26.43
7.64	-25.22
7.63	-23.70
7.58	-22.25
7.58	-21.09
7.57	-20.09
7.56	-19.06
7.57	-18.06
7.54	-16.10
7.57	-14.71
7.58	-13.55
7.56	-12.28
7.56	-9.91
7.57	-8.65
7.26	-7.26
6.76	-6.13
7.10	-4.82
7.45	-3.56
7.50	-2.28
7.50	-1.02
7.51	0.00
7.55	1.08
7.51	2.15
7.53	4.02
7.57	5.50
7.63	8.46
7.65	9.82
7.66	10.98
7.67	12.30
7.69	13.35
7.73	14.63
7.75	15.63
7.78	16.94
7.77	18.11
7.78	19.36
7.80	21.53
7.82	22.71
7.82	23.71
7.82	24.78
7.82	26.46
7.83	27.49
7.84	28.56
7.85	29.97
7.86	31.60
7.86	32.61
7.84	33.75
7.88	34.81
7.88	36.67
7.89	37.93
7.95	39.12
7.93	40.26
7.94	41.58
7.95	43.23
7.97	44.99
8.00	46.50
8.00	48.05
7.99	49.70
8.01	50.89
8.01	52.29
7.99	53.40
8.01	55.08
8.00	56.71
8.04	58.55
8.05	59.85
8.08	61.09
8.09	62.11
8.10	63.30
8.10	64.74
8.14	66.08
8.17	67.26
8.19	68.57
8.22	69.75
8.28	70.82
8.27	71.93
8.39	72.94
8.37	74.03
8.35	75.08
8.34	76.38
8.35	77.42
8.35	78.52
8.35	79.80
8.34	80.00

Visconnectiviteit Maas
Nevengeul Grave
Rijkswaterstaat Zuid-Nederland

Getekend J. van Kesteren
Controle Q van Agten
Akkoord J. valk
Datum 19-3-2025

Dwarsprofiel op 3200m
Schaal 1:200

DWP 3200m

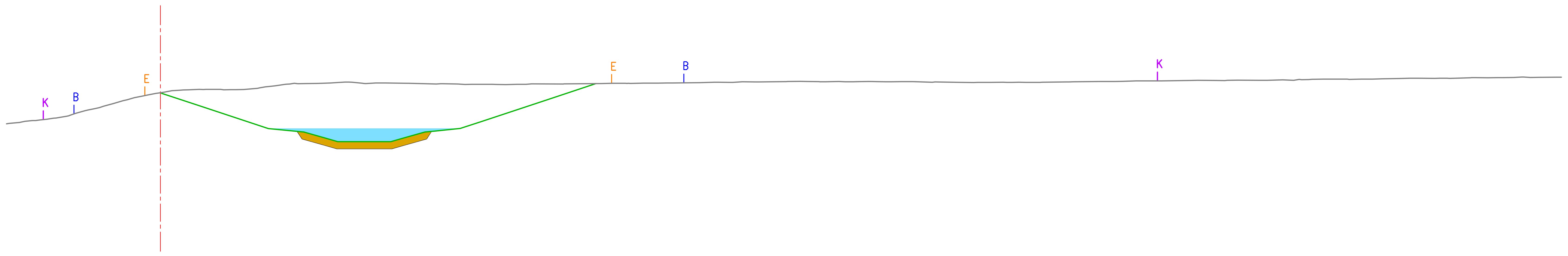

Legenda

- Bestaande Situatie Maaiveld
- Nieuwe Situatie Maaiveld
- Waterprofiel
- Aanbrengen Grind dikte 0,40m
- Aanbrengen Stortsteen 110/250mm, dikte 0,40m, op geotextiel
- K Grens Kadaster
- B Grens Beheerstrook
- E Grens Erosiezone
- M Grens Meekoppelkans Kroonwerk Coehoorn
- Referentie Insteek Maaszijde

Ontgraving (m)	Hoogte nieuwe situatie (m NAP)	Afstand nieuwe situatie (m)
-0.01	7.03	0.00
-0.90	6.32	2.15
-2.40	4.99	6.17
-2.70	4.86	7.55
-3.11	4.47	9.34
-3.39	4.24	10.91
-3.35	4.24	12.32
-3.13	4.45	13.87
-2.75	4.80	15.11
-2.53	5.00	17.13
-2.12	5.39	18.33
-0.84	6.69	22.27
0.00	7.55	24.87

Hoogte bestaande situatie (m NAP)	Afstand bestaande situatie (m)
5.27	-8.78
5.28	-8.64
5.45	-7.13
5.60	-5.95
5.85	-4.85
6.13	-3.71
6.41	-2.70
6.75	-1.48
7.03	0.00
7.18	1.08
7.23	2.21
7.23	3.45
7.22	4.75
7.37	6.00
7.51	7.13
7.56	8.32
7.59	9.72
7.64	10.76
7.59	12.30
7.57	14.08
7.54	15.45
7.53	17.00
7.52	18.32
7.50	19.70
7.51	20.89
7.54	22.99
7.56	25.15
7.57	26.55
7.58	27.58
7.59	28.92
7.60	29.98
7.63	31.63
7.63	32.67
7.65	34.00
7.67	35.63
7.67	36.94
7.66	37.99
7.66	39.11
7.67	40.42
7.66	41.75
7.66	42.98
7.63	44.04
7.63	45.73
7.62	47.39
7.62	48.63
7.62	49.89
7.65	51.71
7.67	53.70
7.68	54.94
7.71	57.06
7.74	58.83
7.73	60.28
7.75	61.54
7.75	62.70
7.77	64.09
7.78	65.16
7.81	66.41
7.81	67.77
7.81	69.22
7.85	70.73
7.86	71.85
7.86	73.06
7.89	74.80
7.88	75.80
7.91	77.28
7.91	78.71
7.92	79.75
7.92	80.00