



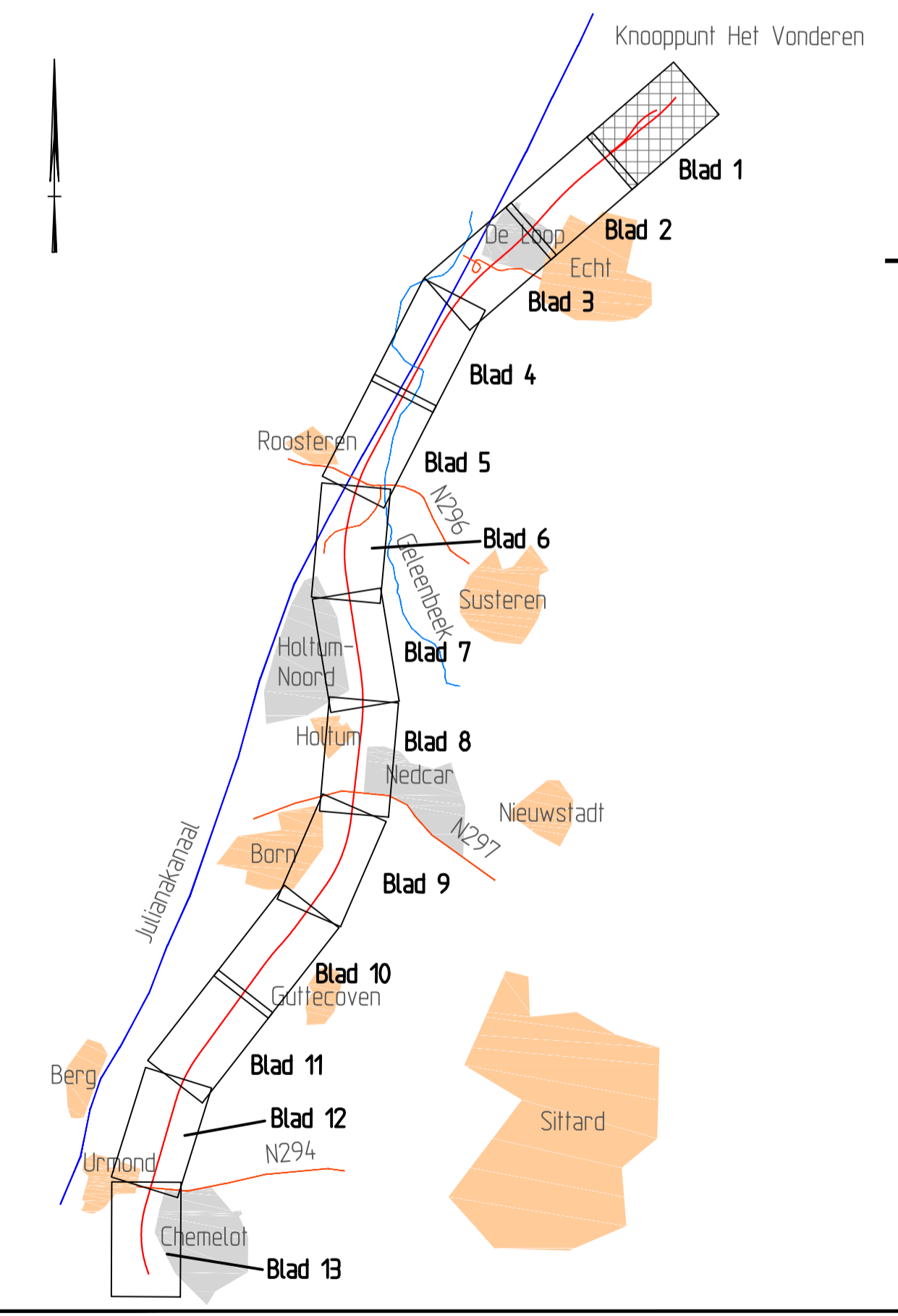
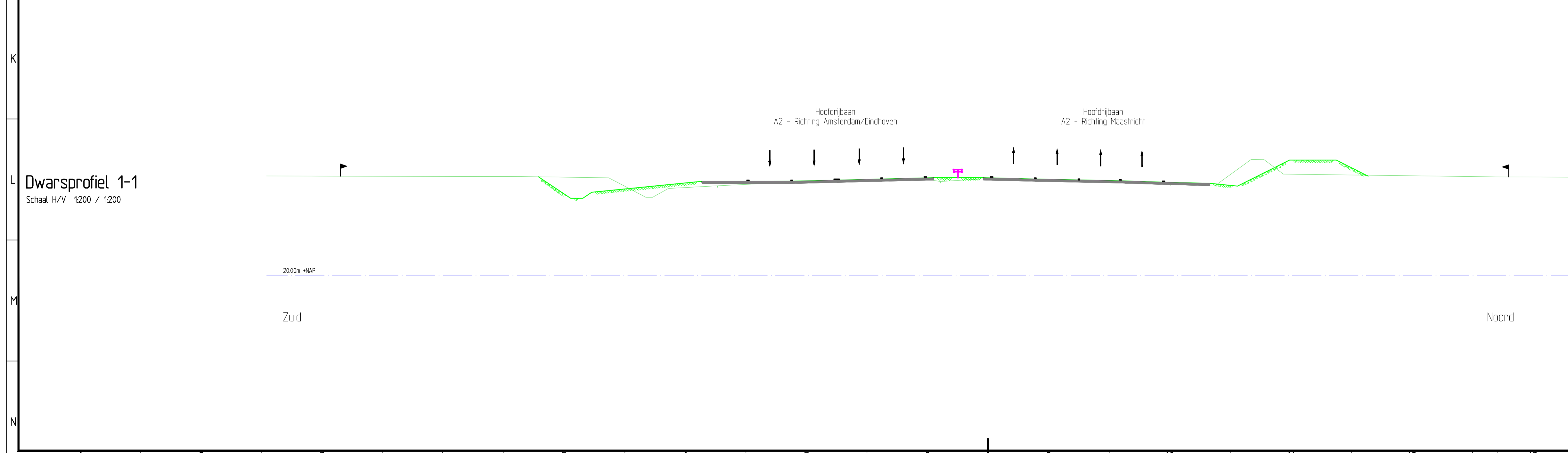
**LEGENDA DWARSPROFIELEN**

- Bestaande situatie
- Nieuwe verharding
- Nieuwe situatie
- N.A.P. lijn
- OTB grens
- Voertuigkering
- Geluidsscherm

**LEGENDA SITUATIE**

- Kilometreering
- OTB grens
- Grondkerende constructies
- Gemeente grens
- Geluidsscherm met hoogte
- Geluidwal met hoogte
- Bestaande situatie/maaierveld
- Te amoveren bebouwing
- Duker
- Faunapassage
- Hoogspanningsnet
- Zichtschermer
- Busleiding trace inclusief beschermingszone
- Locatie dwarsprofielen

Maatregelvlakken Verkeersdoelenden		Maatregelvlakken Overig	
Werkterrein	Bekensetstet	Nationale leidingstrook	Bestaande beplanting behouden en/of aanvullen
Hoofdwegenet	Nieuwe kunstwerken	Te handhaven kunstwerken	Te verwijderen kunstwerken
Onderliggend wegenet	Parkway	Berm	Talud
Terug te plaatsen grondwal met hoogte	Waterhuishouding		



**Ontwerp-tracebesluit**

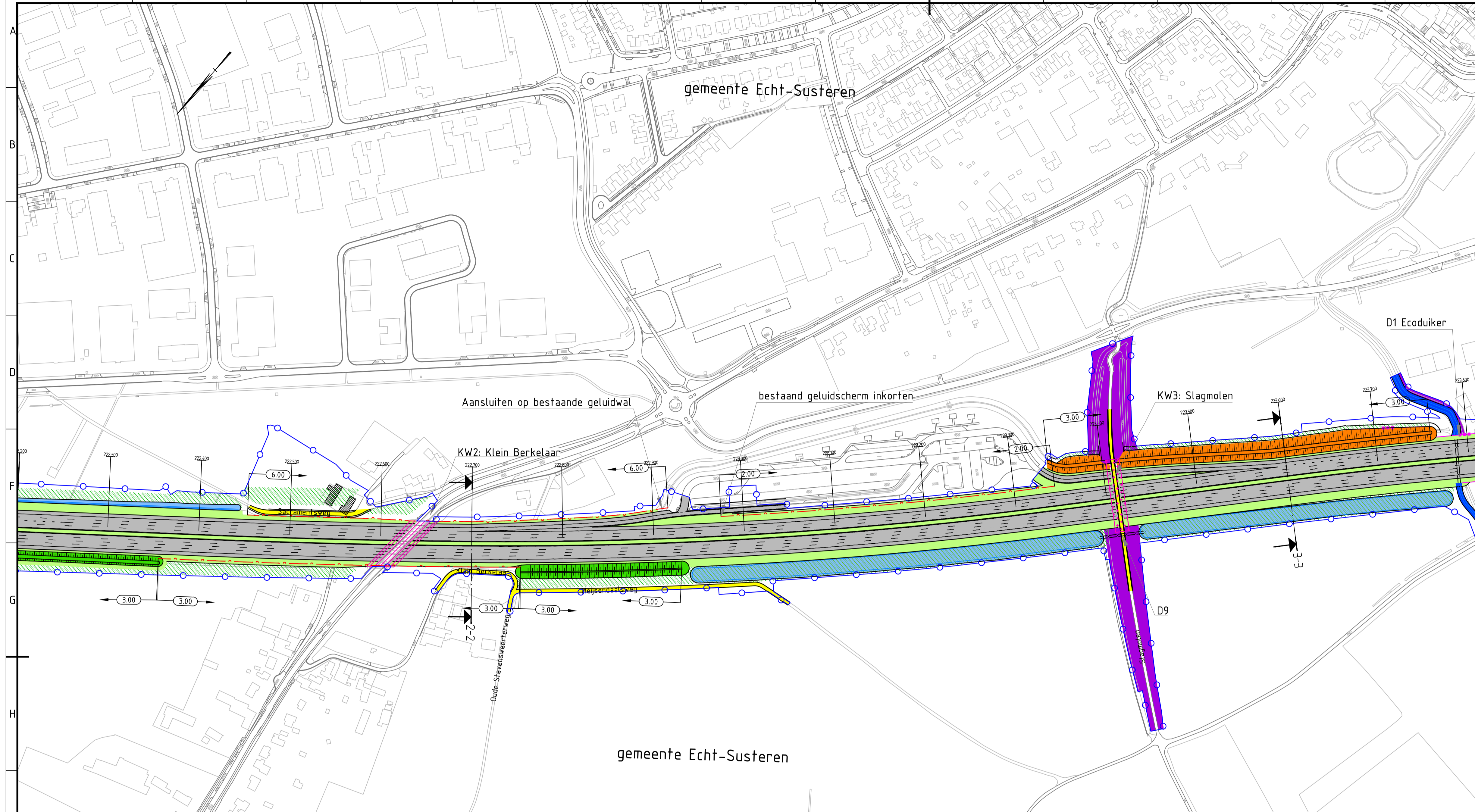
Structurele verbreding  
A2 Het Vonderen - Kerensheide

Ontwerpkilometreering A2 km. 221.2 - 222.2

Rijkswaterstaat  
Ministerie van Infrastructuur en Milieu

kaartblad  
1 van 14

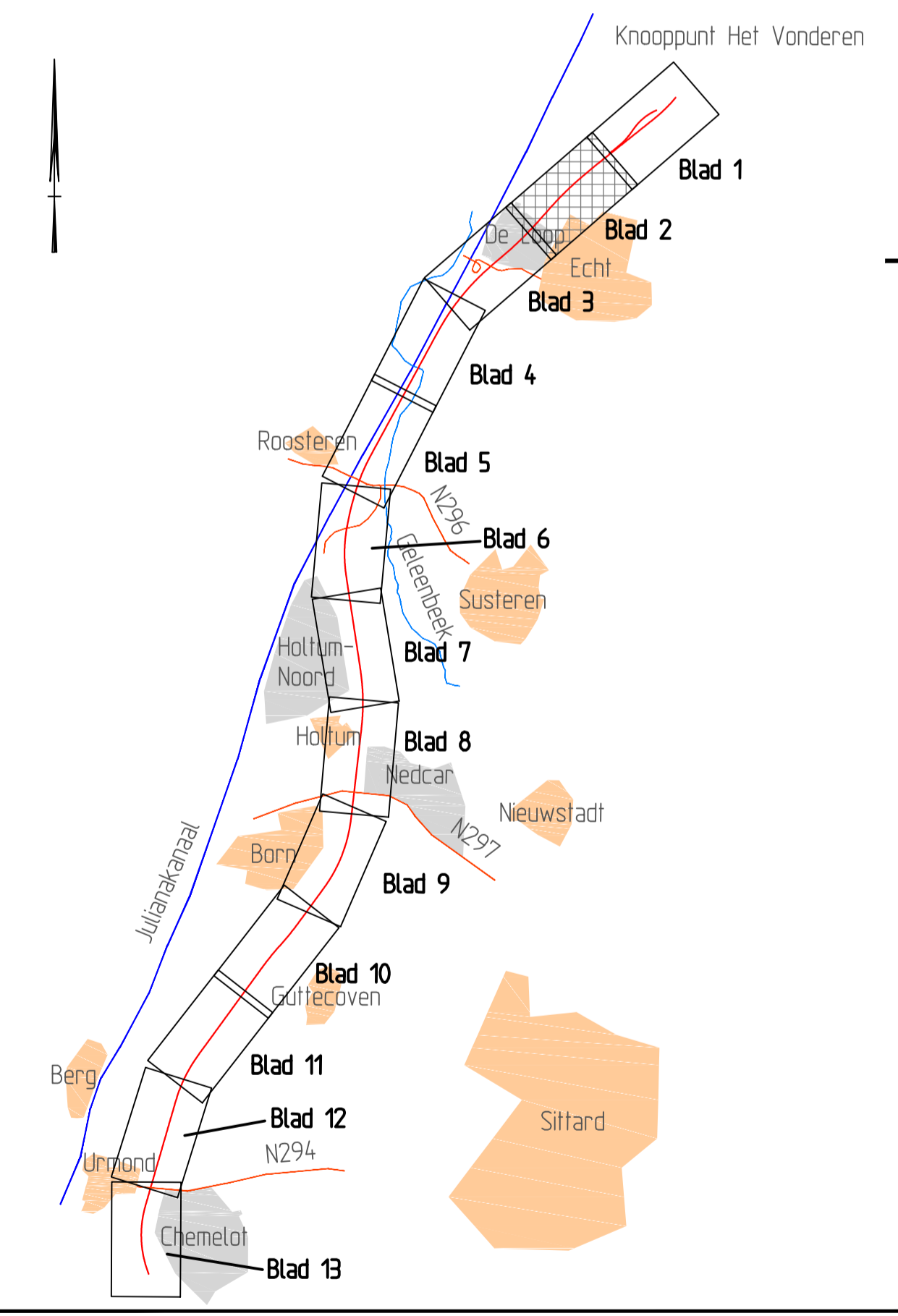
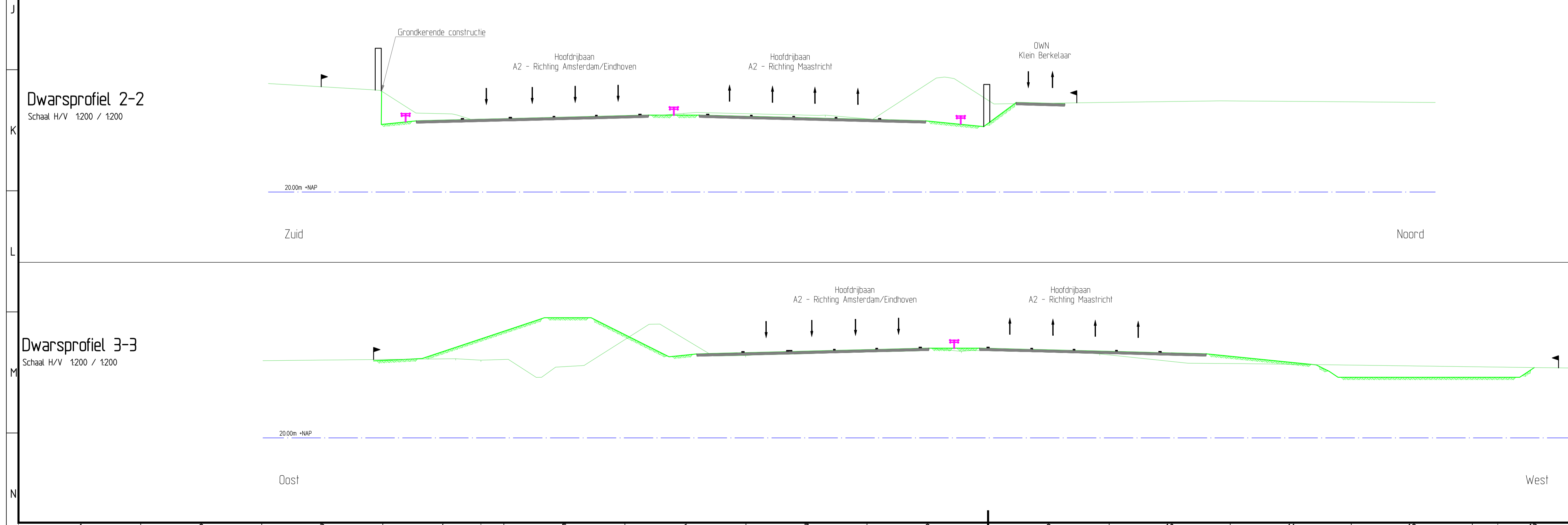
schaal 1:2500  
juni 2017



- LEGENDA DWARSPROFIELEN**
- Bestaande situatie
  - Nieuwe verharding
  - Nieuwe situatie
  - N.A.P. lijn
  - OTB grens
  - Voertuigkering
  - Geluidscherm

- LEGENDA SITUATIE**
- Kilometreering
  - OTB grens
  - Grondkerende constructies
  - Gemeente grens
  - Geluidscherm met hoogte
  - Geluidwal met hoogte
  - Bestaande situatie/maaveld
  - Te amoveren bebouwing
  - Duiker
  - Faunapassage
  - Hoogspanningsnet
  - Zichtscherm
  - Busleiding trace inclusief beschermingszone
  - Locale dwarsprofielen

- Maatregelvlakken Verkeersdoelinden**
- Werkterrein
  - Hoofdwegenet
  - Onderliggend wegennet
  - Nieuwe kunstwerken
  - Te handhaven kunstwerken
  - Te verwijderen kunstwerken
  - Parkway
  - Berm
  - Talud
  - terug te plaatsen grondwal met hoogte
  - Waterhuishouding
- Maatregelvlakken Overig**
- Bekensetstet
  - Nationale leidingstrook
  - Bestaande beplanting behouden en/of aanvullen



**Ontwerp-tracebesluit**

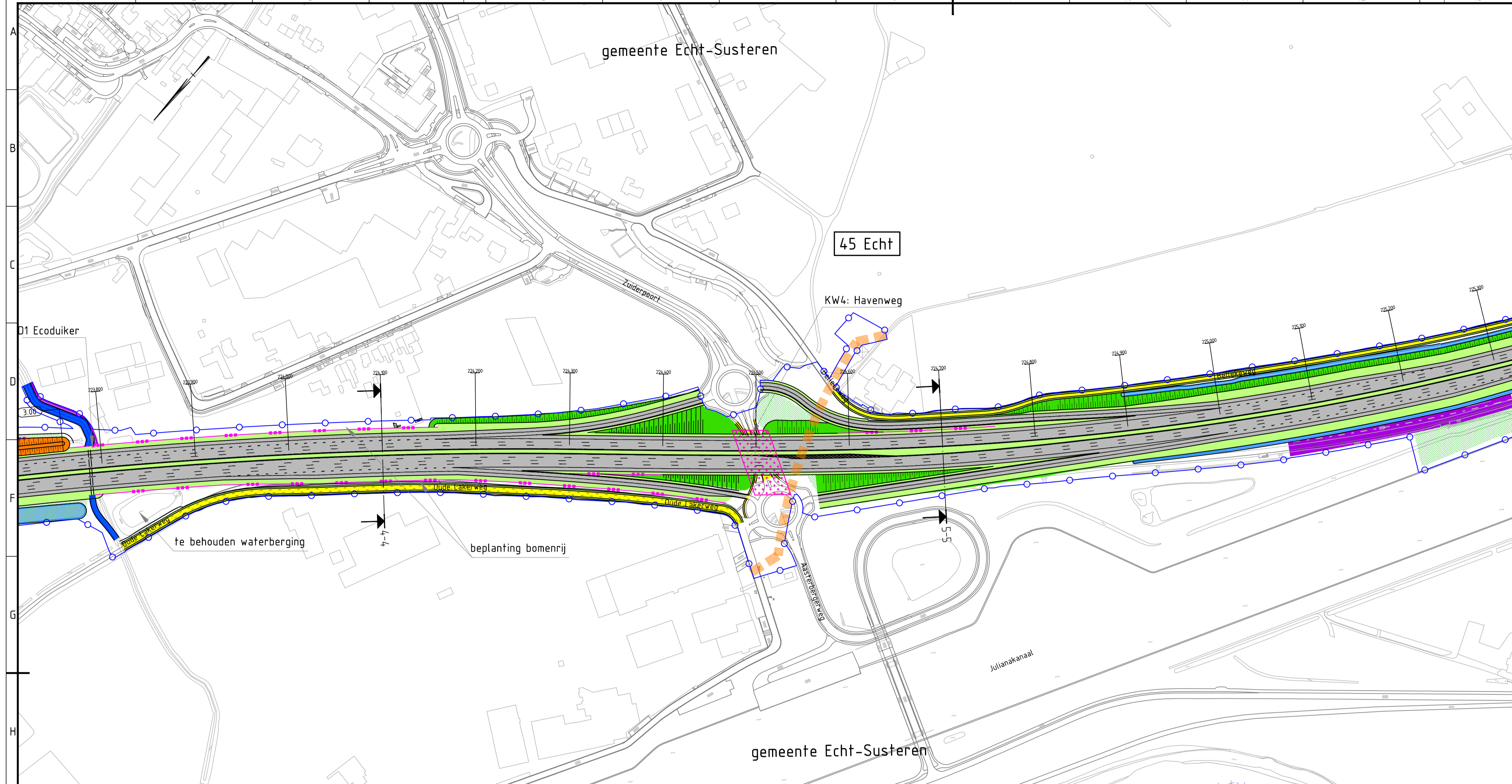
Structurele verbreding  
A2 Het Vonderen - Kerensheide

Ontwerpkilometreering A2 km. 222.2 - 223.8

kaartblad  
2 van 14

schaal 1:2500  
juni 2017

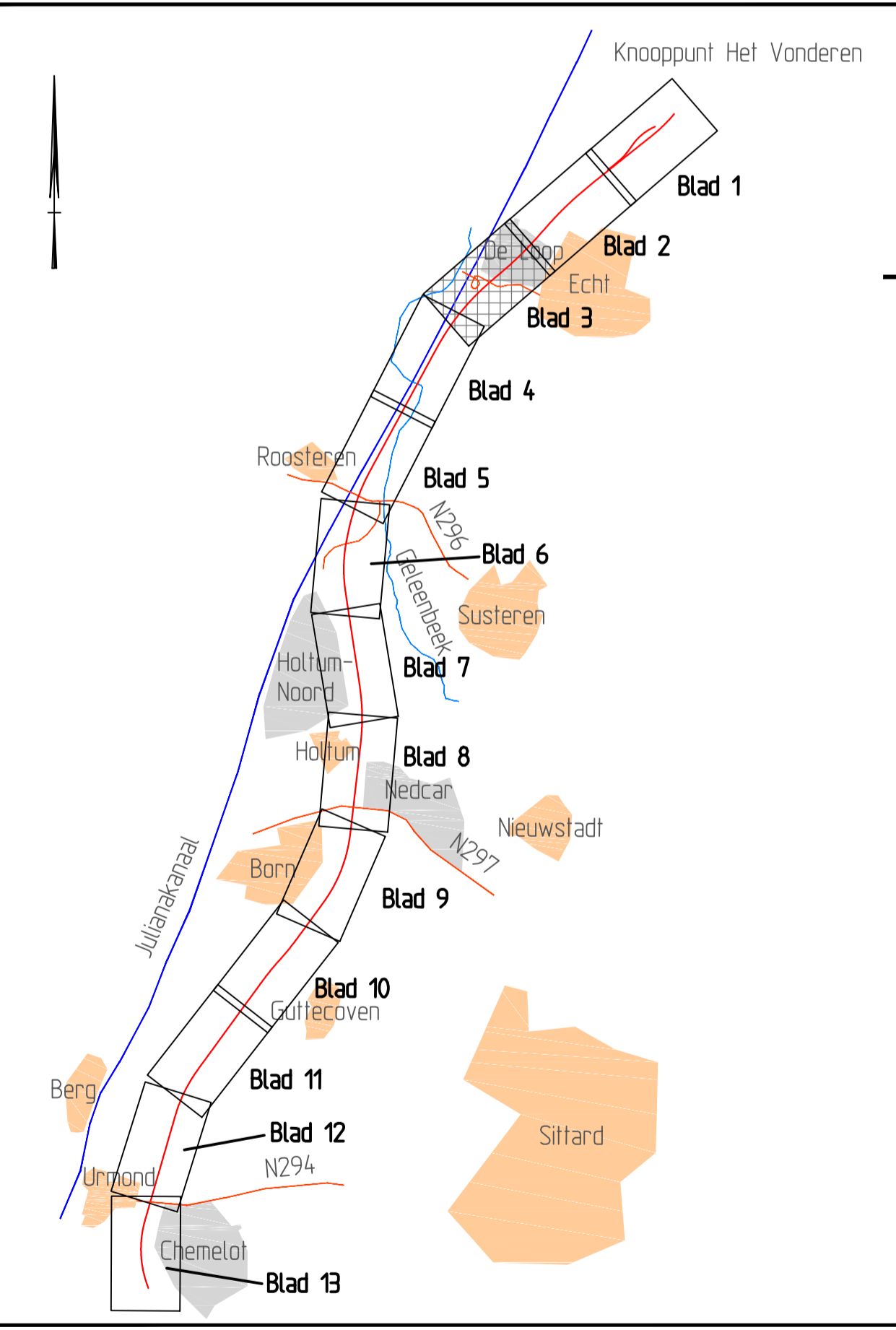
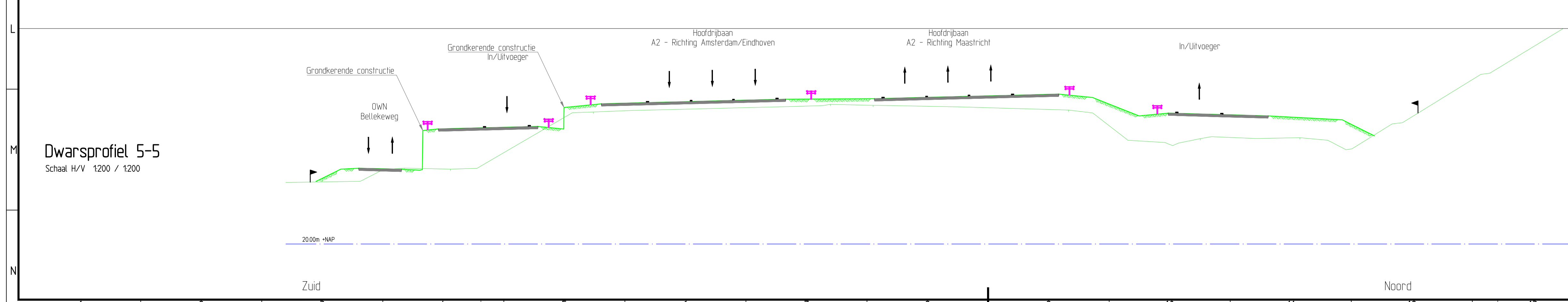
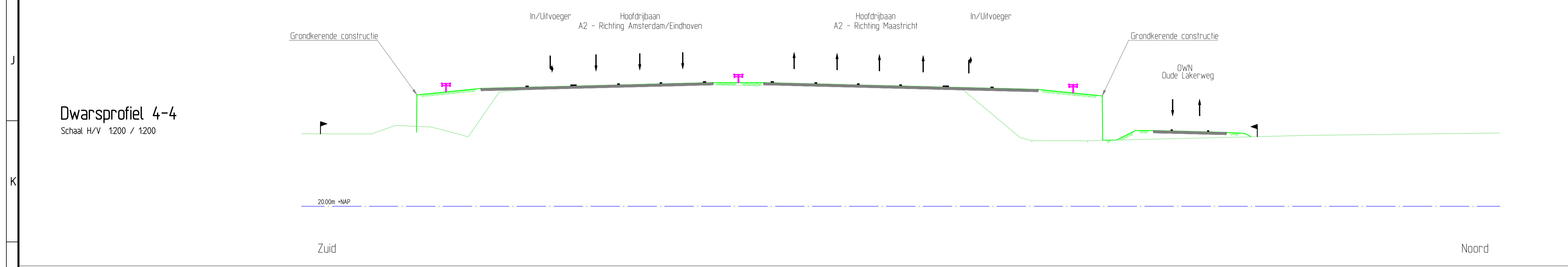
Rijkswaterstaat  
Ministerie van Infrastructuur en Milieu



- LEGENDA DWARSPROFIELN**
- Bestaande situatie
  - Nieuwe verharding
  - Nieuwe situatie
  - N.A.P. lijn
  - OTB grens
  - Voertuigkering
  - Geluidsscherm

- LEGENDA SITUATIE**
- Kilometreering
  - OTB grens
  - Grondkerende constructies
  - Gemeente grens
  - Geluidsscherm met hoogte
  - Geluidwal met hoogte
  - Bestaande situatie/maaveld
  - Te amoveren bebouwing
  - Duker
  - Faunapassage
  - Hoogspanningsnet
  - Zichtschermer
  - Busleiding trace inclusief beschermingszone
  - Locale dwarsprofielen

- Maatregelvlakken Verkeersdoelende**
- Werkterrein
  - Hoofdwegennet
  - Onderliggend wegenet
  - Nieuwe kunstwerken
  - Te handhaven kunstwerken
  - Te verwijderen kunstwerken
  - Parkway
  - Berm
  - Talud
  - terug te plaatsen grondwal met hoogte
  - Waterhuishouding
- Maatregelvlakken Overig**
- Bekensetstet
  - Nationale leidingstrook
  - Bestaande beplanting behouden en/of aanvullen



**Ontwerp-tracebesluit**

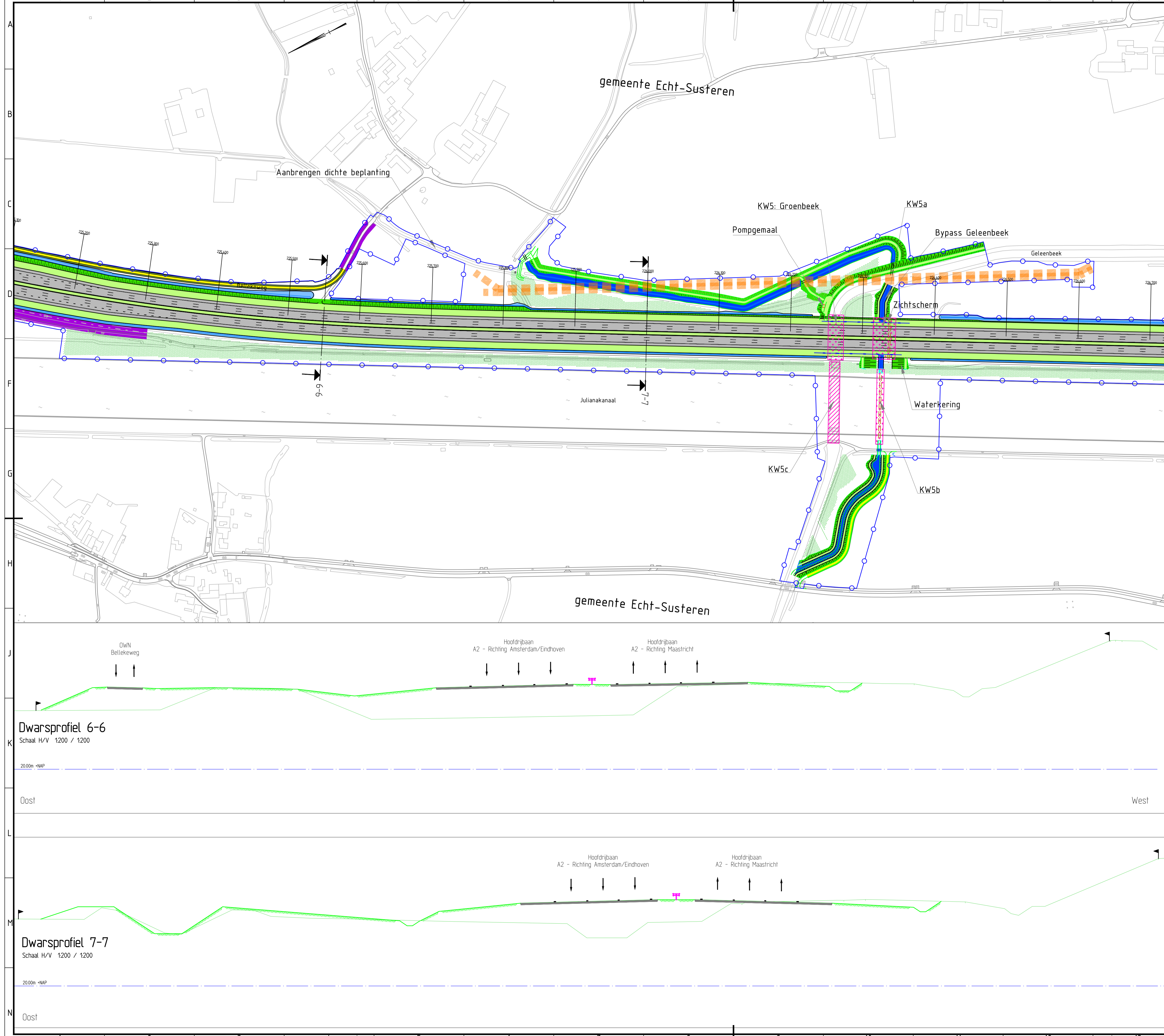
Structurele verbreding  
A2 Het Vonderen - Kerensheide

Ontwerpkilometreering A2 km. 223.8 - 225.3

Rijkswaterstaat  
Ministerie van Infrastructuur en Milieu

kaartblad  
3 van 14

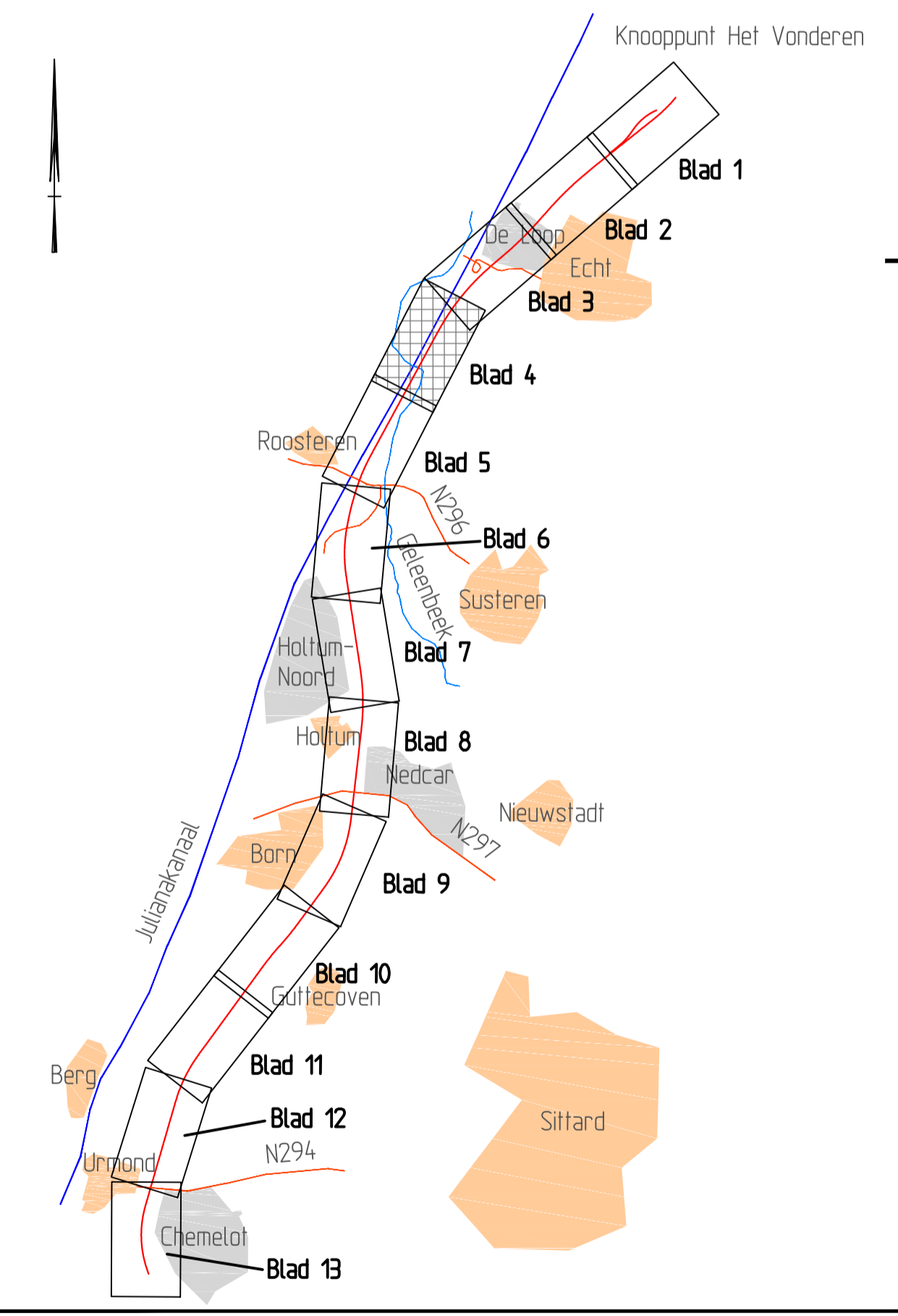
schaal 1:2500  
juni 2017



- LEGENDA DWARSPROFIELEN**
- Bestaande situatie
  - Nieuwe verharding
  - Nieuwe situatie
  - N.A.P. lijn
  - OTB grens
  - Voertuigkering
  - Geluidsscherms

- LEGENDA SITUATIE**
- Kilometreling
  - OTB grens
  - Grondkerende constructies
  - Gemeente grens
  - Geluidsscherms met hoogte
  - Geluidswal met hoogte
  - Bestaande situatie/maaveld
  - Te amoveren bebouwing
  - Duiker
  - Faunapassage
  - Hoogspanningsnet
  - Zichtscherms
  - Buitleiding trace inclusief beschermingszone
  - Locale dwarsprofielen

- Maatregelvlakken Verkeersdoelende**
- Werkterrein
  - Hoofdwegennet
  - Onderliggend wegnnet
  - Nieuwe kunstwerken
  - Te handhaven kunstwerken
  - Te verwijderen kunstwerken
  - Parkway
  - Berm
  - Talud
  - terug te plaatsen grondwal met hoogte
  - Waterhuishouding
- Maatregelvlakken Overig**
- Bekensetstet
  - Nationale leidingstrook
  - Bestaande beplanting behouden en/of aanvullen



Dwarsprofiel 6-6  
Schaal H/V 1200 / 1200

Dwarsprofiel 7-7  
Schaal H/V 1200 / 1200

**Ontwerp-tracebesluit**

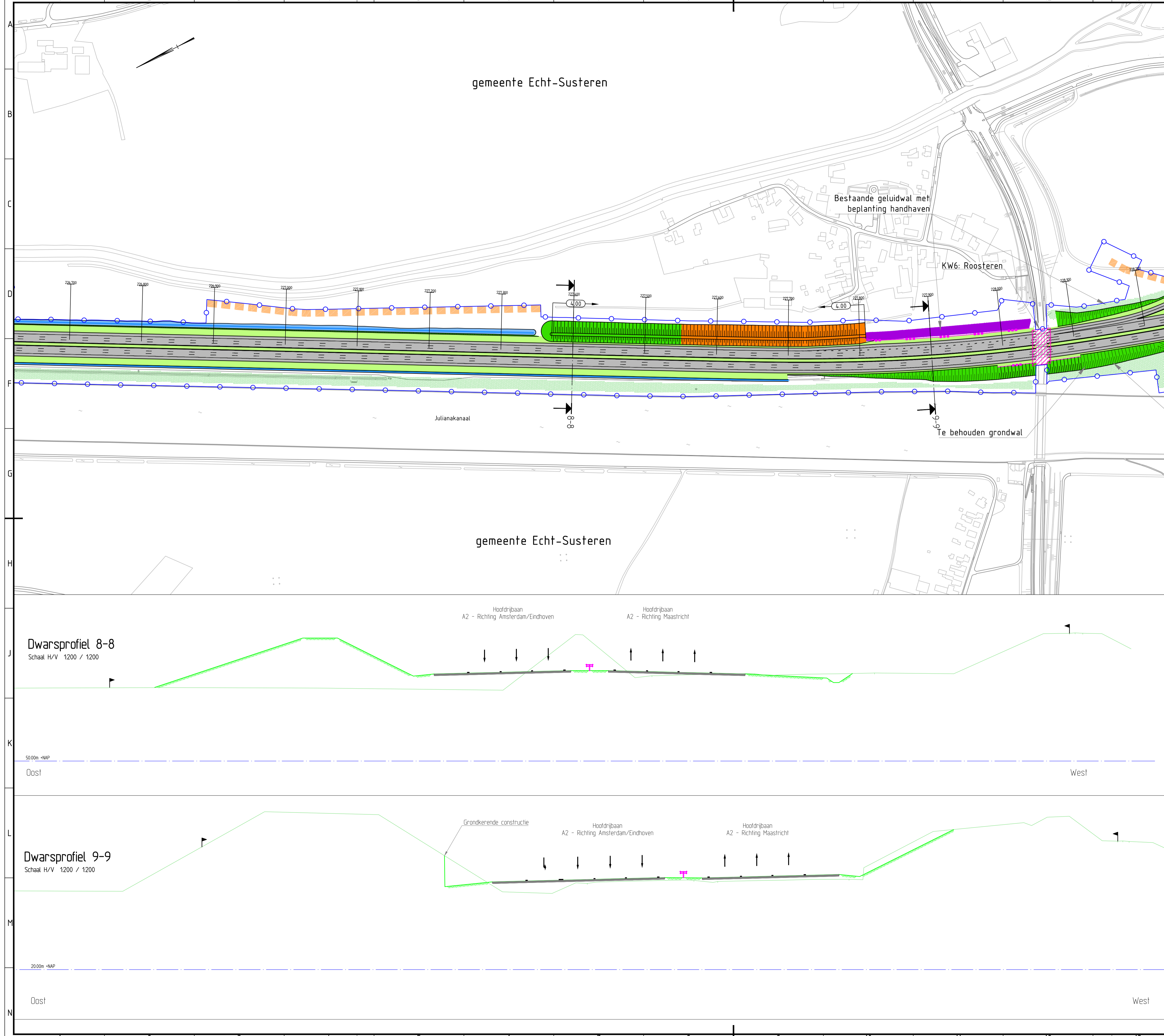
Structurele verbreding  
A2 Het Vonderen - Kerensheide

Ontwerpkilometreling A2 km. 225.3 - 226.7

kaartblad  
4 van 14

schaal 1:2500  
juni 2017

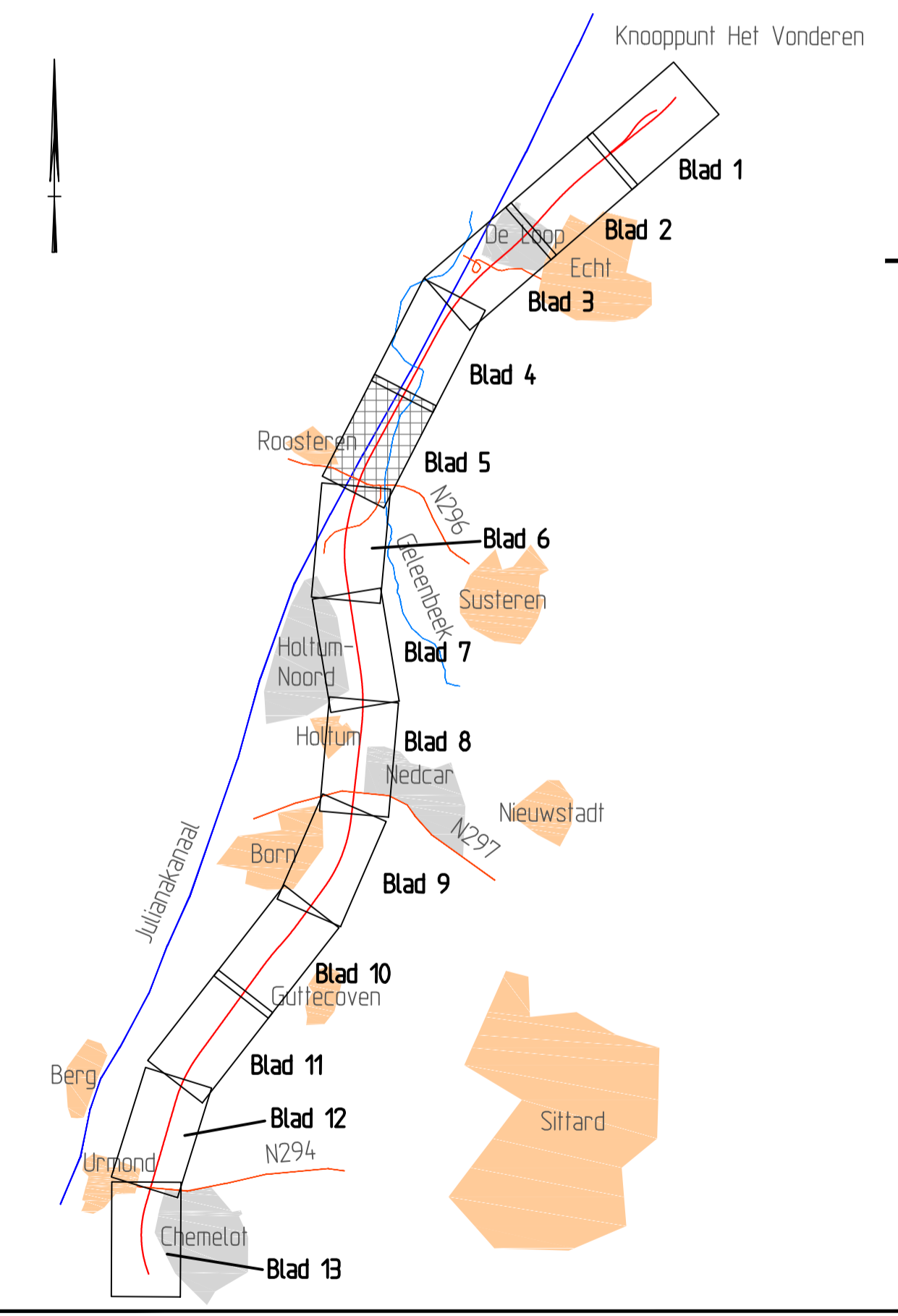
Rijkswaterstaat  
Ministerie van Infrastructuur en Milieu



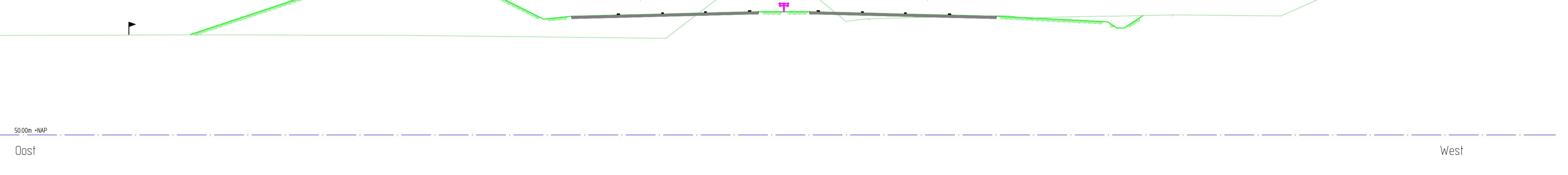
- LEGENDA DWARSPROFIELEN**
- Bestaande situatie
  - Nieuwe verharding
  - Nieuwe situatie
  - N.A.P. lijn
  - OTB grens
  - Voertuigkering
  - Geluidsscherm

- LEGENDA SITUATIE**
- Kilometreering
  - OTB grens
  - Grondkerende constructies
  - Gemeente grens
  - Geluidsscherm met hoogte
  - Geluidwal met hoogte
  - Bestaande situatie/maaveld
  - Te amoveren bebouwing
  - Dukker
  - Faunapassage
  - Hoogspanningsnet
  - Zichtschermer
  - Busleiding trace inclusief beschermingszone
  - Locale dwarsprofielen

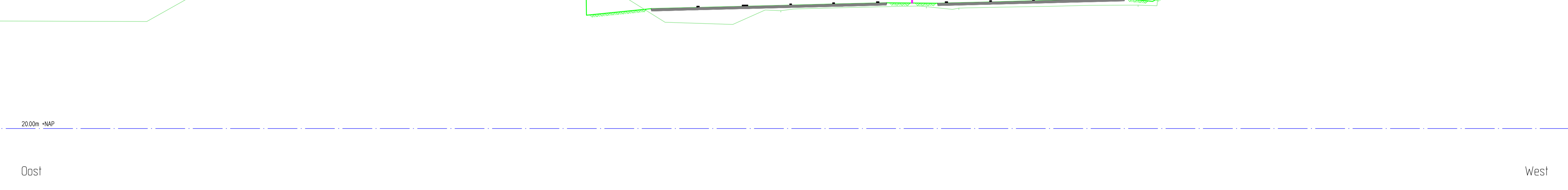
- Maatregelvlakken Verkeersdoelendeinen**
- Werkterrein
  - Hoofdwegenet
  - Onderliggend wegenet
  - Nieuwe kunstwerken
  - Te handhaven kunstwerken
  - Te verwijderen kunstwerken
  - Parkway
  - Berm
  - Talud
  - terug te plaatsen grondwal met hoogte
  - Waterhuishouding
- Maatregelvlakken Overig**
- Bekensetstet
  - Nationale leidingstrook
  - Bestaande beplanting behouden en/of aanvullen



**Dwarsprofiel 8-8**  
Schaal H/V 1200 / 1200



**Dwarsprofiel 9-9**  
Schaal H/V 1200 / 1200



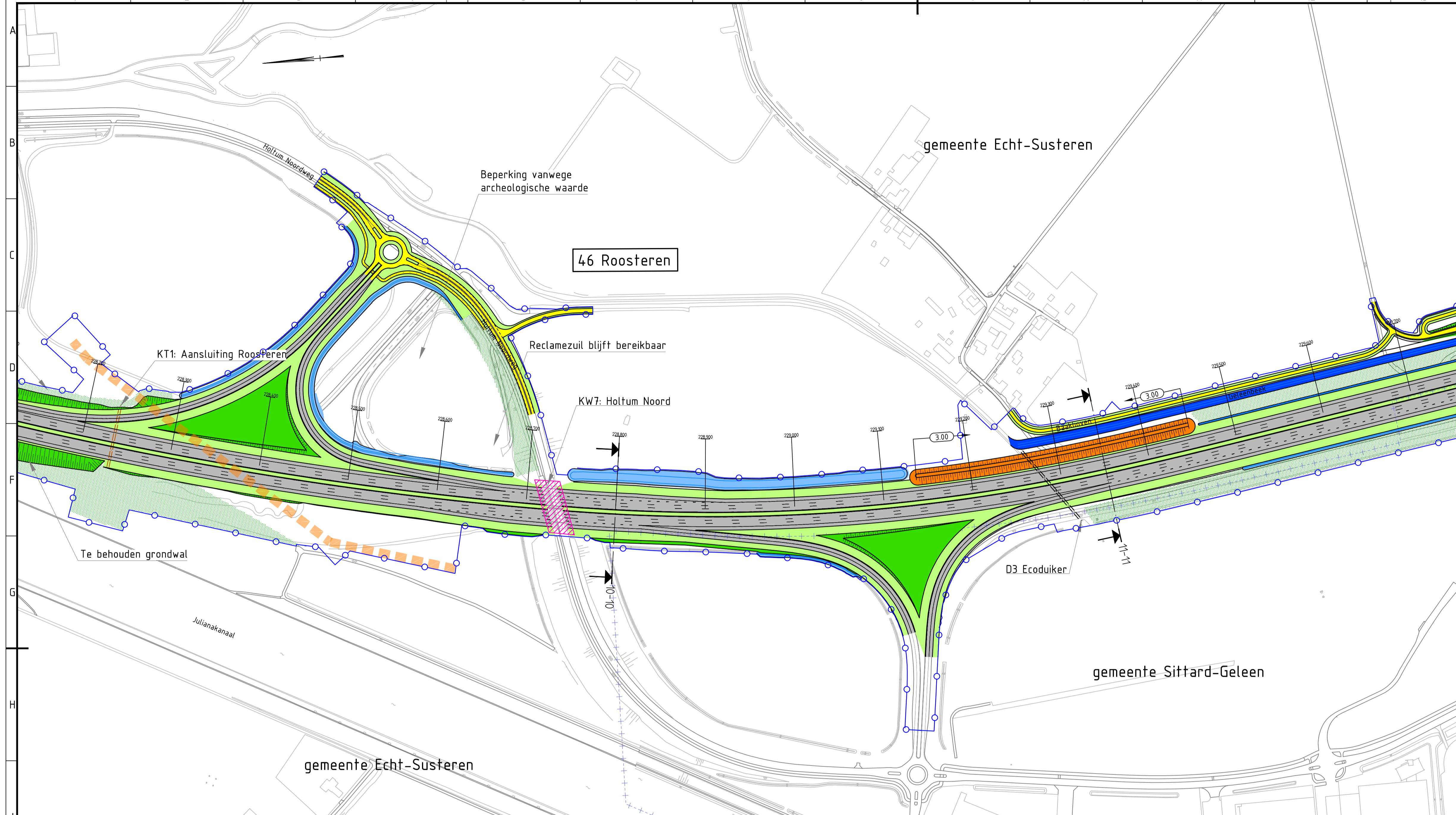
**Ontwerp-tracebesluit**

Structurele verbreding  
A2 Het Vonderen - Kerensheide

Ontwerpkilometreering A2 km. 226.7 - 228.2

kaartblad 5 van 14  
schaal 1:2500  
juni 2017

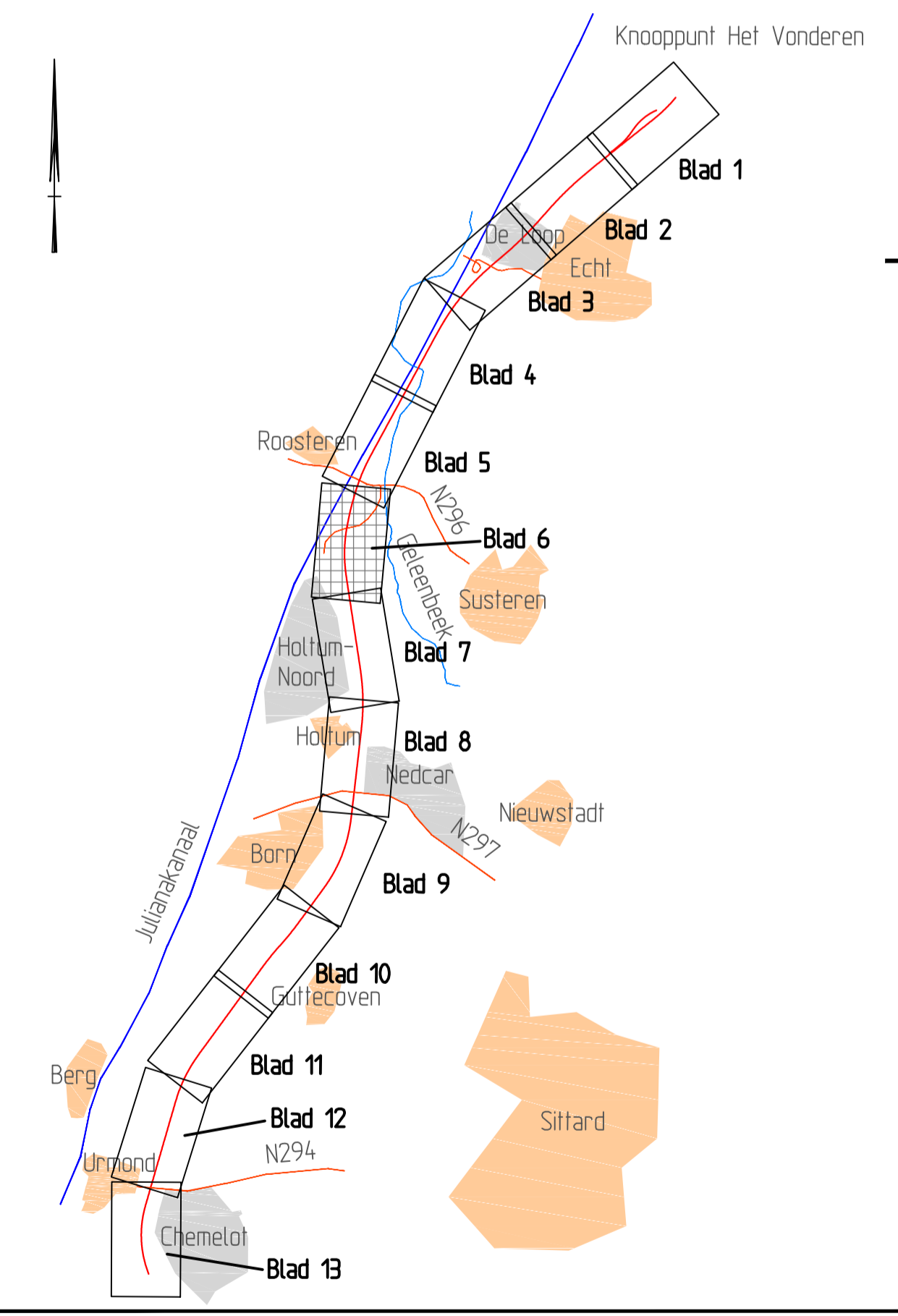
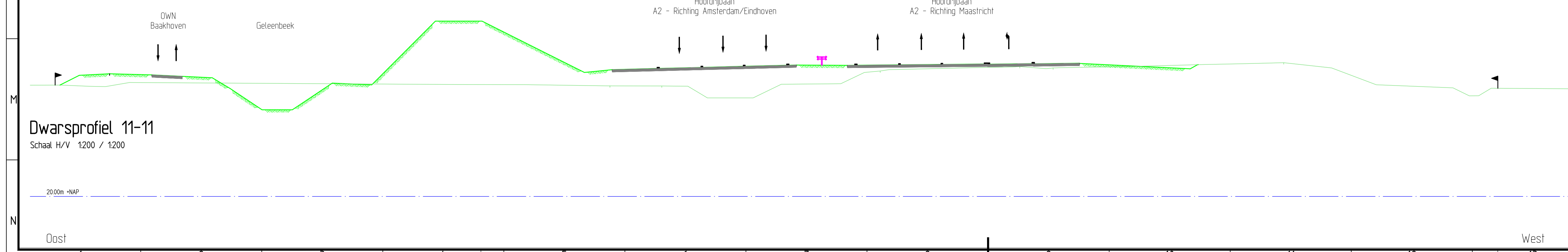
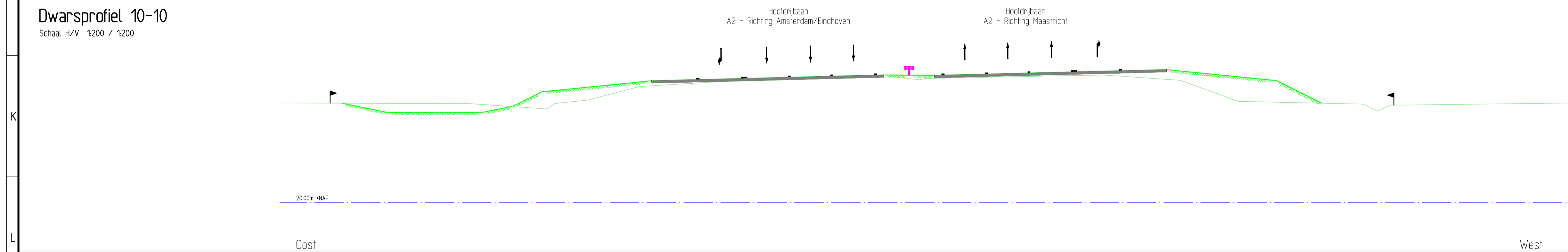
Rijkswaterstaat  
Ministerie van Infrastructuur en Milieu



- LEGENDA DWARSPROFIELEN**
- Bestaande situatie
  - Nieuwe verharding
  - Nieuwe situatie
  - N.A.P. lijn
  - OTB grens
  - Voertuigkering
  - Geluidsscherm

- LEGENDA SITUATIE**
- Kilometreering
  - OTB grens
  - Grondkerende constructies
  - Gemeente grens
  - Geluidsscherm met hoogte
  - Geluidwal met hoogte
  - Bestaande situatie/maaveld
  - Te amoveren bebouwing
  - Duiker
  - Faunapassage
  - Hoogspanningsnet
  - Zichtscherm
  - Busleiding trace inclusief beschermingszone
  - Locale dwarsprofielen

- Maatregelvlakken Verkeersdoelinden**
- Werkterrein
  - Hoofdwegennet
  - Onderliggend wegnennet
  - Nieuwe kunstwerken
  - Te handhaven kunstwerken
  - Te verwijderen kunstwerken
  - Parkway
  - Berm
  - Talud
  - terug te plaatsen grondwal met hoogte
  - Waterhuishouding
- Maatregelvlakken Overig**
- Bekensstelsel
  - Nationale leidingstrook
  - Bestaande beplanting behouden en/of aanvullen



**Ontwerp-tracebesluit**

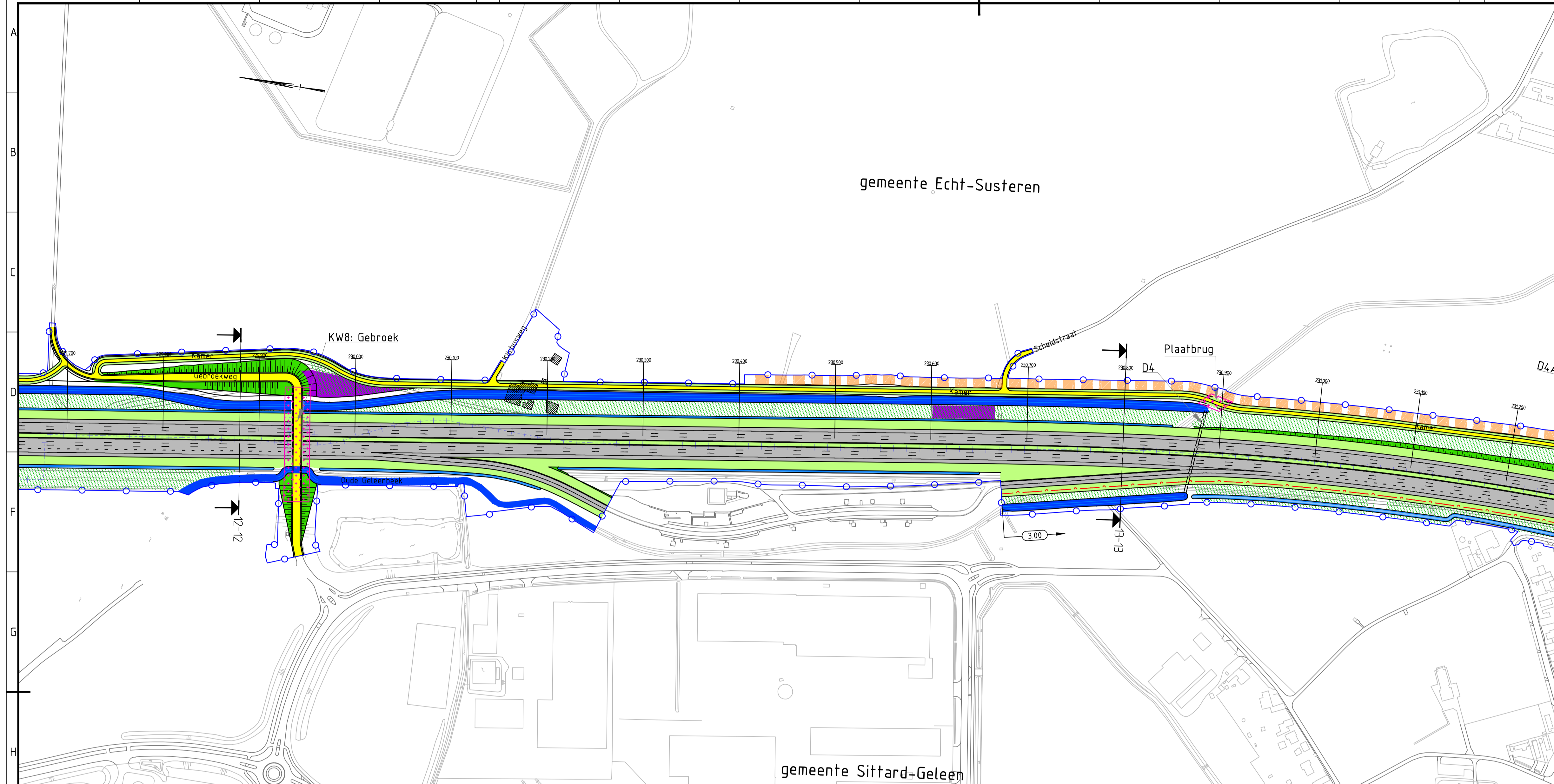
Structurele verbreding  
A2 Het Vonderen - Kerensheide

Ontwerpkilometreering A2 km. 228.2 - 229.7

kaartblad  
6 van 14

schaal 1:2500  
juni 2017

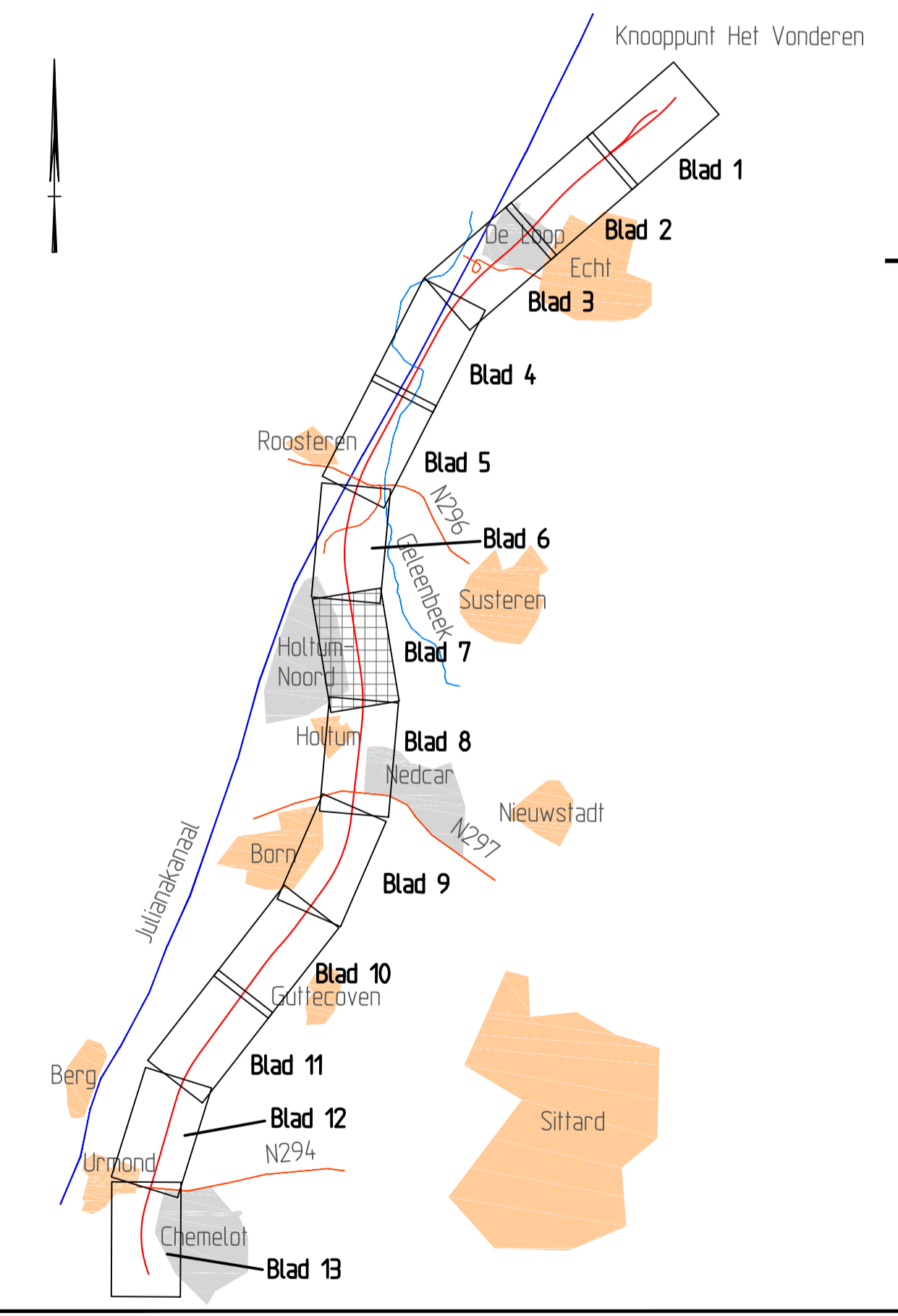
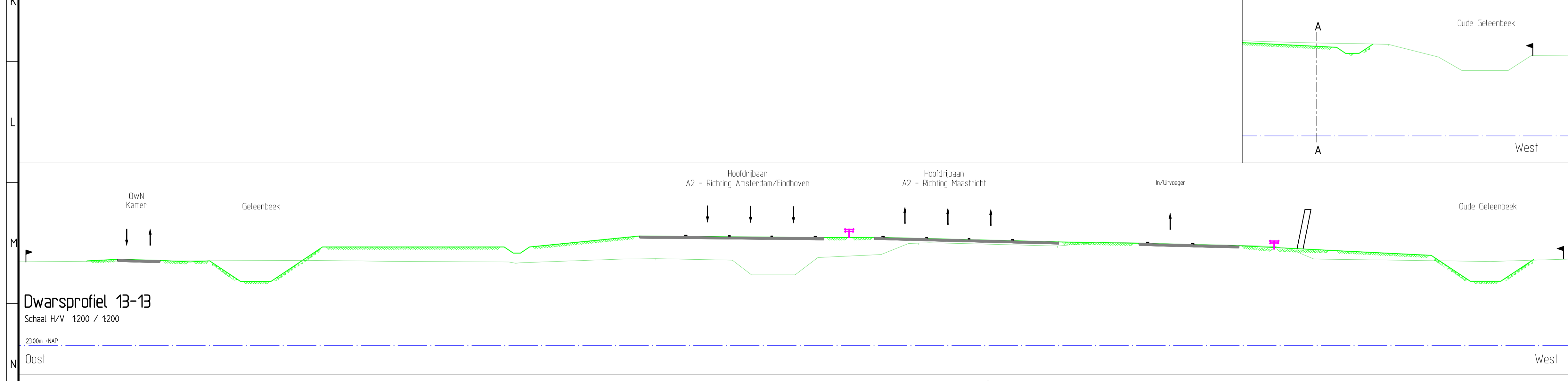
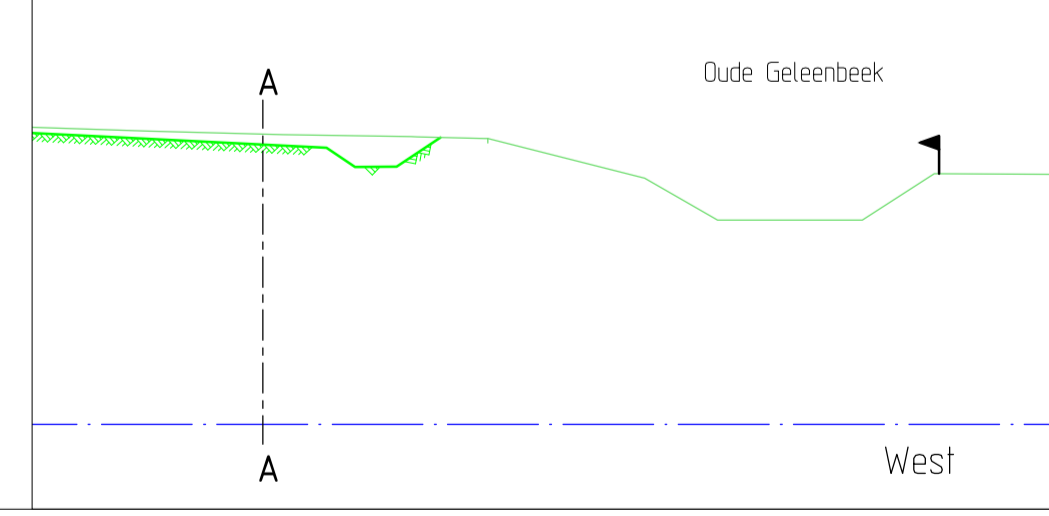
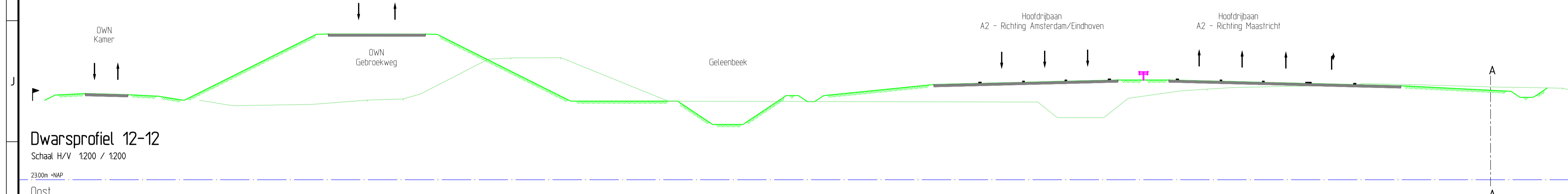
Rijkswaterstaat  
Ministerie van Infrastructuur en Milieu



- LEGENDA DWARSPROFIELEN**
- Bestaande situatie
  - Nieuwe verharding
  - Nieuwe situatie
  - N.A.P. lijn
  - OTB grens
  - Voertuigkering
  - Geluidsscherm

- LEGENDA SITUATIE**
- Kilometreering
  - OTB grens
  - Grondkerende constructies
  - Gemeente grens
  - Geluidsscherm met hoogte
  - Geluidwal met hoogte
  - Bestaande situatie/maaveld
  - Te amoveren bebouwing
  - Duker
  - Faunapassage
  - Hoogspanningsnet
  - Zichtschermer
  - Busleiding trace inclusief beschermingszone
  - Locale dwarsprofielen

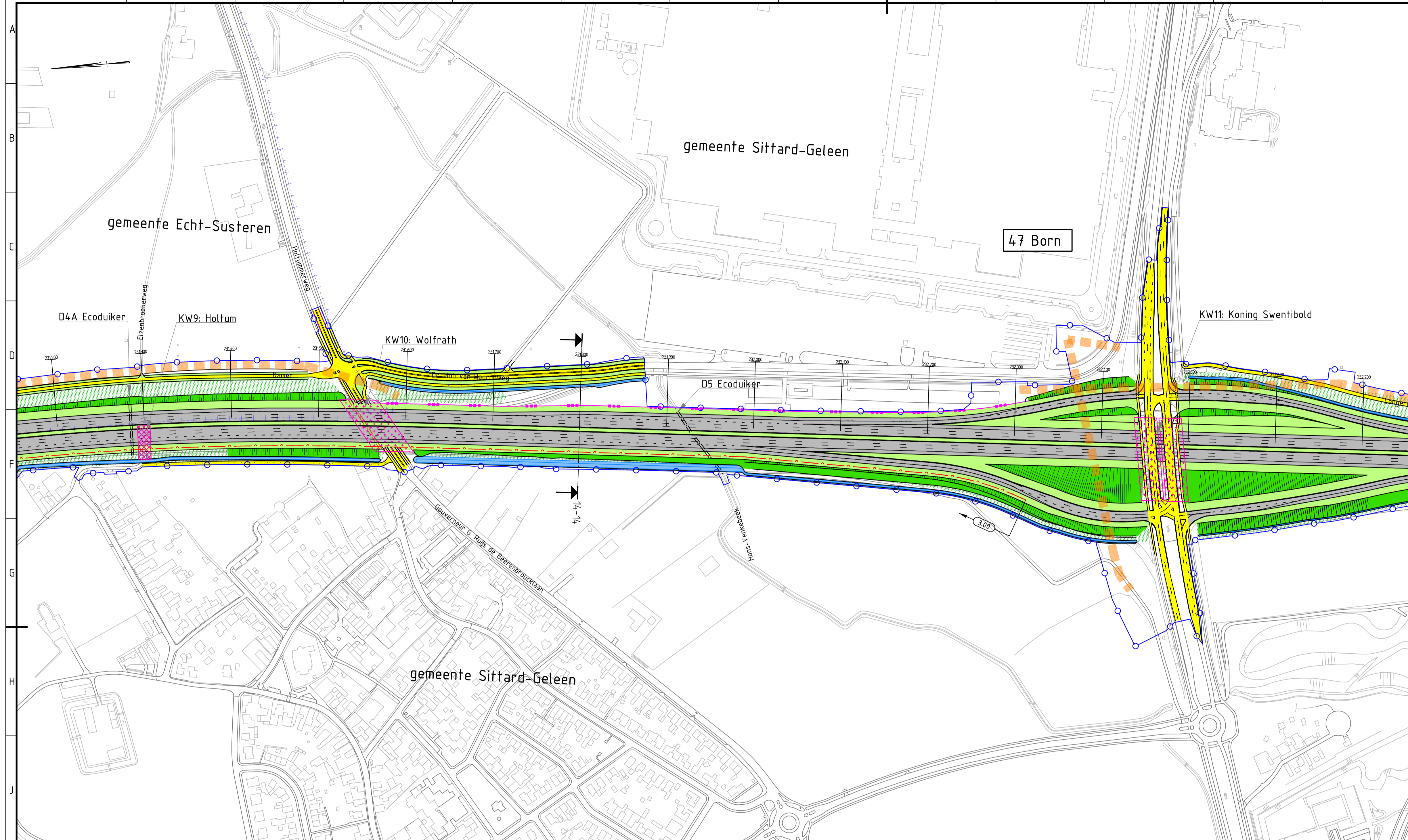
- Maatregelvlakken Verkeersdoelendeinen**
- Werkterrein
  - Hoofdwegennet
  - Onderliggend wegennet
  - Nieuwe kunstwerken
  - Te handhaven kunstwerken
  - Te verwijderen kunstwerken
  - Parkway
  - Berm
  - Talud
  - terug te plaatsen grondwal met hoogte
  - Waterhuishouding
- Maatregelvlakken Overig**
- Bekensetstet
  - Nationale leidingstrook
  - Bestaande beplanting behouden en/of aanvullen



**Ontwerp-tracebesluit**  
Structurele verbreding  
A2 Het Vonderen - Kerensheide  
Ontwerpkilometreering A2 km. 229.7 - 231.2

Rijkswaterstaat  
Ministerie van Infrastructuur en Milieu

kaartblad  
7 van 14  
schaal 1:2500  
juni 2017

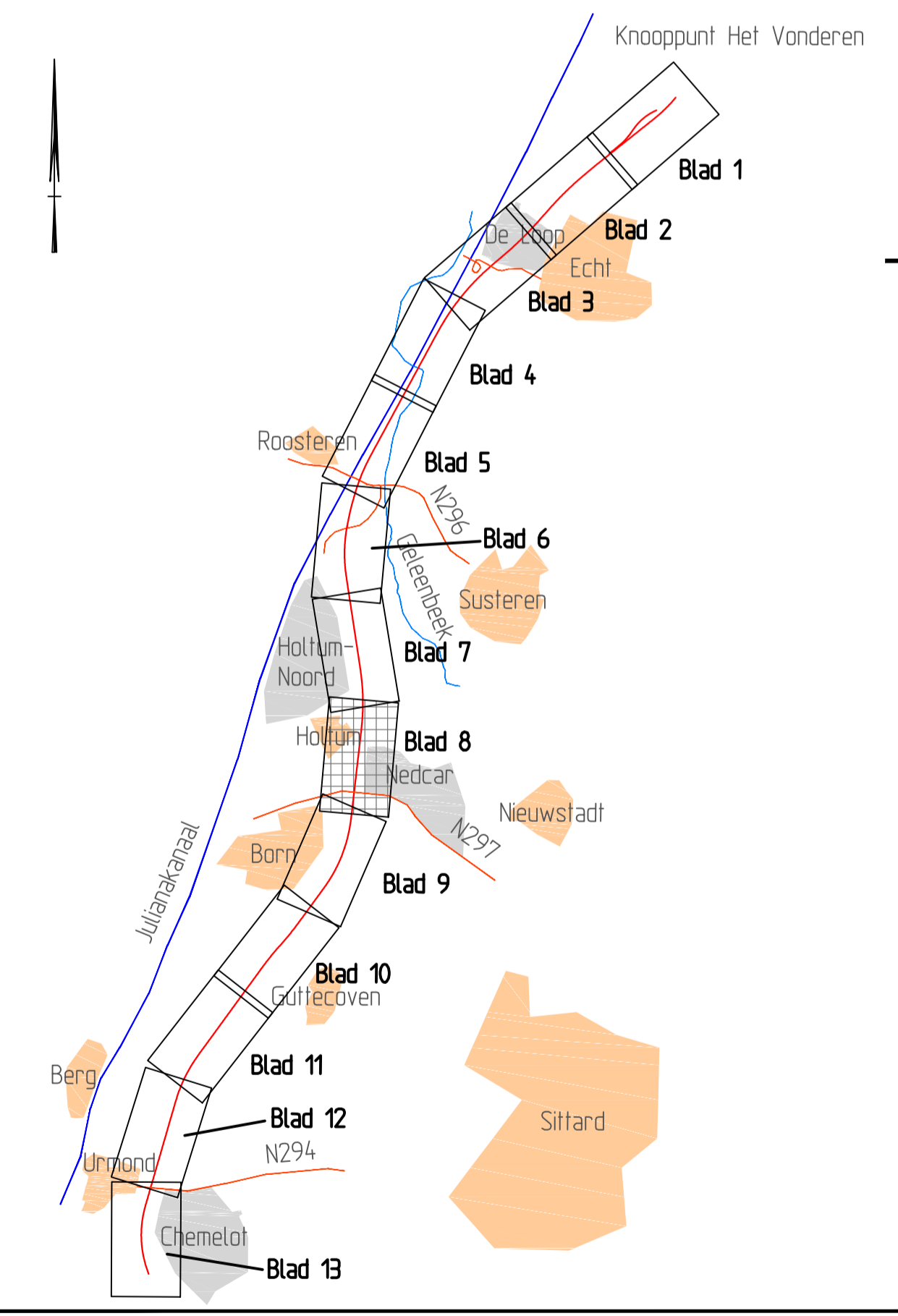



- LEGENDA DWARSPROFIELEN**
- Bestaande situatie
  - Nieuwe verharding
  - Nieuwe situatie
  - N.A.P. lijn
  - OTB grens
  - Voertuigkering
  - Geluidscherm

- LEGENDA SITUATIE**
- Kilometreling
  - OTB grens
  - Grondkerende constructies
  - Gemeente grens
  - Geluidscherm met hoogte
  - Geluidwal met hoogte
  - Bestaande situatie/maaveld
  - Te amoveren bebouwing
  - Duiker
  - Faunapassage
  - Hoogspanningsnet
  - Zichtscherm
  - Buitleiding trace inclusief beschermingszone
  - Locale dwarsprofielen

- Maatregelvlakken Verkeersdoelende**
- Werkterrein
  - Onderliggend wegenet
  - Nieuwe kunstwerken
  - Te handhaven kunstwerken
  - Te verwijderen kunstwerken
  - Parkway
  - Berm
  - Talud
  - terug te plaatsen grondwal met hoogte
  - Waterhuishouding
- Maatregelvlakken Overig**
- Bekenstelsel
  - Nationale leidingstrook en/of aanvullen

**Dwarsprofiel 14-14**  
Schaal H/V 1200 / 1200



**Ontwerp-tracebesluit**

Structurele verbreding  
A2 Het Vonderen - Kerensheide

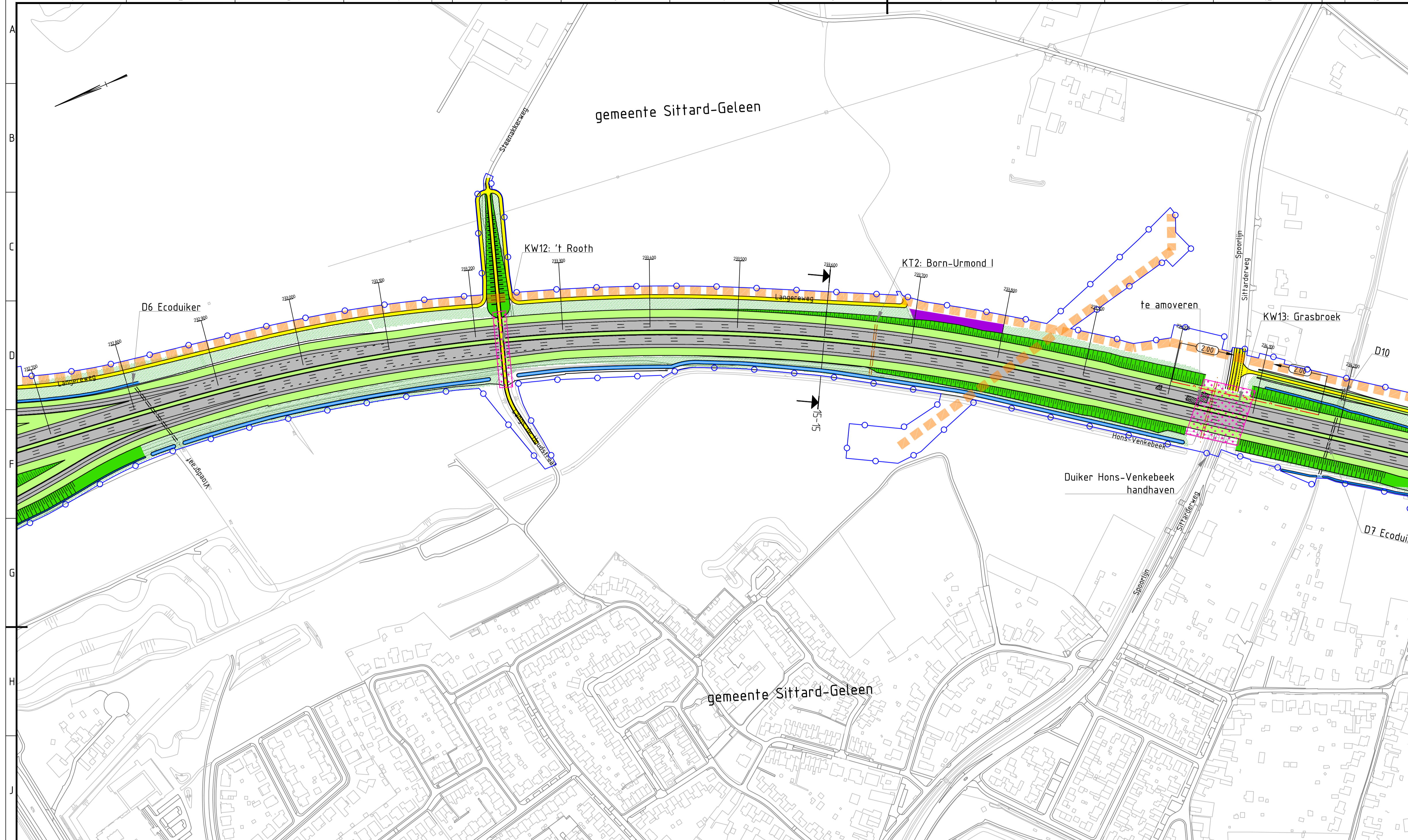
Ontwerpkilometreling A2 km. 2312 - 232.7

kaartblad  
8 van 14

schaal 1:2500  
juni 2017

Rijkswaterstaat  
Ministerie van Infrastructuur en Milieu

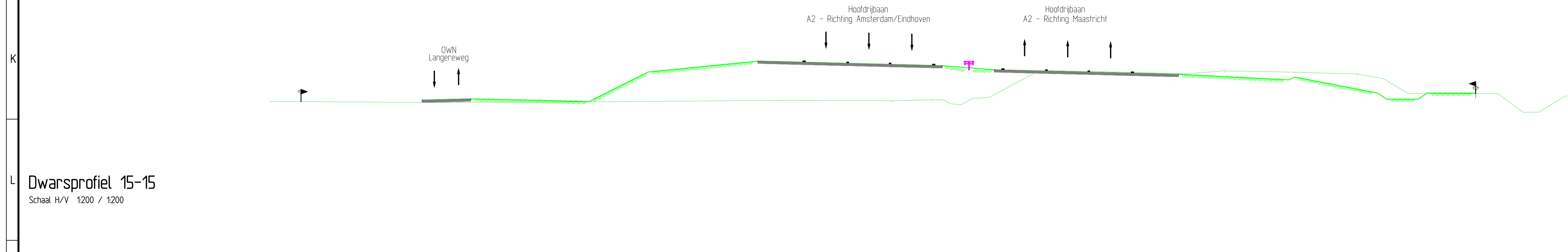




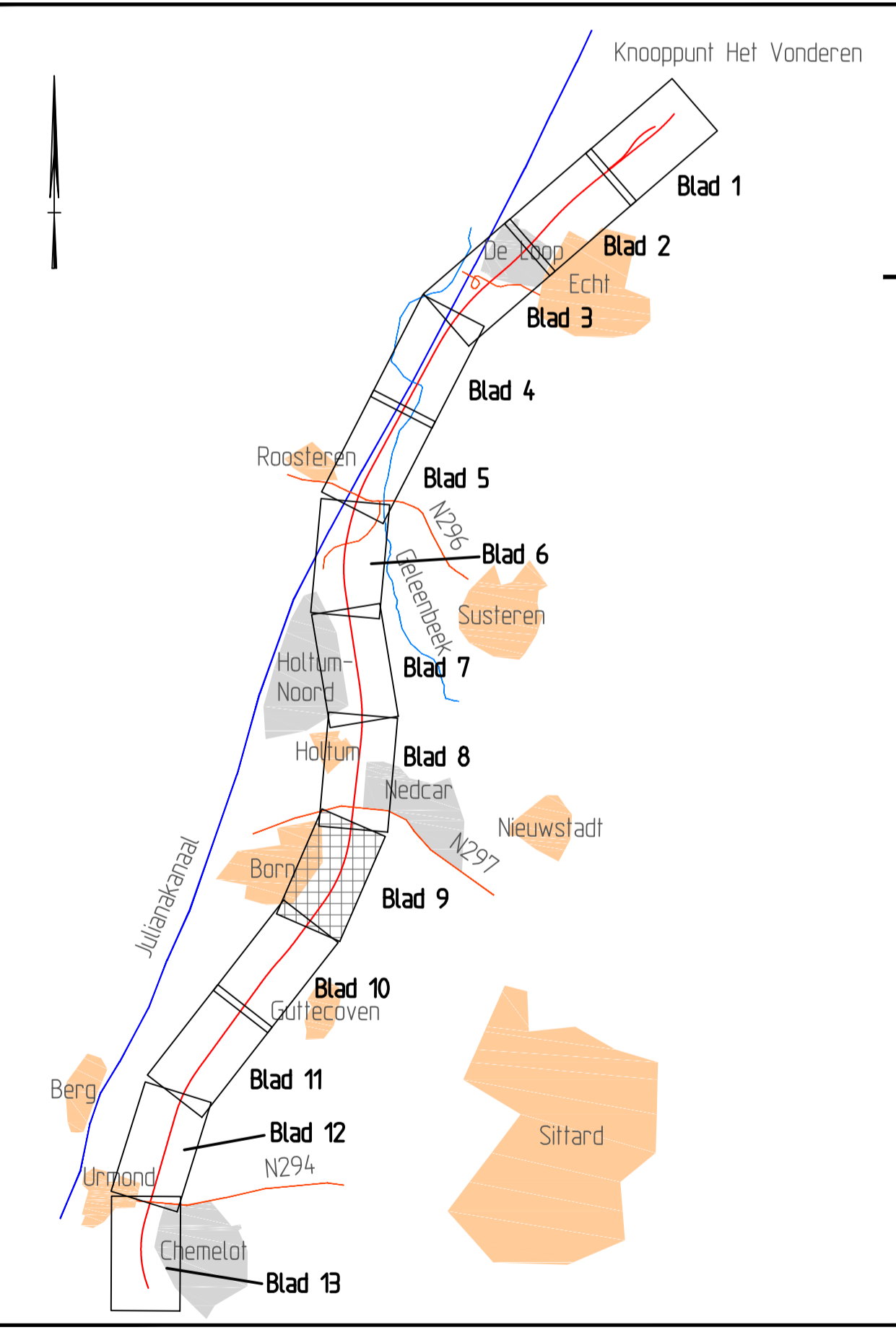
- LEGENDA DWARSPROFIELEN**
- Bestaande situatie
  - Nieuwe verharding
  - Nieuwe situatie
  - N.A.P. lijn
  - OTB grens
  - Voertuigkering
  - Geluidsscherf

- LEGENDA SITUATIE**
- Kilometreling
  - OTB grens
  - Grondkerende constructies
  - Gemeente grens
  - Geluidsscherf met hoogte
  - Geluidwal met hoogte
  - Bestaande situatie/maaveld
  - Te amoveren bebouwing
  - Duiker
  - Faunapassage
  - Hoogspanningsnet
  - Zichtscherm
  - Busleiding trace inclusief beschermingszone
  - Locale dwarsprofielen

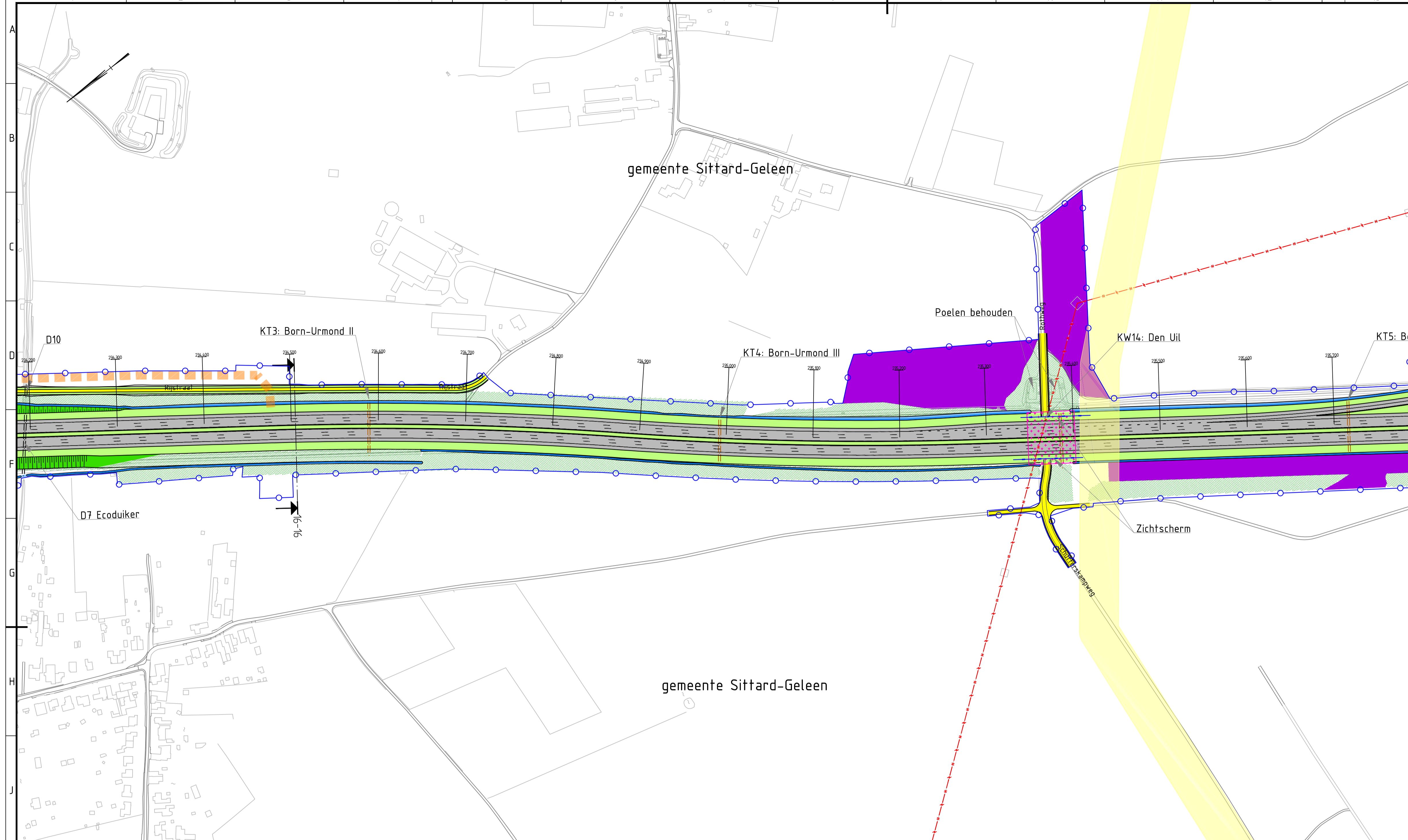
- Maatregelvlakken Verkeersdoelende**
- Werkterrein
  - Hoofdwegenet
  - Onderliggend wegennet
  - Nieuwe kunstwerken
  - Te handhaven kunstwerken
  - Te verwijderen kunstwerken
  - Parkway
  - Berm
  - Talud
  - terug te plaatsen grondwal met hoogte
  - Waterhuishouding
- Maatregelvlakken Overig**
- Bekensetstet
  - Nationale leidingstrook
  - Bestaande beplanting behouden en/of aanvullen



Dwarsprofiel 15-15  
Schaal H/V 1200 / 1200



**Ontwerp-tracebesluit**  
 Structurele verbreding  
 A2 Het Vonderen - Kerensheide  
 Ontwerpkilometreling A2 km. 232.7 - 234.2



**LEGENDA DWARSPROFIELEN**

- Bestaande situatie
- Nieuwe verharding
- Nieuwe situatie
- N.A.P. lijn
- OTB grens
- Voertuigkering
- Geluidscherm

**LEGENDA SITUATIE**

- Kilometreering
- OTB grens
- Grondkerende constructies
- Gemeente grens
- Geluidscherm met hoogte
- Geluidwal met hoogte
- Bestaande situatie/maaveld
- Te amoveren bebouwing
- Duiker
- Faunapassage
- Hoogspanningsnet
- Zichtscherm
- Busleiding trace inclusief beschermingszone
- Locale dwarsprofielen

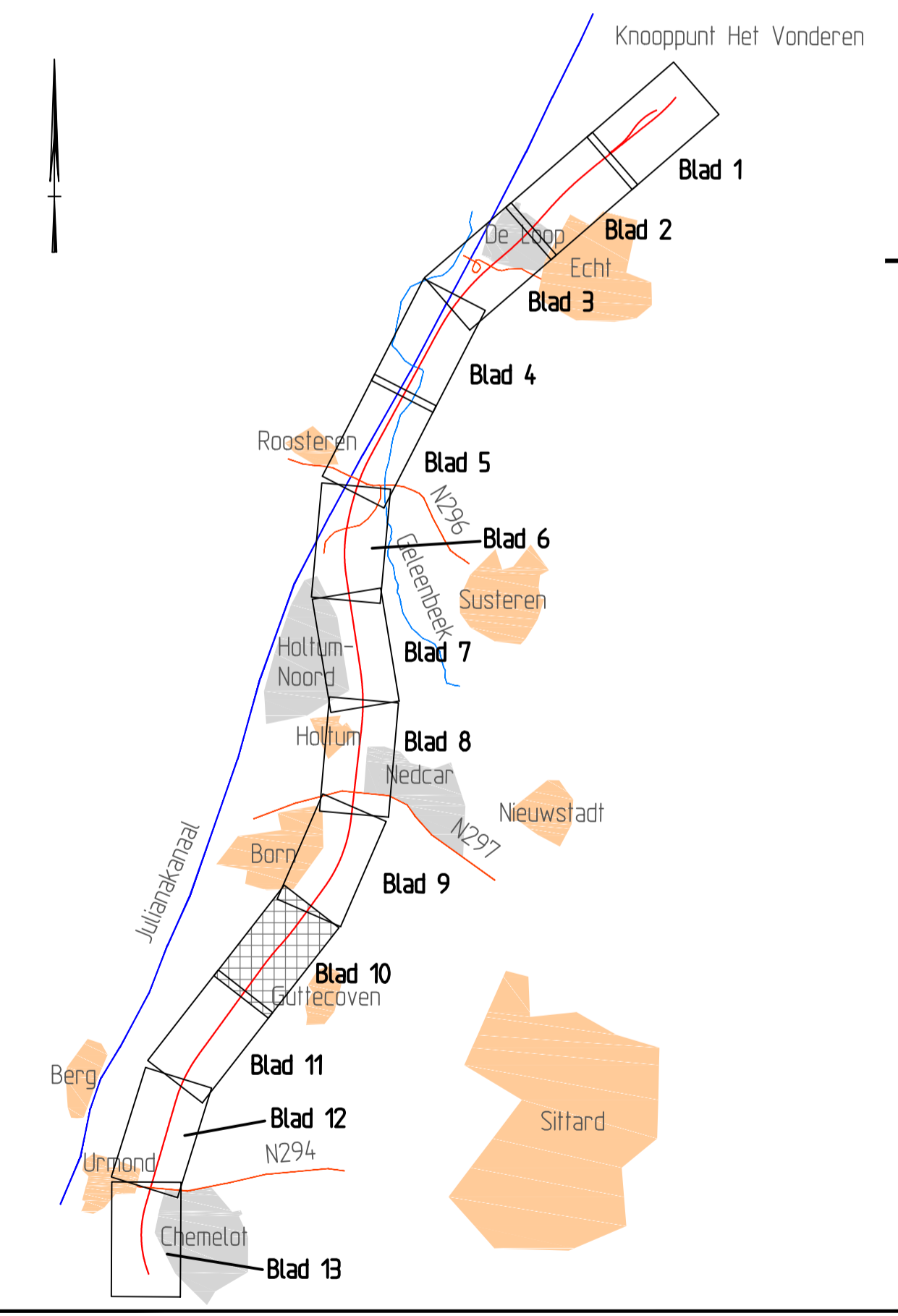
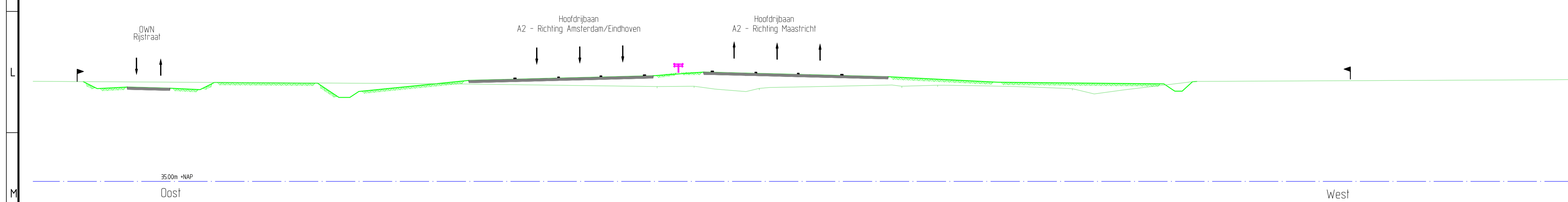
**Maatregelvlakken Verkeersdoelende**

- Werkterrein
- Hoofdwegennet
- Onderliggend wegnennet
- Nieuwe kunstwerken
- Te handhaven kunstwerken
- Te verwijderen kunstwerken
- Parkway
- Berm
- Talud
- terug te plaatsen grondwal met hoogte
- Waterhuishouding

**Maatregelvlakken Overig**

- Bekensetstet
- Nationale leidingstrook
- Bestaande beplanting behouden en/of aanvullen

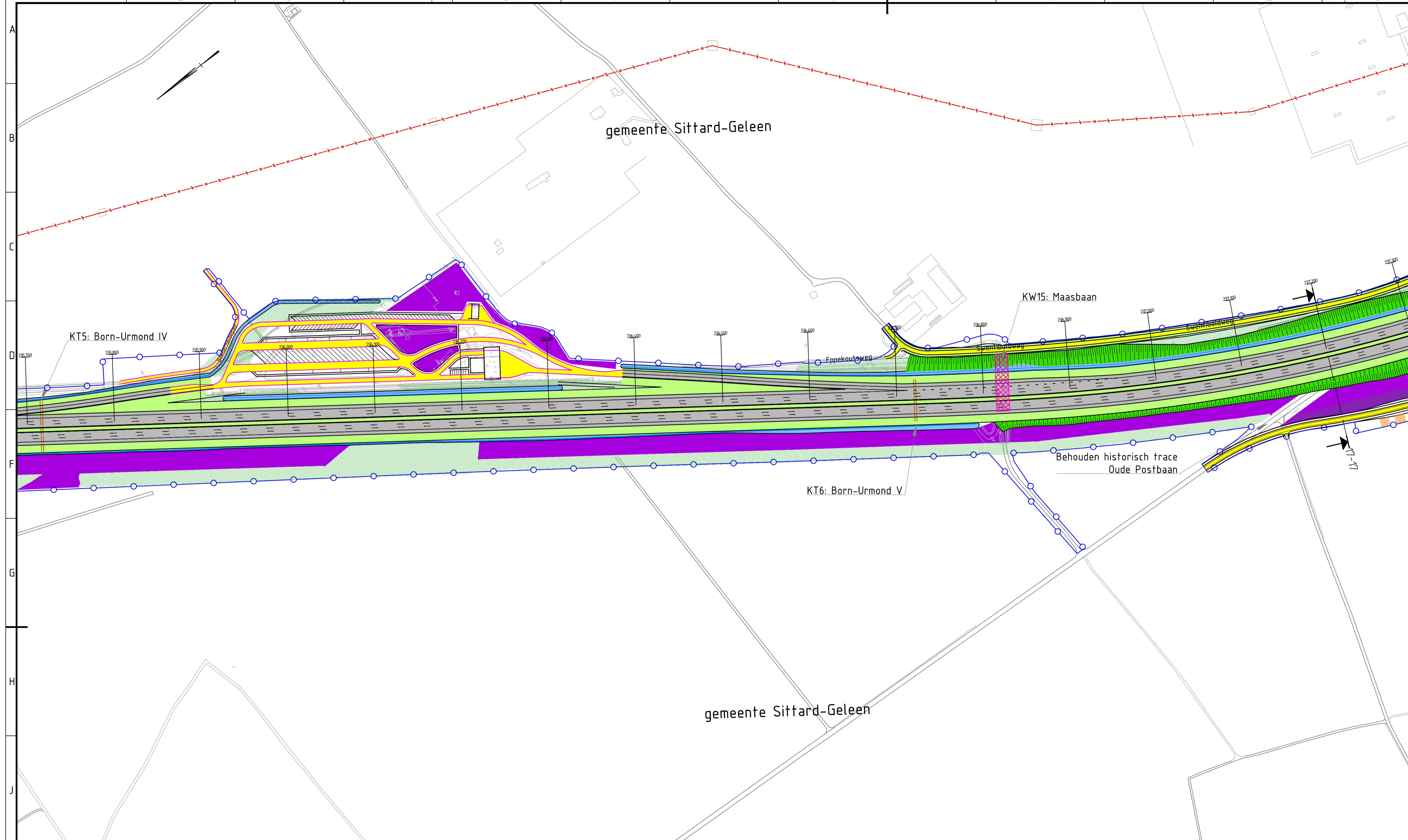
**Dwarsprofiel 16-16**  
Schaal H/V 1200 / 1200



**Ontwerp-tracebesluit**  
Structurele verbreding  
A2 Het Vonderen - Kerensheide  
Ontwerpkilometreering A2 km. 234.2 - 235.7

Rijkswaterstaat  
Ministerie van Infrastructuur en Milieu

kaartblad  
10 van 14  
schaal 1:2500  
juni 2017



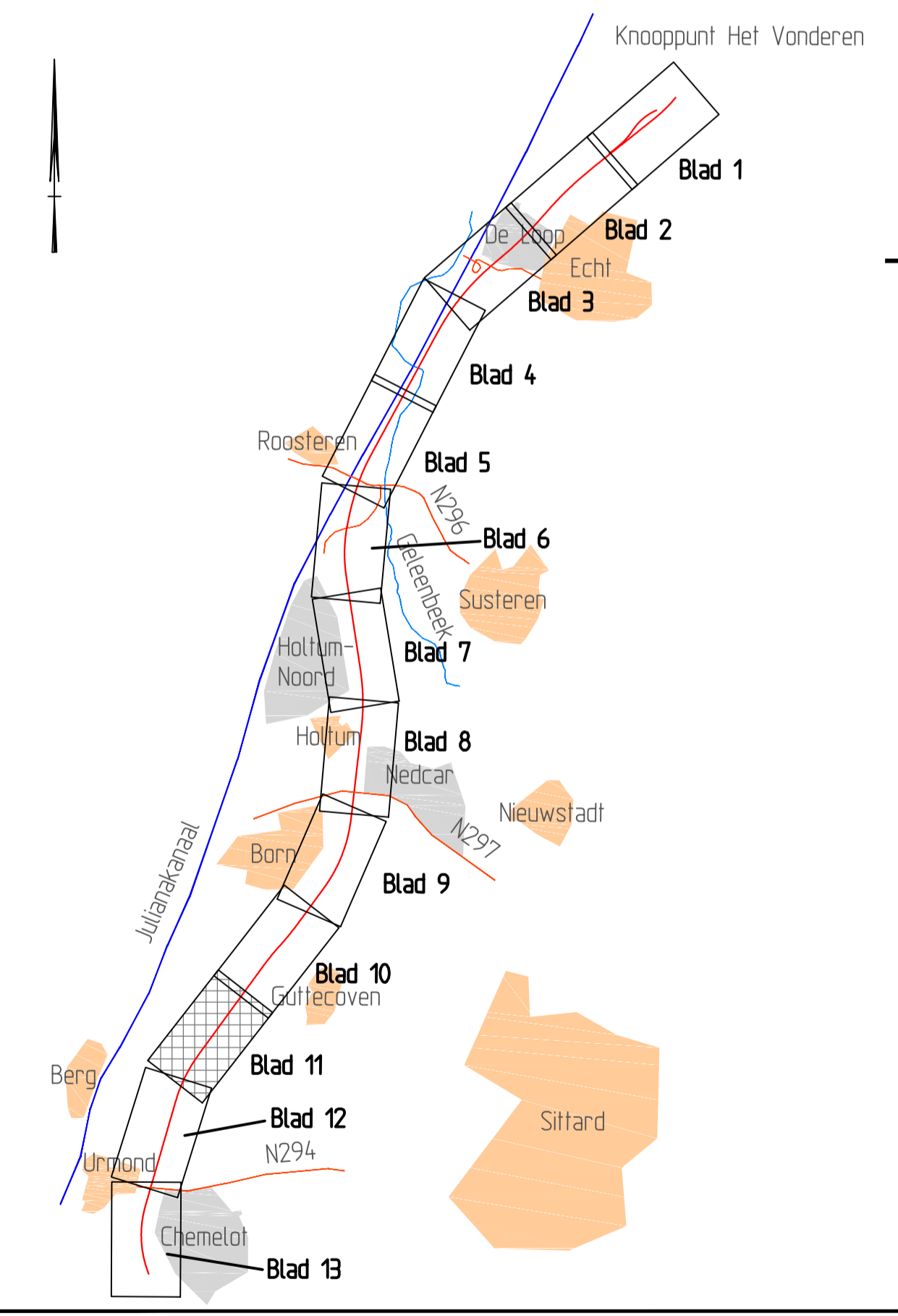
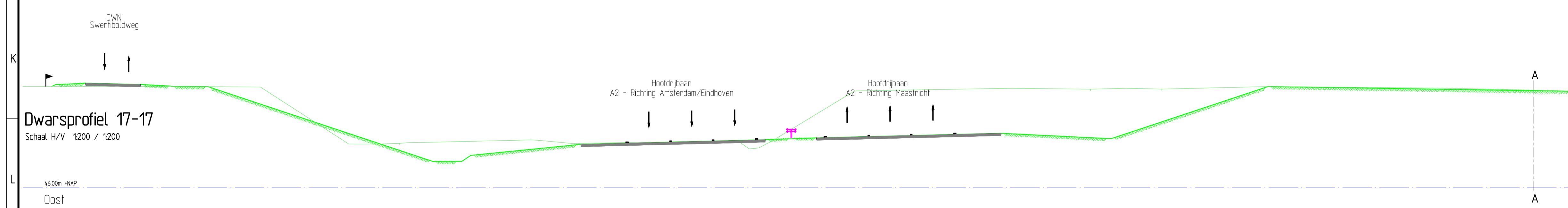
**LEGENDA DWARSPROFIELEN**

- Bestaande situatie
- Nieuwe verharding
- Nieuwe situatie
- N.A.P. lijn
- OTB grens
- Voertuigkering
- Geluidscherm

**LEGENDA SITUATIE**

- Kilometrerij
- OTB grens
- Grondkerende constructies
- Gemeente grens
- Geluidscherm met hoogte
- Geluidwal met hoogte
- Bestaande situatie/maaveld
- Te amoveren bebouwing
- Duker
- Faunapassage
- Hoogspanningsnet
- Zichtschermer
- Busleiding trace inclusief beschermingszone
- Locale dwarsprofielen

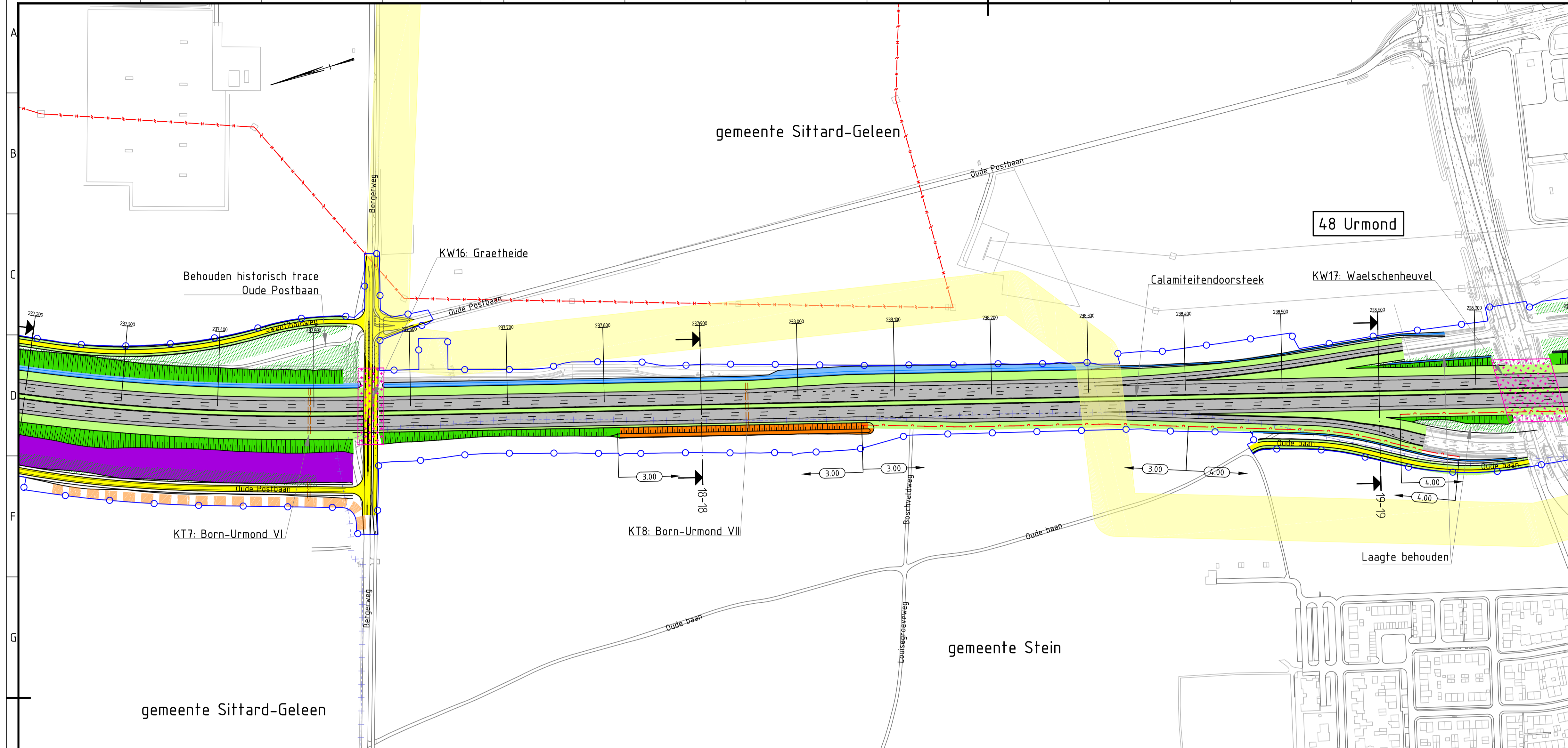
Maatregelvlakken Verkeersdoelende		Maatregelvlakken Overig	
Werkterrein	Bekensetstet	Nationale leidingstrook	Bestaande beplanting behouden en/of aanvullen
Hoofdwegenet			
Onderliggend wegenet			
Nieuwe kunstwerken			
Te handhaven kunstwerken			
Te verwijderen kunstwerken			
Parkway			
Berm			
Talud			
terug te plaatsen grondwal met hoogte			
Waterhuishouding			



**Ontwerp-tracebesluit**  
 Structurele verbreding  
 A2 Het Vonderen - Kerensheide  
 Ontwerpkilometrerij A2 km. 235.7 - 237.3

kaartblad 11 van 14  
 schaal 1:2500  
 juni 2017

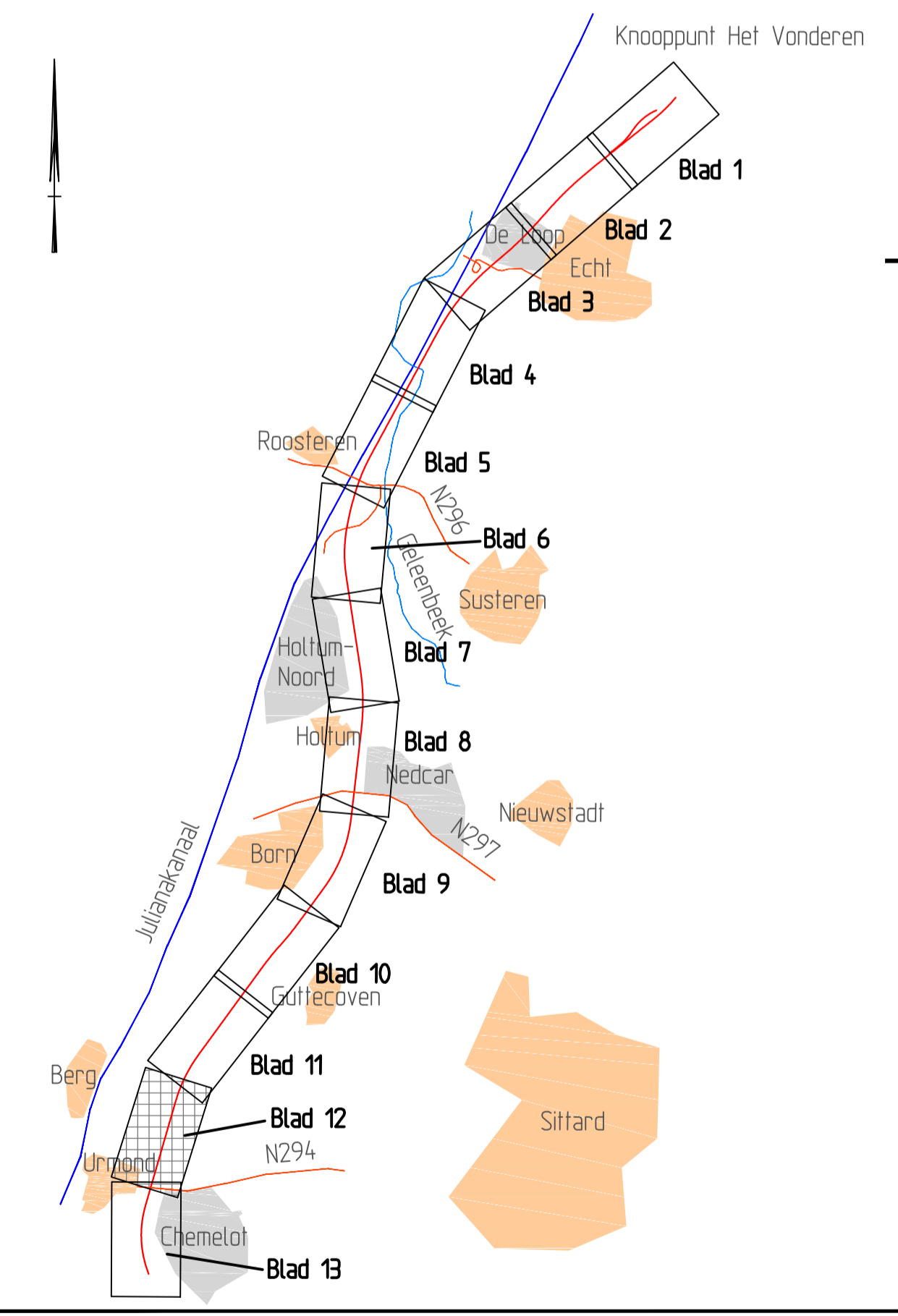
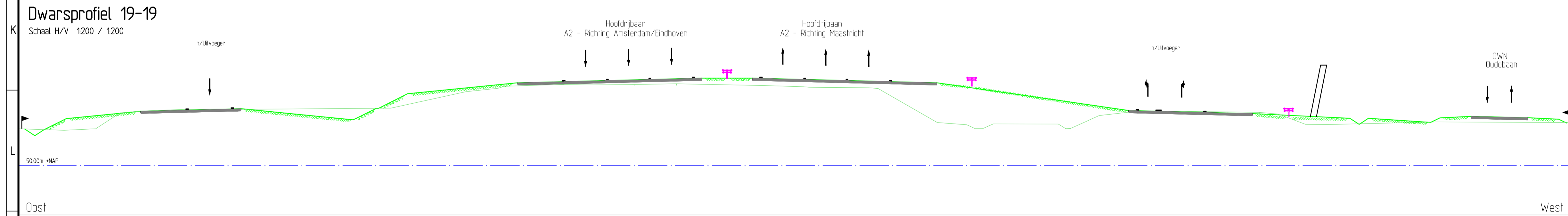
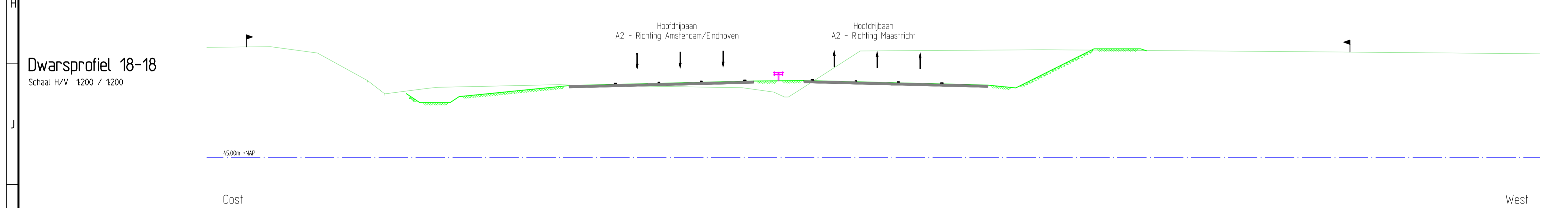
Rijkswaterstaat  
 Ministerie van Infrastructuur en Milieu



- LEGENDA DWARSPROFIELEN**
- Bestaande situatie
  - Nieuwe verharding
  - Nieuwe situatie
  - N.A.P. lijn
  - OTB grens
  - Voertuigkering
  - Geluidsscherm

- LEGENDA SITUATIE**
- Kilometreling
  - OTB grens
  - Grondkerende constructies
  - Gemeente grens
  - Geluidsscherm met hoogte
  - Geluidwal met hoogte
  - Bestaande situatie/maaveld
  - Te amoveren bebouwing
  - Duiker
  - Faunapassage
  - Hoogspanningsnet
  - Zichtschermer
  - Buissleiding trace inclusief beschermingszone
  - Locale dwarsprofielen

- Maatregelvlakken Verkeersdoelenden**
- Werkterrein
  - Hoofdwegennet
  - Onderliggend wegnet
  - Nieuwe kunstwerken
  - Te handhaven kunstwerken
  - Te verwijderen kunstwerken
  - Parkway
  - Berm
  - Talud
  - terug te plaatsen grondwal met hoogte
  - Waterhuishouding
- Maatregelvlakken Overig**
- Bekensetstet
  - Nationale leidingstrook
  - Bestaande beplanting behouden en/of aanvullen



**Ontwerp-tracebesluit**

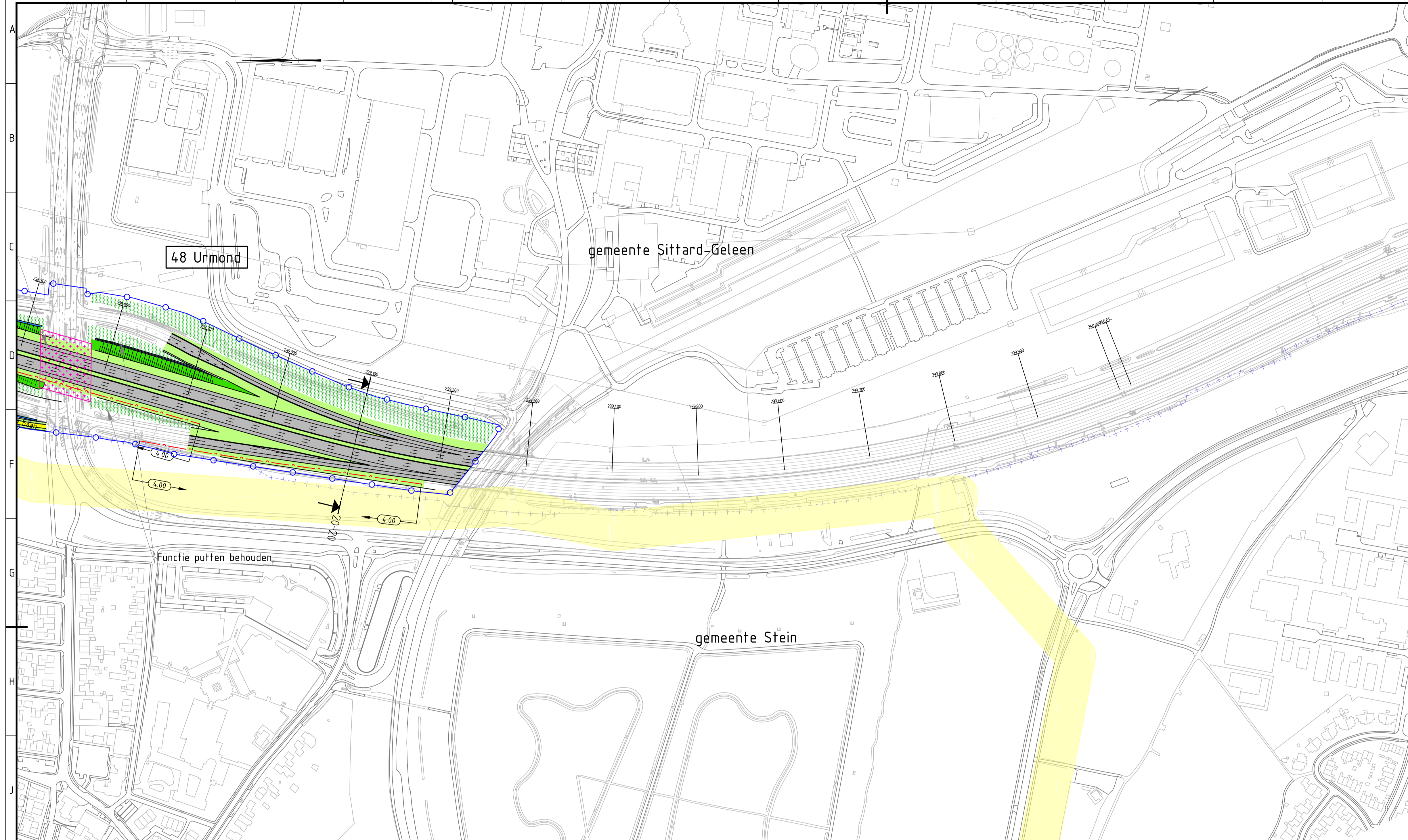
Structurele verbreding  
A2 Het Vonderen - Kerensheide

Ontwerpkilometreling A2 km. 237.3 - 238.7

Rijkswaterstaat  
Ministerie van Infrastructuur en Milieu

kaartblad  
12 van 14

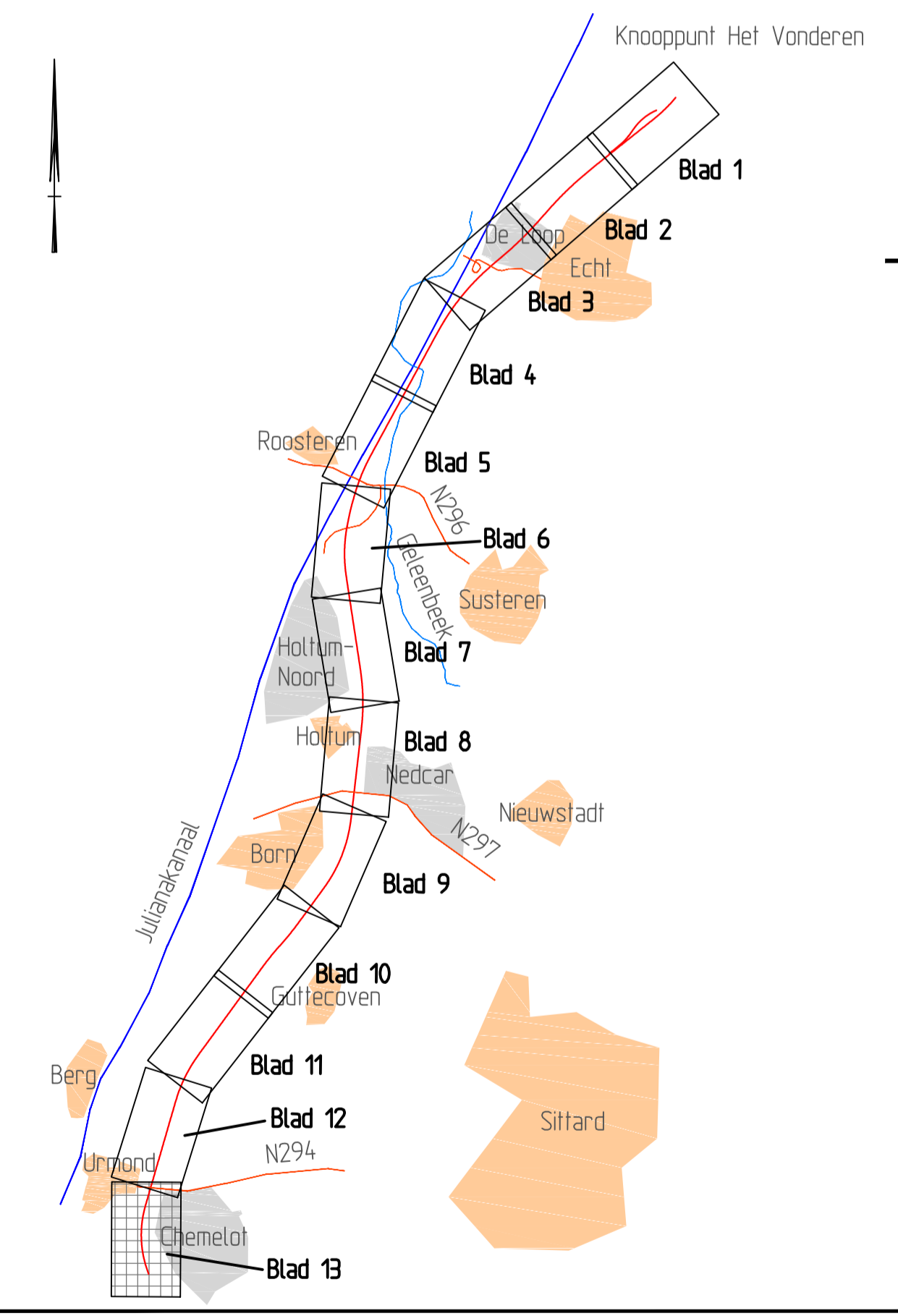
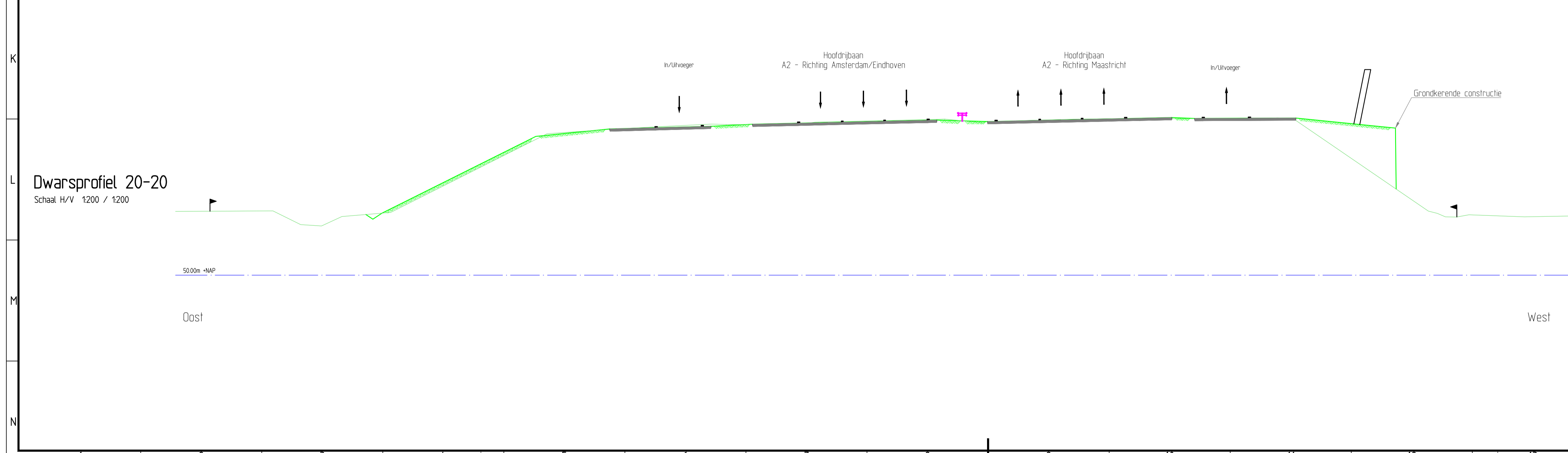
schaal 1:2500  
juni 2017



- LEGENDA DWARSPROFIELEN**
- Bestaande situatie
  - Nieuwe verharding
  - Nieuwe situatie
  - N.A.P. lijn
  - OTB grens
  - Voertuigkering
  - Geluidsscherm

- LEGENDA SITUATIE**
- Kilometreering
  - OTB grens
  - Grondkerende constructies
  - Gemeente grens
  - Geluidsscherm met hoogte
  - Geluidwal met hoogte
  - Bestaande situatie/maaveld
  - Te amoveren bebouwing
  - Duker
  - Faunapassage
  - Hoogspanningsnet
  - Zichtschermb
  - Busleiding trace inclusief beschermingszone
  - Locale dwarsprofielen

- Maatregelvlakken Verkeersdoelinden**
- Werkterrein
  - Hoofdwegennet
  - Onderliggend wegennet
  - Nieuwe kunstwerken
  - Te handhaven kunstwerken
  - Te verwijderen kunstwerken
  - Parkway
  - Berm
  - Talud
  - terug te plaatsen grondwal met hoogte
  - Waterhuishouding
- Maatregelvlakken Overig**
- Bekensstelsel
  - Nationale leidingstrook
  - Bestaande beplanting behouden en/of aanvullen



**Ontwerp-tracebesluit**

Structurele verbreding  
A2 Het Vonderen - Kerensheide

Ontwerpkilometreering A2 km. 238.7 - 239.2

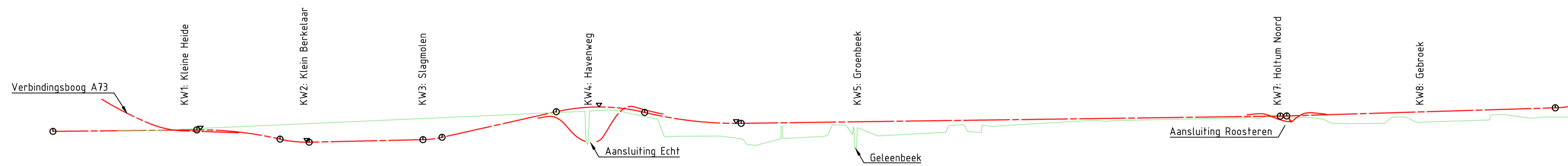
Rijkswaterstaat  
Ministerie van Infrastructuur en Milieu

kaartblad  
13 van 14

schaal 1:2500  
juni 2017

### Lengteprofiel Hoofddrijbaan A2

Horizontale schaal 120000  
Verticale schaal 1500

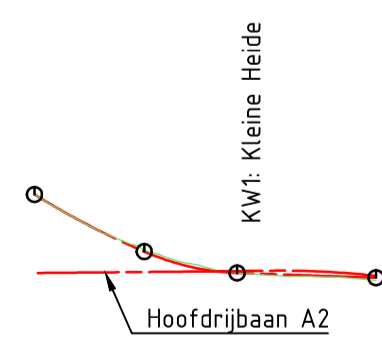


NAP 20.00 m

Ontwerp	Metrering	Hoogte
	213000	28.087
213100	28.114	28.140
213200	28.140	28.165
213300	28.165	28.191
213400	28.191	28.216
213500	28.216	28.242
213600	28.242	28.267
213700	28.267	28.293
213800	28.293	28.318
213900	28.318	28.344
214000	28.344	28.369
214100	28.369	28.395
214200	28.395	28.420
214300	28.420	28.446
214400	28.446	28.471
214500	28.471	28.497
214600	28.497	28.522
214700	28.522	28.548
214800	28.548	28.573
214900	28.573	28.599
215000	28.599	28.624
215100	28.624	28.650
215200	28.650	28.675
215300	28.675	28.701
215400	28.701	28.726
215500	28.726	28.752
215600	28.752	28.777
215700	28.777	28.803
215800	28.803	28.828
215900	28.828	28.854
216000	28.854	28.879
216100	28.879	28.905
216200	28.905	28.930
216300	28.930	28.956
216400	28.956	28.981
216500	28.981	29.007
216600	29.007	29.032
216700	29.032	29.058
216800	29.058	29.083
216900	29.083	29.109
217000	29.109	29.134
217100	29.134	29.160
217200	29.160	29.185
217300	29.185	29.211
217400	29.211	29.236
217500	29.236	29.262
217600	29.262	29.287
217700	29.287	29.313
217800	29.313	29.338
217900	29.338	29.364
218000	29.364	29.389
218100	29.389	29.415
218200	29.415	29.440
218300	29.440	29.466
218400	29.466	29.491
218500	29.491	29.517
218600	29.517	29.542
218700	29.542	29.568
218800	29.568	29.593
218900	29.593	29.619
219000	29.619	29.644
219100	29.644	29.670
219200	29.670	29.695
219300	29.695	29.721
219400	29.721	29.746
219500	29.746	29.772
219600	29.772	29.797
219700	29.797	29.823
219800	29.823	29.848
219900	29.848	29.874
220000	29.874	29.900

### Lengteprofiel Verbindingsboog A73

Horizontale schaal 120000  
Verticale schaal 1500



NAP 20.00 m

Ontwerp	Metrering	Hoogte
	5400	33.326
5500	33.326	32.623
5600	33.326	29.499
5700	33.326	28.664
5800	33.326	28.235
5900	33.326	28.121
6000	33.326	28.039
6100	33.326	27.954
6200	33.326	27.882

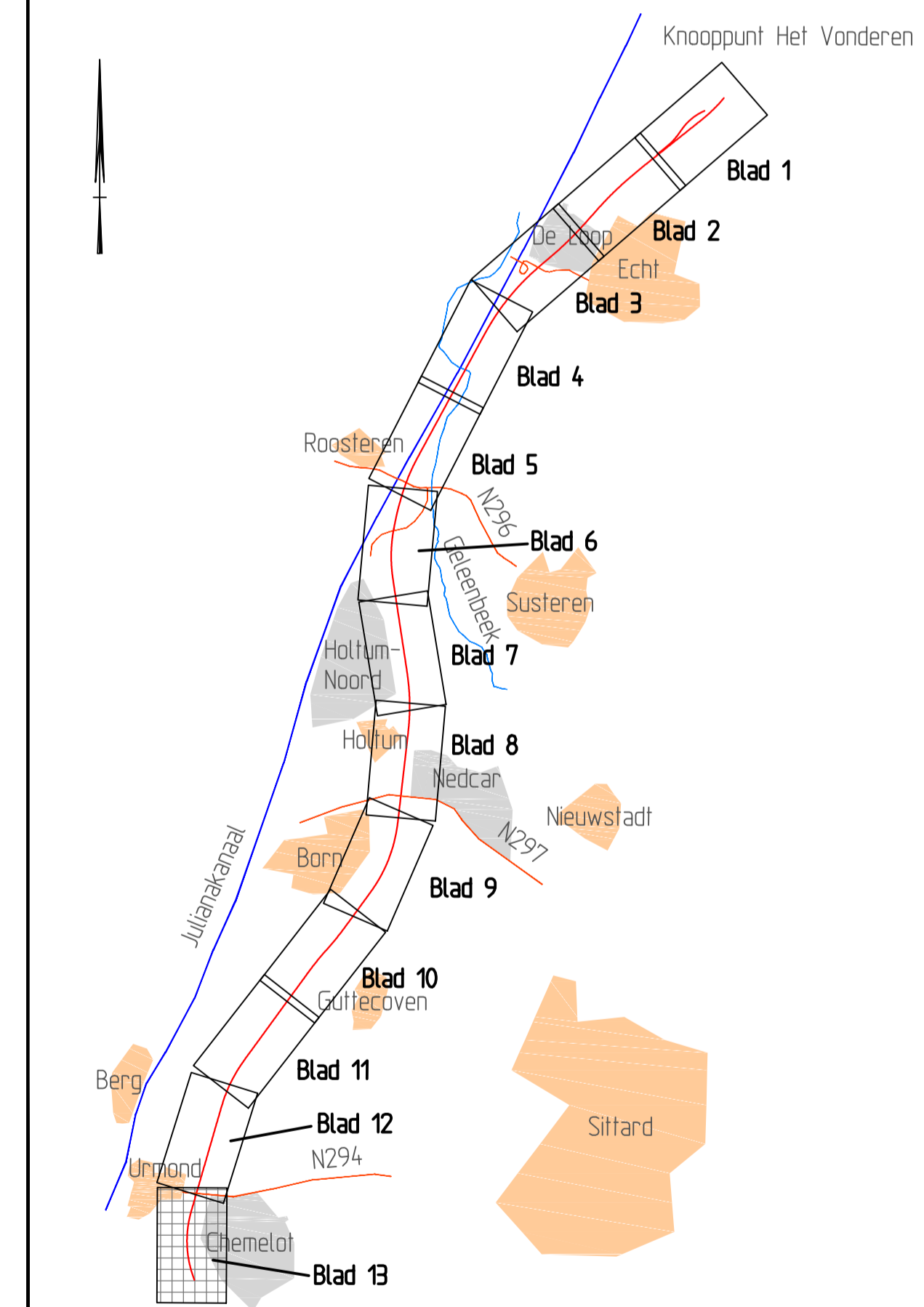
#### LEGENDA DWARSPROFIELEN

- Bestaande situatie
- Nieuwe verharding
- Nieuwe situatie
- N.A.P. lijn
- OTB grens
- Voerluisgkering
- Geluidscherm

#### LEGENDA SITUATIE

- Kilometreering
- OTB grens
- Grondkerende constructies
- Gemeentegrens
- Geluidscherm met hoogte
- Geluidwal met hoogte
- Bestaande situatie/maaveld
- Te amoveren bebouwing
- Duker
- Faunapassage
- Hoogspanningsnet
- Zichtscherm
- Busleiding trace inclusief beschermingszone
- Locale dwarsprofielen

- Maatregelvlakken Verkeersdoelinden
  - Werkterrein
  - Hoofdwegenet
  - Onderliggend wegenet
  - Nieuwe kunstwerken
  - Te handhaven kunstwerken
  - Te verwijderen kunstwerken
  - Parkway
  - Berm
  - Talud
  - Terug te plaatsen grondwal met hoogte
  - Waterhuishouding
- Maatregelvlakken Overig
  - Bekensetstet
  - Nationale leidingstrook
  - Bestaande beplanting behouden en/of aanvullen



**Ontwerp-tracebesluit**  
 Structurele verbreding  
 A2 Het Vonderen - Kerensheide  
 Lengteprofielen

Rijkswaterstaat  
 Ministerie van Infrastructuur en Milieu

kaartblad  
 14 van 14  
 schaal 120.000/500  
 juni 2017