





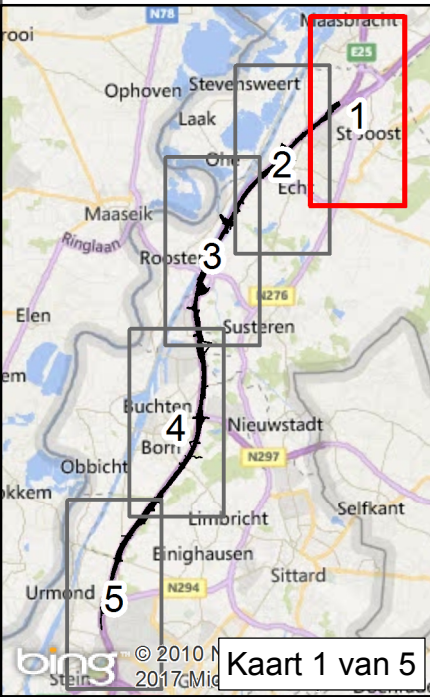


Structurele verbreding A2 Het Vonderen - Kerensheide

PR-contouren
toekomstige ligging
transportroute

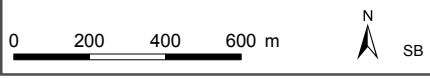
-  Begrenzing wegvakken
-  Wegas
-  Toekomstige ligging transportroute
-  Objecten
- PR-contouren**
-  10⁻⁶ contour
-  10⁻⁷ contour



opdrachtgever: RWS-ZN



datum: 21-6-2017 D03071.000104
 schaal (A4): 1:20.000



Structurele verbreding A2 Het Vonderen - Kerensheide

PR-contouren toekomstige ligging transportroute

— Begrenzing wegvakken

— Wegas

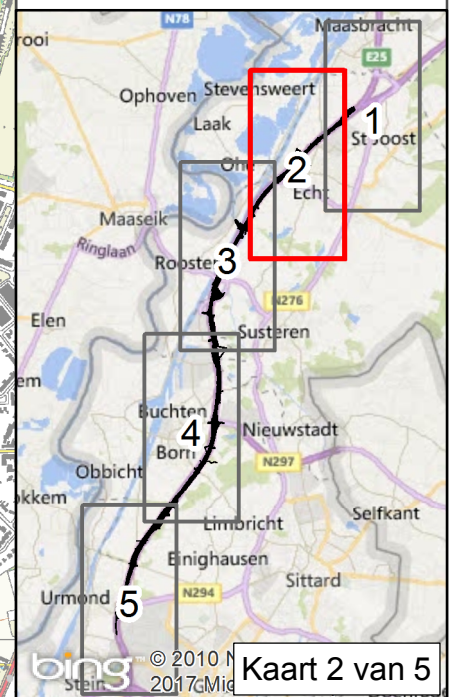
— Toekomstige ligging transportroute

■ Objecten

PR-contouren

■ 10⁻⁶ contour

■ 10⁻⁷ contour



opdrachtgever: RWS-ZN

ARCADIS Design & Consultancy for natural and built assets

datum: 21-6-2017 D03071.000104

schaal (A4): 1:20.000



Structurele verbreding A2 Het Vonderen - Kerensheide

PR-contouren
toekomstige ligging
transportroute

— Begrenzing wegvakken

— Wegas

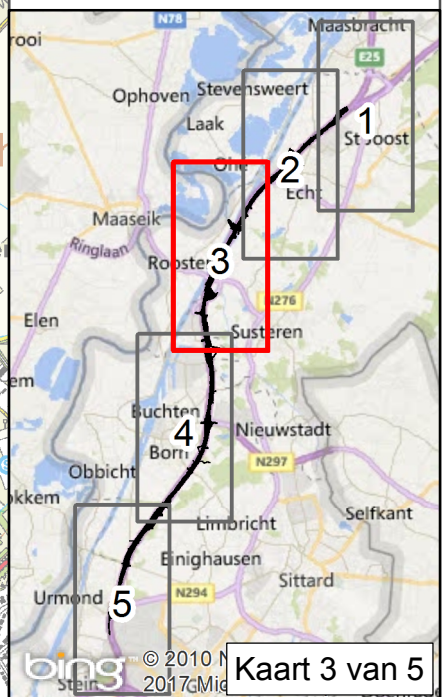
— Toekomstige ligging
transportroute

■ Objecten

PR-contouren

■ 10⁻⁶ contour

■ 10⁻⁷ contour



opdrachtgever: RWS-ZN

ARCADIS Design & Consultancy
for natural and
built assets

datum: 21-6-2017 D03071.000104
schaal (A4): 1:20.000



Structurele verbreding A2 Het Vonderen - Kerensheide

PR-contouren
toekomstige ligging
transportroute

— Begrenzing wegvakken

— Wegas

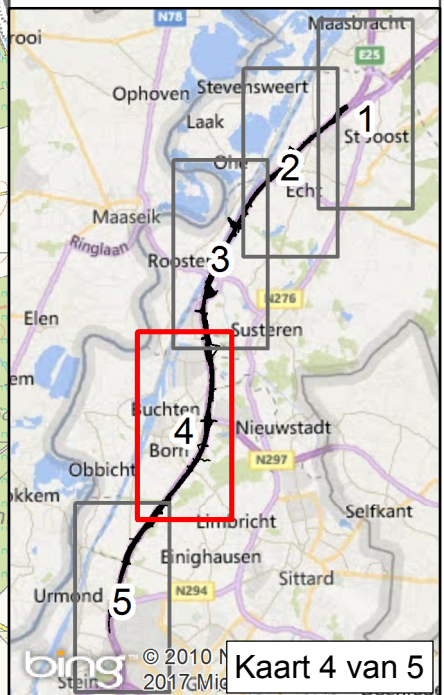
— Toekomstige ligging
transportroute

■ Objecten

PR-contouren

■ 10⁻⁶ contour

■ 10⁻⁷ contour



opdrachtgever: RWS-ZN

ARCADIS Design & Consultancy
for natural and
built assets

datum: 21-6-2017 D03071.000104
schaal (A4): 1:20.000



Structurele verbreding A2 Het Vonderen - Kerensheide

PR-contouren toekomstige ligging transportroute

— Begrenzing wegvakken

— Wegas

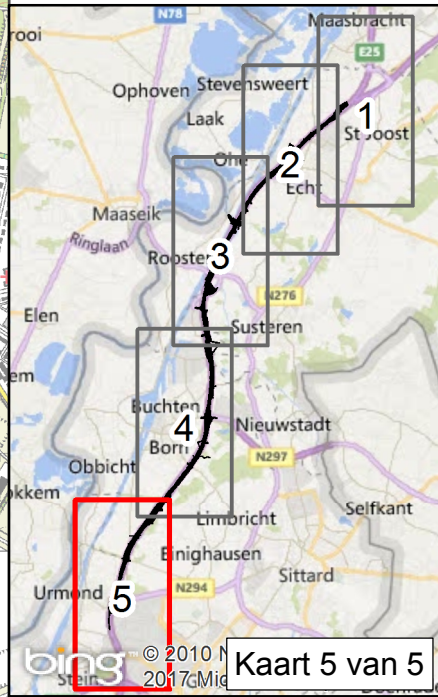
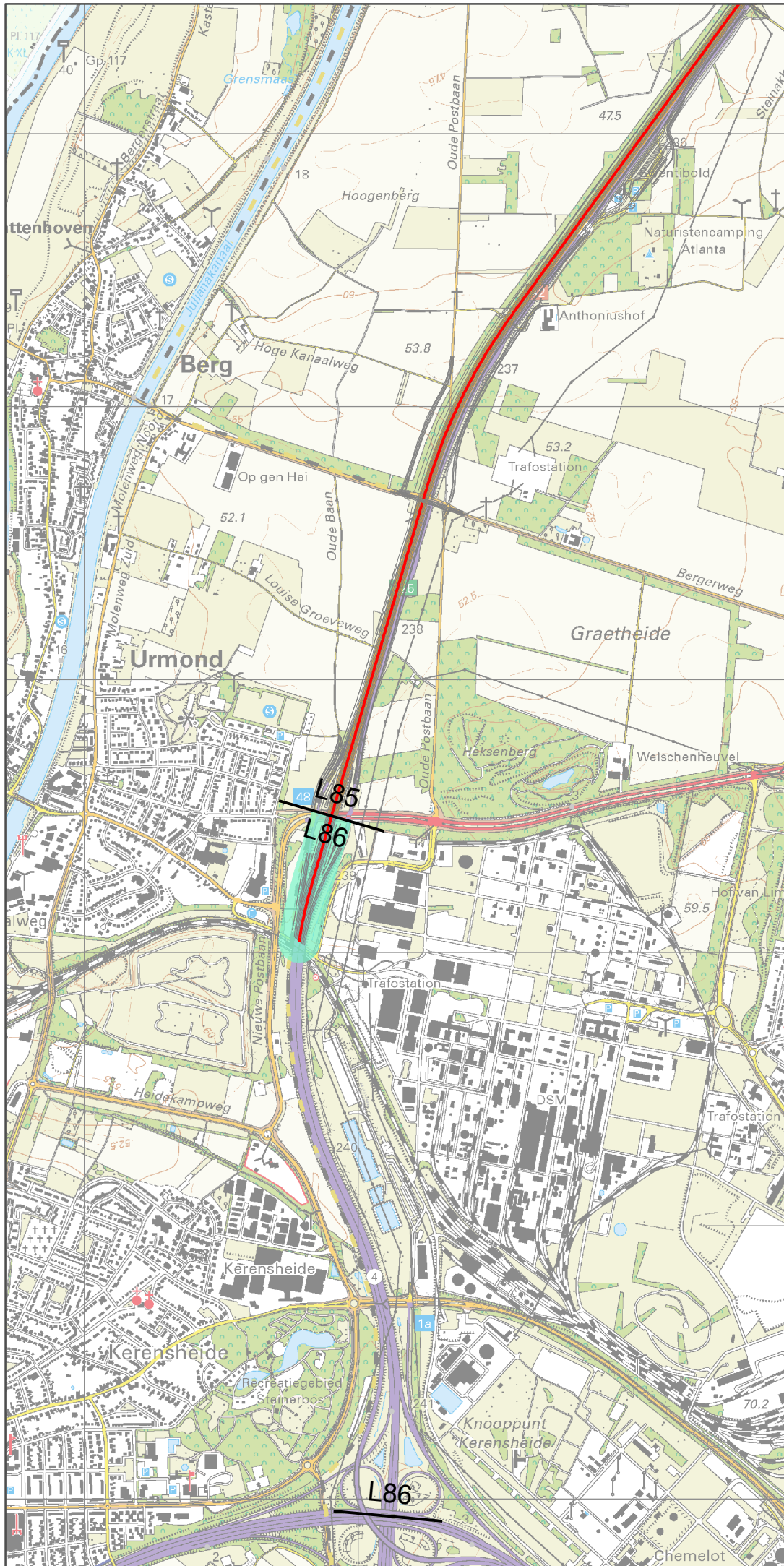
— Toekomstige ligging transportroute

■ Objecten

PR-contouren

■ 10⁻⁶ contour

■ 10⁻⁷ contour



opdrachtgever: RWS-ZN

ARCADIS Design & Consultancy for natural and built assets

datum: 21-6-2017 D03071.000104
 schaal (A4): 1:20.000

