




Structurele verbreding A2 Het Vonderen - Kerensheide


Oppervlakteverlies
brongroene, goud-
groene en zilvergroene
zone, Freeze 4

 Ruimtebeslag Freeze 4

Natuurzones

 Natuur in brongroene
landschapszone

 Natuur in goudgroene
natuurzone

 Natuur in zilvergroene
natuurzone

Zone	Freeze 4
	Oppervlakte (ha)
Natuur in brongroene landschapszone	42,00
Natuur in goudgroene natuurzone	2,08
Natuur in zilvergroene natuurzone	7,80

Kaart 1 van 4

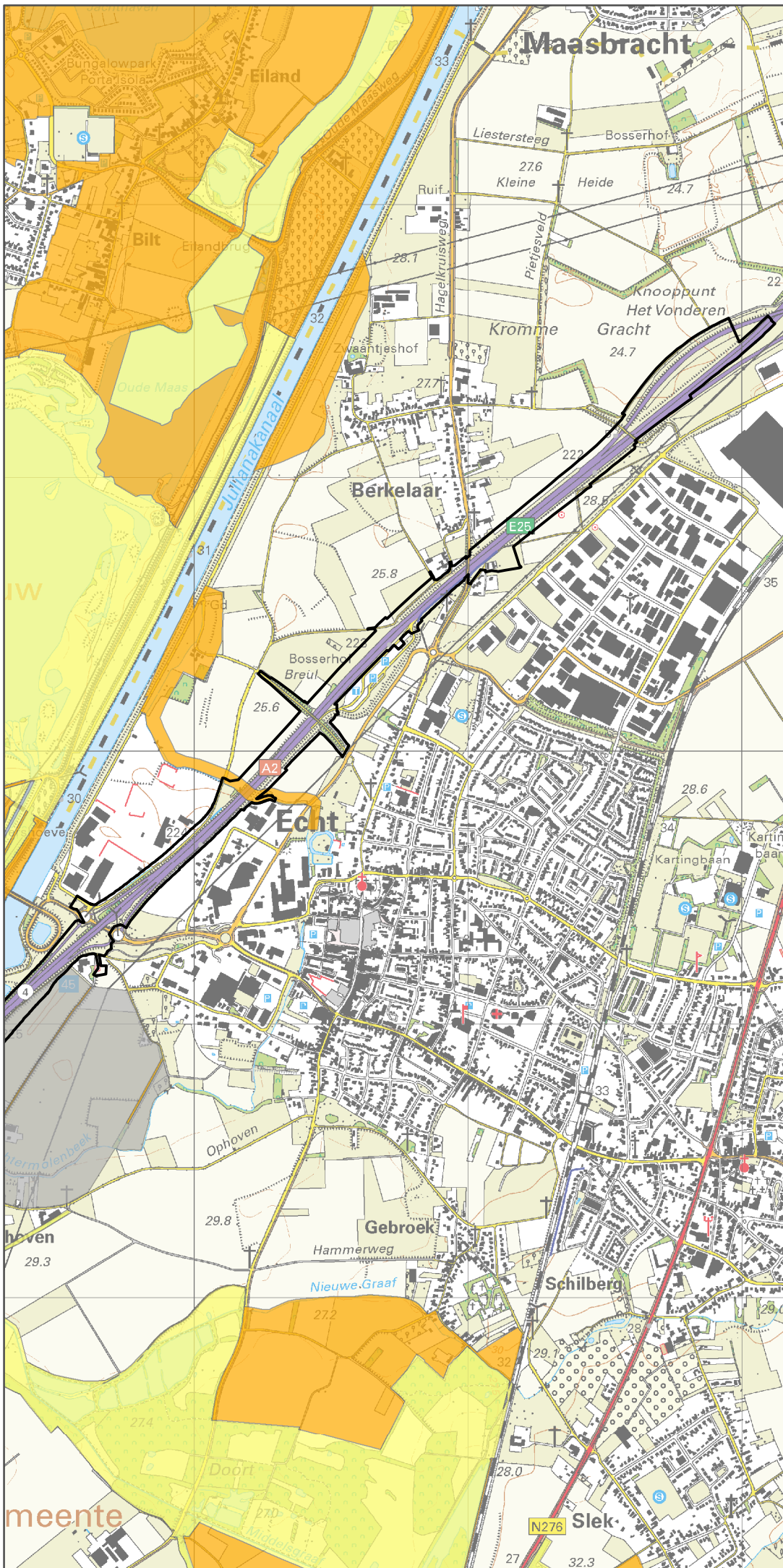
opdrachtgever: RWS-ZN

 **ARCADIS** Design & Consultancy
for natural and
built assets

datum: 10-5-2017 D03071.000104

schaal (A4): 1:20.000


0 200 400 600 m




meente


Structurele verbreding A2 Het Vonderen - Kerensheide


Oppervlakteverlies
bronsgroene, goud-
groene en zilvergroene
zone, Freeze 4

 Ruimtebeslag Freeze 4

Natuurzones

 Natuur in bronsgroene
landschapszone

 Natuur in goudgroene
natuurzone

 Natuur in zilvergroene
natuurzone

Freeze 4	
Zone	Oppervlakte (ha)
Natuur in bronsgroene landschapszone	42,00
Natuur in goudgroene natuurzone	2,08
Natuur in zilvergroene natuurzone	7,80

Kaart 2 van 4

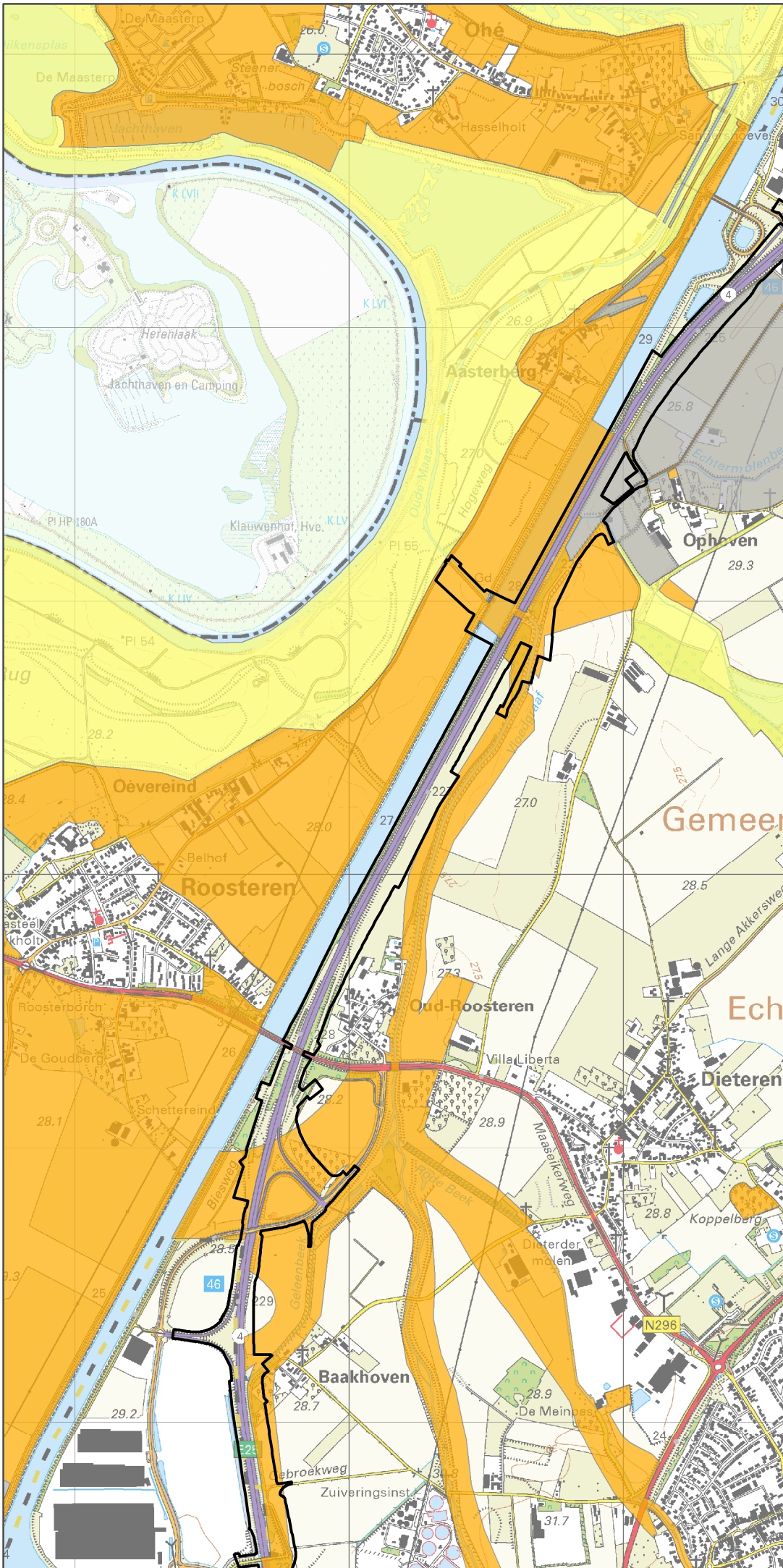
opdrachtgever: RWS-ZN

 **ARCADIS** Design & Consultancy
for natural and
built assets

datum: 10-5-2017 D03071.000104


schaal (A4): 1:20.000

0 200 400 600 m





Structurele verbreding A2 Het Vonderen - Kerensheide


Oppervlakteverlies
brongroene, goud-
groene en zilvergroene
zone, Freeze 4

 Ruimtebeslag Freeze 4

Natuurzones

 Natuur in brongroene
landschapszone

 Natuur in goudgroene
natuurzone

 Natuur in zilvergroene
natuurzone

Zone	Freeze 4 Oppervlakte (ha)
Natuur in brongroene landschapszone	42,00
Natuur in goudgroene natuurzone	2,08
Natuur in zilvergroene natuurzone	7,80

Kaart 3 van 4

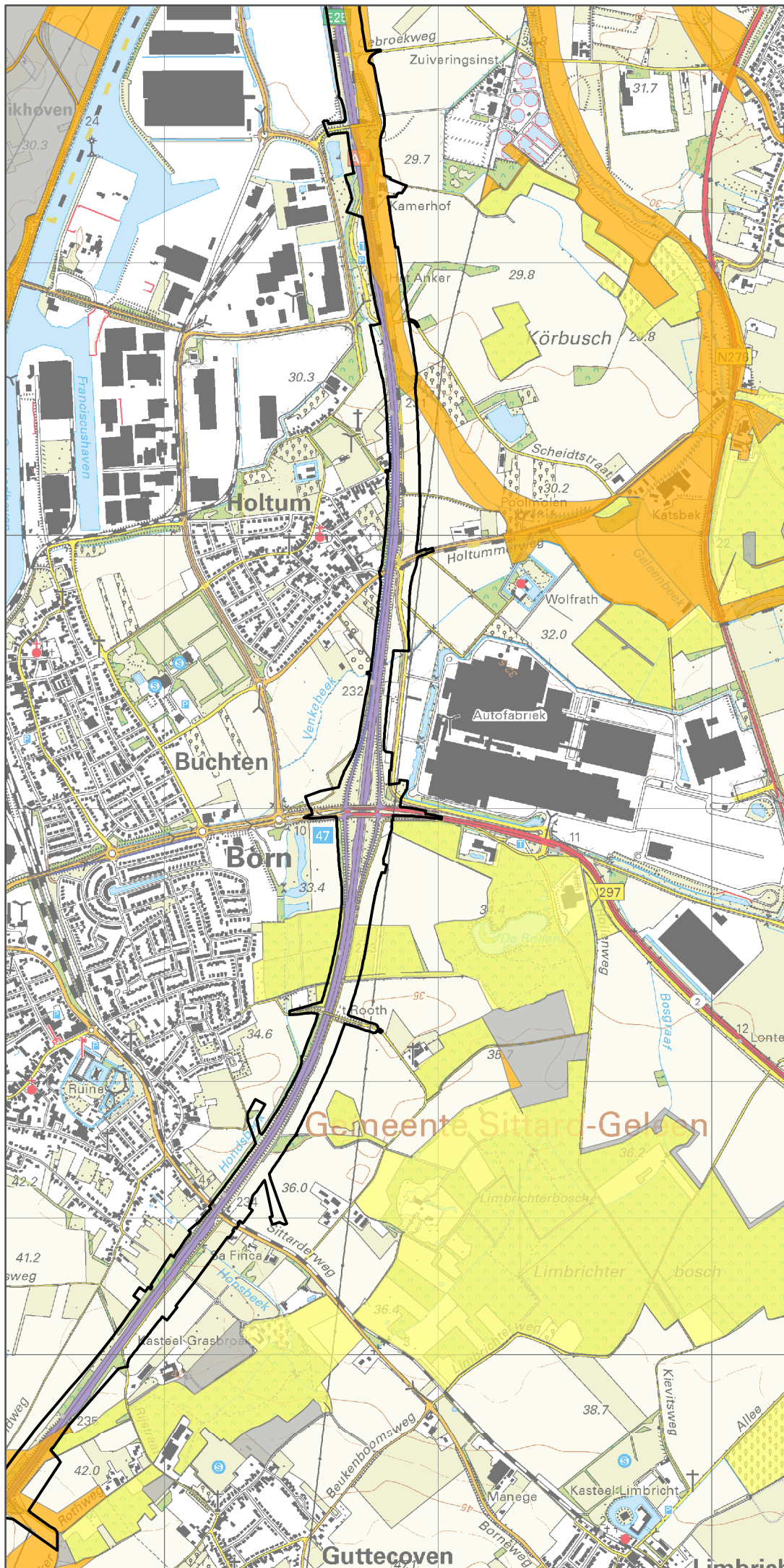
opdrachtgever: RWS-ZN

 **ARCADIS** Design & Consultancy
for natural and
built assets

datum: 10-5-2017 D03071.000104


schaal (A4): 1:20.000

0 200 400 600 m





Structurele verbreding A2 Het Vonderen - Kerensheide


Oppervlakteverlies
brongroene, goud-
groene en zilvergroene
zone, Freeze 4

 Ruimtebeslag Freeze 4

Natuurzones

 Natuur in brongroene
landschapszone

 Natuur in goudgroene
natuurzone

 Natuur in zilvergroene
natuurzone

Zone	Freeze 4 Oppervlakte (ha)
Natuur in brongroene landschapszone	42,00
Natuur in goudgroene natuurzone	2,08
Natuur in zilvergroene natuurzone	7,80

Kaart 4 van 4

opdrachtgever: RWS-ZN

 **ARCADIS** Design & Consultancy
for natural and
built assets

datum: 10-5-2017 D03071.000104

schaal (A4): 1:20.000

0 200 400 600 m

