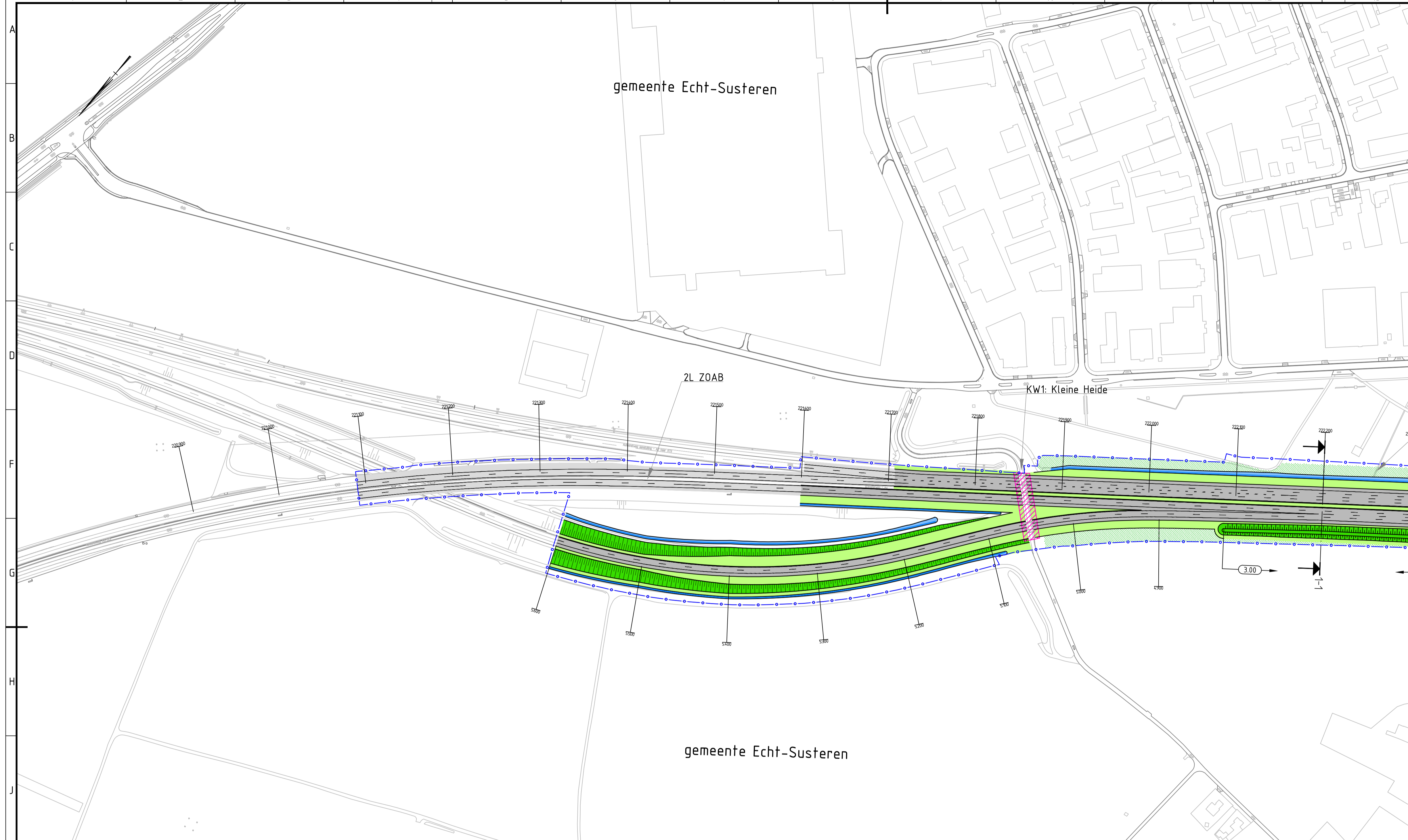


LEGENDA SITUATIE

- Kilometreering
- TB grens
- Wegas
- Bestaande situatie/maaveld

Tracebesluit
 Structurele verbreding
 A2 Het Vonderen - Kerensheide
 Overzichtskaart

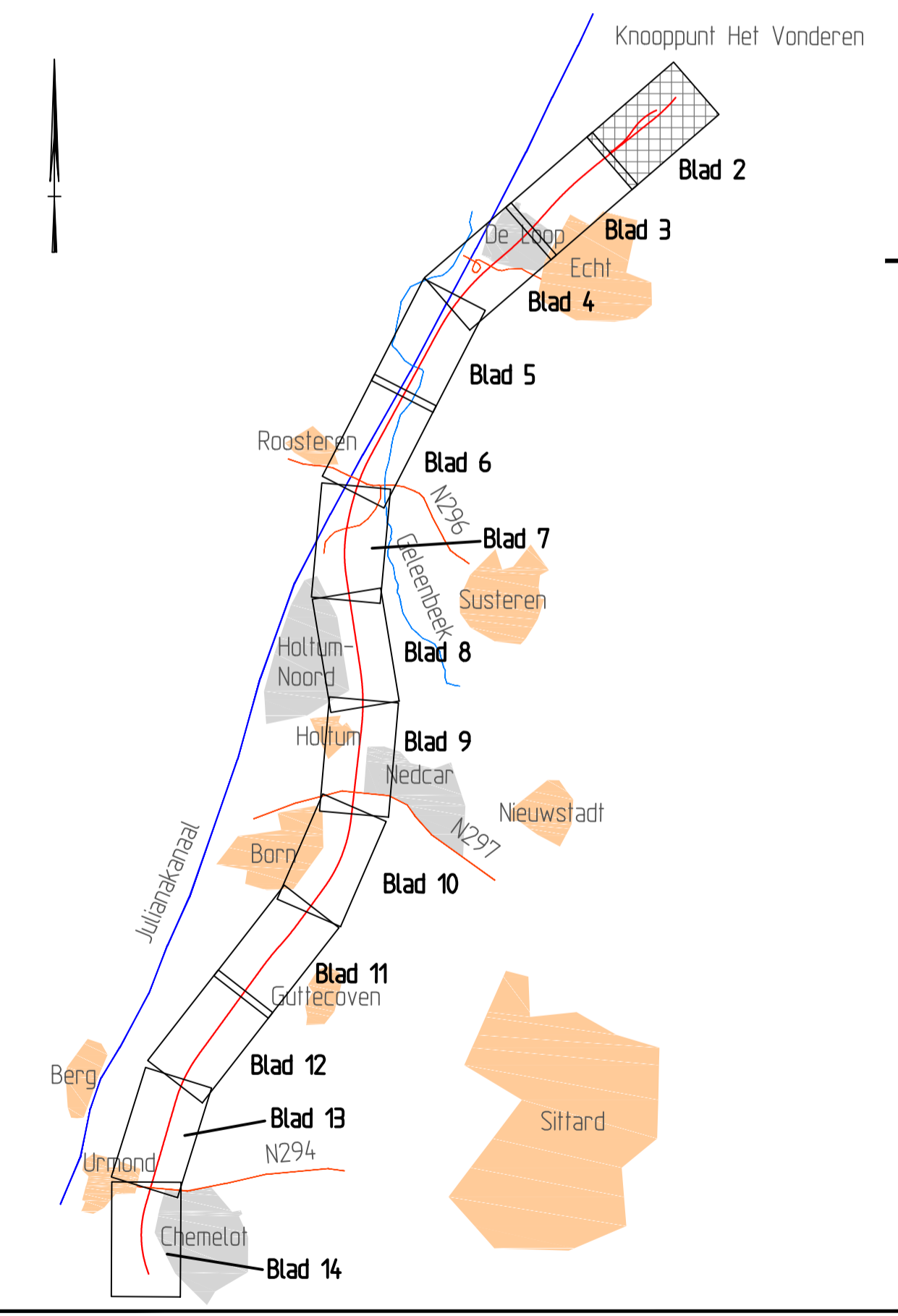
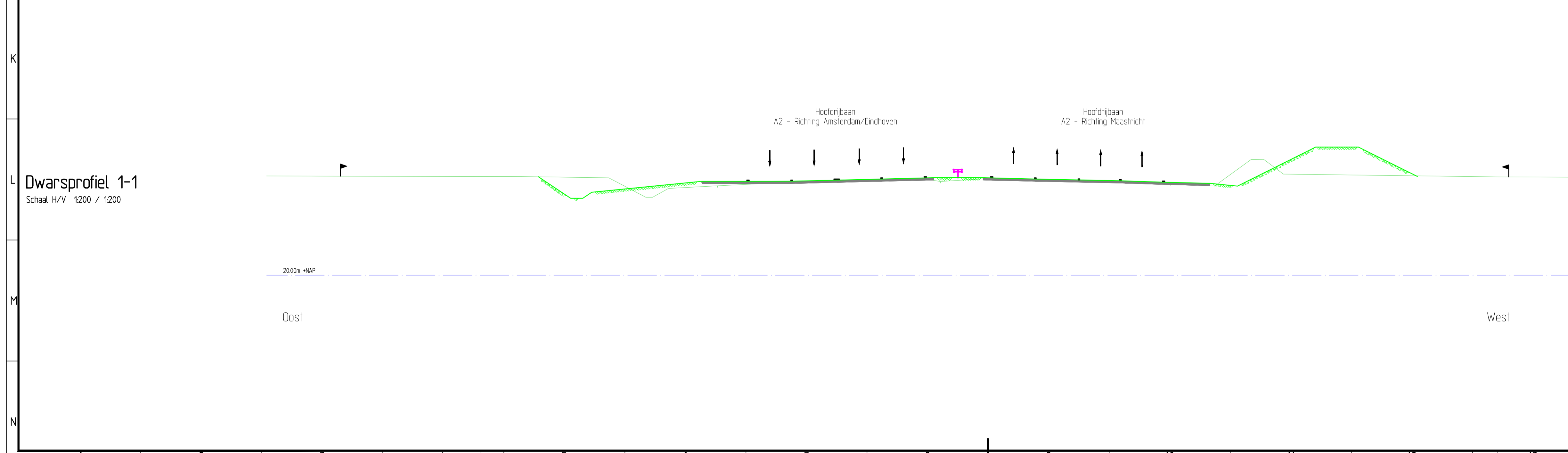
	kaartblad 1 van 16
	schaal 1:20.000 juni 2019



- LEGENDA DWARSPROFIELEN**
- Bestaande situatie
 - Nieuwe verharding
 - Nieuwe situatie
 - N.A.P. lijn
 - TB grens
 - Voerluisgkering
 - Geluidsscherm

- LEGENDA SITUATIE**
- Kilometreering
 - TB grens
 - Grondkerende constructies
 - Gemeente grens
 - Geluidsscherm met hoogte
 - Geluidwal met hoogte
 - Bestaande situatie/maaveld
 - Te amoveren bebouwing
 - Duker
 - Faunapassage
 - Hoogspanningsnet
 - Zichtschermer
 - Nationale leidingstrook
 - Locale dwarsprofielen

- Maatregelvlakken Verkeersdoelinden**
- Werkterrein
 - Hoofdwegenet
 - Onderliggend wegennet
 - Nieuwe kunstwerken
 - Te handhaven kunstwerken
 - Te verwijderen kunstwerken
 - Parkway
 - Berm
 - Talud
 - terug te plaatsen grondwal met hoogte
 - Waterhuishouding
- Maatregelvlakken Overig**
- Bekensstelsel
 - Bestaande beplanting behouden en/of aanvullen
 - Boringsvlak
 - Nieuwe Buisleiding trace inclusief beschermingszone



Tracebesluit

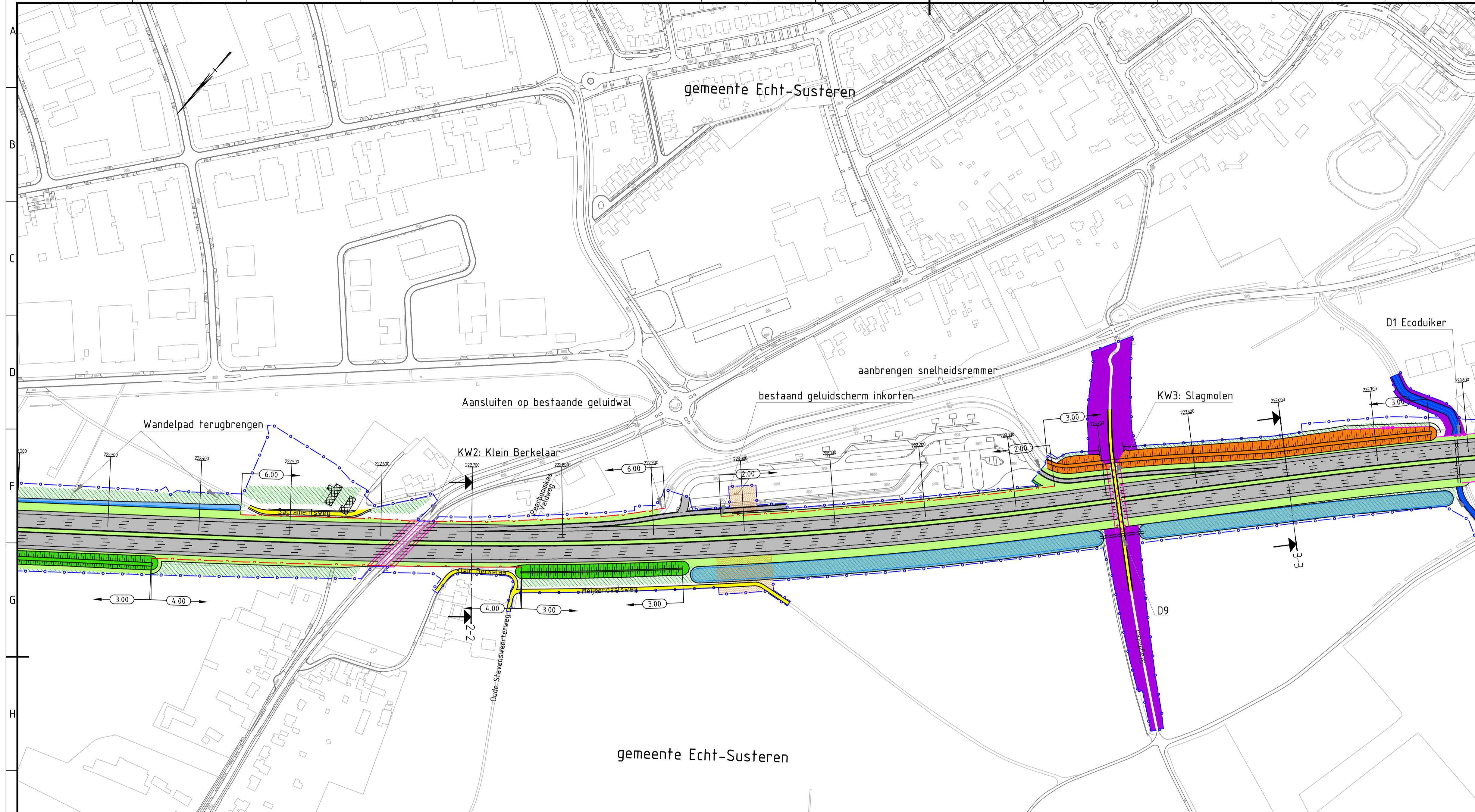
Structurele verbreding
A2 Het Vonderen - Kerensheide

Ontwerpkilometreering A2 km. 221.1 - 222.2

Rijkswaterstaat
Ministerie van Infrastructuur en Waterstaat

kaartblad
2 van 16

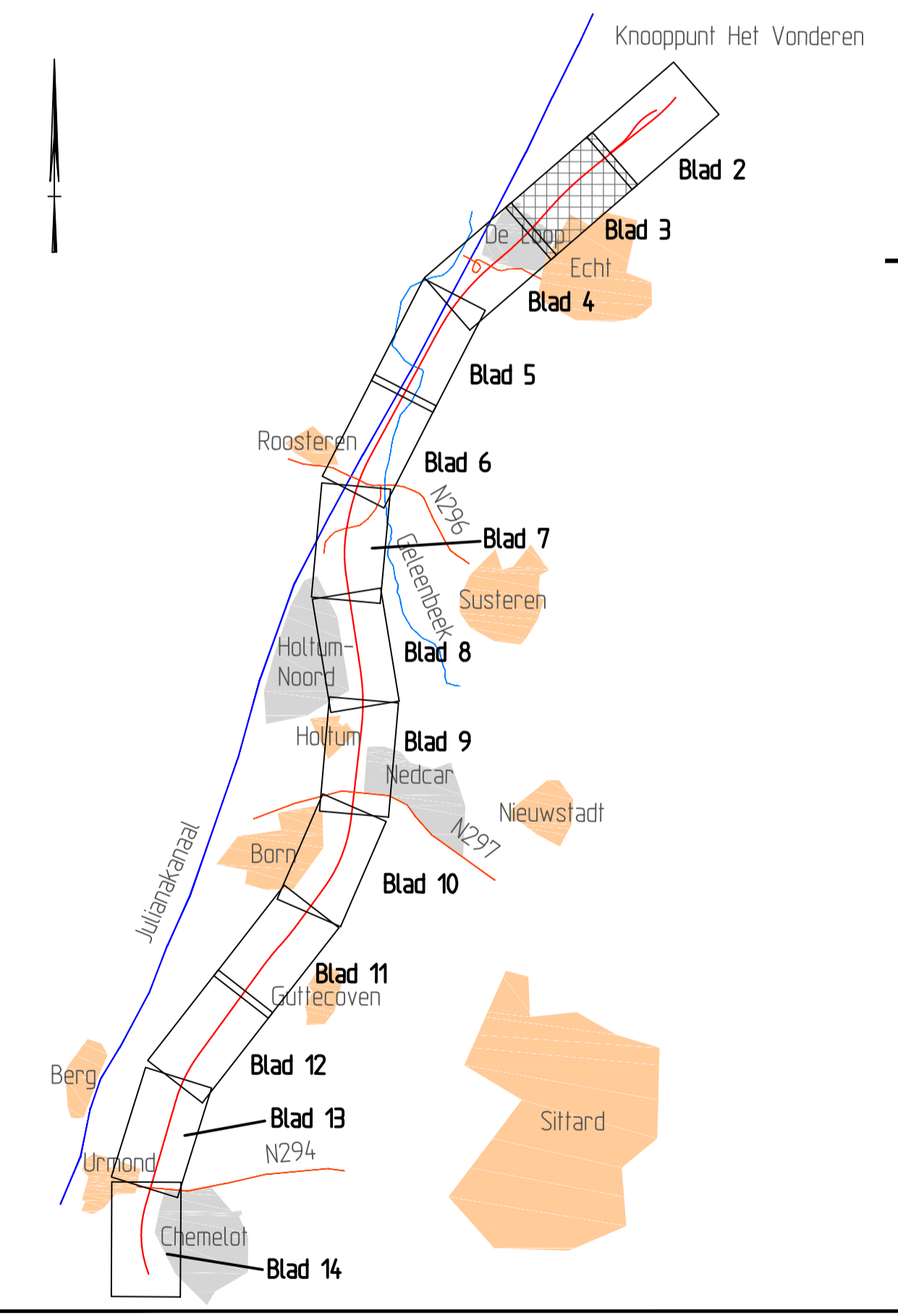
schaal
1:2500
juni 2019



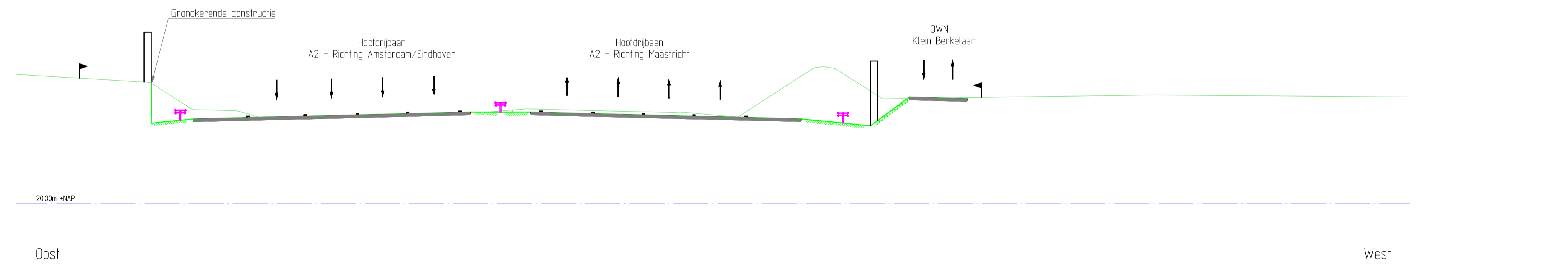
- LEGENDA DWARSPROFIELEN**
- Bestaande situatie
 - Nieuwe verharding
 - Nieuwe situatie
 - N.A.P. lijn
 - TB grens
 - Voertuigkering
 - Geluidscherm

- LEGENDA SITUATIE**
- Kilometreering
 - TB grens
 - Grondkerende constructies
 - Gemeente grens
 - Geluidscherm met hoogte
 - Geluidwal met hoogte
 - Bestaande situatie/maaveld
 - Te amoveren bebouwing
 - Duker
 - Faunapassage
 - Hoogspanningsnet
 - Zichtscherm
 - Nationale leidingstrook
 - Locale dwarsprofielen

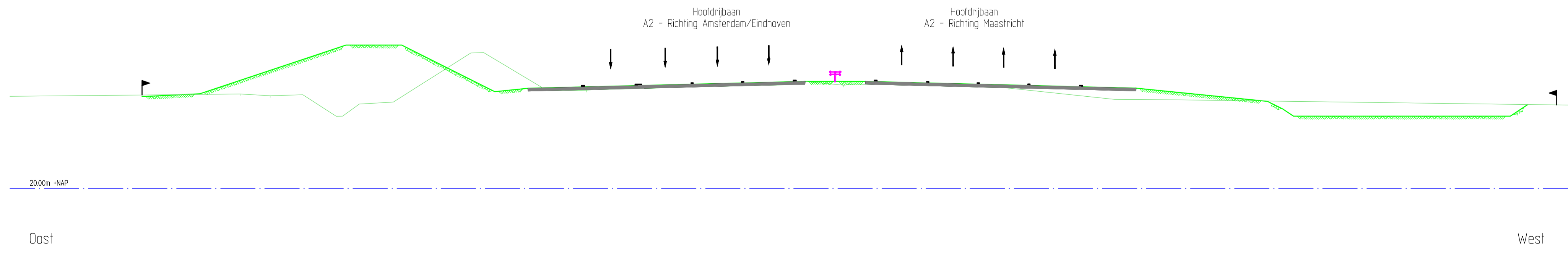
- Maatregelvlakken Verkeersdoelinden**
- Werkterrein
 - Hoofdwegennet
 - Onderliggend wegennet
 - Nieuwe kunstwerken
 - Te handhaven kunstwerken
 - Te verwijderen kunstwerken
 - Parkway
 - Berm
 - Talud
 - terug te plaatsen grondwal met hoogte
 - Waterhuishouding
- Maatregelvlakken Overig**
- Bekensetstet
 - Bestaande baplanting behouden en/of aanvullen
 - Boringvlak
 - Nieuwe Busleiding trace inclusief beschermingszone



Dwarsprofiel 2-2
Schaal H/V 1200 / 1200



Dwarsprofiel 3-3
Schaal H/V 1200 / 1200



Tracebesluit

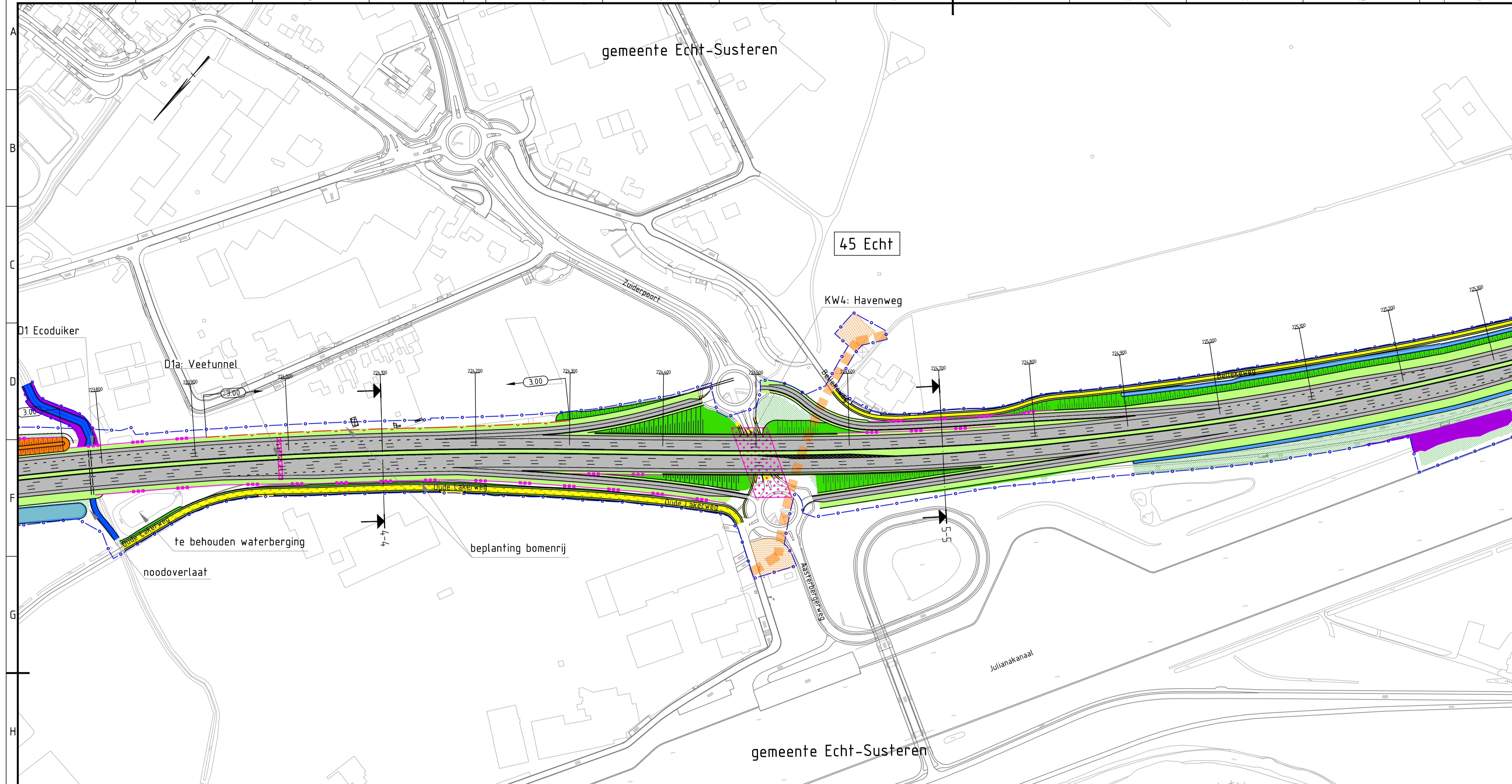
Structurele verbreding
A2 Het Vonderen - Kerensheide

Ontwerpkilometreering A2 km. 222.2 - 223.8

Rijkswaterstaat
Ministerie van Infrastructuur en Waterstaat

kaartblad
3 van 16

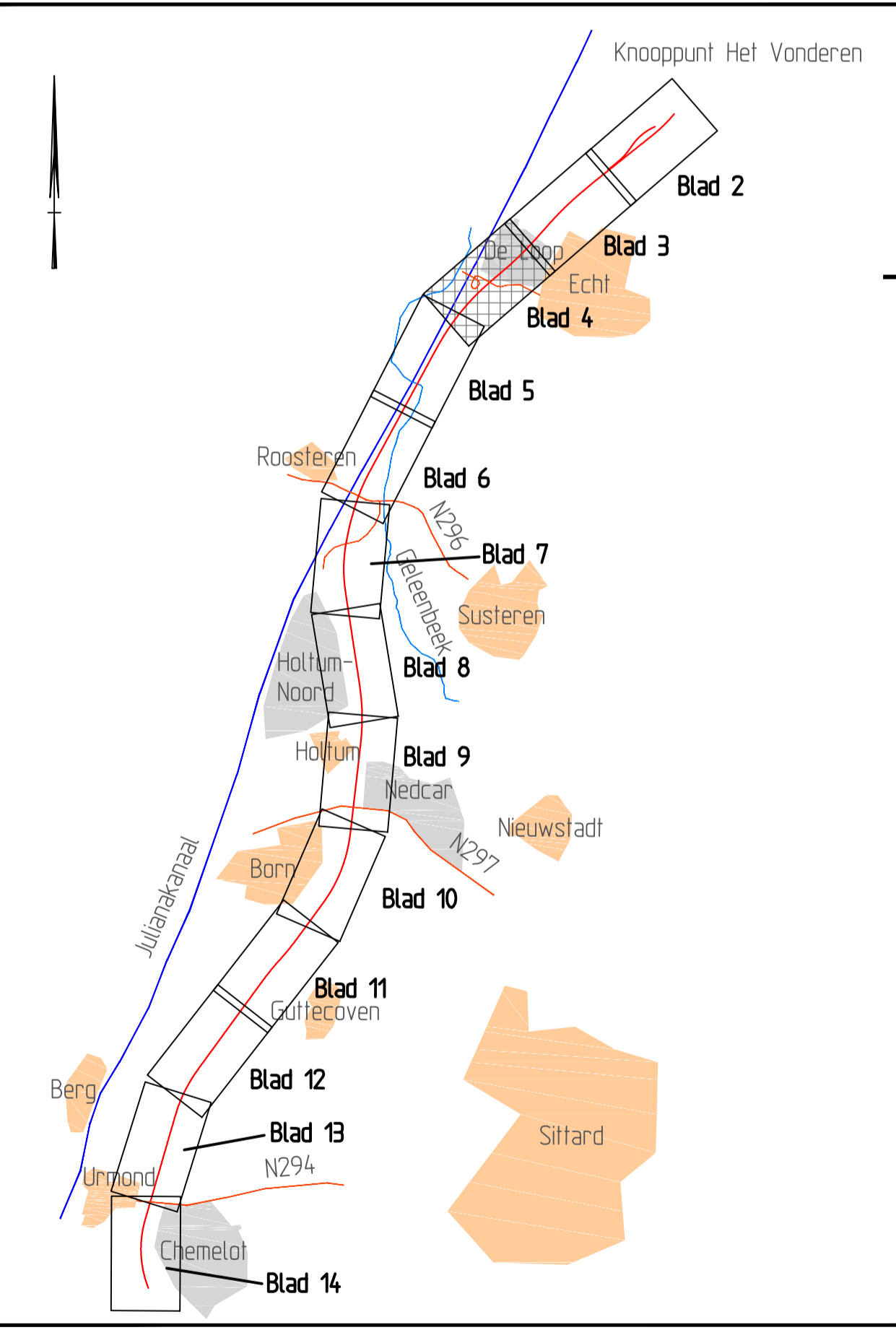
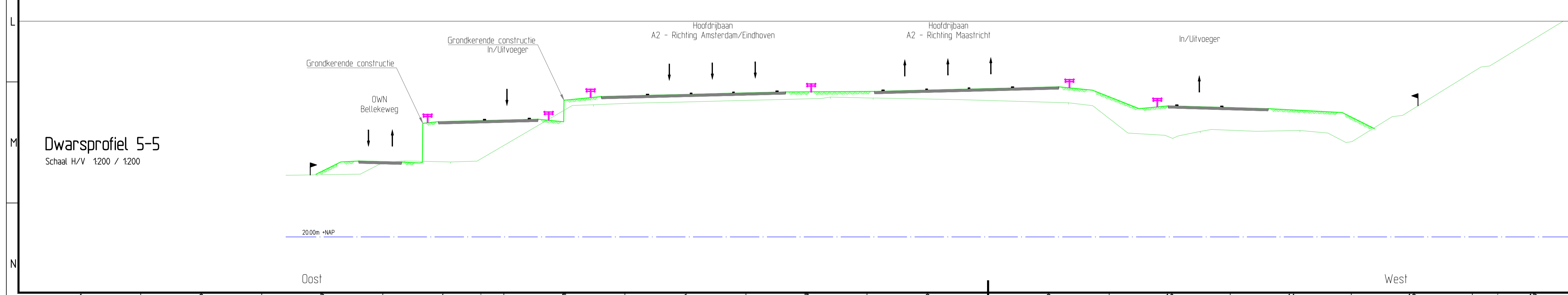
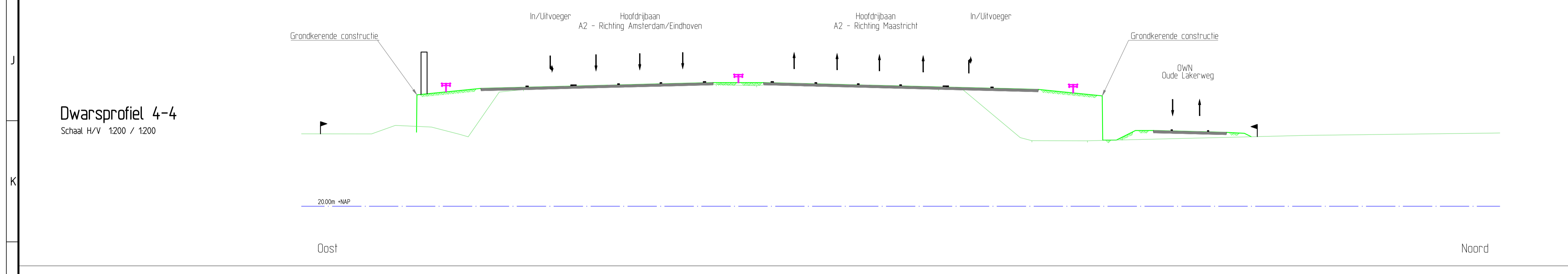
schaal
1:2500
juni 2019



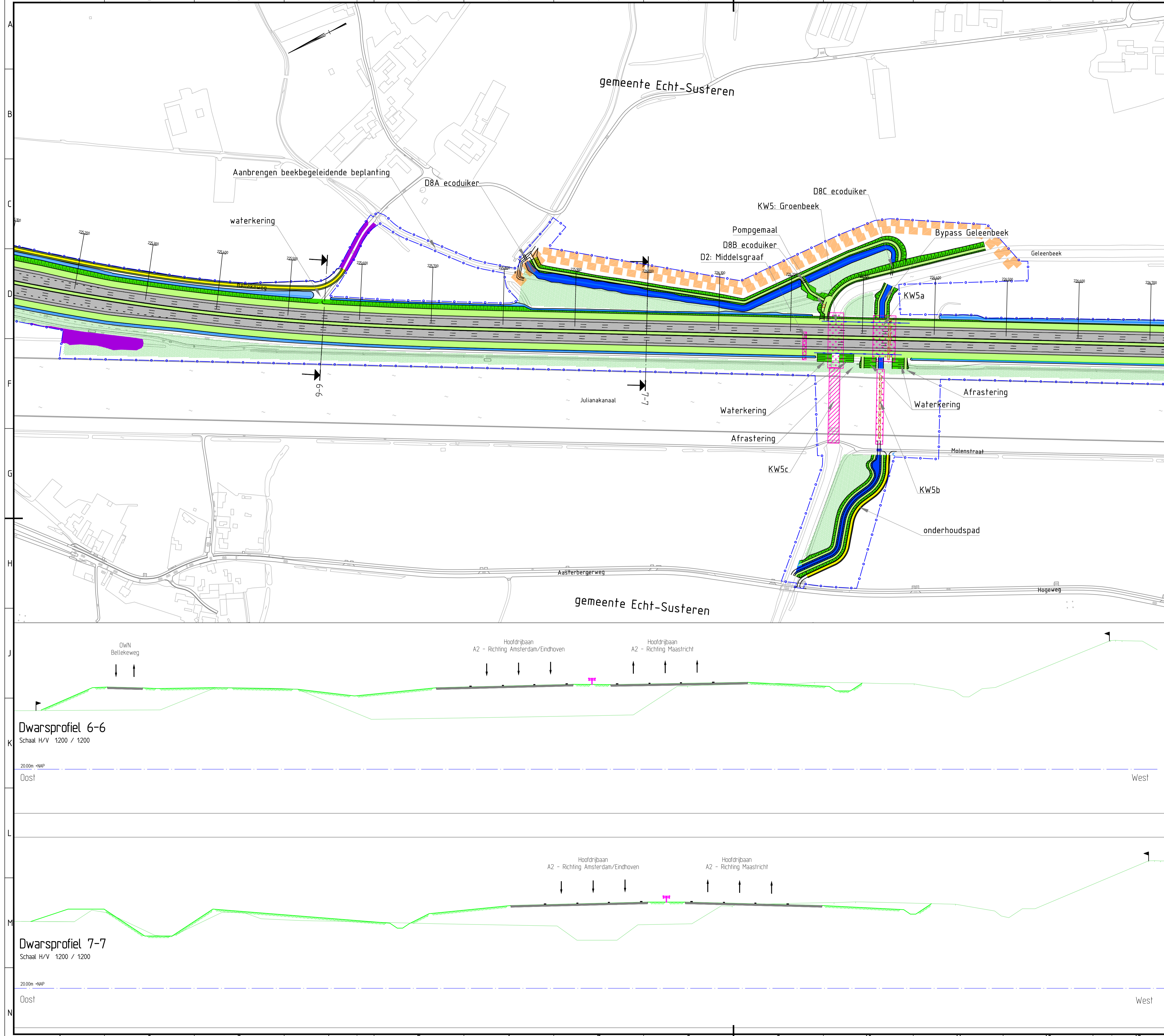
- LEGENDA DWARSPROFIELN**
- Bestaande situatie
 - Nieuwe verharding
 - Nieuwe situatie
 - N.A.P. lijn
 - TB grens
 - Voertuigkering
 - Geluidsscherm

- LEGENDA SITUATIE**
- Kilometreering
 - TB grens
 - Grondkerende constructies
 - Gemeente grens
 - Geluidsscherm met hoogte
 - Geluidwal met hoogte
 - Bestaande situatie/maaveld
 - Te amoveren bebouwing
 - Duiker
 - Faunapassage
 - Hoogspanningsnet
 - Zichtschermer
 - Nationale leidingstrook
 - Locale dwarsprofielen

- Maatregelvlakken Verkeersdoelinden**
- Werkterrein
 - Hoofdwegenet
 - Onderliggend wegennet
 - Nieuwe kunstwerken
 - Te handhaven kunstwerken
 - Te verwijderen kunstwerken
 - Parkway
 - Berm
 - Talud
 - terug te plaatsen grondwal met hoogte
 - Waterhuishouding
- Maatregelvlakken Overig**
- Bekensetsel
 - Bestaande beplanting behouden en/of aanvullen
 - Boringsvlak
 - Nieuwe Busleiding trace inclusief beschermingszone



Tracebesluit
Structurele verbreding
A2 Het Vonderen - Kerensheide
Ontwerpkilometreering A2 km. 223.8 - 225.3



LEGENDA DWARSPROFIELEN

- Bestaande situatie
- Nieuwe verharding
- Nieuwe situatie
- N.A.P. lijn
- TB grens
- Voertuigkering
- Geluidscherm

LEGENDA SITUATIE

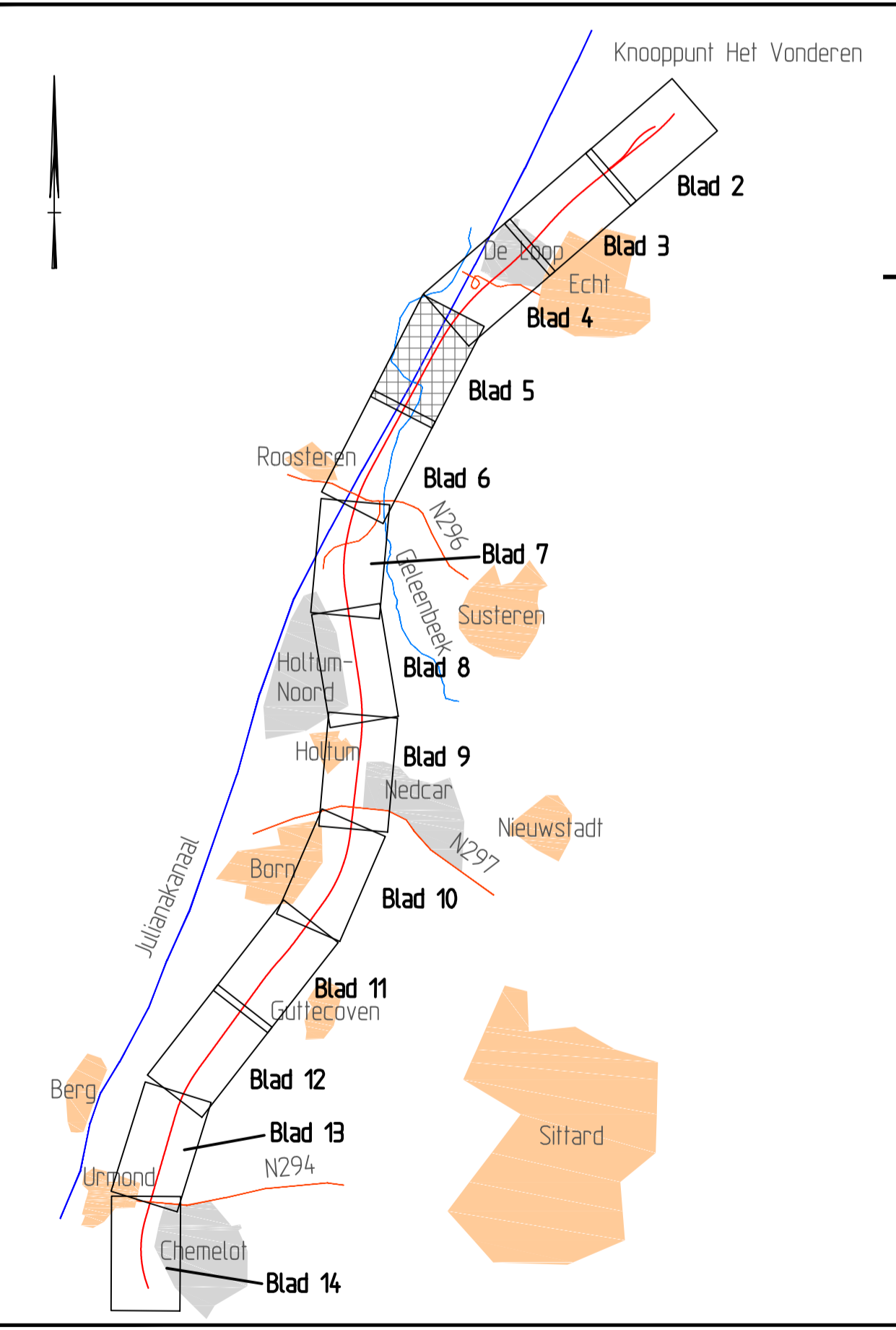
- Kilometreering
- TB grens
- Grondkerende constructies
- Gemeente grens
- Geluidscherm met hoogte
- Geluidwal met hoogte
- Bestaande situatie/maaveld
- Te amoveren bebouwing
- Duiker
- Faunapassage
- Hoogspanningsnet
- Zichtscherm
- Nationale leidingstrook
- Locale dwarsprofielen

Maatregelvlakken Verkeersdoelinden

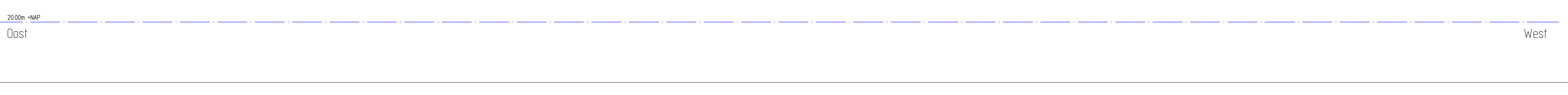
- Werkterrein
- Hoofdwegennet
- Onderliggend wegnnet
- Nieuwe kunstwerken
- Te handhaven kunstwerken
- Te verwijderen kunstwerken
- Parkway
- Berm
- Talud
- terug te plaatsen grondwal met hoogte
- Waterhuishouding

Maatregelvlakken Overig

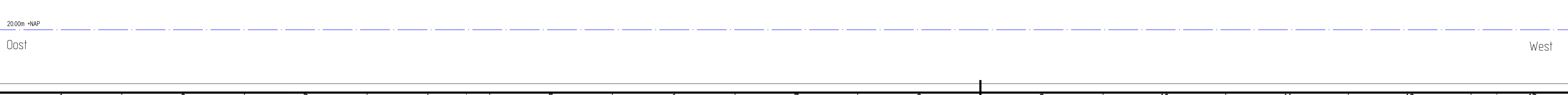
- Bekensetstet
- Bestaande beplanting behouden en/of aanvullen
- Boringsvlak
- Nieuwe Busleiding trace inclusief beschermingszone



Dwarsprofiel 6-6
Schaal H/V 1200 / 1200



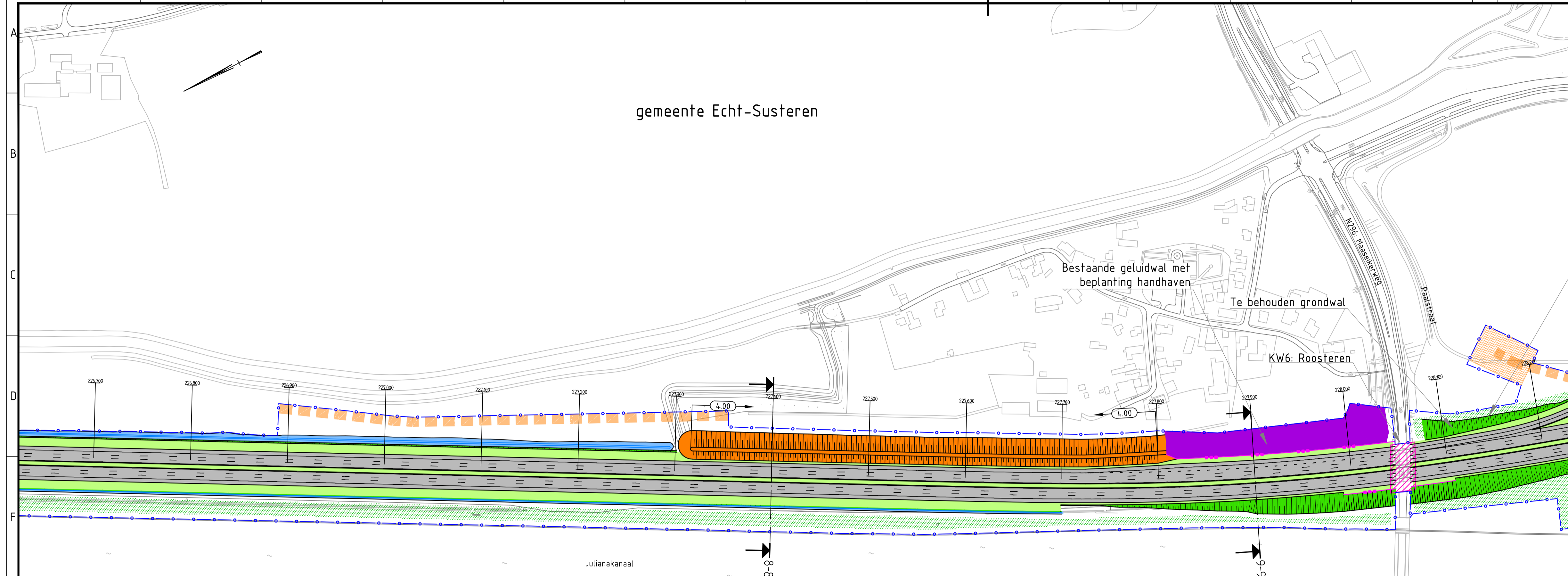
Dwarsprofiel 7-7
Schaal H/V 1200 / 1200



Tracebesluit
Structurele verbreding
A2 Het Vonderen - Kerensheide
Ontwerpkilometreering A2 km. 225.3 - 226.7

Rijkswaterstaat
Ministerie van Infrastructuur en Waterstaat

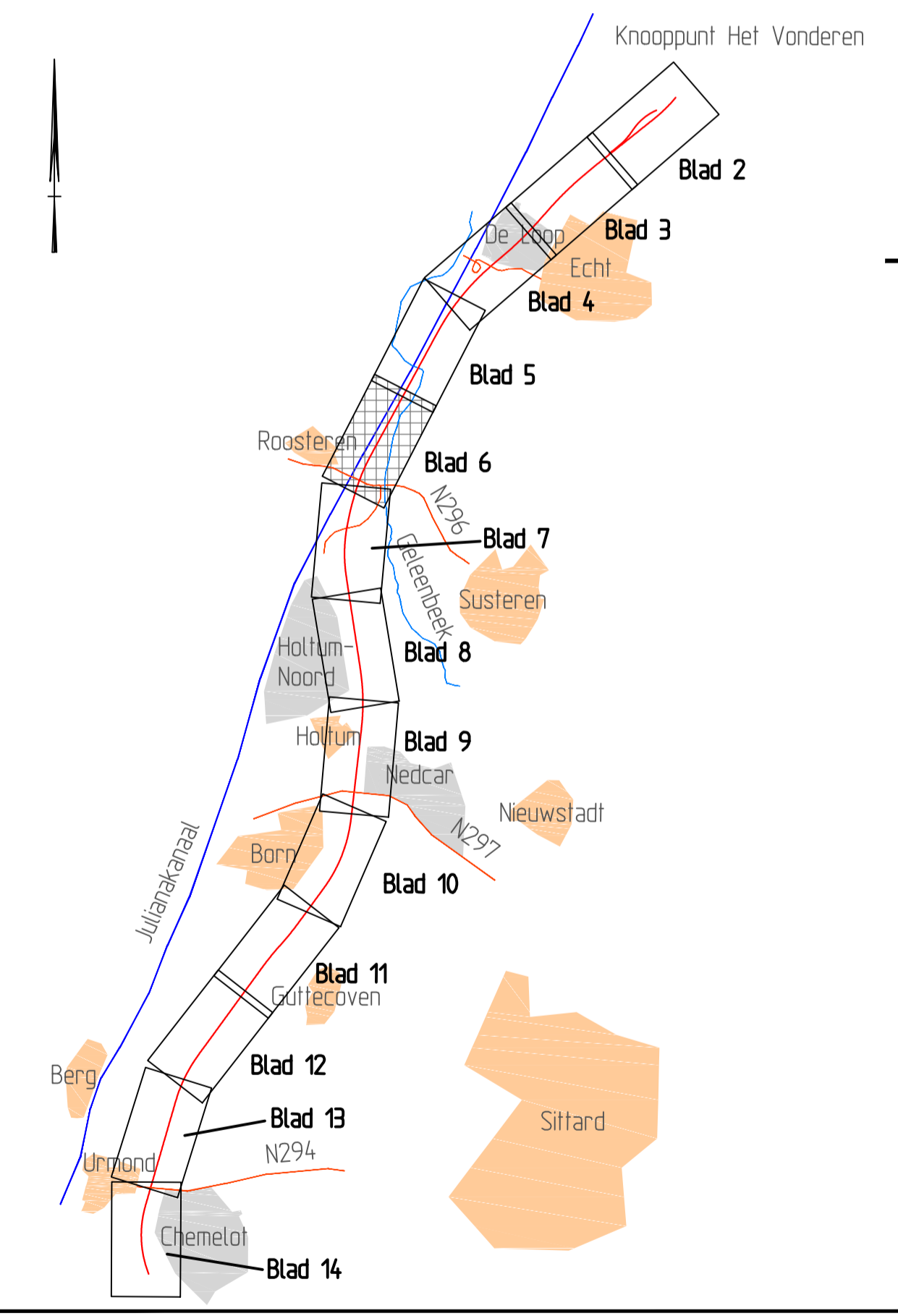
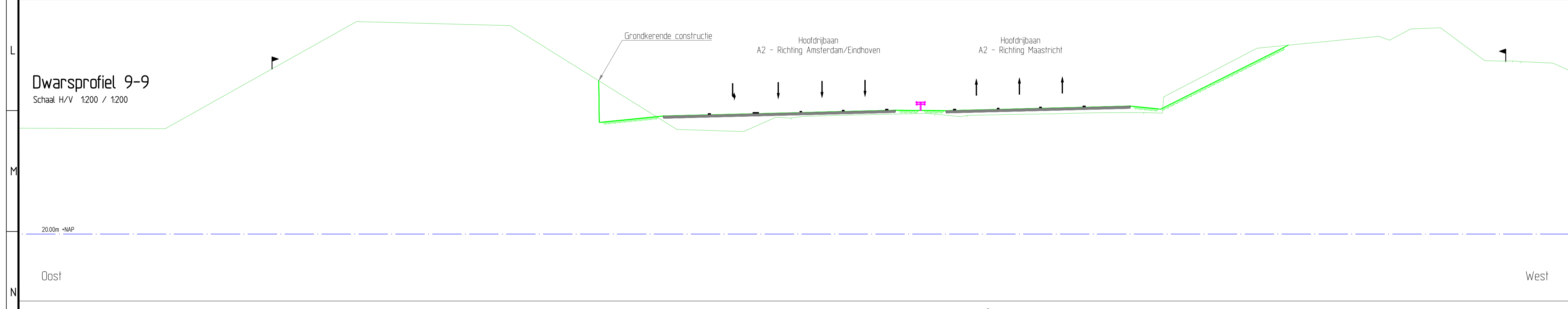
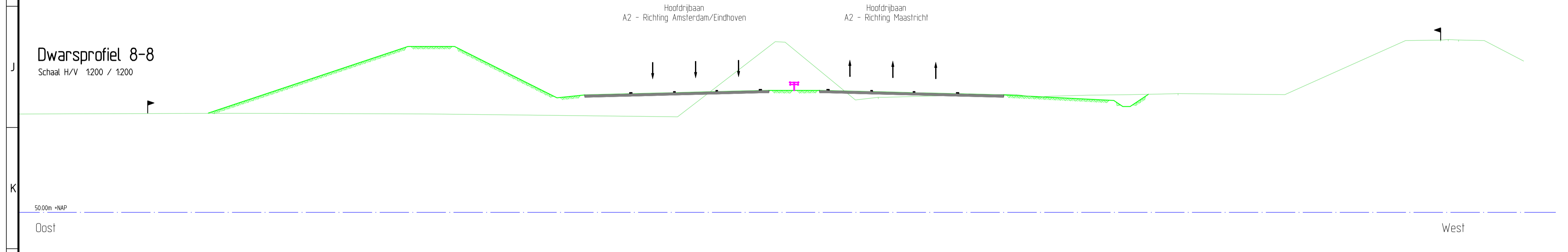
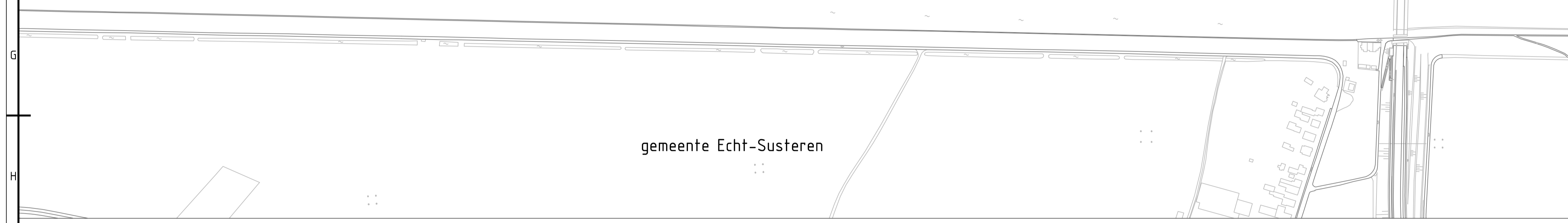
kaartblad
5 van 16
schaal 1:2500
juni 2019



- LEGENDA DWARSPROFIELEN**
- Bestaande situatie
 - Nieuwe verharding
 - Nieuwe situatie
 - N.A.P. lijn
 - TB grens
 - Voertuigkering
 - Geluidsscherm

- LEGENDA SITUATIE**
- Kilometreering
 - TB grens
 - Grondkerende constructies
 - Gemeente grens
 - Geluidsscherm met hoogte
 - Geluidwal met hoogte
 - Bestaande situatie/maaveld
 - Te amoveren bebouwing
 - Dukker
 - Faunapassage
 - Hoogspanningsnet
 - Zichtschermer
 - Nationale leidingstrook
 - Locale dwarsprofielen

- Maatregelvlakken Verkeersdoelende**
- Werkterrein
 - Hoofdwegennet
 - Onderliggend wegnennet
 - Nieuwe kunstwerken
 - Te handhaven kunstwerken
 - Te verwijderen kunstwerken
 - Parkway
 - Berm
 - Talud
 - terug te plaatsen grondwal met hoogte
 - Waterhuishouding
- Maatregelvlakken Overig**
- Bekensluis
 - Bestaande beplanting behouden en/of aanvullen
 - Boringsvlak
 - Nieuwe Busleiding trace inclusief beschermingszone



Tracebesluit

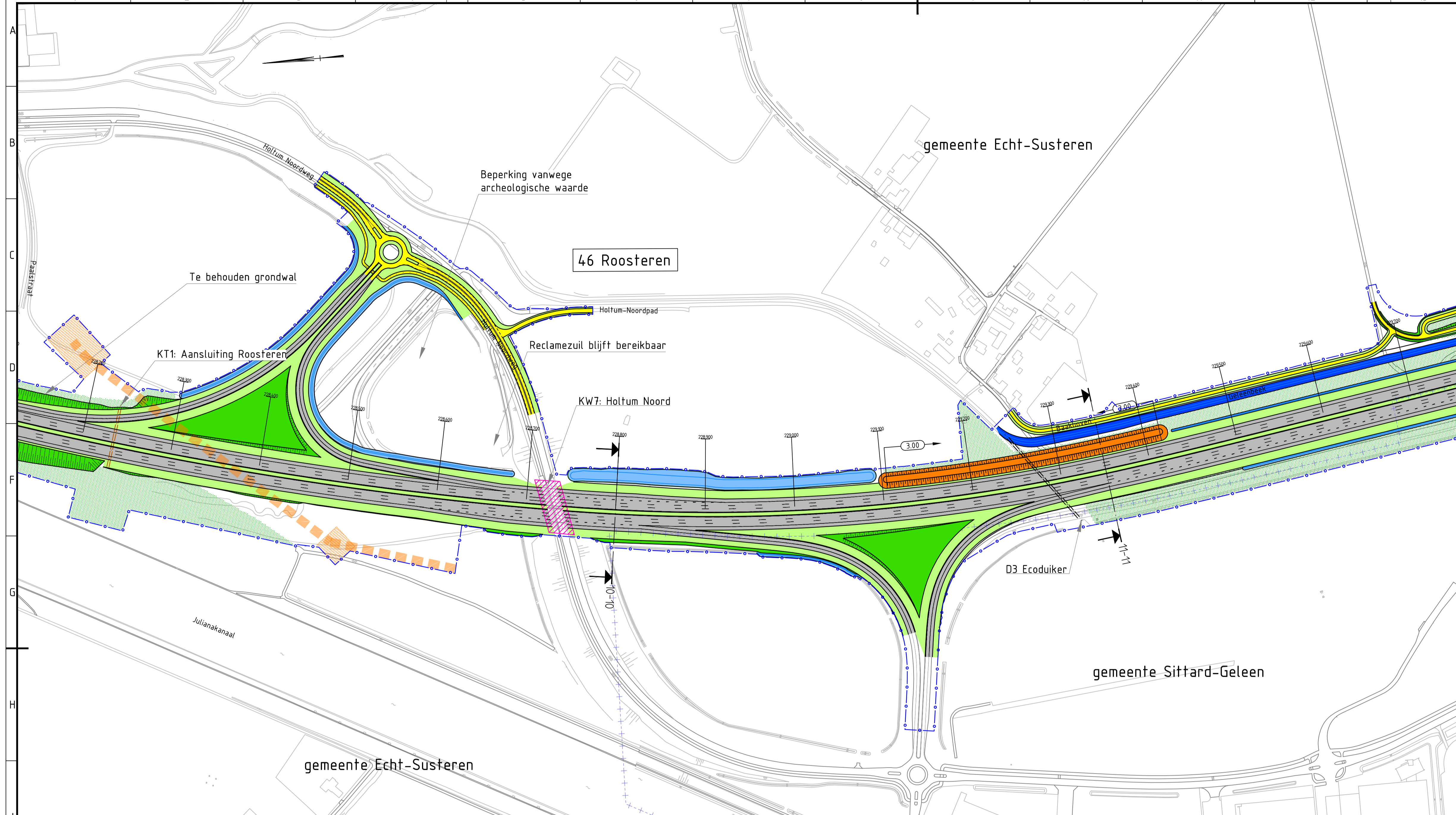
Structurele verbreding
A2 Het Vonderen - Kerensheide

Ontwerpkilometreering A2 km. 226.7 - 228.2

Rijkswaterstaat
Ministerie van Infrastructuur en Waterstaat

kaartblad
6 van 16

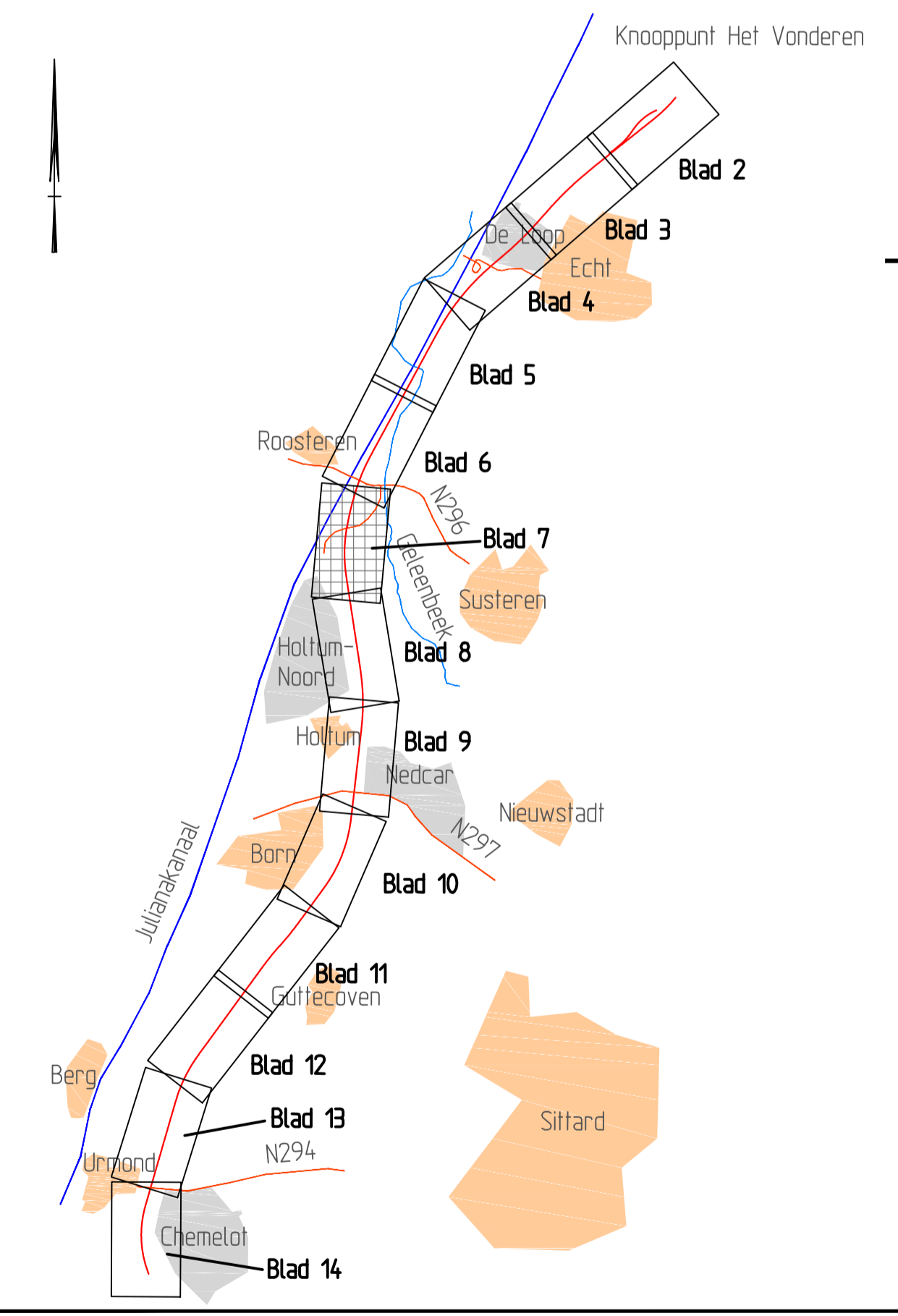
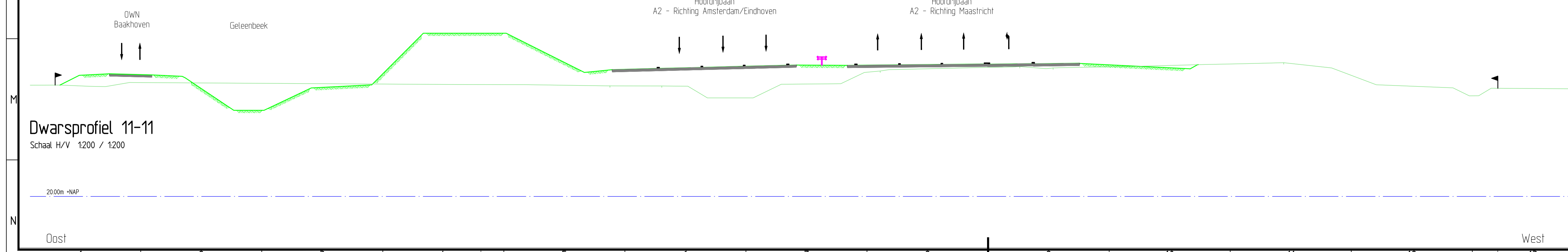
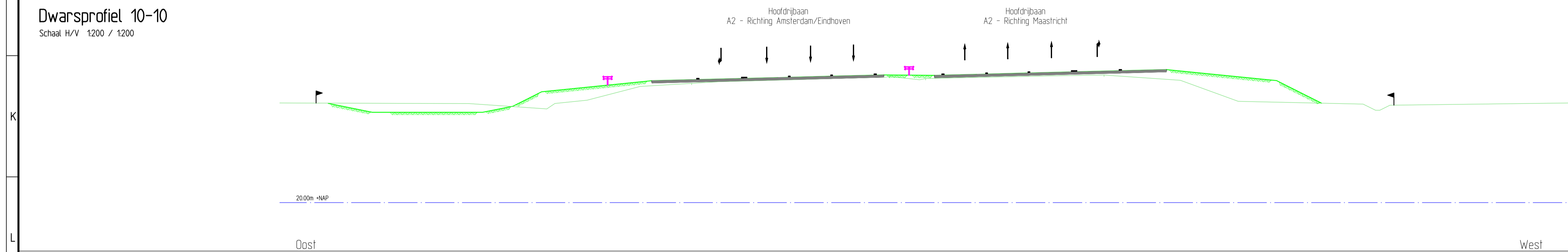
schaal 1:2500
juni 2019



- LEGENDA DWARSPROFIELEN**
- Bestaande situatie
 - Nieuwe verharding
 - Nieuwe situatie
 - N.A.P. lijn
 - TB grens
 - Voertuigkering
 - Geluidsscherm

- LEGENDA SITUATIE**
- Kilometreering
 - TB grens
 - Grondkerende constructies
 - Gemeente grens
 - Geluidsscherm met hoogte
 - Geluidwal met hoogte
 - Bestaande situatie/maaveld
 - Te amoveren bebouwing
 - Duiker
 - Faunapassage
 - Hoogspanningsnet
 - Zichtschermb
 - Nationale leidingstrook
 - Locale dwarsprofielen

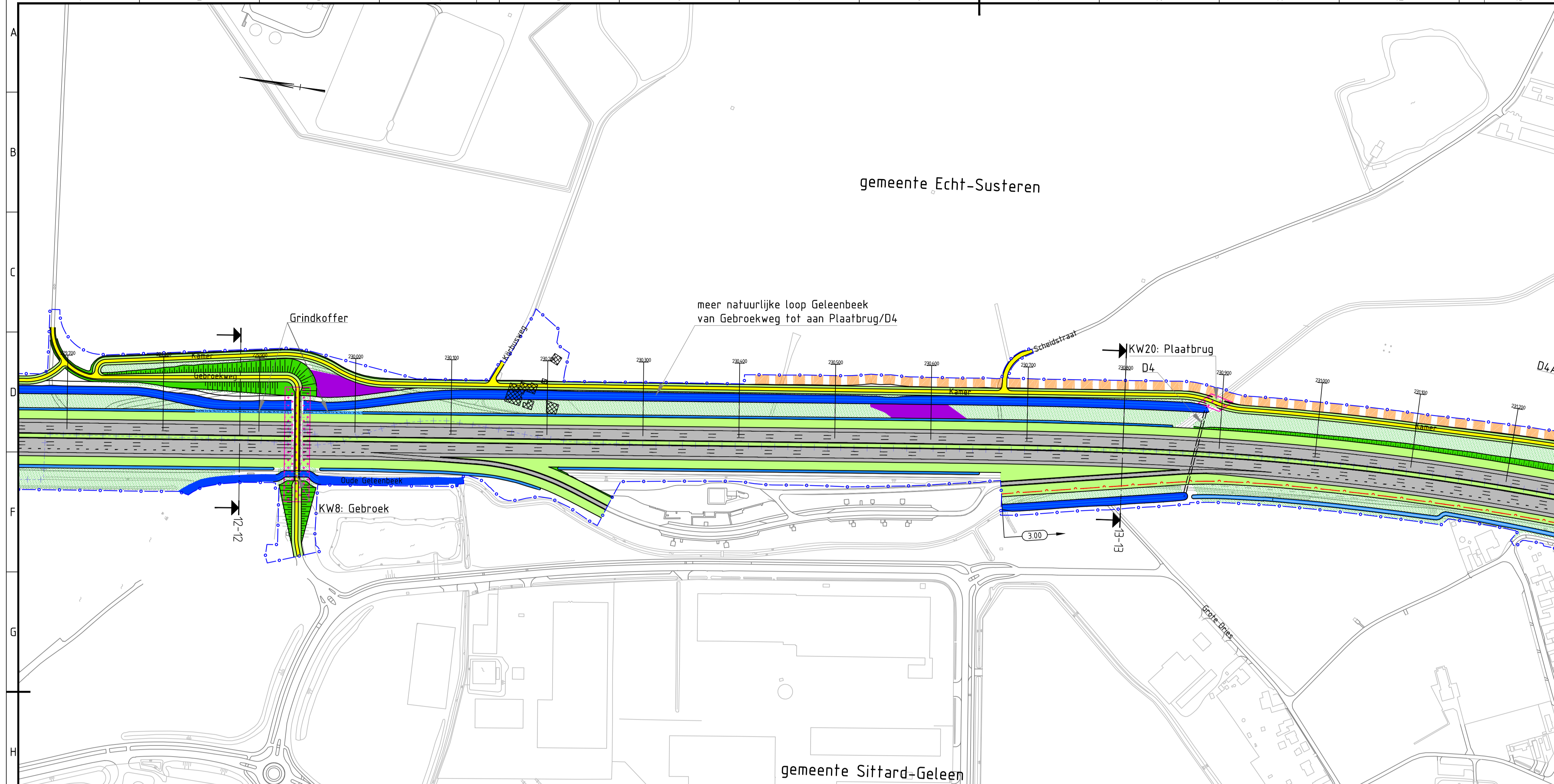
- Maatregelvlakken Verkeersdoelinden**
- Werkterrein
 - Hoofdwegennet
 - Onderliggend wegnennet
 - Nieuwe kunstwerken
 - Te handhaven kunstwerken
 - Te verwijderen kunstwerken
 - Parkway
 - Berm
 - Talud
 - terug te plaatsen grondwal met hoogte
 - Waterhuishouding
- Maatregelvlakken Overig**
- Bekensstelsel
 - Bestaande beplanting behouden en/of aanvullen
 - Boringsvlak
 - Nieuwe Busleiding trace inclusief beschermingszone



Tracebesluit
Structurele verbreding
A2 Het Vonderen - Kerensheide
Ontwerpkilometreering A2 km. 228.2 - 229.7

Rijkswaterstaat
Ministerie van Infrastructuur en Waterstaat

kaartblad
7 van 16
schaal 1:2500
juni 2019



LEGENDA DWARSPROFIELEN

- Bestaande situatie
- Nieuwe verharding
- Nieuwe situatie
- N.A.P. lijn
- TB grens
- Voertuigkering
- Geluidsscherm

LEGENDA SITUATIE

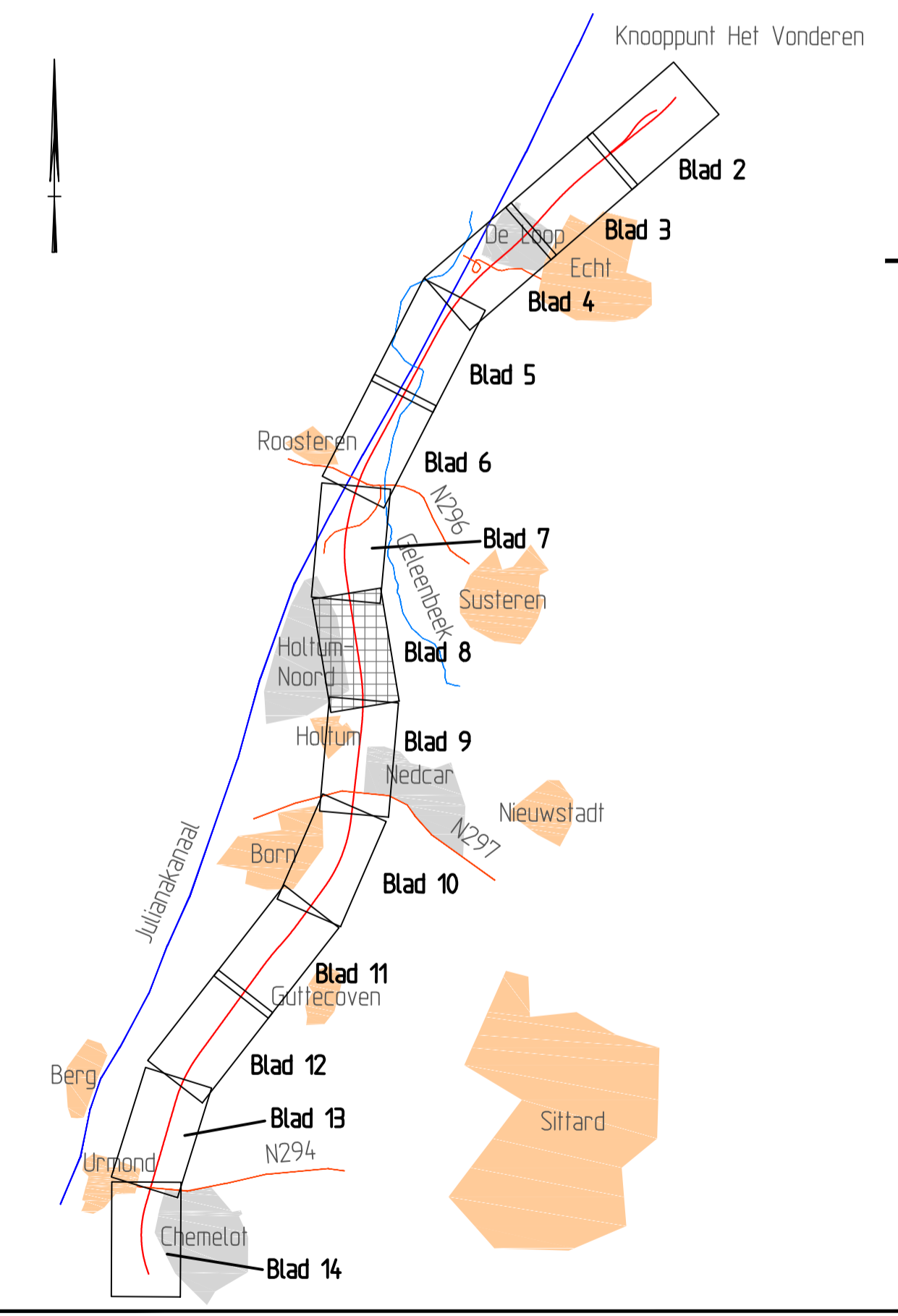
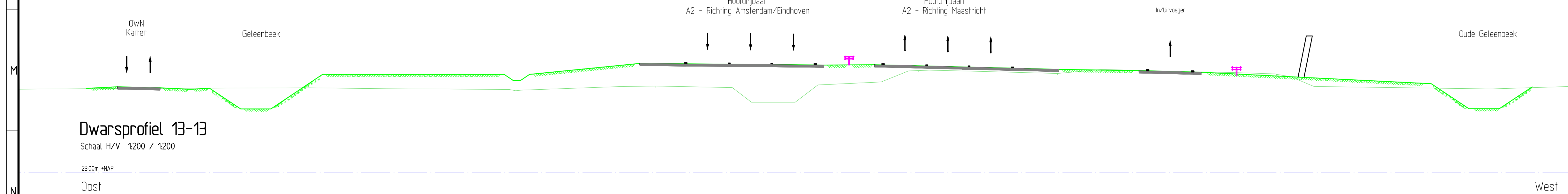

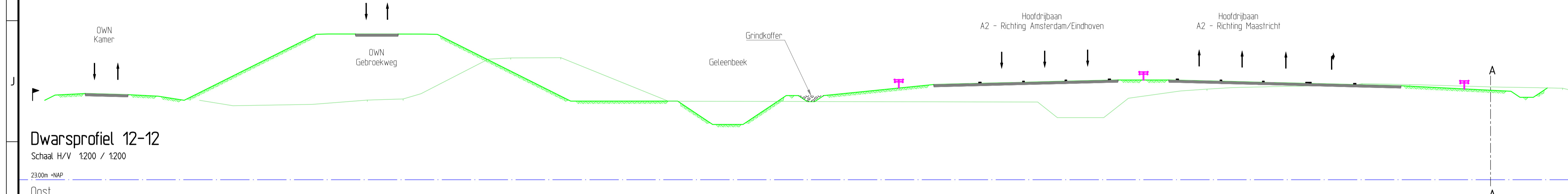
- Kilometering
- TB grens
- Grondkerende constructies
- Gemeente grens
- Geluidsscherm met hoogte
- Geluidwal met hoogte
- Bestaande situatie/maaveld
- Te amoveren bebouwing
- Duker
- Faunapassage
- Hoogspanningsnet
- Zichtschermer
- Nationale leidingstrook
- Locale dwarsprofielen

Maatregelvlakken Verkeersdoelinden

- Werkterrein
- Hoofdwegennet
- Onderliggend wegnet
- Nieuwe kunstwerken
- Te handhaven kunstwerken
- Te verwijderen kunstwerken
- Parkway
- Berm
- Talud
- terug te plaatsen grondwal met hoogte
- Waterhuishouding

Maatregelvlakken Overig

- Bekensetstet
- Bestaande baplaning behouden en/of aanvullen
- Boringsvlak
- Nieuwe Busleiding trace inclusief beschermingszone

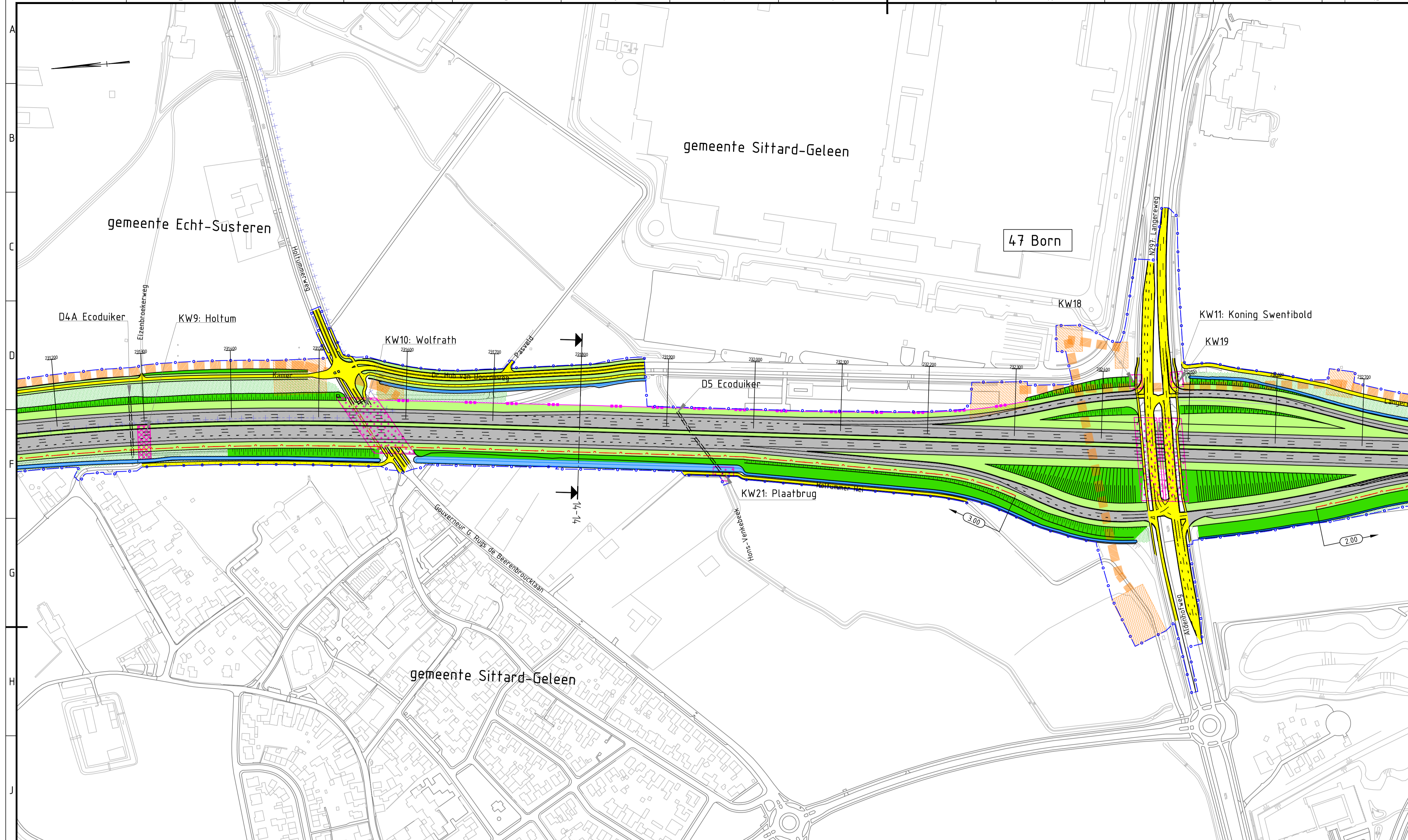


Tracebesluit
 Structurele verbreding
 A2 Het Vonderen - Kerensheide
 Ontwerpkilometering A2 km. 2297 - 2312

kaartblad
 8 van 16

schaal
 1:2500
 juni 2019

Rijkswaterstaat
 Ministerie van Infrastructuur en Waterstaat



LEGENDA DWARSPROFIELEN

- Bestaande situatie
- Nieuwe verharding
- Nieuwe situatie
- N.A.P. lijn
- TB grens
- Voertuigkering
- Geluidsscherm

LEGENDA SITUATIE

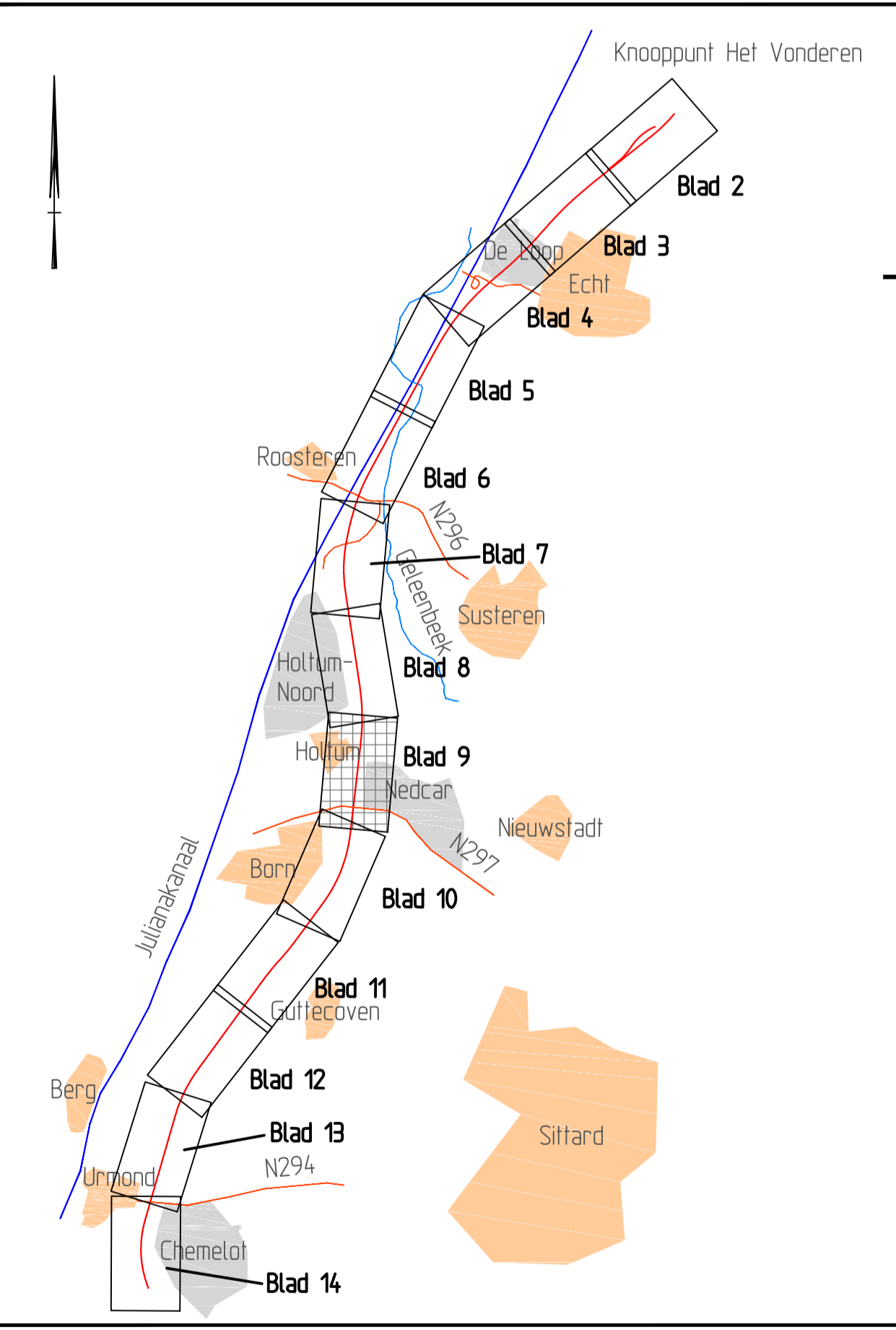
- Kilometreering
- TB grens
- Grondkerende constructies
- Gemeente grens
- Geluidsscherm met hoogte
- Geluidwal met hoogte
- Bestaande situatie/maaveld
- Te amoveren bebouwing
- Duiker
- Faunapassage
- Hoogspanningsnet
- Zichtschermer
- Nationale leidingstrook
- Locale dwarsprofielen

Maatregelvlakken Verkeersdoelinden

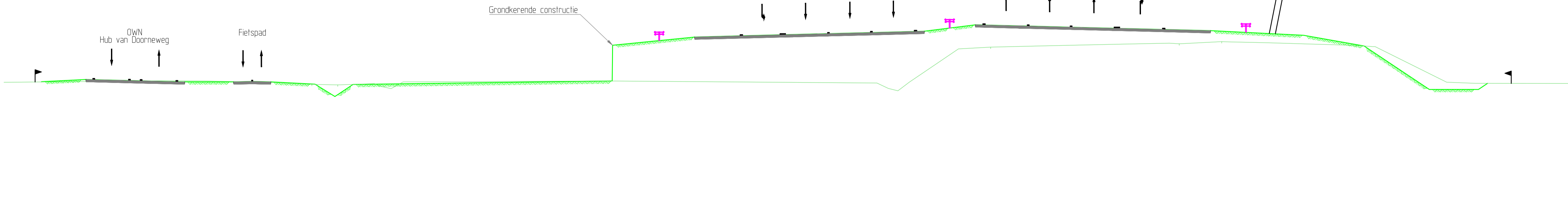
- Werkterrein
- Hoofdwegenet
- Onderliggend wegenet
- Nieuwe kunstwerken
- Te handhaven kunstwerken
- Te verwijderen kunstwerken
- Parkway
- Berm
- Talud
- terug te plaatsen grondwal met hoogte
- Waterhuishouding

Maatregelvlakken Overig

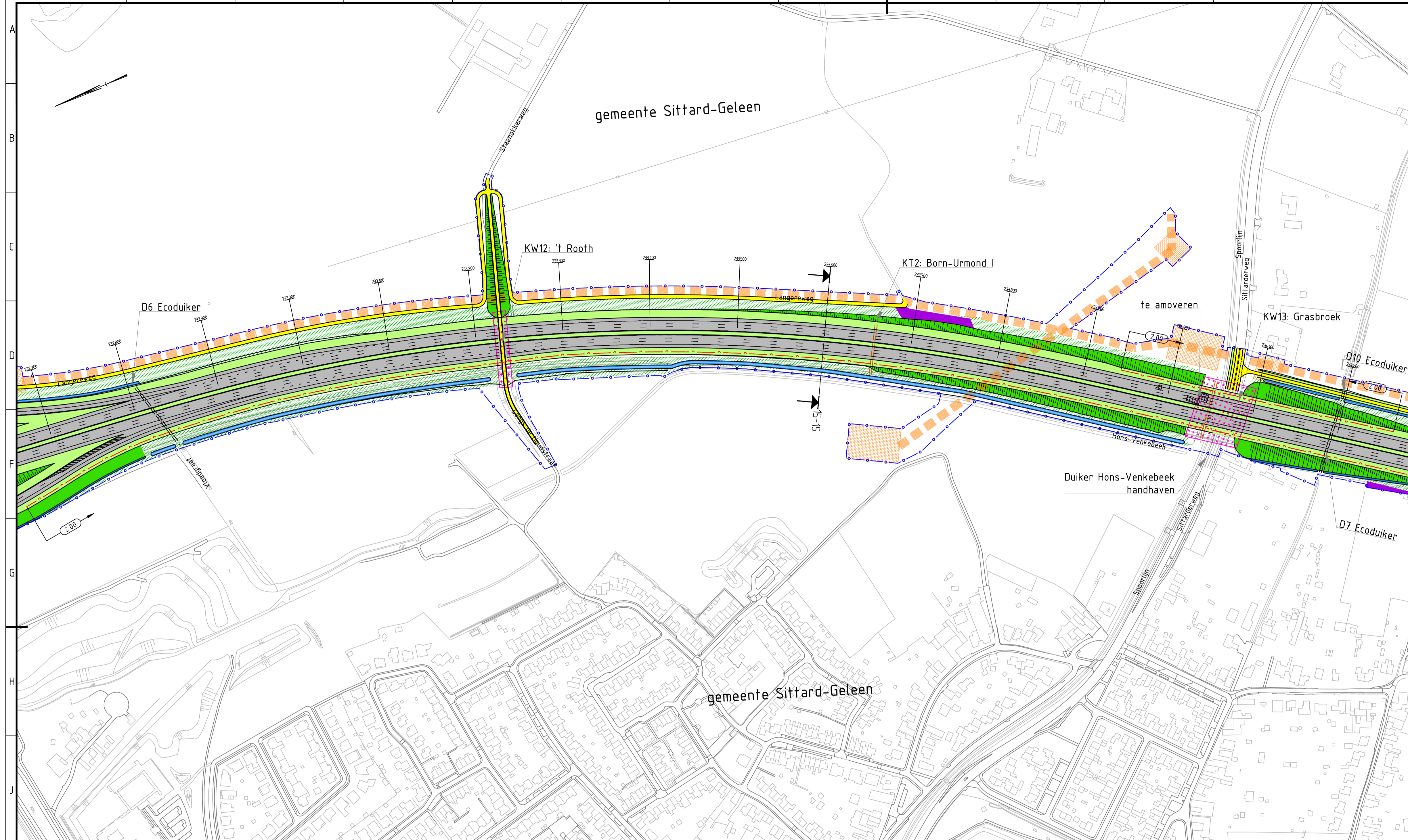
- Bekensetstet
- Bestaande bepantling behouden en/of aanvullen
- Boringsvlak
- Nieuwe Busleiding trace inclusief beschermingszone



Dwarsprofiel 14-14
Schaal H/V 1200 / 1200



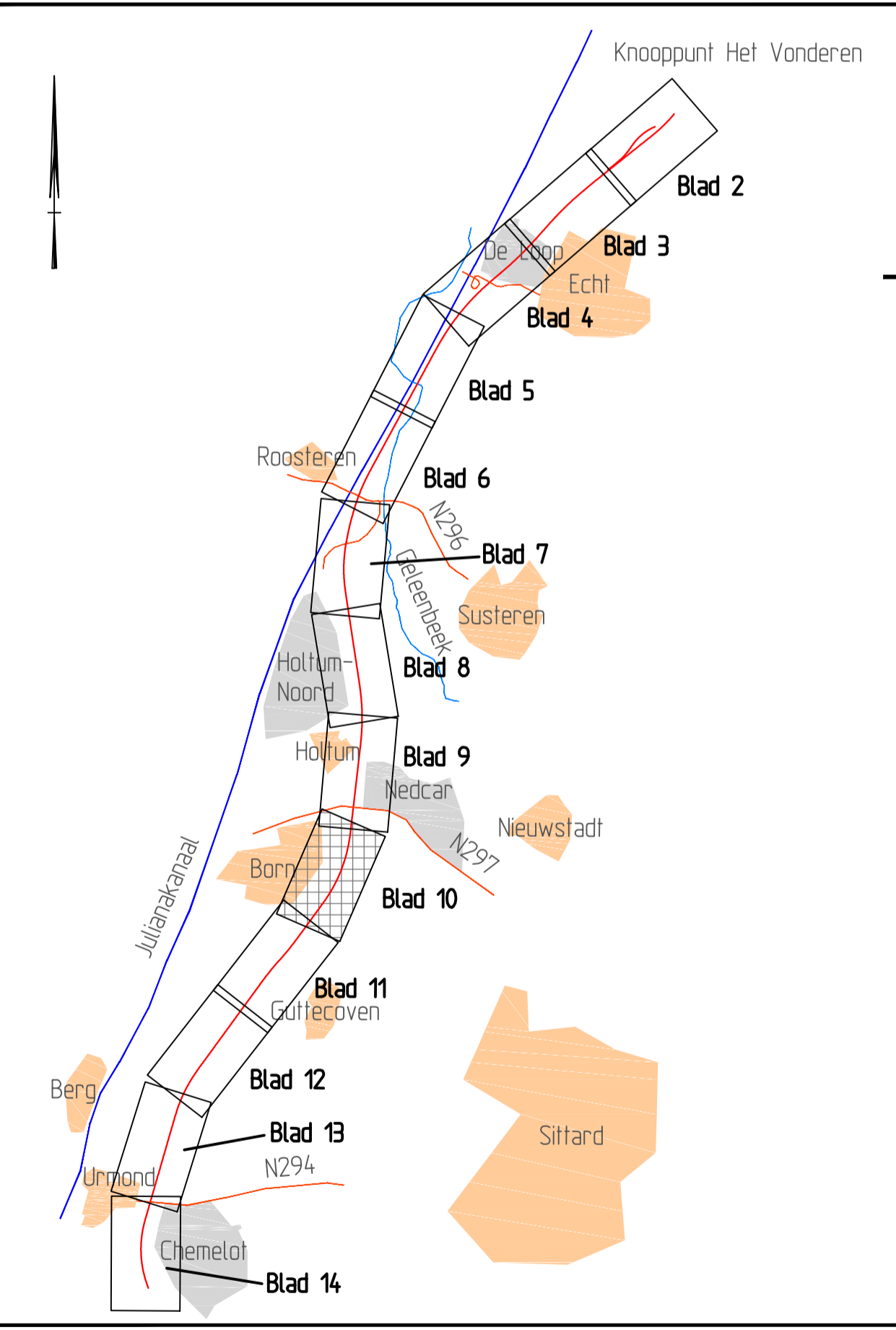
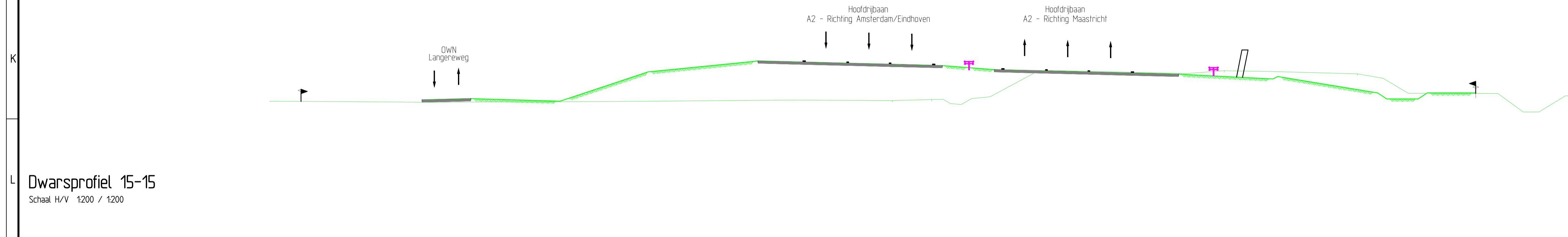
Tracebesluit
Structurele verbreding
A2 Het Vonderen - Kerensheide
Ontwerpkilometreering A2 km. 231.2 - 232.7



- LEGENDA DWARSPROFIELEN**
- Bestaande situatie
 - Nieuwe verharding
 - Nieuwe situatie
 - N.A.P. lijn
 - TB grens
 - Voertuigkering
 - Geluidscherm

- LEGENDA SITUATIE**
- Kilometreering
 - TB grens
 - Grondkerende constructies
 - Gemeente grens
 - Geluidscherm met hoogte
 - Geluidwal met hoogte
 - Bestaande situatie/maaveld
 - Te amoveren bebouwing
 - Duiker
 - Faunapassage
 - Hoogspanningsnet
 - Zichtscherm
 - Nationale leidingstrook
 - Locale dwarsprofielen

- Maatregelvlakken Verkeersdoelinden**
- Werkterrein
 - Hoofdwegennet
 - Onderliggend wegennet
 - Nieuwe kunstwerken
 - Te handhaven kunstwerken
 - Te verwijderen kunstwerken
 - Parkway
 - Berm
 - Talud
 - terug te plaatsen grondwal met hoogte
 - Waterhuishouding
- Maatregelvlakken Overig**
- Bekensetstet
 - Bestaande beplanting behouden en/of aanvullen
 - Boringvlak
 - Nieuwe Busleiding trace inclusief beschermingszone



Tracebesluit

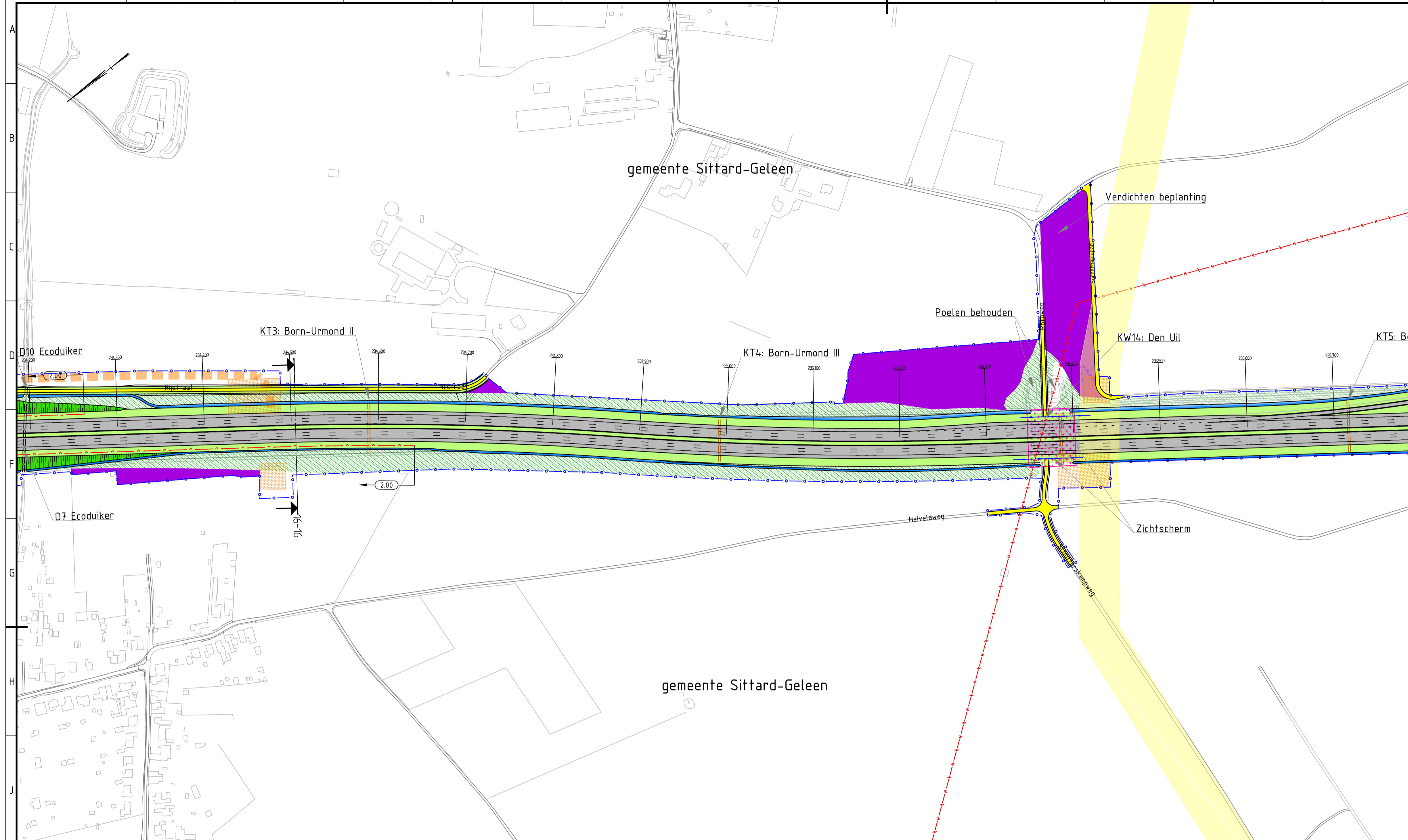
Structurele verbreding
A2 Het Vonderen - Kerensheide

Ontwerpkilometreering A2 km. 232.7 - 234.2

Rijkswaterstaat
Ministerie van Infrastructuur en Waterstaat

kaartblad
10 van 16

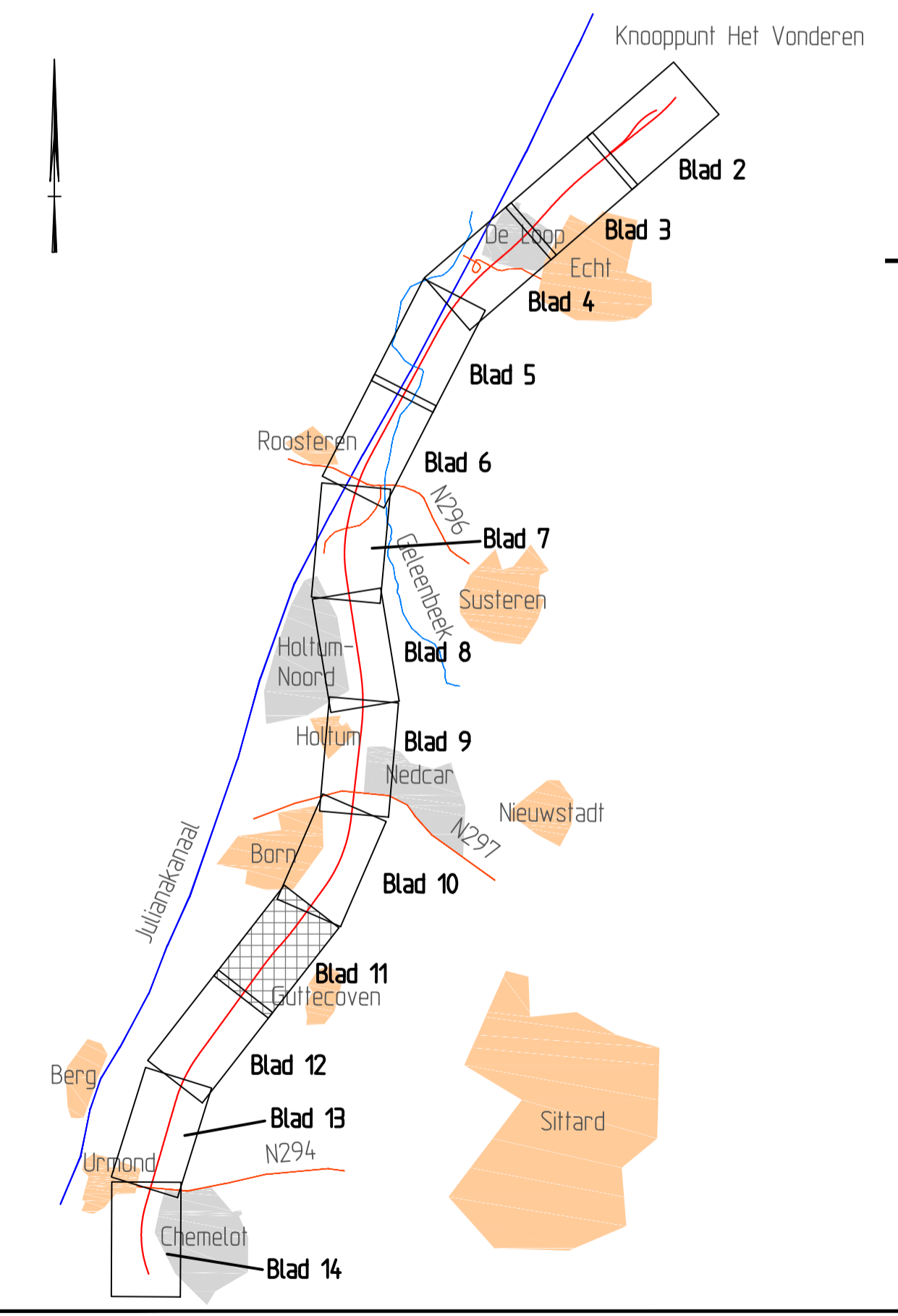
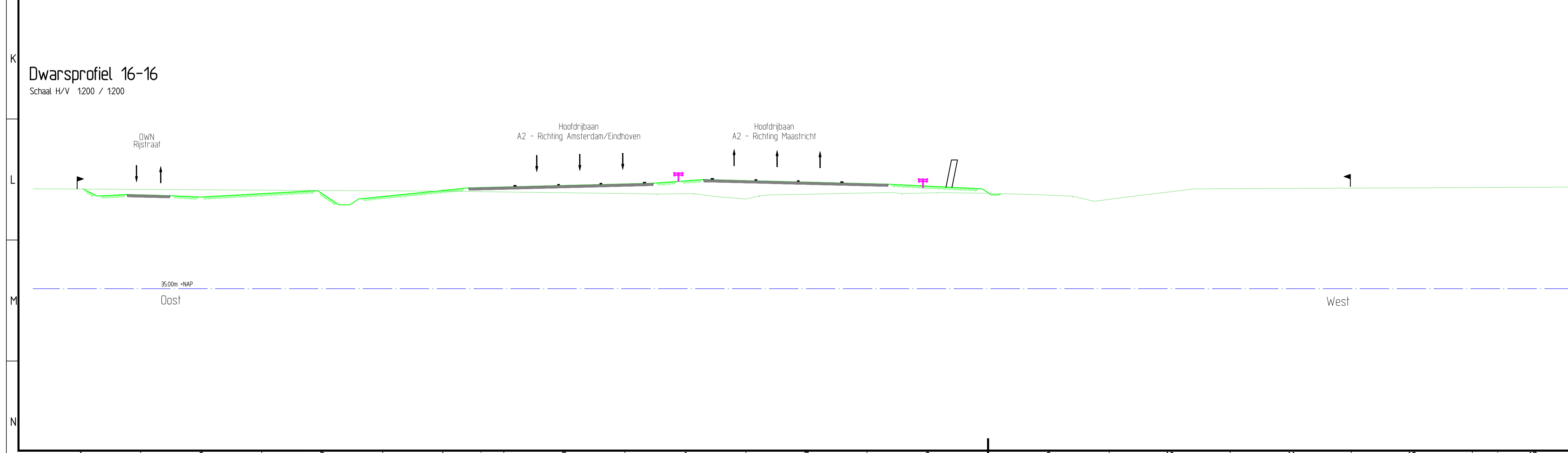
schaal 1:2500
juni 2019



- LEGENDA DWARSPROFIELEN**
- Bestaande situatie
 - Nieuwe verharding
 - Nieuwe situatie
 - N.A.P. lijn
 - TB grens
 - Voertuigkering
 - Geluidsschermb

- LEGENDA SITUATIE**
- Kilometreling
 - TB grens
 - Grondkerende constructies
 - Gemeente grens
 - Geluidsschermb met hoogte
 - Geluidwal met hoogte
 - Bestaande situatie/maaveld
 - Te amoveren bebouwing
 - Duker
 - Faunapassage
 - Hoogspanningsnet
 - Zichtschermb
 - Nationale leidingstrook
 - Locale dwarsprofielen

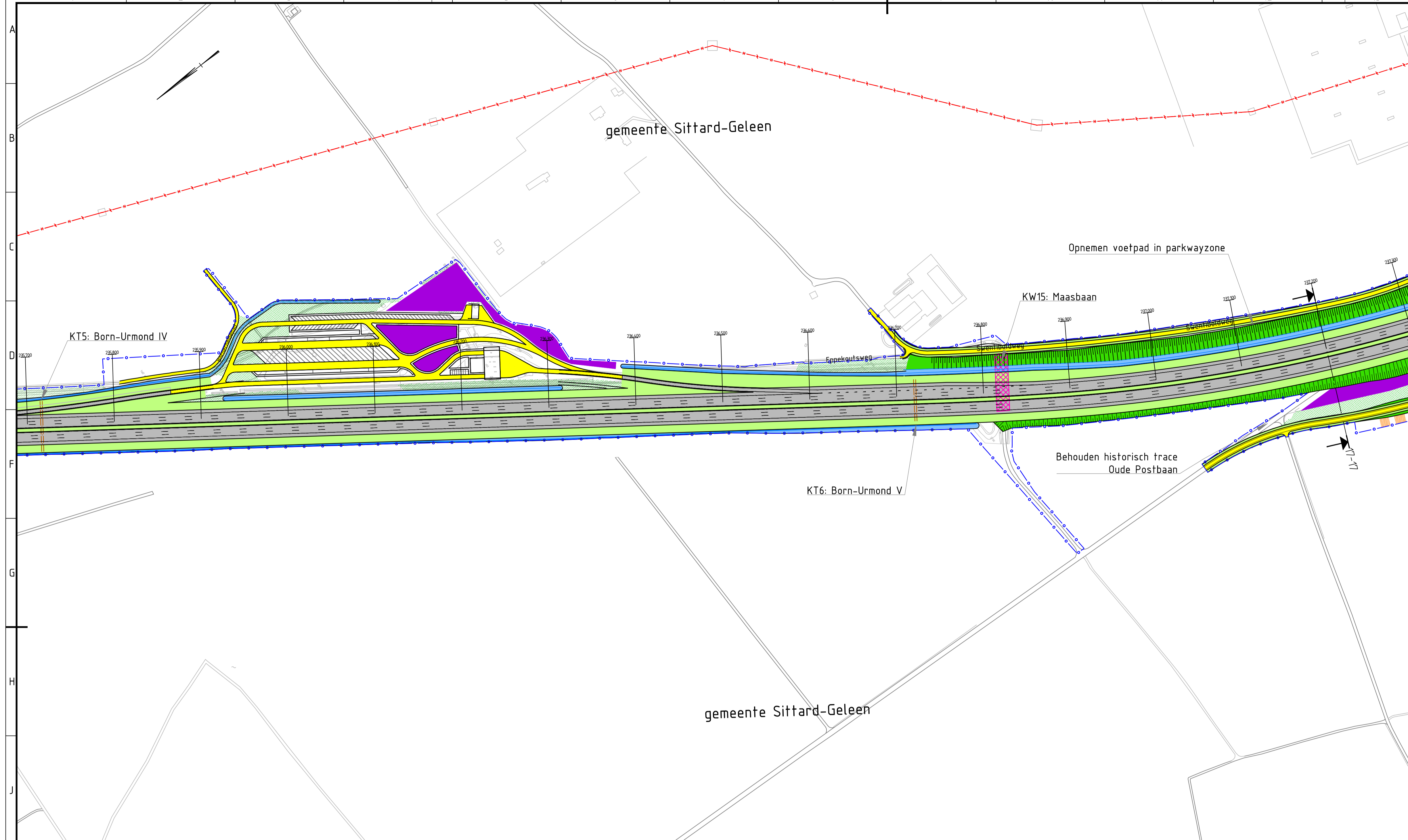
- Maatregelvlakken Verkeersdoelinden**
- Werkterrein
 - Hoofdwegenet
 - Onderliggend wegenet
 - Nieuwe kunstwerken
 - Te handhaven kunstwerken
 - Te verwijderen kunstwerken
 - Parkway
 - Berm
 - Talud
 - terug te plaatsen grondwal met hoogte
 - Waterhuishouding
- Maatregelvlakken Overig**
- Bekensstelsel
 - Bestaande beplanting behouden en/of aanvullen
 - Boringvlak
 - Nieuwe Busleiding trace inclusief beschermingszone



Tracebesluit
Structurele verbreding
A2 Het Vonderen - Kerensheide
Ontwerpkilometreering A2 km. 234.2 - 235.7

Rijkswaterstaat
Ministerie van Infrastructuur en Waterstaat

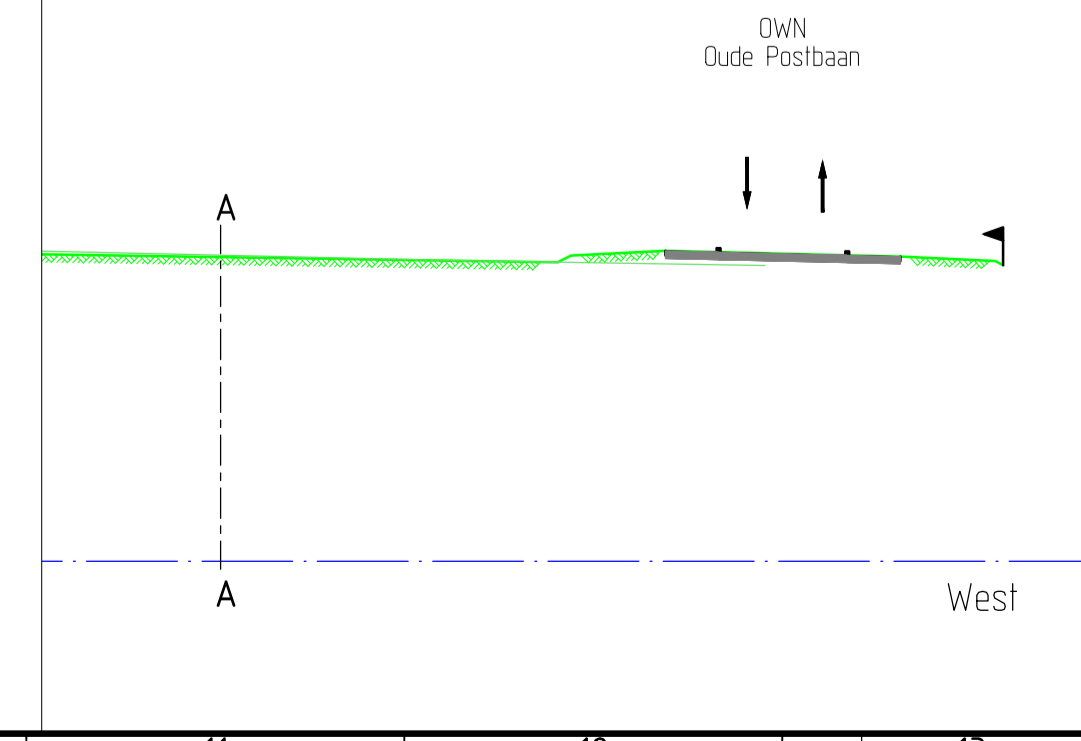
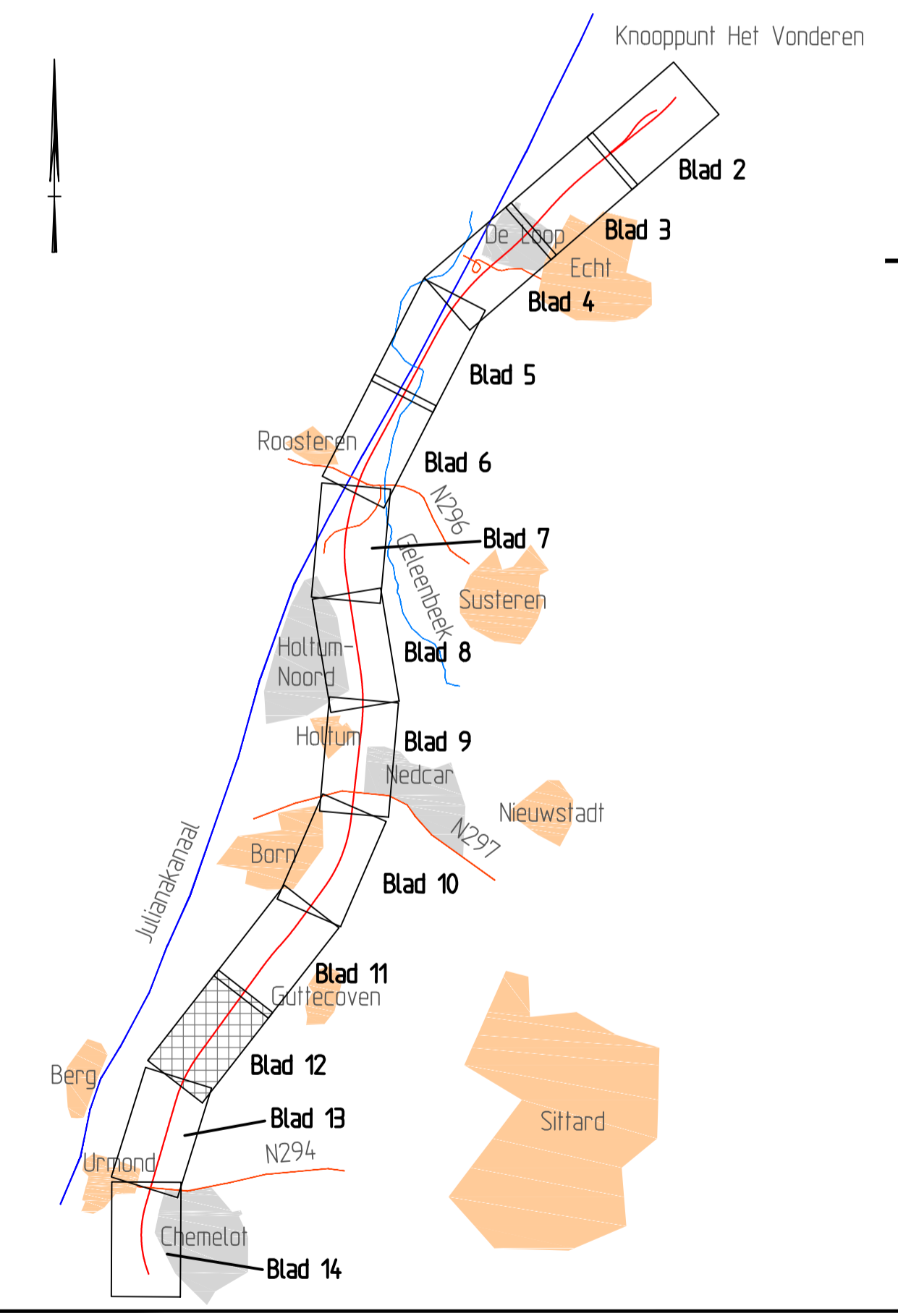

kaartblad
11 van 16
schaal 1:2500
juni 2019



- LEGENDA DWARSPROFIELEN**
- Bestaande situatie
 - Nieuwe verharding
 - Nieuwe situatie
 - N.A.P. lijn
 - TB grens
 - Voerluisgkering
 - Geluidscherm

- LEGENDA SITUATIE**
- Kilometreering
 - TB grens
 - Grondkerende constructies
 - Gemeente grens
 - Geluidscherm met hoogte
 - Geluidwal met hoogte
 - Bestaande situatie/maaveld
 - Te amoveren bebouwing
 - Duker
 - Faunapassage
 - Hoogspanningsnet
 - Zichtscherm
 - Nationale leidingstrook
 - Locale dwarsprofielen

- Maatregelvlakken Verkeersdoelinden**
- Werkterrein
 - Hoofdwegenet
 - Onderliggend wegennet
 - Nieuwe kunstwerken
 - Te handhaven kunstwerken
 - Te verwijderen kunstwerken
 - Parkway
 - Berm
 - Talud
 - terug te plaatsen grondwal met hoogte
 - Waterhuishouding
- Maatregelvlakken Overig**
- Bekensstelsel
 - Bestaande beplanting behouden en/of aanvullen
 - Boringsvlak
 - Nieuwe Busleiding trace inclusief beschermingszone



Tracebesluit

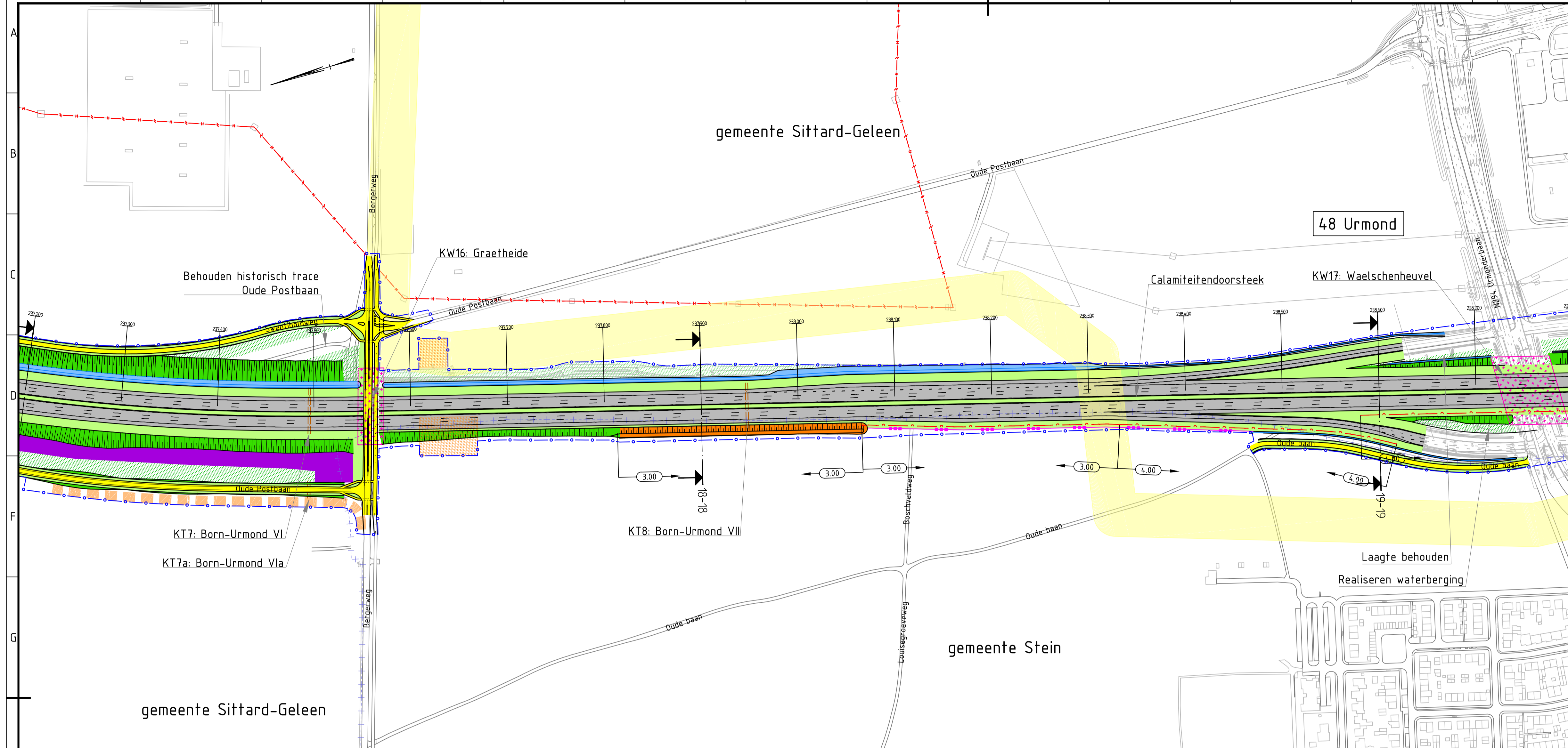
Structurele verbreding
A2 Het Vonderen - Kerensheide

Ontwerpkilometreering A2 km. 235.7 - 237.3

kaartblad
12 van 16

schaal 1:2500
juni 2019

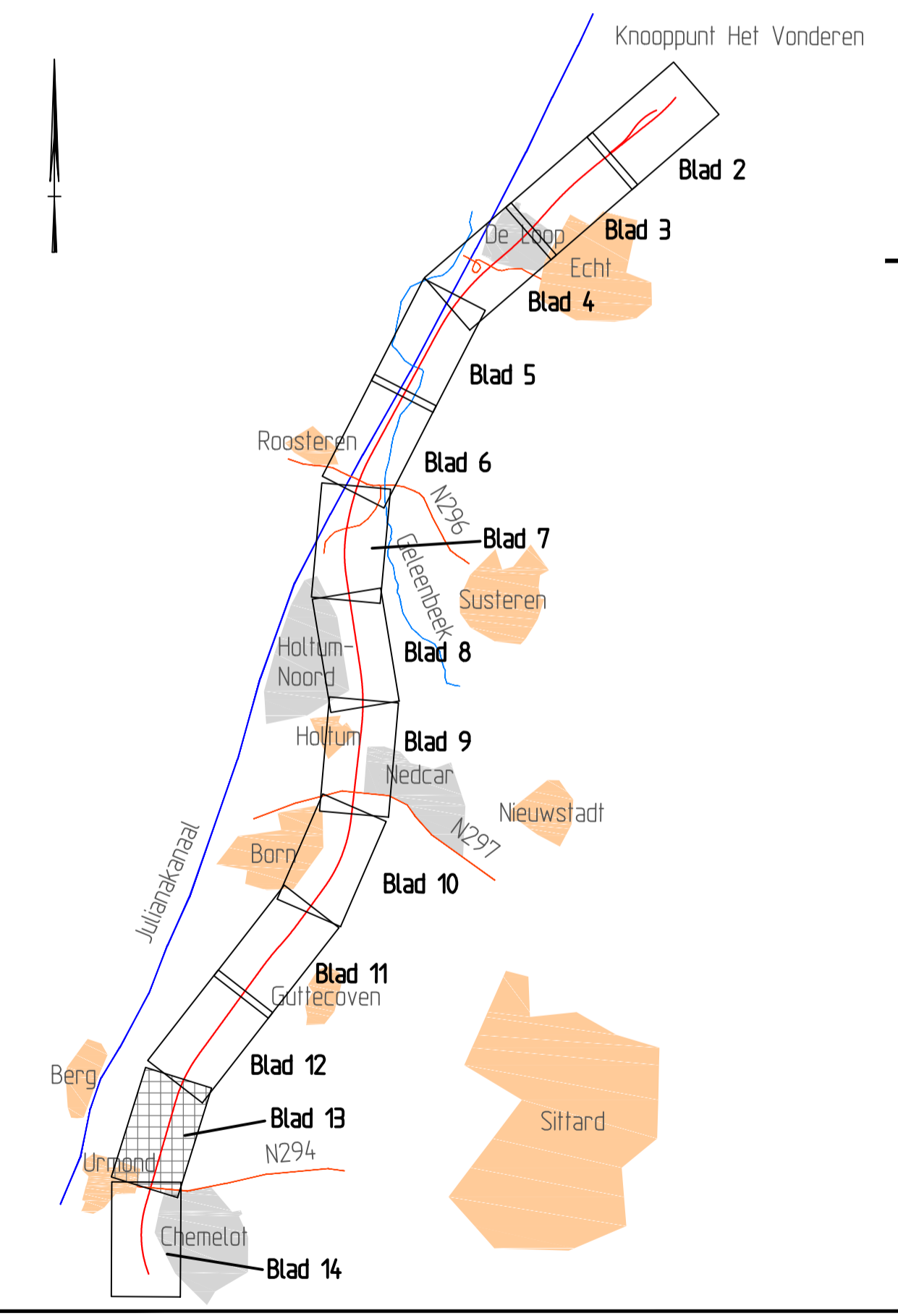
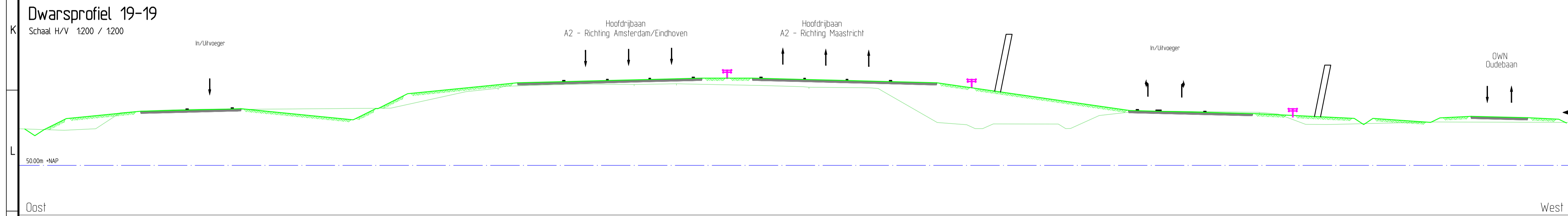
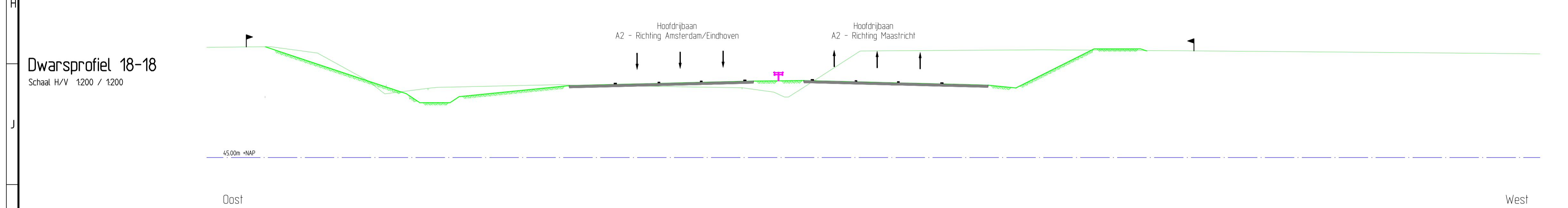
Rijkswaterstaat
Ministerie van Infrastructuur en Waterstaat



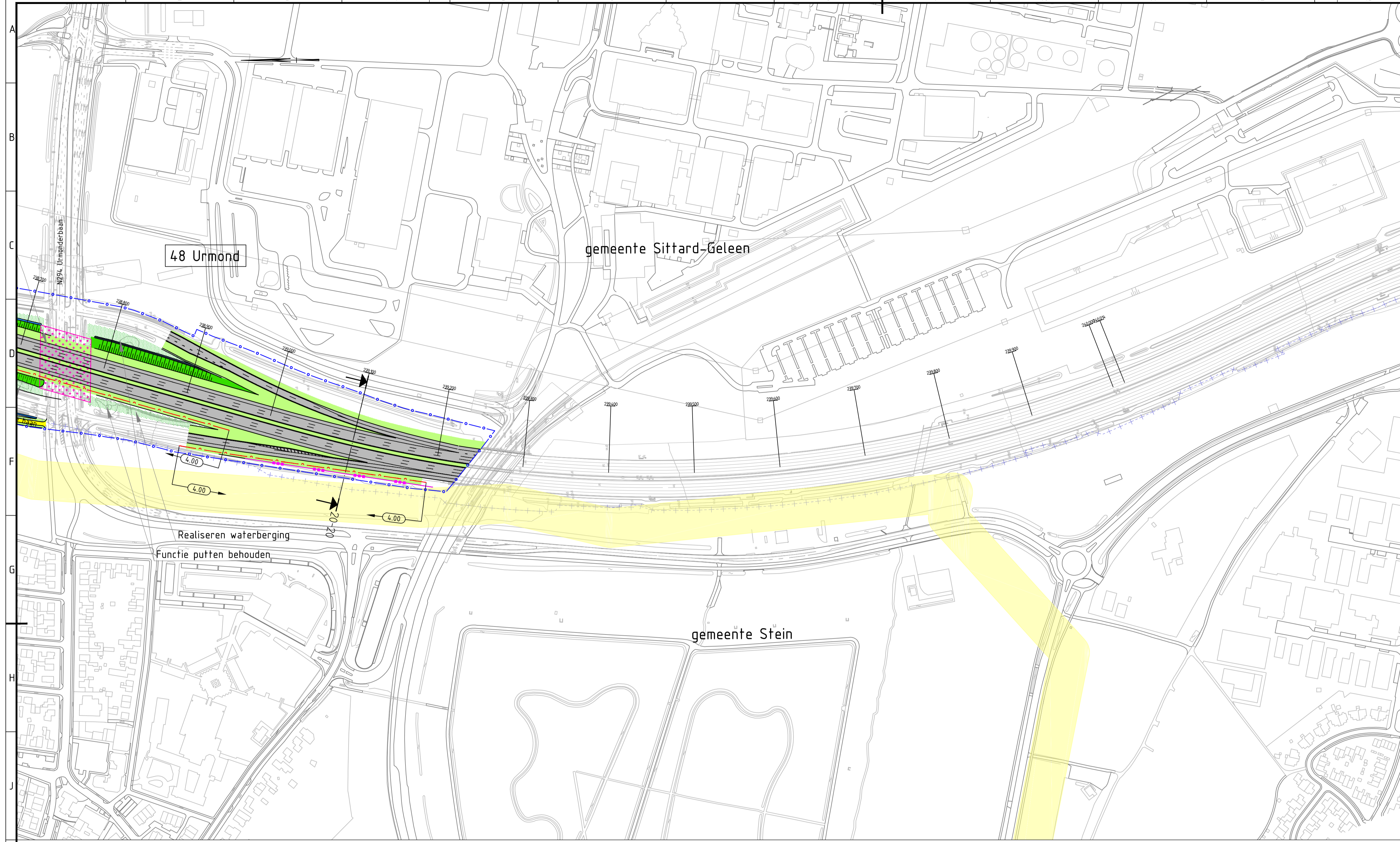
- LEGENDA DWARSPROFIELEN**
- Bestaande situatie
 - Nieuwe verharding
 - Nieuwe situatie
 - N.A.P. lijn
 - TB grens
 - Voertuigkering
 - Geluidsscherm

- LEGENDA SITUATIE**
- Kilometreling
 - TB grens
 - Grondkerende constructies
 - Gemeente grens
 - Geluidsscherm met hoogte
 - Geluidwal met hoogte
 - Bestaande situatie/maaveld
 - Te amoveren bebouwing
 - Duiker
 - Faunapassage
 - Hoogspanningsnet
 - Zichtscherm
 - Nationale leidingstrook
 - Locale dwarsprofielen

- Maatregelvlakken Verkeersdoelende**
- Werkterrein
 - Hoofdwegennet
 - Onderliggend wegennet
 - Nieuwe kunstwerken
 - Te handhaven kunstwerken
 - Te verwijderen kunstwerken
 - Parkway
 - Berm
 - Talud
 - terug te plaatsen grondwal met hoogte
 - Waterhuishouding
- Maatregelvlakken Overig**
- Bekensetstet
 - Bestaande beplanting behouden en/of aanvullen
 - Boringvlak
 - Nieuwe Busleiding trace inclusief beschermingszone



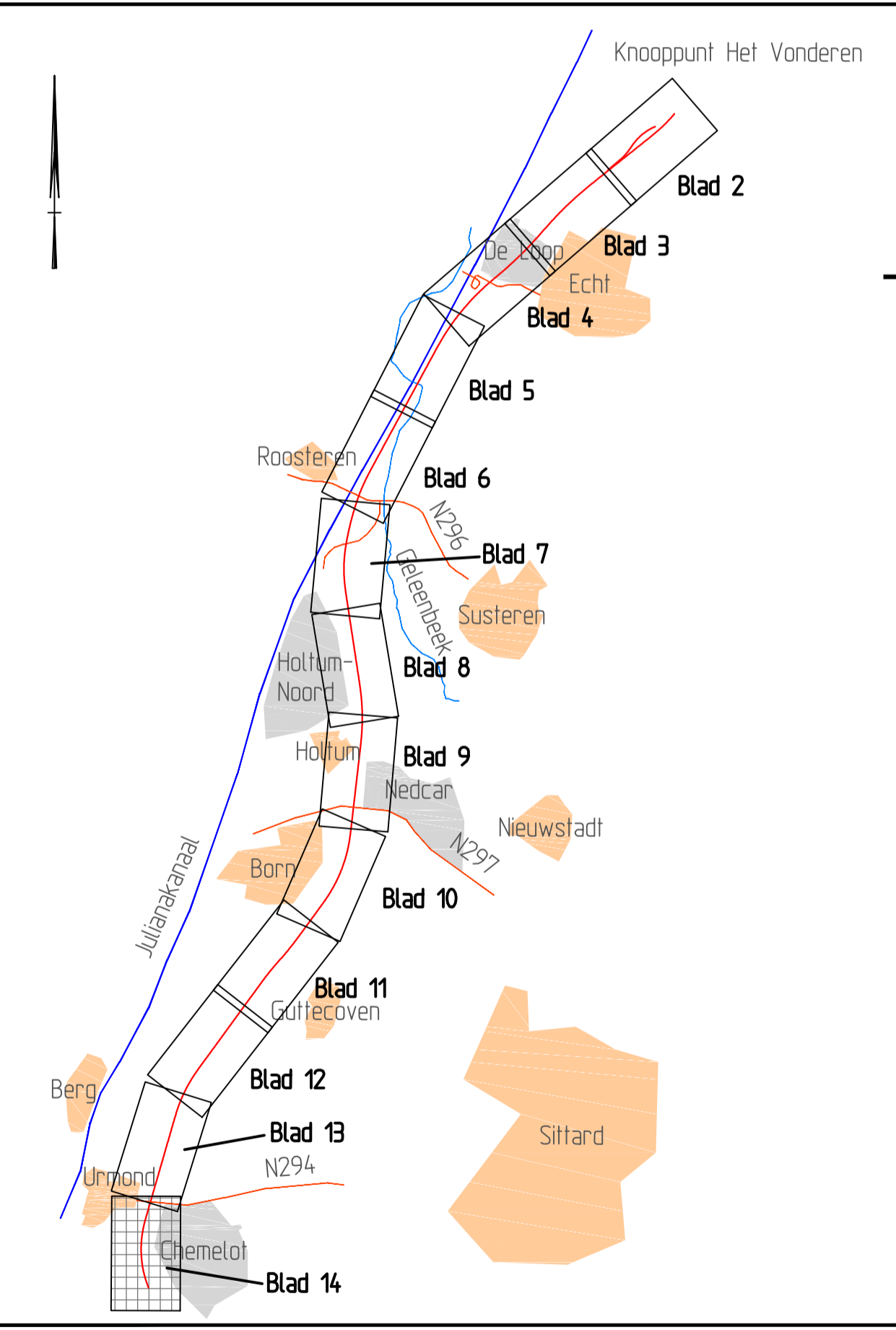
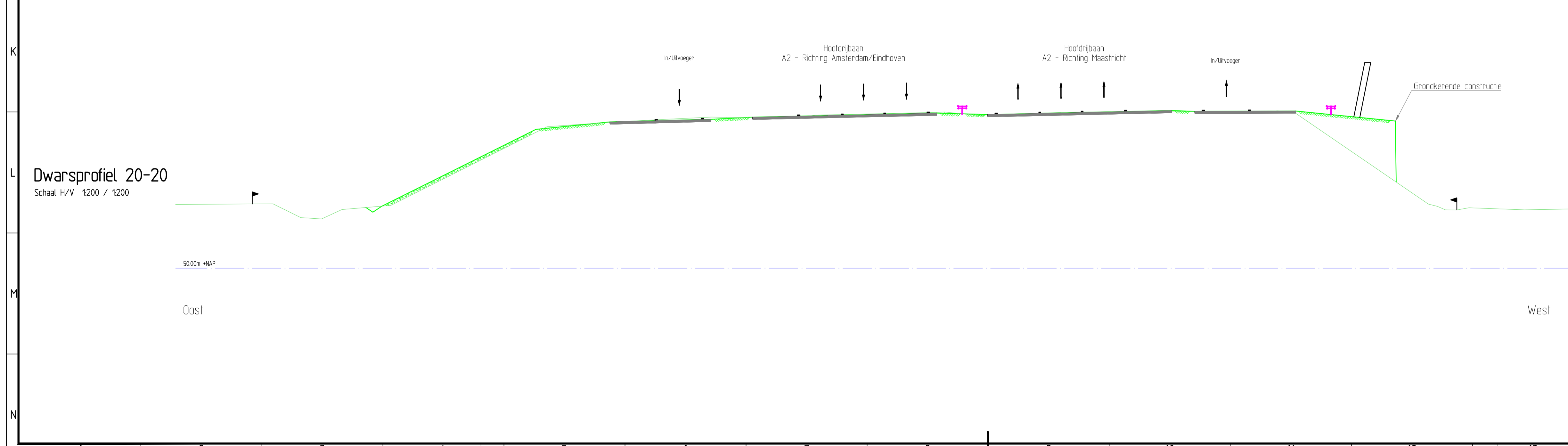
Tracebesluit
Structurele verbreding
A2 Het Vonderen - Kerensheide
Ontwerpkilometreling A2 km. 237.3 - 238.7



- LEGENDA DWARSPROFIELEN**
- Bestaande situatie
 - Nieuwe verharding
 - Nieuwe situatie
 - N.A.P. lijn
 - TB grens
 - Voerluisgkering
 - Geluidscherm

- LEGENDA SITUATIE**
- Kilometreling
 - TB grens
 - Grondkerende constructies
 - Gemeente grens
 - Geluidscherm met hoogte
 - Geluidwal met hoogte
 - Bestaande situatie/maaveld
 - Te amoveren bebouwing
 - Duiker
 - Faunapassage
 - Hoogspanningsnet
 - Zichtschermer
 - Nationale leidingstrook
 - Locale dwarsprofielen

- Maatregelvlakken Verkeersdoelinden**
- Werkterrein
 - Hoofdwegennet
 - Onderliggend wegennet
 - Nieuwe kunstwerken
 - Te handhaven kunstwerken
 - Te verwijderen kunstwerken
 - Parkway
 - Berm
 - Talud
 - terug te plaatsen grondwal met hoogte
 - Waterhuishouding
- Maatregelvlakken Overig**
- Bekensetstet
 - Bestaande beplanting behouden en/of aanvullen
 - Boringvlak
 - Nieuwe Busleiding trace inclusief beschermingszone



Tracebesluit

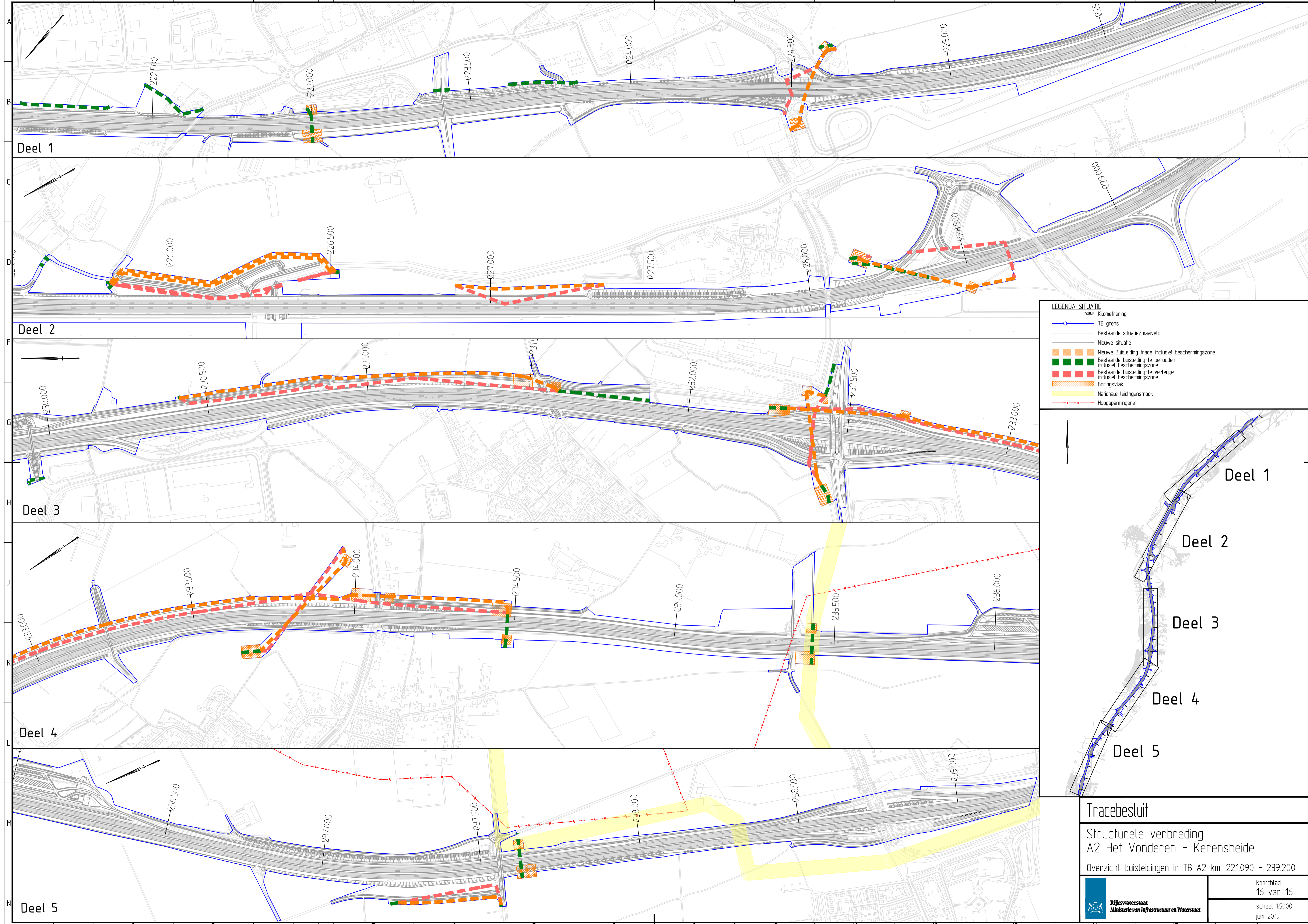
Structurele verbreding
A2 Het Vonderen - Kerensheide

Ontwerpkilometreering A2 km. 238.7 - 239.2

Rijkswaterstaat
Ministerie van Infrastructuur en Waterstaat

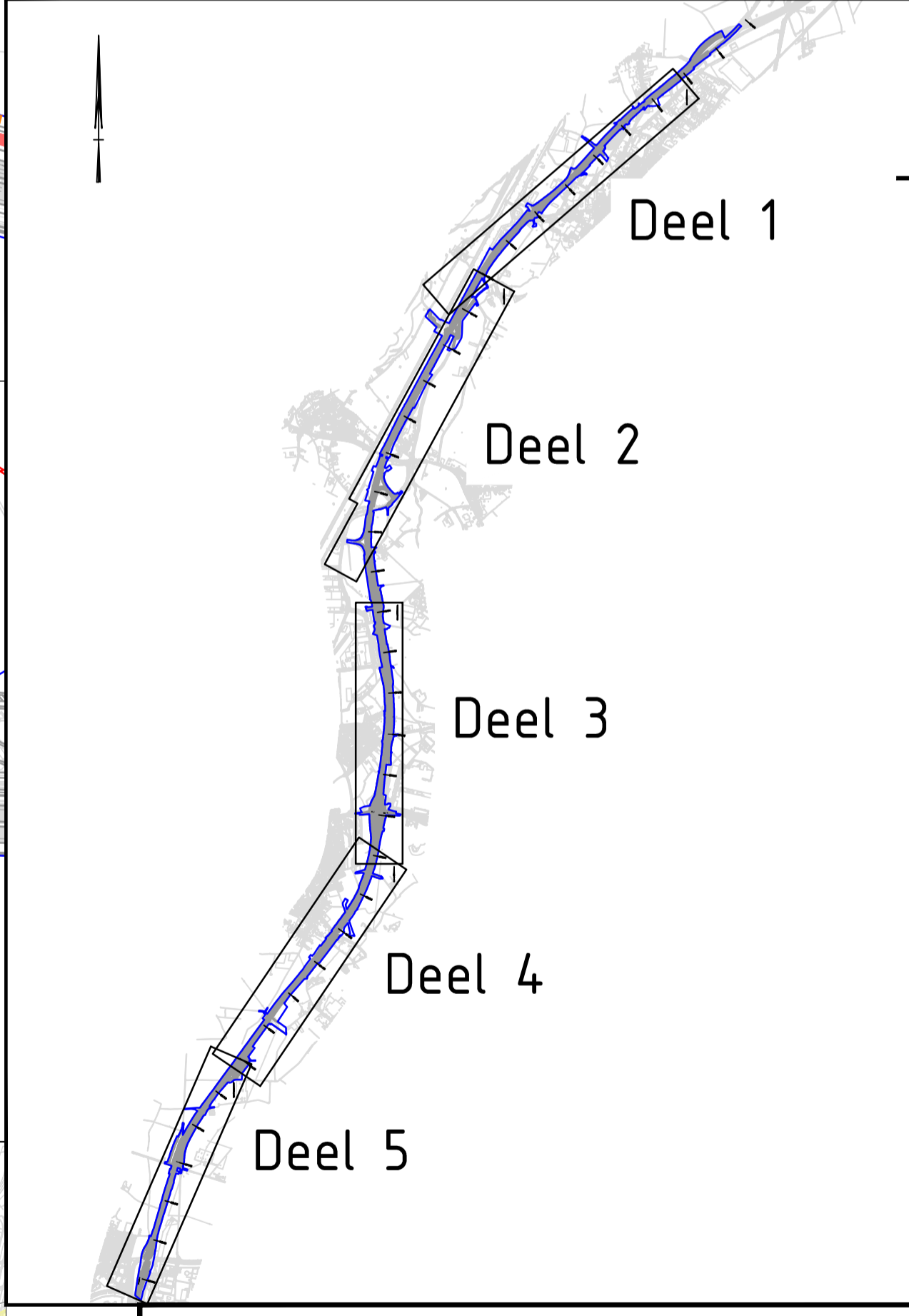
kaartblad
14 van 16

schaal 1:2500
juni 2019



LEGENDA SITUATIE

- 224200 Kilometreering
- TB grens
- Bestaande situatie/maaienveld
- Nieuwe situatie
- Nieuwe busleiding trace inclusief beschermingszone
- Bestaande busleiding te behouden inclusief beschermingszone
- Bestaande busleiding te verwijderen inclusief beschermingszone
- Boringsvlak
- Nationale leidingstrook
- Hoogspanningsnet



Tracebesluit

Structurele verbreding
A2 Het Vonderen - Kerensheide

Overzicht busleidingen in TB A2 km. 221.090 - 239.200

Rijkswaterstaat
Ministerie van Infrastructuur en Waterstaat

kaartblad
16 van 16

schaal 15000
juni 2019