



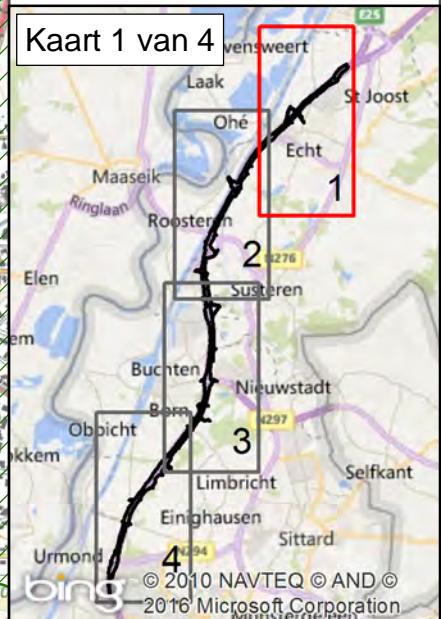
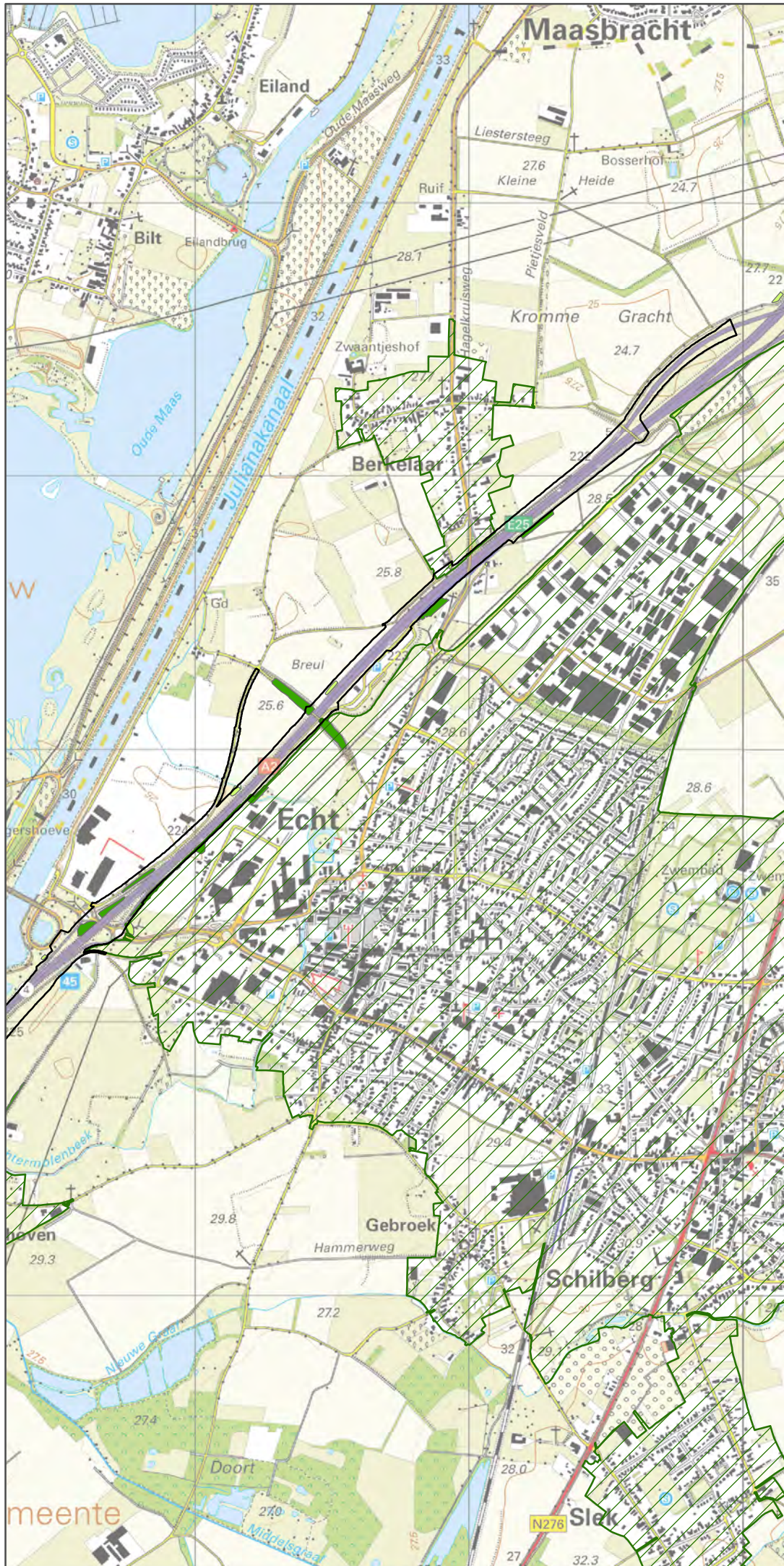


Structurele verbreding A2 Het Vonderen - Kerensheide

Oppervlakteverlies
bossen en beplantingen,
basisontwerp

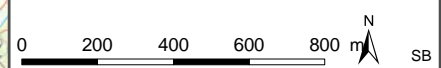
-  Ruimtebeslag tracé
basisontwerp
-  Bebouwde kom
Boswet
-  Houtopstanden
(voldoen aan criteria)
-  Houtopstanden
(overig)



opdrachtgever: RWS-ZN







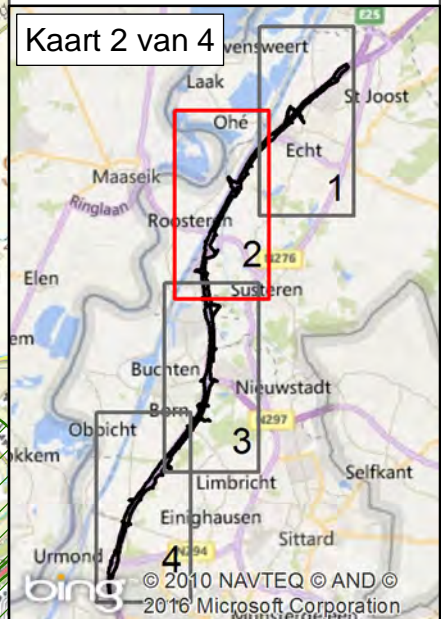
datum: 1-5-2016 D03071.000104
schaal (A4): 1:20.000



Structurele verbreding A2 Het Vonderen - Kerensheide

Oppervlakteverlies
bossen en beplantingen,
basisontwerp

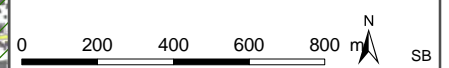
-  Ruimtebeslag tracé basisontwerp
-  Bebouwde kom Boswet
-  Houtopstanden (voldoen aan criteria)
-  Houtopstanden (overig)



opdrachtgever: RWS-ZN







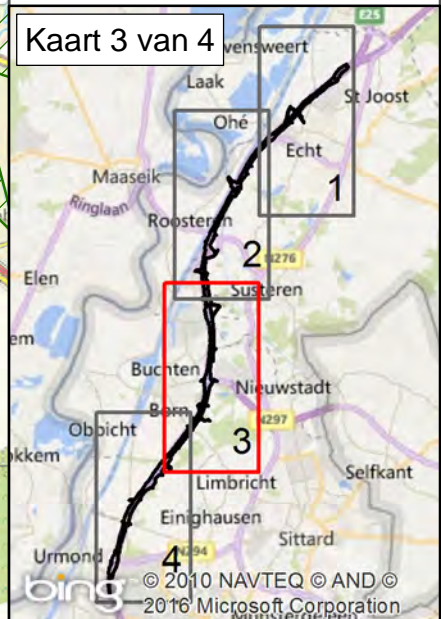
datum: 1-5-2016 D03071.000104
 schaal (A4): 1:20.000



Structurele verbreding A2 Het Vonderen - Kerensheide

Oppervlakteverlies
bossen en beplantingen,
basisontwerp

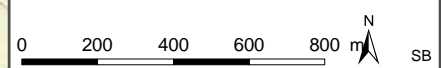
-  Ruimtebeslag tracé
basisontwerp
-  Bebouwde kom
Boswet
-  Houtopstanden
(voldoen aan criteria)
-  Houtopstanden
(overig)



opdrachtgever: RWS-ZN







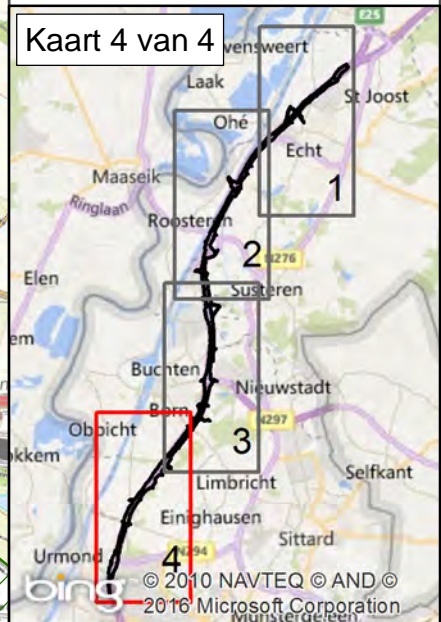
datum: 1-5-2016 D03071.000104
schaal (A4): 1:20.000



Structurele verbreding A2 Het Vonderen - Kerensheide

Oppervlakteverlies
bossen en beplantingen,
basisontwerp

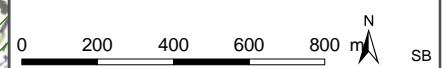
-  Ruimtebeslag tracé basisontwerp
-  Bebouwde kom Boswet
-  Houtopstanden (voldoen aan criteria)
-  Houtopstanden (overig)



opdrachtgever: RWS-ZN

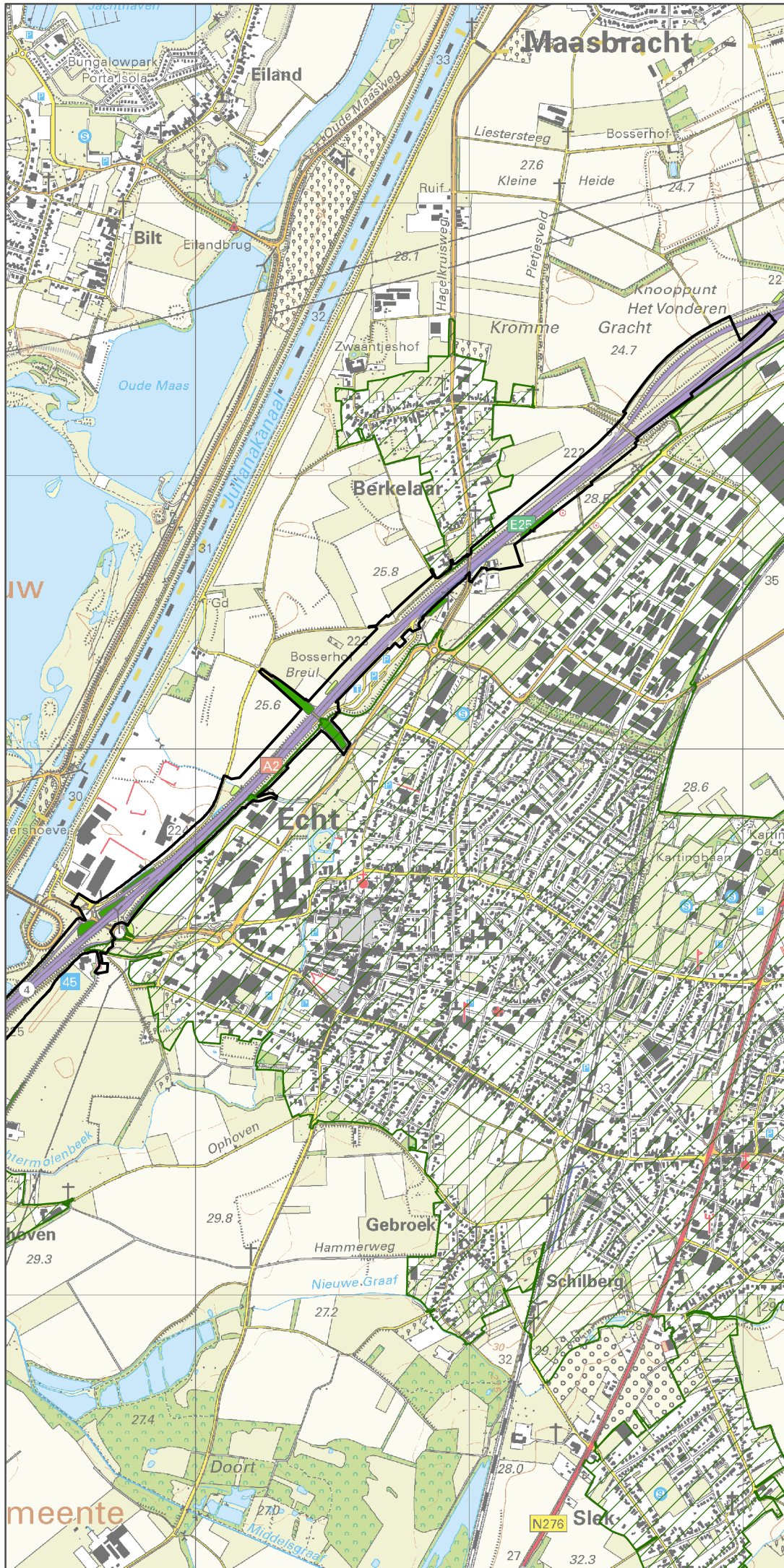






datum: 1-5-2016 D03071.000104
schaal (A4): 1:20.000

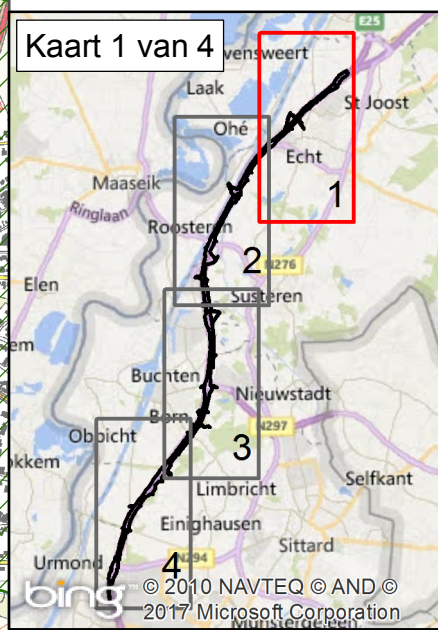


Structurele verbreding A2 Het Vonderen - Kerensheide

Oppervlakteverlies bossen en beplantingen, Freeze 4



-  Ruimtebeslag Freeze 4
-  Bebouwde kom Boswet
-  Houtopstanden (voldoen aan criteria)
-  Houtopstanden (overig)



opdrachtgever: RWS-ZN

ARCADIS Design & Consultancy for natural and built assets





datum: 10-5-2017 D03071.000104
 schaal (A4): 1:20.000

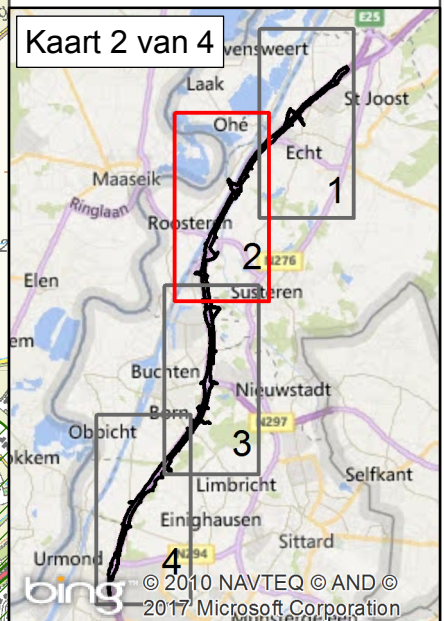
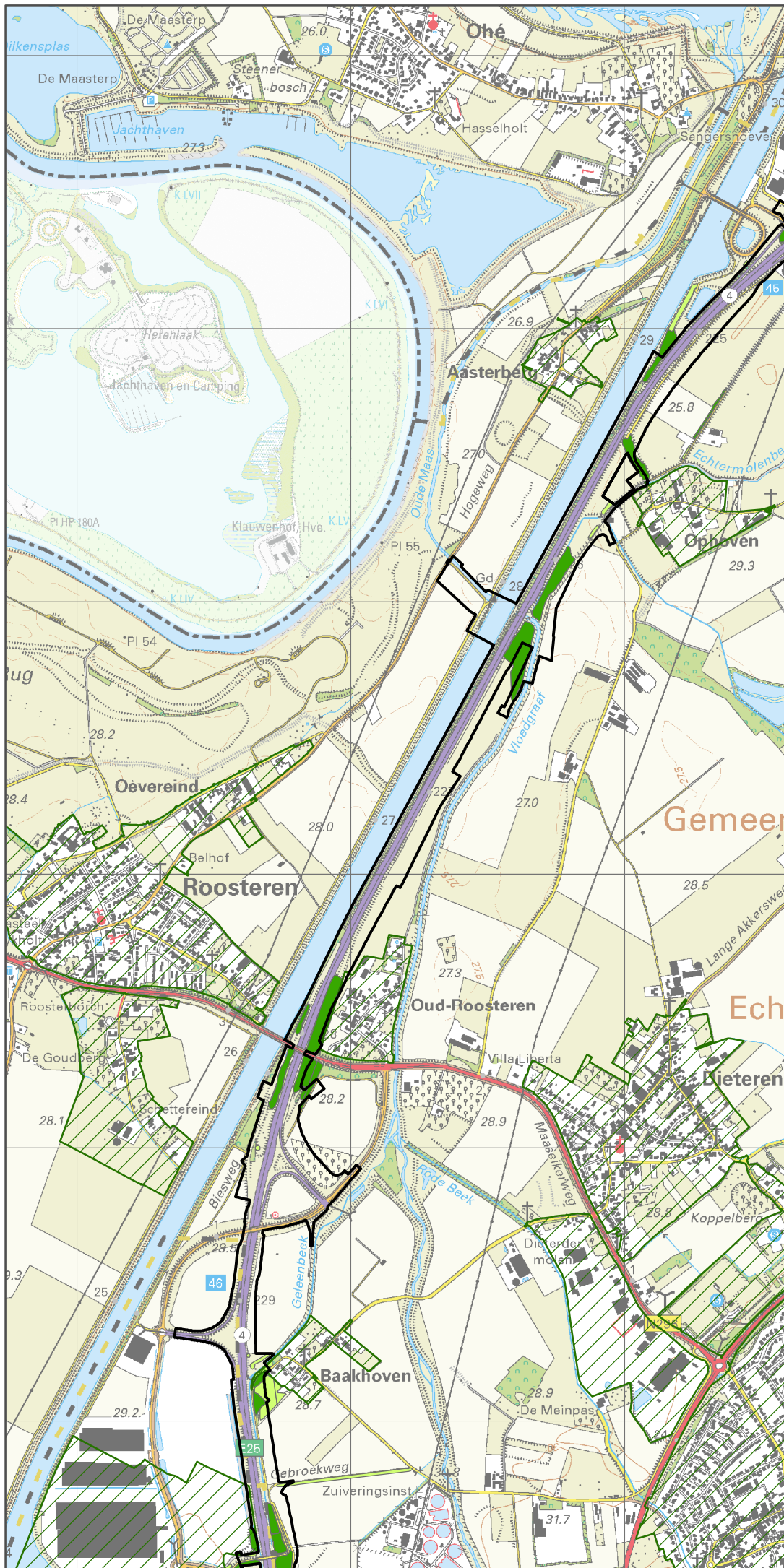
0 200 400 600 m

N SB

Structurele verbreding A2 Het Vonderen - Kerensheide

Oppervlakteverlies
bossen en beplantingen,
Freeze 4

-  Ruimtebeslag Freeze 4
-  Bebouwde kom Boswet
-  Houtopstanden (voldoen aan criteria)
-  Houtopstanden (overig)



opdrachtgever: RWS-ZN





 **ARCADIS** Design & Consultancy
for natural and
built assets

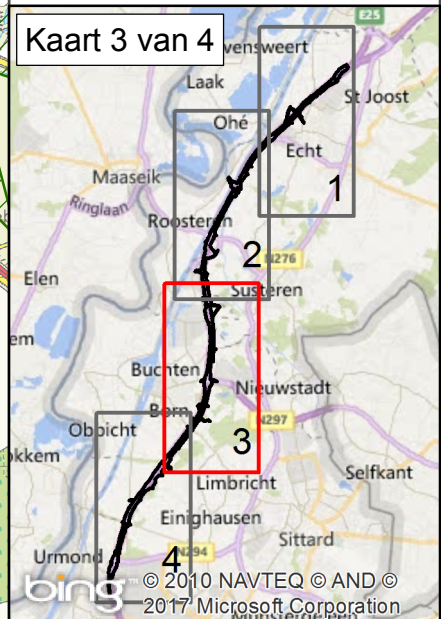
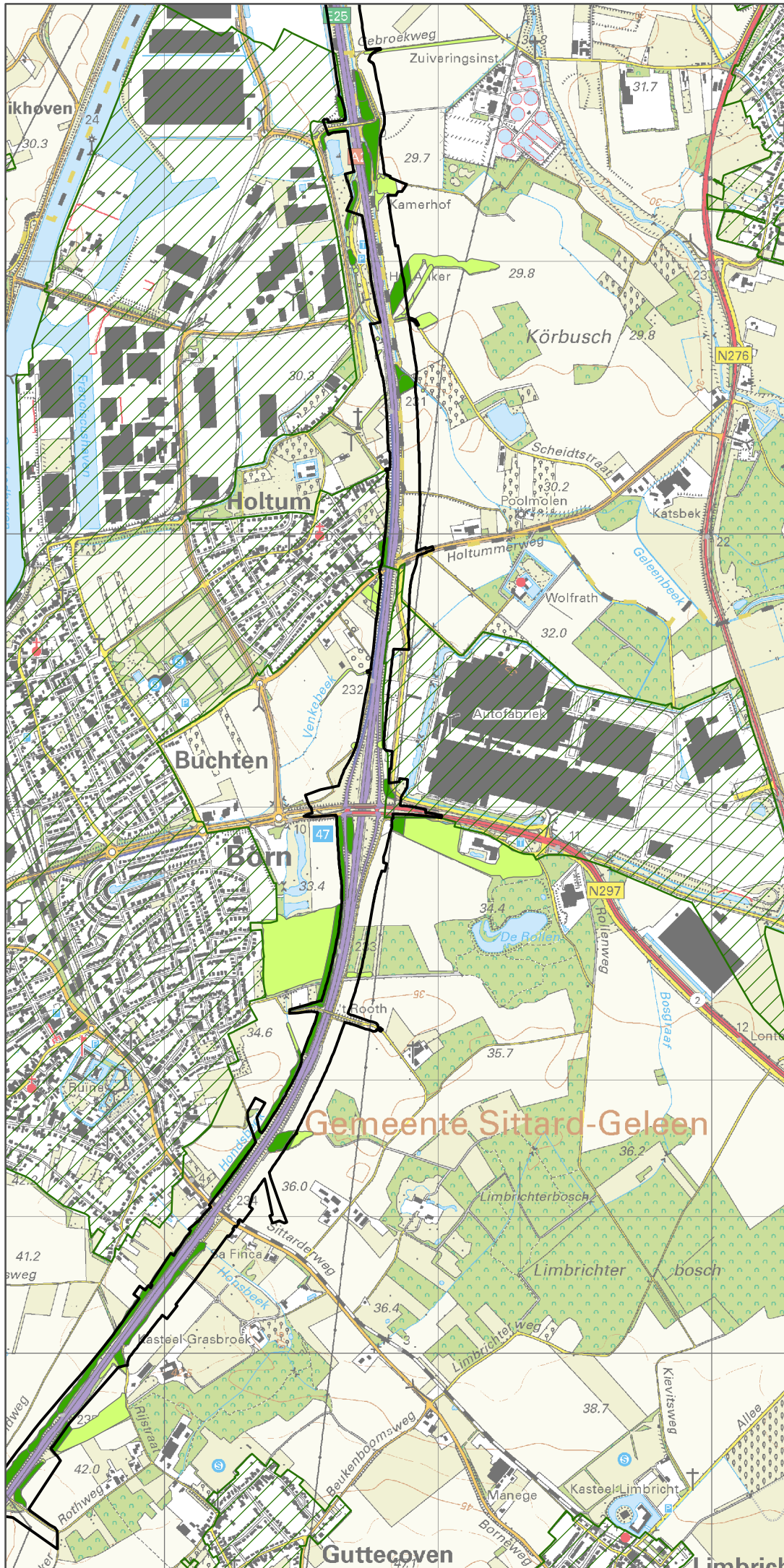
datum: 10-5-2017 D03071.000104
schaal (A4): 1:20.000



Structurele verbreding A2 Het Vonderen - Kerensheide

Oppervlakteverlies bossen en beplantingen, Freeze 4

-  Ruimtebeslag Freeze 4
-  Bebouwde kom Boswet
-  Houtopstanden (voldoen aan criteria)
-  Houtopstanden (overig)



opdrachtgever: RWS-ZN

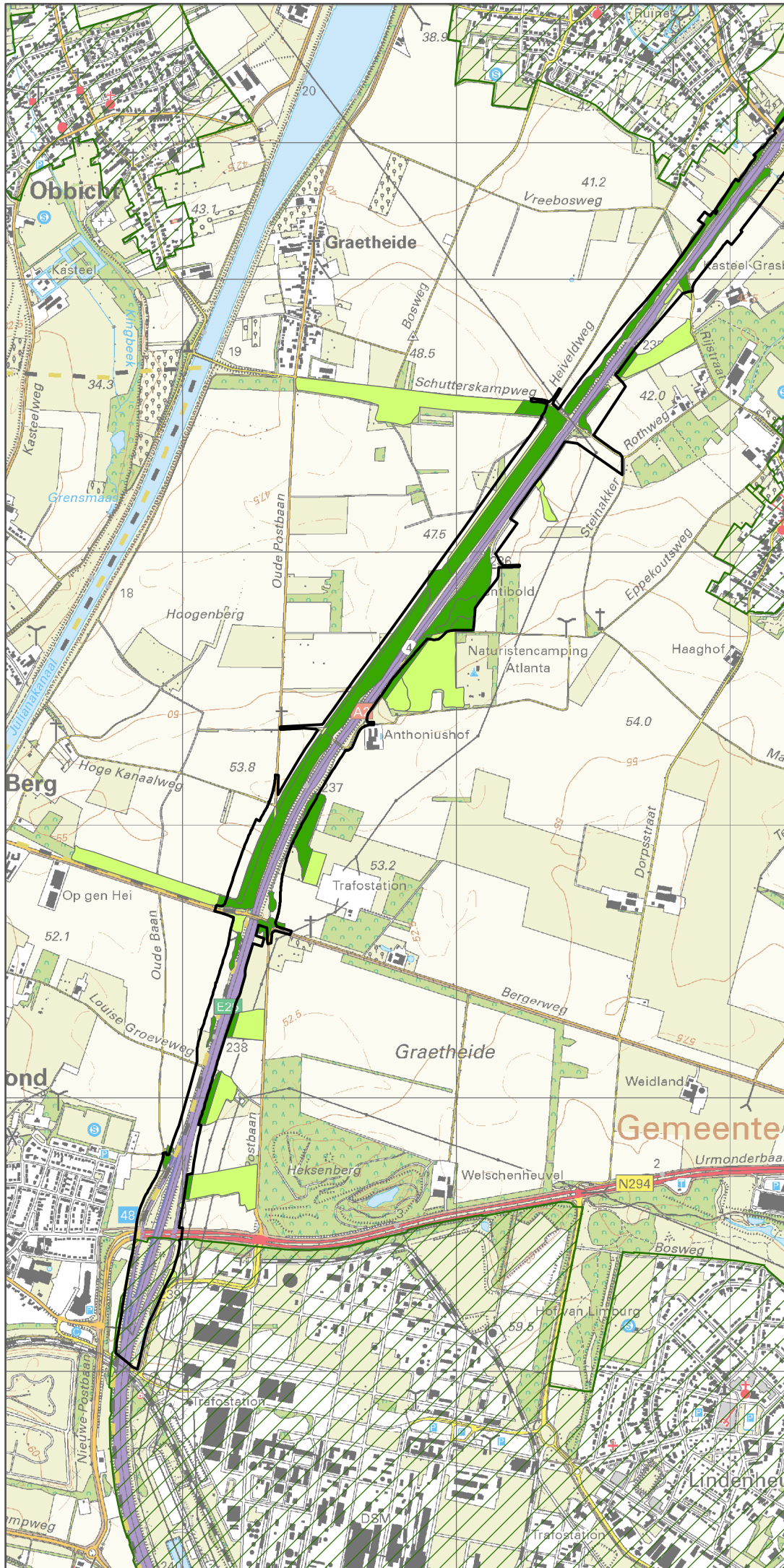
 **ARCADIS** Design & Consultancy for natural and built assets





datum: 10-5-2017 D03071.000104
schaal (A4): 1:20.000

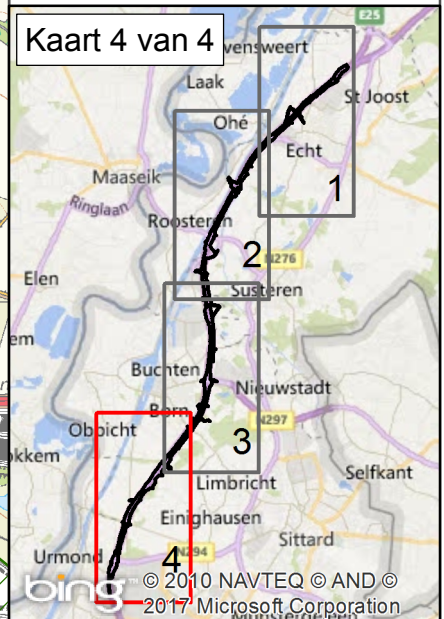


Structurele verbreding A2 Het Vonderen - Kerensheide

Oppervlakteverlies bossen en beplantingen, Freeze 4



-  Ruimtebeslag Freeze 4
-  Bebouwde kom Boswet
-  Houtopstanden (voldoen aan criteria)
-  Houtopstanden (overig)



opdrachtgever: RWS-ZN



datum: 10-5-2017 D03071.000104
 schaal (A4): 1:20.000

