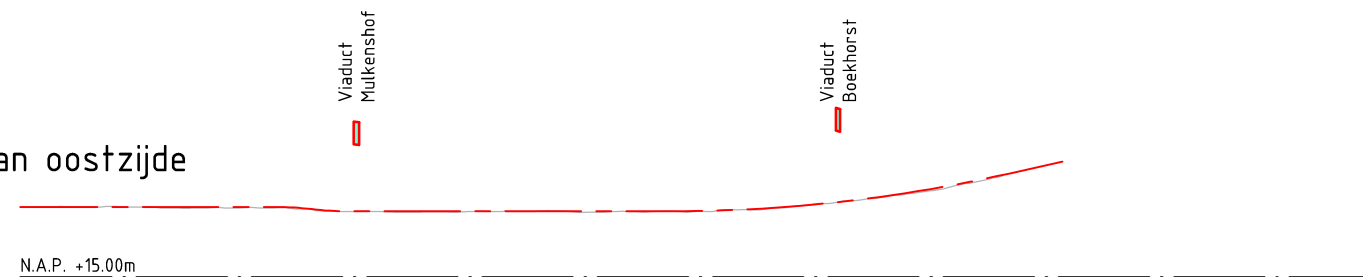
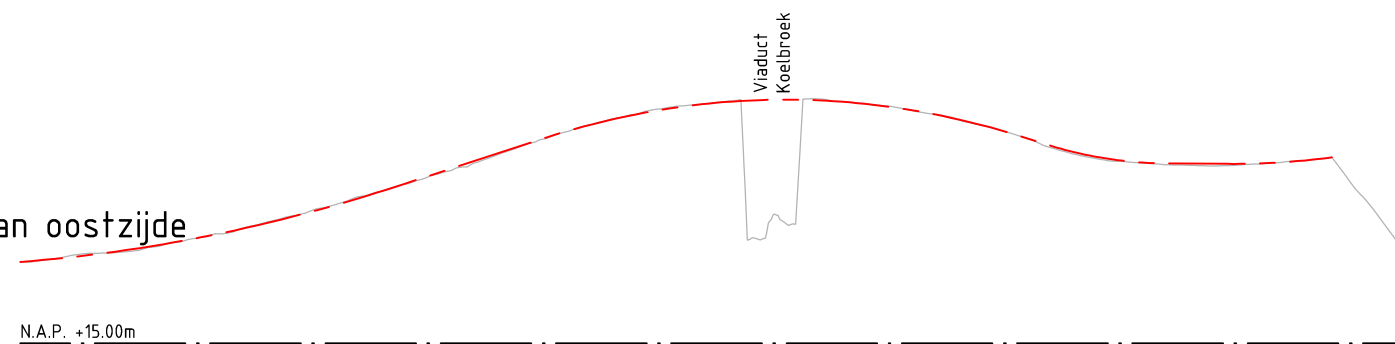


Lengteprofiel A73 hoofdrijbaan oostzijde
 Horizontale Schaal 1:10000
 Verticale Schaal 1:500



Metrering	19.640-43300.000	19.640-43400.000	19.640-43500.000	19.426-43600.000	19.357-43700.000	19.357-43800.000	19.357-43900.000	19.357-44000.000	19.375-44100.000	19.597-44200.000	20.068-44300.000	20.789-44400.000	21.760-44500.000	44600.000	44700.000	44800.000	44900.000
Ontwerphoogte																	
Bestaande hoogte	19.639	19.566	19.613	19.384	19.300	19.349	19.396	19.349	19.352	19.566	20.050	20.684					

Lengteprofiel A73 parallelbaan oostzijde
 Horizontale Schaal 1:10000
 Verticale Schaal 1:500



Metrering	20.954-44400.000	21.646-44500.000	22.650-44600.000	23.904-44700.000	25.408-44800.000	26.914-44900.000	28.677-45000.000	29.988-45100.000	30.799-45200.000	31.109-45300.000	30.920-45400.000	30.230-45500.000	29.046-45600.000	27.448-45700.000	26.876-45800.000	26.760-45900.000	27.097-46000.000	46100.000
Ontwerphoogte																		
Bestaande hoogte	20.954	21.666	22.698	23.952	25.427	26.914	28.632	30.009	30.784	23.485	30.935	30.207	29.046	27.448	26.876	26.760	27.097	23.180

Legenda situatie

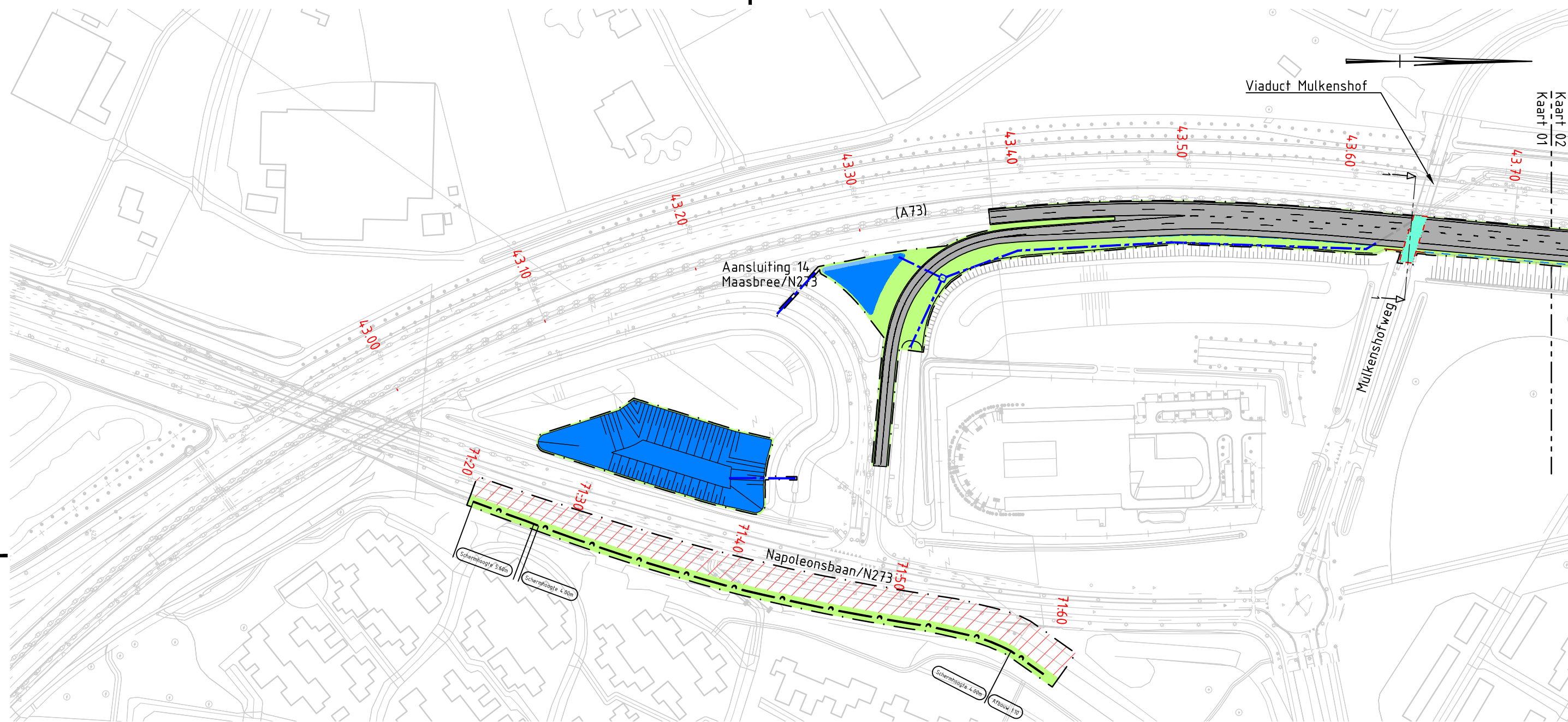
- Aanduidingen:
- Bestaande situatie
 - Nieuwe situatie
 - TB Grens
 - Toekomstige weg as met metrerung

Ontwerp-Tracébesluit
 A67/A73 Knooppunt Zaanderheiken

Overzichtskaat

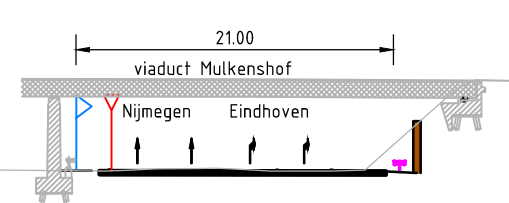


kaartblad 1 A3
 schaal 1:10.000
 11-05-2020



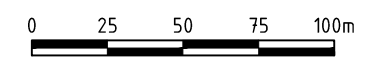
Kaart 02
Kaart 01

West Oost



N.A.P. +15.00m
Dwarsprofiel 1
Schaal 1:500

Legenda situatie		Legenda dwarsprofiel	
Maatregelvlakken:	Aanduidingen:	Bestaande situatie	Bestaande situatie
Verkeersdoelinden - wegverharding	Bestaande situatie	Nieuwe situatie	N.A.P. Lijn
Herplant houtopstanden	TB Grens	Wegas	Geleiderail
Bestaande waterhuishouding	Toekomstige weg met metrering	Geleiderail	TB Grens
Nieuwe waterhuishouding	Bestaande duiker	Grondkerende constructie	Geluidsscherm
Aan te passen kunstwerk	Nieuwe duiker		
Berm - landschappelijke inpassing	Grindkoffer		
Tijdelijke maatregelen en voorzieningen	Gootconstructie		
	Geluidsscherm (te verplaatsen/nieuw)		
	Grondwerk		
	Grondkering		

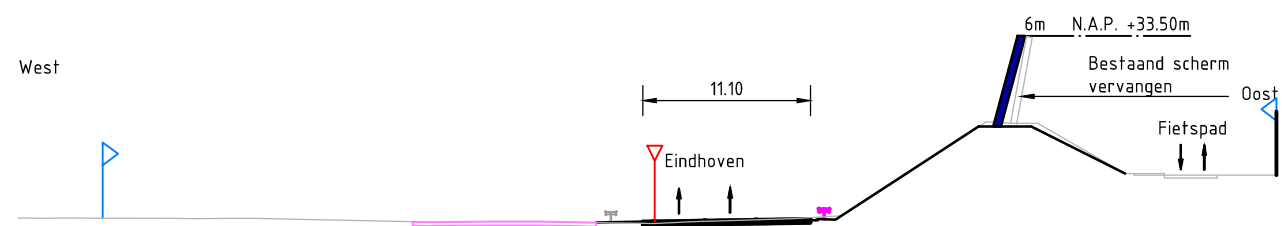
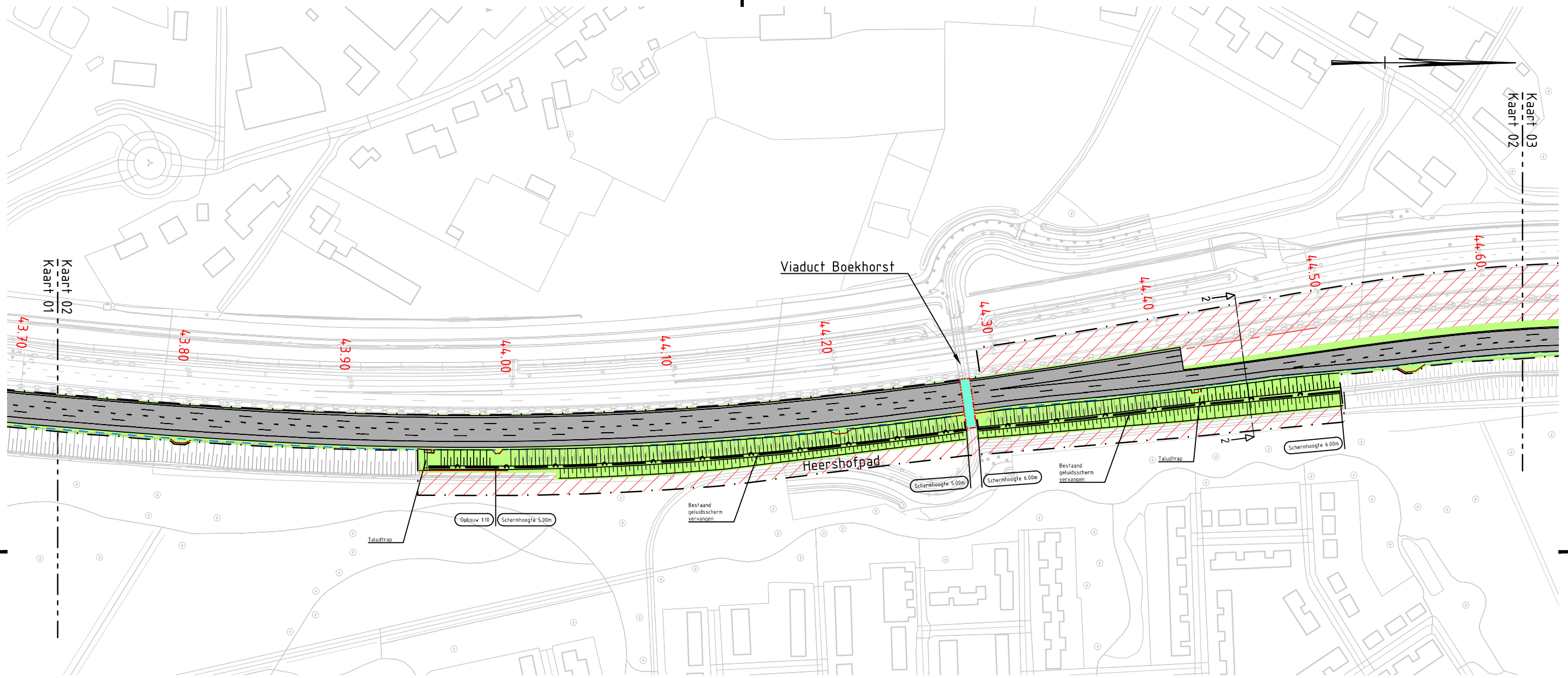


Ontwerp-Tracébesluit
A67/A73 Knooppunt Zaarderheiken

Detailkaart

Ministerie van Infrastructuur en Waterstaat

kaartblad 1 A3
schaal 1:2.500
11-05-2020



N.A.P. +15.00m
Dwarsprofiel 2
 Schaal 1:500

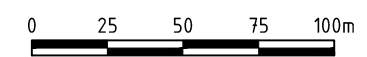
Legenda situatie

Maatregelvlakken:	
	Verkeersdoelinden - wegverharding
	Herplant houtopstanden
	Bestaande waterhuishouding
	Nieuwe waterhuishouding
	Aan te passen kunstwerk
	Berm - landschappelijke inpassing
	Tijdelijke maatregelen en voorzieningen

Aanduidingen:	
	Bestaande situatie
	TB Grens
	Toekomstige weg met mettering
	Bestaande duiker
	Nieuwe duiker
	Grindkoffer
	Gootconstructie
	Geluidsscherm (te verplaatsen/nieuw)
	Grondwerk
	Grondkering

Legenda dwarsprofiel

	Bestaande situatie
	Nieuwe situatie
	N.A.P. Lijn
	Wegas
	Geleiderail
	TB Grens
	Grondkerende constructie
	Geluidsscherm

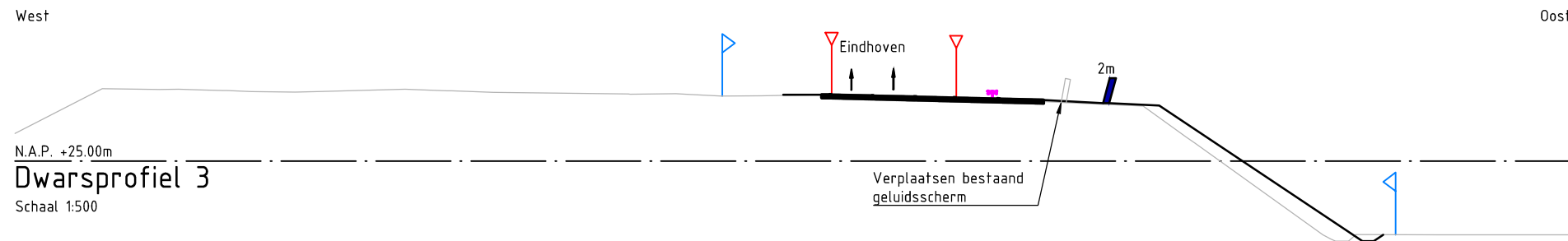
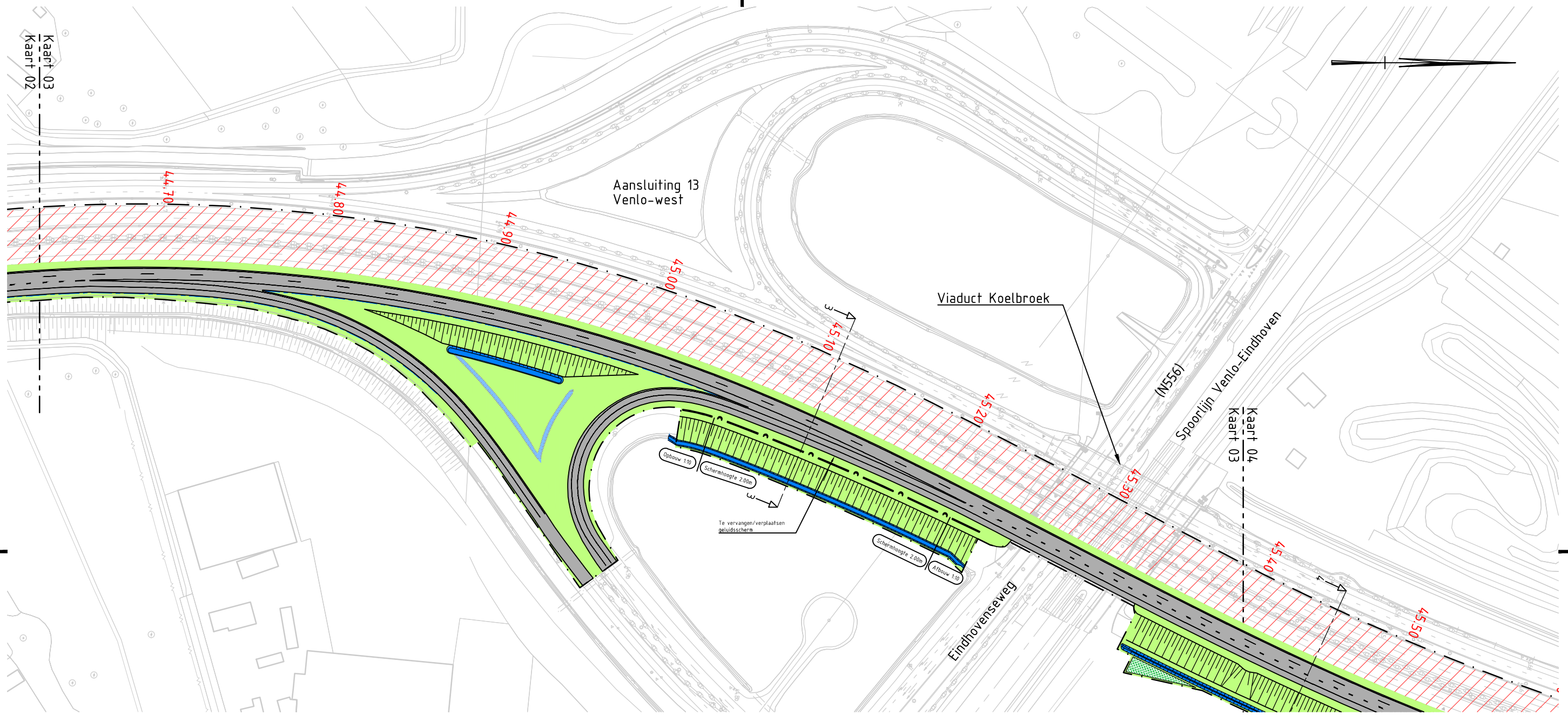


Ontwerp-Tracébesluit
 A67/A73 Knooppunt Zaarderheiken

Detailkaart

Ministerie van Infrastructuur en Waterstaat

kaartblad 2 A3
 schaal 1:2500
 11-05-2020



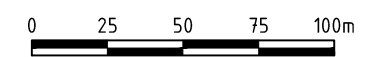
Legenda situatie

- Maatregelvlakken:**
- Verkeersdoelinden - wegverharding
 - Herplant houtopstanden
 - Bestaande waterhuishouding
 - Nieuwe waterhuishouding
 - Aan te passen kunstwerk
 - Berm - landschappelijke inpassing
 - Tijdelijke maatregelen en voorzieningen

- Aanduidingen:**
- Bestaande situatie
 - TB Grens
 - Toekomstige weg met metreering
 - Bestaande duiker
 - Nieuwe duiker
 - Grindkoffer
 - Gootconstructie
 - Geluidsscherm (te verplaatsen/nieuw)
 - Grondwerk
 - Grondkering

Legenda dwarsprofiel

- Bestaande situatie
- Nieuwe situatie
- N.A.P. Lijn
- Wegas
- Geleiderail
- TB Grens
- Grondkerende constructie
- Geluidsscherm

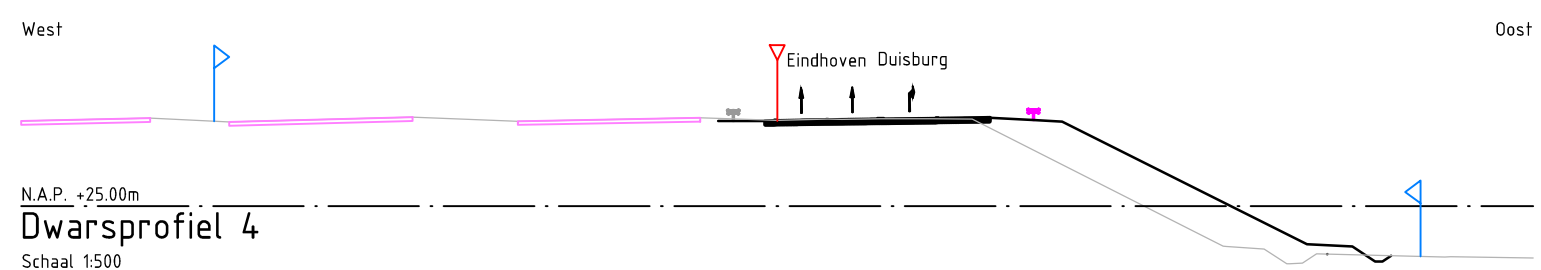
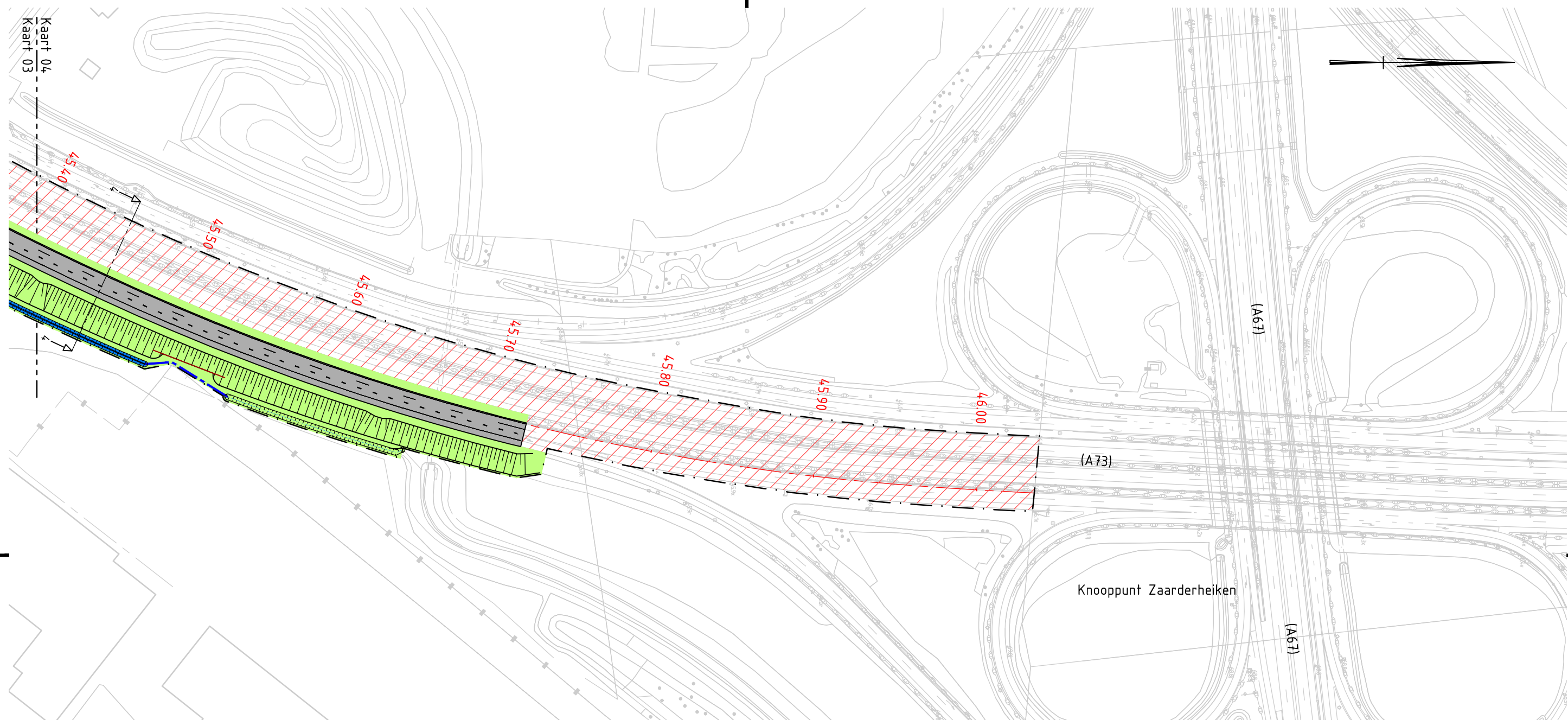


Ontwerp-Tracébesluit
A67/A73 Knooppunt Zaarderheiken

Detailkaart

kaartblad
3 A3

schaal 1:2.500
11-05-2020



N.A.P. +25.00m
Dwarsprofiel 4
 Schaal 1:500

Legenda situatie

Maatregelvlakken:

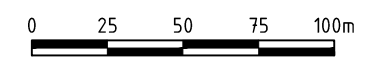
	Verkeersdoeleinden - wegverharding
	Herplant houtopstanden
	Bestaande waterhuishouding
	Nieuwe waterhuishouding
	Aan te passen kunstwerk
	Berm - landschappelijke inpassing
	Tijdelijke maatregelen en voorzieningen

Aanduidingen:

	Bestaande situatie
	TB Grens
	Toekomstige weg met mettering
	Bestaande duiker
	Nieuwe duiker
	Grindkoffer
	Gootconstructie
	Geluidsscherm (te verplaatsen/nieuw)
	Grondwerk
	Grondkering

Legenda dwarsprofiel

	Bestaande situatie
	Nieuwe situatie
	N.A.P. Lijn
	Wegas
	Geleiderail
	TB Grens
	Grondkerende constructie
	Geluidsscherm



Ontwerp-Tracébesluit
 A67/A73 Knooppunt Zaarderheiken

Detailkaart

Ministerie van Infrastructuur en Waterstaat

kaartblad 4 A3
 schaal 1:2.500
 11-05-2020