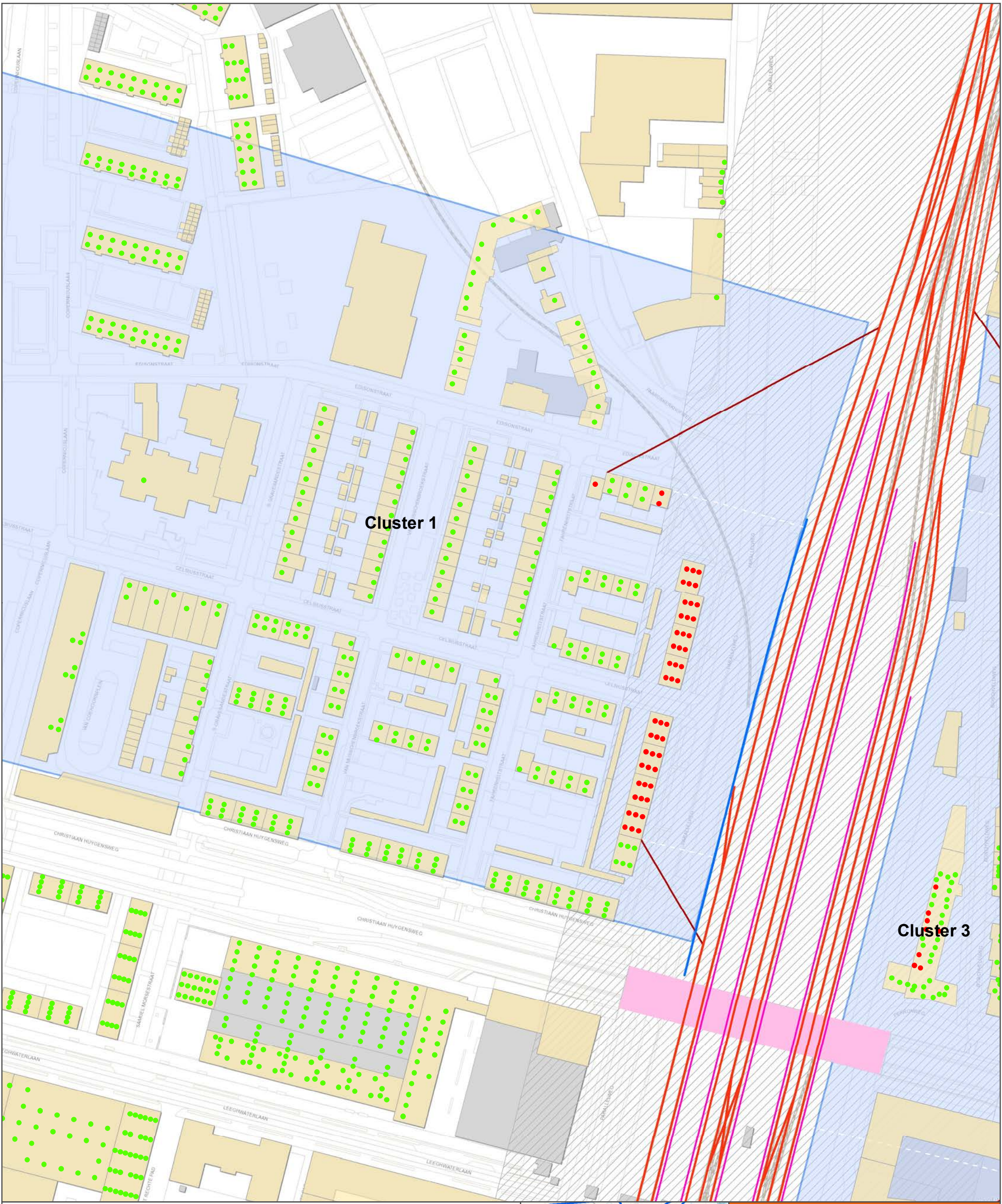


BIJLAGE D RESULTATEN OP WONINGNIVEAU



Cluster 1

Cluster 3

Resultaten	Clustering:	Perronrand
Overschrijding	Loodlijn	Geluidscherm
Sanering	1D	Sporen Project
Ja	Clusters	Dekplaten
Nee	Akoestische projectgrenzen	Tunnelbak
		Brug
		Gebouwen



PHS Meters-Boxtel
 Trajectdeel Den Bosch-Vught
 Overzicht clusters

opdrachtgever: ProRail

ARCADIS Design & Consultancy
 for natural and built assets

datum: 27-9-2017 D01021.000175
 schaal (A4): 1:1.500

OTB PHS Meteren-Boxtel

D01021.000175

Berekeningsresultaten op maatgevende posities woningen

Bijlage D

Cluster	Naam	Omschrijving	Hoogte	BSV	Lden,GPP	Streef-waarde	Lden,plan	NoMo	Vershil	Lden,SAK	Reductie-punten
Cluster 1	02436	Celsiusstraat 1	5	Nee	51	55	52	Nee	-3	55	0
Cluster 1	02441	Celsiusstraat 2	5	Nee	50	55	52	Nee	-3	55	0
Cluster 1	02436	Celsiusstraat 3	5	Nee	51	55	52	Nee	-3	55	0
Cluster 1	02441	Celsiusstraat 4	5	Nee	50	55	52	Nee	-3	55	0
Cluster 1	02437	Celsiusstraat 5	5	Nee	50	55	51	Nee	-4	53	0
Cluster 1	02442	Celsiusstraat 6	5	Nee	50	55	52	Nee	-3	54	0
Cluster 1	02437	Celsiusstraat 7	5	Nee	50	55	51	Nee	-4	53	0
Cluster 1	02442	Celsiusstraat 8	5	Nee	50	55	52	Nee	-3	54	0
Cluster 1	02438	Celsiusstraat 9	5	Nee	49	55	50	Nee	-5	52	0
Cluster 1	02443	Celsiusstraat 10	5	Nee	49	55	50	Nee	-5	53	0
Cluster 1	02438	Celsiusstraat 11	5	Nee	49	55	50	Nee	-5	52	0
Cluster 1	02443	Celsiusstraat 12	5	Nee	49	55	50	Nee	-5	53	0
Cluster 1	02439	Celsiusstraat 13	5	Nee	48	55	49	Nee	-6	51	0
Cluster 1	02444	Celsiusstraat 14	5	Nee	48	55	50	Nee	-5	52	0
Cluster 1	02439	Celsiusstraat 15	5	Nee	48	55	49	Nee	-6	51	0
Cluster 1	02444	Celsiusstraat 16	5	Nee	48	55	50	Nee	-5	52	0
Cluster 1	02366	Celsiusstraat 17	8	Nee	50	55	51	Nee	-4	51	0
Cluster 1	02367	Celsiusstraat 18	8	Nee	49	55	49	Nee	-6	50	0
Cluster 1	02466	Celsiusstraat 20	8	Nee	47	55	47	Nee	-8	47	0
Cluster 1	02467	Celsiusstraat 22	8	Nee	48	55	48	Nee	-7	49	0
Cluster 1	02468	Celsiusstraat 24	8	Nee	47	55	48	Nee	-7	49	0
Cluster 1	02469	Celsiusstraat 26	8	Nee	47	55	47	Nee	-8	48	0
Cluster 1	02526	Celsiusstraat 27	8	Nee	46	55	44	Nee	-11	44	0
Cluster 1	02470	Celsiusstraat 28	8	Nee	47	55	47	Nee	-8	48	0
Cluster 1	02526	Celsiusstraat 29	8	Nee	46	55	44	Nee	-11	44	0
Cluster 1	02472	Celsiusstraat 30	8	Nee	46	55	45	Nee	-10	46	0
Cluster 1	02472	Celsiusstraat 32	8	Nee	46	55	45	Nee	-10	46	0
Cluster 1	02472	Celsiusstraat 34	8	Nee	46	55	45	Nee	-10	46	0

OTB PHS Meteren-Boxtel

D01021.000175

Berekeningsresultaten op maatgevende posities woningen

Bijlage D

Cluster	Naam	Omschrijving	Hoogte	BSV	Lden,GPP	Streef-waarde	Lden,plan	NoMo	Vershil	Lden,SAK	Reductie-punten
Cluster 1	02472	Celsiusstraat 36	8	Nee	46	55	45	Nee	-10	46	0
Cluster 1	02472	Celsiusstraat 38	8	Nee	46	55	45	Nee	-10	46	0
Cluster 1	02472	Celsiusstraat 40	8	Nee	46	55	45	Nee	-10	46	0
Cluster 1	02474	Celsiusstraat 42	8	Nee	44	55	44	Nee	-11	45	0
Cluster 1	02474	Celsiusstraat 44	8	Nee	44	55	44	Nee	-11	45	0
Cluster 1	02474	Celsiusstraat 46	8	Nee	44	55	44	Nee	-11	45	0
Cluster 1	02474	Celsiusstraat 48	8	Nee	44	55	44	Nee	-11	45	0
Cluster 1	02474	Celsiusstraat 50	8	Nee	44	55	44	Nee	-11	45	0
Cluster 1	02474	Celsiusstraat 52	8	Nee	44	55	44	Nee	-11	45	0
Cluster 1	02482	Celsiusstraat 54	8	Nee	45	55	44	Nee	-11	44	0
Cluster 1	02482	Celsiusstraat 56	8	Nee	45	55	44	Nee	-11	44	0
Cluster 1	02483	Celsiusstraat 58	8	Nee	44	55	44	Nee	-11	45	0
Cluster 1	02484	Celsiusstraat 64	8	Nee	44	55	43	Nee	-12	44	0
Cluster 1	02485	Celsiusstraat 66	8	Nee	43	55	43	Nee	-12	44	0
Cluster 1	02486	Celsiusstraat 72	8	Nee	43	55	43	Nee	-12	43	0
Cluster 1	02487	Celsiusstraat 74	8	Nee	42	55	42	Nee	-13	43	0
Cluster 1	02488	Celsiusstraat 78	8	Nee	42	55	42	Nee	-13	43	0
Cluster 1	02488	Celsiusstraat 80	8	Nee	42	55	42	Nee	-13	43	0
Cluster 1	02353	Christiaan Huygensweg 1	8	Nee	61	61	61	Nee	0	62	2700
Cluster 1	02353	Christiaan Huygensweg 3	8	Nee	61	61	61	Nee	0	62	2700
Cluster 1	02353	Christiaan Huygensweg 5	8	Nee	61	61	61	Nee	0	62	2700
Cluster 1	02353	Christiaan Huygensweg 7	8	Nee	61	61	61	Nee	0	62	2700
Cluster 1	02353	Christiaan Huygensweg 9	8	Nee	61	61	61	Nee	0	62	2700
Cluster 1	02353	Christiaan Huygensweg 11	8	Nee	61	61	61	Nee	0	62	2700
Cluster 1	02354	Christiaan Huygensweg 13	8	Nee	59	59	58	Nee	-1	58	1600
Cluster 1	02354	Christiaan Huygensweg 15	8	Nee	59	59	58	Nee	-1	58	1600
Cluster 1	02354	Christiaan Huygensweg 17	8	Nee	59	59	58	Nee	-1	58	1600
Cluster 1	02354	Christiaan Huygensweg 19	8	Nee	59	59	58	Nee	-1	58	1600

OTB PHS Meteren-Boxtel

D01021.000175

Berekeningsresultaten op maatgevende posities woningen

Bijlage D

Cluster	Naam	Omschrijving	Hoogte	BSV	Lden,GPP	Streef-waarde	Lden,plan	NoMo	Vershil	Lden,SAK	Reductie-punten
Cluster 1	02354	Christiaan Huygensweg 21	8	Nee	59	59	58	Nee	-1	58	1600
Cluster 1	02354	Christiaan Huygensweg 23	8	Nee	59	59	58	Nee	-1	58	1600
Cluster 1	02355	Christiaan Huygensweg 25	8	Nee	58	58	57	Nee	-1	57	1300
Cluster 1	02355	Christiaan Huygensweg 27	8	Nee	58	58	57	Nee	-1	57	1300
Cluster 1	02355	Christiaan Huygensweg 29	8	Nee	58	58	57	Nee	-1	57	1300
Cluster 1	02355	Christiaan Huygensweg 31	8	Nee	58	58	57	Nee	-1	57	1300
Cluster 1	02355	Christiaan Huygensweg 33	8	Nee	58	58	57	Nee	-1	57	1300
Cluster 1	02355	Christiaan Huygensweg 35	8	Nee	58	58	57	Nee	-1	57	1300
Cluster 1	02356	Christiaan Huygensweg 37	8	Nee	57	57	56	Nee	-1	56	1000
Cluster 1	02356	Christiaan Huygensweg 39	8	Nee	57	57	56	Nee	-1	56	1000
Cluster 1	02356	Christiaan Huygensweg 41	8	Nee	57	57	56	Nee	-1	56	1000
Cluster 1	02356	Christiaan Huygensweg 43	8	Nee	57	57	56	Nee	-1	56	1000
Cluster 1	02356	Christiaan Huygensweg 45	8	Nee	57	57	56	Nee	-1	56	1000
Cluster 1	02356	Christiaan Huygensweg 47	8	Nee	57	57	56	Nee	-1	56	1000
Cluster 1	02358	Christiaan Huygensweg 49	8	Nee	54	55	53	Nee	-2	53	0
Cluster 1	02358	Christiaan Huygensweg 51	8	Nee	54	55	53	Nee	-2	53	0
Cluster 1	02358	Christiaan Huygensweg 53	8	Nee	54	55	53	Nee	-2	53	0
Cluster 1	02358	Christiaan Huygensweg 55	8	Nee	54	55	53	Nee	-2	53	0
Cluster 1	02358	Christiaan Huygensweg 57	8	Nee	54	55	53	Nee	-2	53	0
Cluster 1	02358	Christiaan Huygensweg 59	8	Nee	54	55	53	Nee	-2	53	0
Cluster 1	02359	Christiaan Huygensweg 61	8	Nee	54	55	52	Nee	-3	53	0
Cluster 1	02359	Christiaan Huygensweg 63	8	Nee	54	55	52	Nee	-3	53	0
Cluster 1	02359	Christiaan Huygensweg 65	8	Nee	54	55	52	Nee	-3	53	0
Cluster 1	02359	Christiaan Huygensweg 67	8	Nee	54	55	52	Nee	-3	53	0
Cluster 1	02359	Christiaan Huygensweg 69	8	Nee	54	55	52	Nee	-3	53	0
Cluster 1	02359	Christiaan Huygensweg 71	8	Nee	54	55	52	Nee	-3	53	0
Cluster 1	02360	Christiaan Huygensweg 73	8	Nee	52	55	51	Nee	-4	51	0
Cluster 1	02360	Christiaan Huygensweg 75	8	Nee	52	55	51	Nee	-4	51	0

OTB PHS Meteren-Boxtel

D01021.000175

Berekeningsresultaten op maatgevende posities woningen

Bijlage D

Cluster	Naam	Omschrijving	Hoogte	BSV	Lden,GPP	Streef-waarde	Lden,plan	NoMo	Vershil	Lden,SAK	Reductie-punten
Cluster 1	02360	Christiaan Huygensweg 77	8	Nee	52	55	51	Nee	-4	51	0
Cluster 1	02360	Christiaan Huygensweg 79	8	Nee	52	55	51	Nee	-4	51	0
Cluster 1	02360	Christiaan Huygensweg 81	8	Nee	52	55	51	Nee	-4	51	0
Cluster 1	02360	Christiaan Huygensweg 83	8	Nee	52	55	51	Nee	-4	51	0
Cluster 1	02479	Christiaan Huygensweg 85	8	Nee	51	55	50	Nee	-5	50	0
Cluster 1	02479	Christiaan Huygensweg 87	8	Nee	51	55	50	Nee	-5	50	0
Cluster 1	02479	Christiaan Huygensweg 89	8	Nee	51	55	50	Nee	-5	50	0
Cluster 1	02479	Christiaan Huygensweg 91	8	Nee	51	55	50	Nee	-5	50	0
Cluster 1	02479	Christiaan Huygensweg 93	8	Nee	51	55	50	Nee	-5	50	0
Cluster 1	02479	Christiaan Huygensweg 95	8	Nee	51	55	50	Nee	-5	50	0
Cluster 1	02480	Christiaan Huygensweg 97	8	Nee	51	55	50	Nee	-5	50	0
Cluster 1	02480	Christiaan Huygensweg 99	8	Nee	51	55	50	Nee	-5	50	0
Cluster 1	02480	Christiaan Huygensweg 101	8	Nee	51	55	50	Nee	-5	50	0
Cluster 1	02480	Christiaan Huygensweg 103	8	Nee	51	55	50	Nee	-5	50	0
Cluster 1	02480	Christiaan Huygensweg 105	8	Nee	51	55	50	Nee	-5	50	0
Cluster 1	02480	Christiaan Huygensweg 107	8	Nee	51	55	50	Nee	-5	50	0
Cluster 1	02481	Christiaan Huygensweg 109	8	Nee	50	55	49	Nee	-6	49	0
Cluster 1	02481	Christiaan Huygensweg 111	8	Nee	50	55	49	Nee	-6	49	0
Cluster 1	02481	Christiaan Huygensweg 113	8	Nee	50	55	49	Nee	-6	49	0
Cluster 1	02481	Christiaan Huygensweg 115	8	Nee	50	55	49	Nee	-6	49	0
Cluster 1	02481	Christiaan Huygensweg 117	8	Nee	50	55	49	Nee	-6	49	0
Cluster 1	02481	Christiaan Huygensweg 119	8	Nee	50	55	49	Nee	-6	49	0
Cluster 1	02818	Copernicuslaan 220	11	Nee	49	55	48	Nee	-7	49	0
Cluster 1	02818	Copernicuslaan 222	11	Nee	49	55	48	Nee	-7	49	0
Cluster 1	02818	Copernicuslaan 224	11	Nee	49	55	48	Nee	-7	49	0
Cluster 1	02818	Copernicuslaan 226	11	Nee	49	55	48	Nee	-7	49	0
Cluster 1	02818	Copernicuslaan 228	11	Nee	49	55	48	Nee	-7	49	0
Cluster 1	02818	Copernicuslaan 230	11	Nee	49	55	48	Nee	-7	49	0

OTB PHS Meteren-Boxtel

D01021.000175

Berekeningsresultaten op maatgevende posities woningen

Bijlage D

Cluster	Naam	Omschrijving	Hoogte	BSV	Lden,GPP	Streef-waarde	Lden,plan	NoMo	Vershil	Lden,SAK	Reductie-punten
Cluster 1	02818	Copernicuslaan 232	11	Nee	49	55	48	Nee	-7	49	0
Cluster 1	02818	Copernicuslaan 234	11	Nee	49	55	48	Nee	-7	49	0
Cluster 1	02818	Copernicuslaan 236	11	Nee	49	55	48	Nee	-7	49	0
Cluster 1	02818	Copernicuslaan 238	11	Nee	49	55	48	Nee	-7	49	0
Cluster 1	02818	Copernicuslaan 240	11	Nee	49	55	48	Nee	-7	49	0
Cluster 1	02818	Copernicuslaan 242	11	Nee	49	55	48	Nee	-7	49	0
Cluster 1	02818	Copernicuslaan 244	11	Nee	49	55	48	Nee	-7	49	0
Cluster 1	02818	Copernicuslaan 246	11	Nee	49	55	48	Nee	-7	49	0
Cluster 1	02818	Copernicuslaan 248	11	Nee	49	55	48	Nee	-7	49	0
Cluster 1	02818	Copernicuslaan 250	11	Nee	49	55	48	Nee	-7	49	0
Cluster 1	02818	Copernicuslaan 252	11	Nee	49	55	48	Nee	-7	49	0
Cluster 1	02818	Copernicuslaan 254	11	Nee	49	55	48	Nee	-7	49	0
Cluster 1	02817	Copernicuslaan 256	11	Nee	49	55	48	Nee	-7	49	0
Cluster 1	02817	Copernicuslaan 258	11	Nee	49	55	48	Nee	-7	49	0
Cluster 1	02817	Copernicuslaan 260	11	Nee	49	55	48	Nee	-7	49	0
Cluster 1	02817	Copernicuslaan 262	11	Nee	49	55	48	Nee	-7	49	0
Cluster 1	02817	Copernicuslaan 264	11	Nee	49	55	48	Nee	-7	49	0
Cluster 1	02817	Copernicuslaan 266	11	Nee	49	55	48	Nee	-7	49	0
Cluster 1	02817	Copernicuslaan 268	11	Nee	49	55	48	Nee	-7	49	0
Cluster 1	02817	Copernicuslaan 270	11	Nee	49	55	48	Nee	-7	49	0
Cluster 1	02817	Copernicuslaan 272	11	Nee	49	55	48	Nee	-7	49	0
Cluster 1	02817	Copernicuslaan 274	11	Nee	49	55	48	Nee	-7	49	0
Cluster 1	02817	Copernicuslaan 276	11	Nee	49	55	48	Nee	-7	49	0
Cluster 1	02817	Copernicuslaan 278	11	Nee	49	55	48	Nee	-7	49	0
Cluster 1	02817	Copernicuslaan 280	11	Nee	49	55	48	Nee	-7	49	0
Cluster 1	02817	Copernicuslaan 282	11	Nee	49	55	48	Nee	-7	49	0
Cluster 1	02817	Copernicuslaan 284	11	Nee	49	55	48	Nee	-7	49	0
Cluster 1	02817	Copernicuslaan 286	11	Nee	49	55	48	Nee	-7	49	0

OTB PHS Meteren-Boxtel

D01021.000175

Berekeningsresultaten op maatgevende posities woningen

Bijlage D

Cluster	Naam	Omschrijving	Hoogte	BSV	Lden,GPP	Streef-waarde	Lden,plan	NoMo	Vershil	Lden,SAK	Reductie-punten
Cluster 1	02817	Copernicuslaan 288	11	Nee	49	55	48	Nee	-7	49	0
Cluster 1	02817	Copernicuslaan 290	11	Nee	49	55	48	Nee	-7	49	0
Cluster 1	02520	Copernicuslaan 353	17	Nee	49	55	48	Nee	-7	48	0
Cluster 1	02520	Copernicuslaan 355	17	Nee	49	55	48	Nee	-7	48	0
Cluster 1	02520	Copernicuslaan 357	17	Nee	49	55	48	Nee	-7	48	0
Cluster 1	02520	Copernicuslaan 359	17	Nee	49	55	48	Nee	-7	48	0
Cluster 1	02520	Copernicuslaan 361	17	Nee	49	55	48	Nee	-7	48	0
Cluster 1	02520	Copernicuslaan 363	17	Nee	49	55	48	Nee	-7	48	0
Cluster 1	02520	Copernicuslaan 365	17	Nee	49	55	48	Nee	-7	48	0
Cluster 1	02520	Copernicuslaan 367	17	Nee	49	55	48	Nee	-7	48	0
Cluster 1	02520	Copernicuslaan 369	17	Nee	49	55	48	Nee	-7	48	0
Cluster 1	02520	Copernicuslaan 371	17	Nee	49	55	48	Nee	-7	48	0
Cluster 1	02520	Copernicuslaan 373	17	Nee	49	55	48	Nee	-7	48	0
Cluster 1	02520	Copernicuslaan 375	17	Nee	49	55	48	Nee	-7	48	0
Cluster 1	02520	Copernicuslaan 377	17	Nee	49	55	48	Nee	-7	48	0
Cluster 1	02520	Copernicuslaan 379	17	Nee	49	55	48	Nee	-7	48	0
Cluster 1	02520	Copernicuslaan 381	17	Nee	49	55	48	Nee	-7	48	0
Cluster 1	02520	Copernicuslaan 383	17	Nee	49	55	48	Nee	-7	48	0
Cluster 1	02520	Copernicuslaan 385	17	Nee	49	55	48	Nee	-7	48	0
Cluster 1	02520	Copernicuslaan 387	17	Nee	49	55	48	Nee	-7	48	0
Cluster 1	02520	Copernicuslaan 389	17	Nee	49	55	48	Nee	-7	48	0
Cluster 1	02520	Copernicuslaan 391	17	Nee	49	55	48	Nee	-7	48	0
Cluster 1	02520	Copernicuslaan 393	17	Nee	49	55	48	Nee	-7	48	0
Cluster 1	02520	Copernicuslaan 395	17	Nee	49	55	48	Nee	-7	48	0
Cluster 1	02520	Copernicuslaan 397	17	Nee	49	55	48	Nee	-7	48	0
Cluster 1	02520	Copernicuslaan 399	17	Nee	49	55	48	Nee	-7	48	0
Cluster 1	02520	Copernicuslaan 401	17	Nee	49	55	48	Nee	-7	48	0
Cluster 1	04362	Edisonstraat 1	8	Nee	58	58	58	Nee	0	59	1900

OTB PHS Meteren-Boxtel

D01021.000175

Berekeningsresultaten op maatgevende posities woningen

Bijlage D

Cluster	Naam	Omschrijving	Hoogte	BSV	Lden,GPP	Streef-waarde	Lden,plan	NoMo	Vershil	Lden,SAK	Reductie-punten
Cluster 1	02423	Edisonstraat 2	5	Nee	57	57	58	Nee	1	59	1900
Cluster 1	02423	Edisonstraat 4	5	Nee	57	57	58	Nee	1	59	1900
Cluster 1	04328	Edisonstraat 5	8	Nee	49	55	49	Nee	-6	50	0
Cluster 1	02425	Edisonstraat 6	5	Nee	56	56	56	Nee	0	57	1300
Cluster 1	02425	Edisonstraat 8	5	Nee	56	56	56	Nee	0	57	1300
Cluster 1	02426	Edisonstraat 10	5	Nee	56	56	56	Nee	0	56	1000
Cluster 1	02426	Edisonstraat 12	5	Nee	56	56	56	Nee	0	56	1000
Cluster 1	02427	Edisonstraat 14	5	Nee	55	55	55	Nee	0	56	1000
Cluster 1	02427	Edisonstraat 16	5	Nee	55	55	55	Nee	0	56	1000
Cluster 1	02396	Edisonstraat 18	8	Nee	55	55	56	Nee	1	57	1300
Cluster 1	02396	Edisonstraat 20	8	Nee	55	55	56	Nee	1	57	1300
Cluster 1	02816	Edisonstraat 21	11	Nee	49	55	48	Nee	-7	49	0
Cluster 1	02816	Edisonstraat 23	11	Nee	49	55	48	Nee	-7	49	0
Cluster 1	02816	Edisonstraat 25	11	Nee	49	55	48	Nee	-7	49	0
Cluster 1	02816	Edisonstraat 27	11	Nee	49	55	48	Nee	-7	49	0
Cluster 1	02816	Edisonstraat 29	11	Nee	49	55	48	Nee	-7	49	0
Cluster 1	02816	Edisonstraat 31	11	Nee	49	55	48	Nee	-7	49	0
Cluster 1	02816	Edisonstraat 33	11	Nee	49	55	48	Nee	-7	49	0
Cluster 1	02816	Edisonstraat 35	11	Nee	49	55	48	Nee	-7	49	0
Cluster 1	02816	Edisonstraat 37	11	Nee	49	55	48	Nee	-7	49	0
Cluster 1	02816	Edisonstraat 39	11	Nee	49	55	48	Nee	-7	49	0
Cluster 1	02816	Edisonstraat 41	11	Nee	49	55	48	Nee	-7	49	0
Cluster 1	02816	Edisonstraat 43	11	Nee	49	55	48	Nee	-7	49	0
Cluster 1	02816	Edisonstraat 45	11	Nee	49	55	48	Nee	-7	49	0
Cluster 1	02816	Edisonstraat 47	11	Nee	49	55	48	Nee	-7	49	0
Cluster 1	02816	Edisonstraat 49	11	Nee	49	55	48	Nee	-7	49	0
Cluster 1	02816	Edisonstraat 51	11	Nee	49	55	48	Nee	-7	49	0
Cluster 1	02816	Edisonstraat 53	11	Nee	49	55	48	Nee	-7	49	0

OTB PHS Meteren-Boxtel

D01021.000175

Berekeningsresultaten op maatgevende posities woningen

Bijlage D

Cluster	Naam	Omschrijving	Hoogte	BSV	Lden,GPP	Streef-waarde	Lden,plan	NoMo	Vershil	Lden,SAK	Reductie-punten
Cluster 1	02816	Edisonstraat 55	11	Nee	49	55	48	Nee	-7	49	0
Cluster 1	02370	Fahrenheitstraat 1	8	Nee	55	55	55	Nee	0	55	0
Cluster 1	02365	Fahrenheitstraat 2	8	Nee	51	55	51	Nee	-4	52	0
Cluster 1	02371	Fahrenheitstraat 3	8	Nee	54	55	54	Nee	-1	54	0
Cluster 1	02434	Fahrenheitstraat 4	5	Nee	52	55	52	Nee	-3	54	0
Cluster 1	02372	Fahrenheitstraat 5	8	Nee	53	55	53	Nee	-2	54	0
Cluster 1	02434	Fahrenheitstraat 6	5	Nee	52	55	52	Nee	-3	54	0
Cluster 1	02373	Fahrenheitstraat 7	8	Nee	53	55	54	Nee	-1	55	0
Cluster 1	02433	Fahrenheitstraat 8	5	Nee	52	55	52	Nee	-3	53	0
Cluster 1	02374	Fahrenheitstraat 9	8	Nee	53	55	53	Nee	-2	54	0
Cluster 1	02433	Fahrenheitstraat 10	5	Nee	52	55	52	Nee	-3	53	0
Cluster 1	02375	Fahrenheitstraat 11	8	Nee	53	55	53	Nee	-2	54	0
Cluster 1	02432	Fahrenheitstraat 12	5	Nee	52	55	52	Nee	-3	53	0
Cluster 1	02376	Fahrenheitstraat 13	8	Nee	52	55	53	Nee	-2	54	0
Cluster 1	02432	Fahrenheitstraat 14	5	Nee	52	55	52	Nee	-3	53	0
Cluster 1	02377	Fahrenheitstraat 15	8	Nee	52	55	53	Nee	-2	53	0
Cluster 1	02431	Fahrenheitstraat 16	5	Nee	47	55	46	Nee	-9	46	0
Cluster 1	02378	Fahrenheitstraat 17	8	Nee	52	55	52	Nee	-3	52	0
Cluster 1	02431	Fahrenheitstraat 18	5	Nee	47	55	46	Nee	-9	46	0
Cluster 1	02379	Fahrenheitstraat 19	8	Nee	50	55	50	Nee	-5	50	0
Cluster 1	02368	Fahrenheitstraat 20	8	Nee	49	55	49	Nee	-6	49	0
Cluster 1	02380	Fahrenheitstraat 21	8	Nee	49	55	48	Nee	-7	49	0
Cluster 1	02449	Fahrenheitstraat 22	5	Nee	47	55	47	Nee	-8	48	0
Cluster 1	02381	Fahrenheitstraat 23	8	Nee	49	55	48	Nee	-7	49	0
Cluster 1	02449	Fahrenheitstraat 24	5	Nee	47	55	47	Nee	-8	48	0
Cluster 1	02382	Fahrenheitstraat 25	8	Nee	50	55	50	Nee	-5	51	0
Cluster 1	02448	Fahrenheitstraat 26	5	Nee	47	55	47	Nee	-8	47	0
Cluster 1	02369	Fahrenheitstraat 27	8	Nee	50	55	50	Nee	-5	51	0

OTB PHS Meteren-Boxtel

D01021.000175

Berekeningsresultaten op maatgevende posities woningen

Bijlage D

Cluster	Naam	Omschrijving	Hoogte	BSV	Lden,GPP	Streef-waarde	Lden,plan	NoMo	Vershil	Lden,SAK	Reductie-punten
Cluster 1	02448	Fahrenheitstraat 28	5	Nee	47	55	47	Nee	-8	47	0
Cluster 1	02450	Fahrenheitstraat 29	5	Nee	44	55	44	Nee	-11	44	0
Cluster 1	02447	Fahrenheitstraat 30	5	Nee	46	55	45	Nee	-10	46	0
Cluster 1	02450	Fahrenheitstraat 31	5	Nee	44	55	44	Nee	-11	44	0
Cluster 1	02447	Fahrenheitstraat 32	5	Nee	46	55	45	Nee	-10	46	0
Cluster 1	02451	Fahrenheitstraat 33	5	Nee	44	55	44	Nee	-11	44	0
Cluster 1	02446	Fahrenheitstraat 34	5	Nee	44	55	43	Nee	-12	44	0
Cluster 1	02451	Fahrenheitstraat 35	5	Nee	44	55	44	Nee	-11	44	0
Cluster 1	02446	Fahrenheitstraat 36	5	Nee	44	55	43	Nee	-12	44	0
Cluster 1	02452	Fahrenheitstraat 37	5	Nee	44	55	44	Nee	-11	44	0
Cluster 1	02452	Fahrenheitstraat 39	5	Nee	44	55	44	Nee	-11	44	0
Cluster 1	02453	Fahrenheitstraat 41	5	Nee	47	55	46	Nee	-9	47	0
Cluster 1	02453	Fahrenheitstraat 43	5	Nee	47	55	46	Nee	-9	47	0
Cluster 1	02454	Fahrenheitstraat 45	5	Nee	48	55	47	Nee	-8	48	0
Cluster 1	02454	Fahrenheitstraat 47	5	Nee	48	55	47	Nee	-8	48	0
Cluster 1	02455	Fahrenheitstraat 49	5	Nee	46	55	46	Nee	-9	48	0
Cluster 1	02455	Fahrenheitstraat 51	5	Nee	46	55	46	Nee	-9	48	0
Cluster 1	02456	Fahrenheitstraat 53	5	Nee	47	55	47	Nee	-8	49	0
Cluster 1	02456	Fahrenheitstraat 55	5	Nee	47	55	47	Nee	-8	49	0
Cluster 1	02457	Fahrenheitstraat 57	5	Nee	47	55	48	Nee	-7	49	0
Cluster 1	02457	Fahrenheitstraat 59	5	Nee	47	55	48	Nee	-7	49	0
Cluster 1	02820	Marconistraat 52	8	Nee	49	55	48	Nee	-7	48	0
Cluster 1	02820	Marconistraat 54	8	Nee	49	55	48	Nee	-7	48	0
Cluster 1	02820	Marconistraat 56	8	Nee	49	55	48	Nee	-7	48	0
Cluster 1	02820	Marconistraat 58	8	Nee	49	55	48	Nee	-7	48	0
Cluster 1	02820	Marconistraat 60	8	Nee	49	55	48	Nee	-7	48	0
Cluster 1	02820	Marconistraat 62	8	Nee	49	55	48	Nee	-7	48	0
Cluster 1	02820	Marconistraat 64	8	Nee	49	55	48	Nee	-7	48	0

OTB PHS Meteren-Boxtel

D01021.000175

Berekeningsresultaten op maatgevende posities woningen

Bijlage D

Cluster	Naam	Omschrijving	Hoogte	BSV	Lden,GPP	Streef-waarde	Lden,plan	NoMo	Vershil	Lden,SAK	Reductie-punten
Cluster 1	02820	Marconistraat 66	8	Nee	49	55	48	Nee	-7	48	0
Cluster 1	02820	Marconistraat 68	8	Nee	49	55	48	Nee	-7	48	0
Cluster 1	02820	Marconistraat 70	8	Nee	49	55	48	Nee	-7	48	0
Cluster 1	02820	Marconistraat 72	8	Nee	49	55	48	Nee	-7	48	0
Cluster 1	02820	Marconistraat 74	8	Nee	49	55	48	Nee	-7	48	0
Cluster 1	04363	Paardskerkhofweg 2	8	Nee	58	58	58	Nee	0	59	1900
Cluster 1	04323	Paardskerkhofweg 4A	8	Nee	57	57	57	Nee	0	58	1600
Cluster 1	04324	Paardskerkhofweg 4B	8	Nee	57	57	57	Nee	0	57	1300
Cluster 1	04322	Paardskerkhofweg 4	8	Nee	58	58	58	Nee	0	59	1900
Cluster 1	04326	Paardskerkhofweg 6A	8	Nee	54	55	54	Nee	-1	55	0
Cluster 1	04327	Paardskerkhofweg 6B	8	Nee	52	55	53	Nee	-2	54	0
Cluster 1	04325	Paardskerkhofweg 6	8	Nee	56	56	56	Nee	0	57	1300
Cluster 1	02813	Paardskerkhofweg 8	8	Nee	49	55	49	Nee	-6	50	0
Cluster 1	02815	Paardskerkhofweg 10	8	Nee	50	55	50	Nee	-5	51	0
Cluster 1	02807	Parallelweg 58	11	Nee	63	63	62	Nee	-1	62	2700
Cluster 1	02805	Parallelweg 60	17	Nee	63	63	62	Nee	-1	62	2700
Cluster 1	02361	Parallelweg 66	8	Nee	59	59	61	Nee	2	62	2700
Cluster 1	02361	Parallelweg 67	8	Nee	59	59	61	Nee	2	62	2700
Cluster 1	02361	Parallelweg 68	8	Nee	59	59	61	Nee	2	62	2700
Cluster 1	02361	Parallelweg 69	8	Nee	59	59	61	Nee	2	62	2700
Cluster 1	02361	Parallelweg 70	8	Nee	59	59	61	Nee	2	62	2700
Cluster 1	02361	Parallelweg 71	8	Nee	59	59	61	Nee	2	62	2700
Cluster 1	02362	Parallelweg 72	8	Nee	60	60	61	Nee	1	63	3000
Cluster 1	02362	Parallelweg 73	8	Nee	60	60	61	Nee	1	63	3000
Cluster 1	02362	Parallelweg 74	8	Nee	60	60	61	Nee	1	63	3000
Cluster 1	02362	Parallelweg 75	8	Nee	60	60	61	Nee	1	63	3000
Cluster 1	02362	Parallelweg 76	8	Nee	60	60	61	Nee	1	63	3000
Cluster 1	02362	Parallelweg 77	8	Nee	60	60	61	Nee	1	63	3000

OTB PHS Meteren-Boxtel

D01021.000175

Berekeningsresultaten op maatgevende posities woningen

Bijlage D

Cluster	Naam	Omschrijving	Hoogte	BSV	Lden,GPP	Streef-waarde	Lden,plan	NoMo	Vershil	Lden,SAK	Reductie-punten
Cluster 1	02363	Parallelweg 78	8	Nee	60	60	61	Nee	1	63	3000
Cluster 1	02363	Parallelweg 79	8	Nee	60	60	61	Nee	1	63	3000
Cluster 1	02363	Parallelweg 80	8	Nee	60	60	61	Nee	1	63	3000
Cluster 1	02363	Parallelweg 81	8	Nee	60	60	61	Nee	1	63	3000
Cluster 1	02363	Parallelweg 82	8	Nee	60	60	61	Nee	1	63	3000
Cluster 1	02363	Parallelweg 83	8	Nee	60	60	61	Nee	1	63	3000
Cluster 1	02364	Parallelweg 84	8	Nee	60	60	61	Nee	1	63	3000
Cluster 1	02364	Parallelweg 85	8	Nee	60	60	61	Nee	1	63	3000
Cluster 1	02364	Parallelweg 86	8	Nee	60	60	61	Nee	1	63	3000
Cluster 1	02364	Parallelweg 87	8	Nee	60	60	61	Nee	1	63	3000
Cluster 1	02364	Parallelweg 88	8	Nee	60	60	61	Nee	1	63	3000
Cluster 1	02364	Parallelweg 89	8	Nee	60	60	61	Nee	1	63	3000
Cluster 1	02348	Parallelweg 90	8	Nee	60	60	61	Nee	1	63	3000
Cluster 1	02348	Parallelweg 91	8	Nee	60	60	61	Nee	1	63	3000
Cluster 1	02348	Parallelweg 92	8	Nee	60	60	61	Nee	1	63	3000
Cluster 1	02348	Parallelweg 93	8	Nee	60	60	61	Nee	1	63	3000
Cluster 1	02348	Parallelweg 94	8	Nee	60	60	61	Nee	1	63	3000
Cluster 1	02348	Parallelweg 95	8	Nee	60	60	61	Nee	1	63	3000
Cluster 1	02349	Parallelweg 96	8	Nee	60	60	61	Nee	1	63	3000
Cluster 1	02349	Parallelweg 97	8	Nee	60	60	61	Nee	1	63	3000
Cluster 1	02349	Parallelweg 98	8	Nee	60	60	61	Nee	1	63	3000
Cluster 1	02349	Parallelweg 99	8	Nee	60	60	61	Nee	1	63	3000
Cluster 1	02349	Parallelweg 100	8	Nee	60	60	61	Nee	1	63	3000
Cluster 1	02349	Parallelweg 101	8	Nee	60	60	61	Nee	1	63	3000
Cluster 1	02350	Parallelweg 102	8	Nee	60	60	61	Nee	1	63	3000
Cluster 1	02350	Parallelweg 103	8	Nee	60	60	61	Nee	1	63	3000
Cluster 1	02350	Parallelweg 104	8	Nee	60	60	61	Nee	1	63	3000
Cluster 1	02350	Parallelweg 105	8	Nee	60	60	61	Nee	1	63	3000

OTB PHS Meteren-Boxtel

D01021.000175

Berekeningsresultaten op maatgevende posities woningen

Bijlage D

Cluster	Naam	Omschrijving	Hoogte	BSV	Lden,GPP	Streef-waarde	Lden,plan	NoMo	Vershil	Lden,SAK	Reductie-punten
Cluster 1	02350	Parallelweg 106	8	Nee	60	60	61	Nee	1	63	3000
Cluster 1	02350	Parallelweg 107	8	Nee	60	60	61	Nee	1	63	3000
Cluster 1	02351	Parallelweg 108	8	Nee	60	60	61	Nee	1	63	3000
Cluster 1	02351	Parallelweg 109	8	Nee	60	60	61	Nee	1	63	3000
Cluster 1	02351	Parallelweg 110	8	Nee	60	60	61	Nee	1	63	3000
Cluster 1	02351	Parallelweg 111	8	Nee	60	60	61	Nee	1	63	3000
Cluster 1	02351	Parallelweg 112	8	Nee	60	60	61	Nee	1	63	3000
Cluster 1	02351	Parallelweg 113	8	Nee	60	60	61	Nee	1	63	3000
Cluster 1	02352	Parallelweg 114	8	Nee	61	61	61	Nee	0	63	3000
Cluster 1	02352	Parallelweg 115	8	Nee	61	61	61	Nee	0	63	3000
Cluster 1	02352	Parallelweg 116	8	Nee	61	61	61	Nee	0	63	3000
Cluster 1	02352	Parallelweg 117	8	Nee	61	61	61	Nee	0	63	3000
Cluster 1	02352	Parallelweg 118	8	Nee	61	61	61	Nee	0	63	3000
Cluster 1	02352	Parallelweg 119	8	Nee	61	61	61	Nee	0	63	3000
Cluster 1	02422	's-Gravesandestraat 2	8	Nee	47	55	47	Nee	-8	47	0
Cluster 1	02489	's-Gravesandestraat 3	8	Nee	45	55	44	Nee	-11	44	0
Cluster 1	02421	's-Gravesandestraat 4	8	Nee	47	55	45	Nee	-10	46	0
Cluster 1	02490	's-Gravesandestraat 5	8	Nee	45	55	44	Nee	-11	44	0
Cluster 1	02420	's-Gravesandestraat 6	8	Nee	47	55	45	Nee	-10	46	0
Cluster 1	02491	's-Gravesandestraat 7	8	Nee	45	55	44	Nee	-11	44	0
Cluster 1	02419	's-Gravesandestraat 8	8	Nee	46	55	45	Nee	-10	46	0
Cluster 1	02492	's-Gravesandestraat 9	8	Nee	45	55	44	Nee	-11	45	0
Cluster 1	02418	's-Gravesandestraat 10	8	Nee	46	55	45	Nee	-10	46	0
Cluster 1	02493	's-Gravesandestraat 11	8	Nee	45	55	44	Nee	-11	44	0
Cluster 1	02417	's-Gravesandestraat 12	8	Nee	47	55	46	Nee	-9	46	0
Cluster 1	02494	's-Gravesandestraat 13	8	Nee	46	55	45	Nee	-10	45	0
Cluster 1	02416	's-Gravesandestraat 14	8	Nee	47	55	46	Nee	-9	46	0
Cluster 1	02495	's-Gravesandestraat 15	8	Nee	45	55	44	Nee	-11	45	0

OTB PHS Meteren-Boxtel

D01021.000175

Berekeningsresultaten op maatgevende posities woningen

Bijlage D

Cluster	Naam	Omschrijving	Hoogte	BSV	Lden,GPP	Streef-waarde	Lden,plan	NoMo	Vershil	Lden,SAK	Reductie-punten
Cluster 1	02415	's-Gravesandestraat 16	8	Nee	47	55	46	Nee	-9	46	0
Cluster 1	02496	's-Gravesandestraat 17	8	Nee	46	55	45	Nee	-10	46	0
Cluster 1	02414	's-Gravesandestraat 18	8	Nee	47	55	46	Nee	-9	46	0
Cluster 1	02497	's-Gravesandestraat 19	8	Nee	45	55	44	Nee	-11	45	0
Cluster 1	02413	's-Gravesandestraat 20	8	Nee	46	55	46	Nee	-9	46	0
Cluster 1	02412	's-Gravesandestraat 22	8	Nee	46	55	45	Nee	-10	46	0
Cluster 1	02411	's-Gravesandestraat 24	8	Nee	47	55	46	Nee	-9	46	0
Cluster 1	02410	's-Gravesandestraat 26	8	Nee	46	55	45	Nee	-10	46	0
Cluster 1	02477	's-Gravesandestraat 28	8	Nee	45	55	44	Nee	-11	45	0
Cluster 1	02477	's-Gravesandestraat 30	8	Nee	45	55	44	Nee	-11	45	0
Cluster 1	02477	's-Gravesandestraat 32	8	Nee	45	55	44	Nee	-11	45	0
Cluster 1	02477	's-Gravesandestraat 34	8	Nee	45	55	44	Nee	-11	45	0
Cluster 1	02477	's-Gravesandestraat 36	8	Nee	45	55	44	Nee	-11	45	0
Cluster 1	02477	's-Gravesandestraat 38	8	Nee	45	55	44	Nee	-11	45	0
Cluster 1	02475	's-Gravesandestraat 40	8	Nee	46	55	46	Nee	-9	46	0
Cluster 1	02475	's-Gravesandestraat 42	8	Nee	46	55	46	Nee	-9	46	0
Cluster 1	02475	's-Gravesandestraat 44	8	Nee	46	55	46	Nee	-9	46	0
Cluster 1	02475	's-Gravesandestraat 46	8	Nee	46	55	46	Nee	-9	46	0
Cluster 1	02475	's-Gravesandestraat 48	8	Nee	46	55	46	Nee	-9	46	0
Cluster 1	02475	's-Gravesandestraat 50	8	Nee	46	55	46	Nee	-9	46	0
Cluster 1	02510	van Coehoornplein 29	11	Nee	48	55	47	Nee	-8	47	0
Cluster 1	02510	van Coehoornplein 30	11	Nee	48	55	47	Nee	-8	47	0
Cluster 1	02511	van Coehoornplein 37	11	Nee	48	55	47	Nee	-8	47	0
Cluster 1	02511	van Coehoornplein 38	11	Nee	48	55	47	Nee	-8	47	0
Cluster 1	02511	van Coehoornplein 39	11	Nee	48	55	47	Nee	-8	47	0
Cluster 1	02512	van Coehoornplein 43	11	Nee	48	55	47	Nee	-8	47	0
Cluster 1	02512	van Coehoornplein 44	11	Nee	48	55	47	Nee	-8	47	0
Cluster 1	02512	van Coehoornplein 45	11	Nee	48	55	47	Nee	-8	47	0

OTB PHS Meteren-Boxtel

D01021.000175

Berekeningsresultaten op maatgevende posities woningen

Bijlage D

Cluster	Naam	Omschrijving	Hoogte	BSV	Lden,GPP	Streef-waarde	Lden,plan	NoMo	Vershil	Lden,SAK	Reductie-punten
Cluster 1	02520	Van Leeuwenhoekstraat 5	17	Nee	49	55	48	Nee	-7	48	0
Cluster 1	02520	Van Leeuwenhoekstraat 7	17	Nee	49	55	48	Nee	-7	48	0
Cluster 1	02520	Van Leeuwenhoekstraat 9	17	Nee	49	55	48	Nee	-7	48	0
Cluster 1	02520	Van Leeuwenhoekstraat 11	17	Nee	49	55	48	Nee	-7	48	0
Cluster 1	02397	van Musschenbroekstraat 1	8	Nee	48	55	48	Nee	-7	48	0
Cluster 1	02395	van Musschenbroekstraat 2	8	Nee	52	55	51	Nee	-4	52	0
Cluster 1	02398	van Musschenbroekstraat 3	8	Nee	47	55	46	Nee	-9	46	0
Cluster 1	02394	van Musschenbroekstraat 4	8	Nee	51	55	50	Nee	-5	50	0
Cluster 1	02399	van Musschenbroekstraat 5	8	Nee	47	55	46	Nee	-9	46	0
Cluster 1	02393	van Musschenbroekstraat 6	8	Nee	49	55	48	Nee	-7	49	0
Cluster 1	02400	van Musschenbroekstraat 7	8	Nee	47	55	46	Nee	-9	46	0
Cluster 1	02392	van Musschenbroekstraat 8	8	Nee	47	55	47	Nee	-8	47	0
Cluster 1	02401	van Musschenbroekstraat 9	8	Nee	47	55	46	Nee	-9	46	0
Cluster 1	02391	van Musschenbroekstraat 10	8	Nee	48	55	47	Nee	-8	47	0
Cluster 1	02402	van Musschenbroekstraat 11	8	Nee	47	55	46	Nee	-9	46	0
Cluster 1	02390	van Musschenbroekstraat 12	8	Nee	47	55	47	Nee	-8	47	0
Cluster 1	02403	van Musschenbroekstraat 13	8	Nee	47	55	46	Nee	-9	46	0
Cluster 1	02389	van Musschenbroekstraat 14	8	Nee	47	55	47	Nee	-8	47	0
Cluster 1	02404	van Musschenbroekstraat 15	8	Nee	47	55	46	Nee	-9	46	0
Cluster 1	02388	van Musschenbroekstraat 16	8	Nee	47	55	47	Nee	-8	47	0
Cluster 1	02405	van Musschenbroekstraat 17	8	Nee	47	55	46	Nee	-9	46	0
Cluster 1	02387	van Musschenbroekstraat 18	8	Nee	48	55	47	Nee	-8	47	0
Cluster 1	02406	van Musschenbroekstraat 19	8	Nee	47	55	46	Nee	-9	46	0
Cluster 1	02386	van Musschenbroekstraat 20	8	Nee	47	55	47	Nee	-8	47	0
Cluster 1	02407	van Musschenbroekstraat 21	8	Nee	47	55	46	Nee	-9	46	0
Cluster 1	02385	van Musschenbroekstraat 22	8	Nee	47	55	47	Nee	-8	47	0
Cluster 1	02408	van Musschenbroekstraat 23	8	Nee	47	55	46	Nee	-9	46	0
Cluster 1	02384	van Musschenbroekstraat 24	8	Nee	47	55	46	Nee	-9	47	0

OTB PHS Meteren-Boxtel

D01021.000175

Berekeningsresultaten op maatgevende posities woningen

Bijlage D

Cluster	Naam	Omschrijving	Hoogte	BSV	Lden,GPP	Streef-waarde	Lden,plan	NoMo	Vershil	Lden,SAK	Reductie-punten
Cluster 1	02409	van Musschenbroekstraat 25	8	Nee	47	55	46	Nee	-9	46	0
Cluster 1	02383	van Musschenbroekstraat 26	8	Nee	48	55	47	Nee	-8	48	0
Cluster 1	02471	van Musschenbroekstraat 27	8	Nee	48	55	47	Nee	-8	47	0
Cluster 1	02517	van Musschenbroekstraat 28	8	Nee	46	55	45	Nee	-10	46	0
Cluster 1	02458	van Musschenbroekstraat 29	5	Nee	44	55	43	Nee	-12	43	0
Cluster 1	02517	van Musschenbroekstraat 30	8	Nee	46	55	45	Nee	-10	46	0
Cluster 1	02458	van Musschenbroekstraat 31	5	Nee	44	55	43	Nee	-12	43	0
Cluster 1	02516	van Musschenbroekstraat 32	8	Nee	46	55	46	Nee	-9	47	0
Cluster 1	02459	van Musschenbroekstraat 33	5	Nee	44	55	43	Nee	-12	43	0
Cluster 1	02516	van Musschenbroekstraat 34	8	Nee	46	55	46	Nee	-9	47	0
Cluster 1	02459	van Musschenbroekstraat 35	5	Nee	44	55	43	Nee	-12	43	0
Cluster 1	02515	van Musschenbroekstraat 36	8	Nee	46	55	46	Nee	-9	47	0
Cluster 1	02460	van Musschenbroekstraat 37	5	Nee	43	55	43	Nee	-12	43	0
Cluster 1	02515	van Musschenbroekstraat 38	8	Nee	46	55	46	Nee	-9	47	0
Cluster 1	02460	van Musschenbroekstraat 39	5	Nee	43	55	43	Nee	-12	43	0
Cluster 1	02513	van Musschenbroekstraat 40	8	Nee	48	55	48	Nee	-7	49	0
Cluster 1	02461	van Musschenbroekstraat 41	5	Nee	43	55	42	Nee	-13	43	0
Cluster 1	02513	van Musschenbroekstraat 42	8	Nee	48	55	48	Nee	-7	49	0
Cluster 1	02461	van Musschenbroekstraat 43	5	Nee	43	55	42	Nee	-13	43	0
Cluster 1	02462	van Musschenbroekstraat 45	5	Nee	44	55	43	Nee	-12	43	0
Cluster 1	02462	van Musschenbroekstraat 47	5	Nee	44	55	43	Nee	-12	43	0
Cluster 1	02463	van Musschenbroekstraat 49	5	Nee	44	55	43	Nee	-12	43	0
Cluster 1	02463	van Musschenbroekstraat 51	5	Nee	44	55	43	Nee	-12	43	0
Cluster 1	02464	van Musschenbroekstraat 53	5	Nee	44	55	43	Nee	-12	43	0
Cluster 1	02464	van Musschenbroekstraat 55	5	Nee	44	55	43	Nee	-12	43	0
Cluster 1	02465	van Musschenbroekstraat 57	5	Nee	44	55	43	Nee	-12	44	0
Cluster 1	02465	van Musschenbroekstraat 59	5	Nee	44	55	43	Nee	-12	44	0
Cluster 1	02518	Voltastraat 116	8	Nee	44	55	43	Nee	-12	43	0

OTB PHS Meteren-Boxtel

D01021.000175

Berekeningsresultaten op maatgevende posities woningen

Bijlage D

Cluster	Naam	Omschrijving	Hoogte	BSV	Lden,GPP	Streef-waarde	Lden,plan	NoMo	Vershil	Lden,SAK	Reductie-punten
Cluster 1	02518	Voltastraat 118	8	Nee	44	55	43	Nee	-12	43	0
Cluster 1	02518	Voltastraat 120	8	Nee	44	55	43	Nee	-12	43	0
Cluster 1	02518	Voltastraat 122	8	Nee	44	55	43	Nee	-12	43	0
Cluster 1	02518	Voltastraat 124	8	Nee	44	55	43	Nee	-12	43	0
Cluster 1	02518	Voltastraat 126	8	Nee	44	55	43	Nee	-12	43	0
Cluster 1	02518	Voltastraat 128	8	Nee	44	55	43	Nee	-12	43	0
Cluster 1	02518	Voltastraat 130	8	Nee	44	55	43	Nee	-12	43	0
Cluster 1	02518	Voltastraat 132	8	Nee	44	55	43	Nee	-12	43	0
Cluster 1	02518	Voltastraat 134	8	Nee	44	55	43	Nee	-12	43	0
Cluster 1	02520	Voltastraat 136	17	Nee	49	55	48	Nee	-7	48	0
Cluster 1	02520	Voltastraat 138	17	Nee	49	55	48	Nee	-7	48	0
Cluster 1	02520	Voltastraat 140	17	Nee	49	55	48	Nee	-7	48	0
Cluster 1	02520	Voltastraat 142	17	Nee	49	55	48	Nee	-7	48	0
Cluster 1	02520	Voltastraat 144	17	Nee	49	55	48	Nee	-7	48	0
Cluster 1	02520	Voltastraat 146	17	Nee	49	55	48	Nee	-7	48	0
Cluster 1	02520	Voltastraat 148	17	Nee	49	55	48	Nee	-7	48	0
Cluster 1	02520	Voltastraat 150	17	Nee	49	55	48	Nee	-7	48	0
Cluster 1	04329	Zernikestraat 1	8	Nee	49	55	49	Nee	-6	49	0
Cluster 1	04330	Zernikestraat 3	8	Nee	49	55	49	Nee	-6	49	0
Cluster 1	04331	Zernikestraat 5	8	Nee	49	55	49	Nee	-6	49	0
Cluster 1	04332	Zernikestraat 7	8	Nee	50	55	49	Nee	-6	49	0
Cluster 1	04333	Zernikestraat 9	8	Nee	49	55	49	Nee	-6	49	0
Cluster 1	04334	Zernikestraat 11	8	Nee	49	55	48	Nee	-7	48	0
Cluster 1	04335	Zernikestraat 13	8	Nee	49	55	48	Nee	-7	48	0
Cluster 1	04336	Zernikestraat 15	8	Nee	49	55	48	Nee	-7	48	0
Cluster 1	04337	Zernikestraat 17	8	Nee	48	55	47	Nee	-8	47	0
Cluster 1	04338	Zernikestraat 19	8	Nee	48	55	47	Nee	-8	47	0
Cluster 1	04339	Zernikestraat 21	8	Nee	47	55	46	Nee	-9	47	0

OTB PHS Meteren-Boxtel

D01021.000175

Berekeningsresultaten op maatgevende posities woningen

Bijlage D

Cluster	Naam	Omschrijving	Hoogte	BSV	Lden,GPP	Streef-waarde	Lden,plan	NoMo	Verschil	Lden,SAK	Reductie-punten
Cluster 1	04340	Zernikestraat 23	8	Nee	47	55	46	Nee	-9	46	0
Cluster 1	04341	Zernikestraat 25	8	Nee	46	55	45	Nee	-10	46	0
Cluster 1	04343	Zernikestraat 27	8	Nee	50	55	50	Nee	-5	50	0



Resultaten Overschrijding

- Sanering
- Ja
- Nee

Clustering:

- Loodlijn
- 1D
- Clusters
- Akoestische projectgrenzen

- Perronrand
- Geluidscherm
- Sporen Project
- Dekplaten
- Tunnelbak
- Brug
- Gebouwen



PHS Meteren-Boxtel
 Trajectdeel Den Bosch-Vught
 Overzicht clusters

opdrachtgever: ProRail

ARCADIS Design & Consultancy for natural and built assets

datum: 27-9-2017
 schaal (A4): 1:2.500

D01021.000175

0 25 50 100 150 m

OTB PHS Meteren-Boxtel

D01021.000175

Berekeningsresultaten op maatgevende posities woningen

Bijlage D

Cluster	Naam	Omschrijving	Hoogte	BSV	Lden,GPP	Streef-waarde	Lden,plan	NoMo	Vershil	Lden,SAK	Reductie-punten
Cluster 2	01950	Bordeslaan 250	11	Nee	60	60	59	Nee	-1	59	1900
Cluster 2	01950	Bordeslaan 252	11	Nee	60	60	59	Nee	-1	59	1900
Cluster 2	01950	Bordeslaan 254	11	Nee	60	60	59	Nee	-1	59	1900
Cluster 2	01950	Bordeslaan 256	11	Nee	60	60	59	Nee	-1	59	1900
Cluster 2	01950	Bordeslaan 258	11	Nee	60	60	59	Nee	-1	59	1900
Cluster 2	01950	Bordeslaan 260	11	Nee	60	60	59	Nee	-1	59	1900
Cluster 2	01950	Bordeslaan 262	11	Nee	60	60	59	Nee	-1	59	1900
Cluster 2	01950	Bordeslaan 264	11	Nee	60	60	59	Nee	-1	59	1900
Cluster 2	01950	Bordeslaan 266	11	Nee	60	60	59	Nee	-1	59	1900
Cluster 2	01950	Bordeslaan 268	11	Nee	60	60	59	Nee	-1	59	1900
Cluster 2	01950	Bordeslaan 270	11	Nee	60	60	59	Nee	-1	59	1900
Cluster 2	01950	Bordeslaan 272	11	Nee	60	60	59	Nee	-1	59	1900
Cluster 2	01950	Bordeslaan 274	11	Nee	60	60	59	Nee	-1	59	1900
Cluster 2	01950	Bordeslaan 276	11	Nee	60	60	59	Nee	-1	59	1900
Cluster 2	01950	Bordeslaan 278	11	Nee	60	60	59	Nee	-1	59	1900
Cluster 2	01950	Bordeslaan 280	11	Nee	60	60	59	Nee	-1	59	1900
Cluster 2	01950	Bordeslaan 282	11	Nee	60	60	59	Nee	-1	59	1900
Cluster 2	01950	Bordeslaan 284	11	Nee	60	60	59	Nee	-1	59	1900
Cluster 2	01950	Bordeslaan 286	11	Nee	60	60	59	Nee	-1	59	1900
Cluster 2	01950	Bordeslaan 288	11	Nee	60	60	59	Nee	-1	59	1900
Cluster 2	01950	Bordeslaan 290	11	Nee	60	60	59	Nee	-1	59	1900
Cluster 2	01950	Bordeslaan 292	11	Nee	60	60	59	Nee	-1	59	1900
Cluster 2	01950	Bordeslaan 294	11	Nee	60	60	59	Nee	-1	59	1900
Cluster 2	01950	Bordeslaan 296	11	Nee	60	60	59	Nee	-1	59	1900
Cluster 2	01950	Bordeslaan 298	11	Nee	60	60	59	Nee	-1	59	1900
Cluster 2	01950	Bordeslaan 300	11	Nee	60	60	59	Nee	-1	59	1900
Cluster 2	01950	Bordeslaan 302	11	Nee	60	60	59	Nee	-1	59	1900
Cluster 2	01950	Bordeslaan 304	11	Nee	60	60	59	Nee	-1	59	1900

OTB PHS Meteren-Boxtel

D01021.000175

Berekeningsresultaten op maatgevende posities woningen

Bijlage D

Cluster	Naam	Omschrijving	Hoogte	BSV	Lden,GPP	Streef-waarde	Lden,plan	NoMo	Vershil	Lden,SAK	Reductie-punten
Cluster 2	01950	Bordeslaan 306	11	Nee	60	60	59	Nee	-1	59	1900
Cluster 2	01950	Bordeslaan 308	11	Nee	60	60	59	Nee	-1	59	1900
Cluster 2	01950	Bordeslaan 310	11	Nee	60	60	59	Nee	-1	59	1900
Cluster 2	01950	Bordeslaan 312	11	Nee	60	60	59	Nee	-1	59	1900
Cluster 2	01950	Bordeslaan 314	11	Nee	60	60	59	Nee	-1	59	1900
Cluster 2	01950	Bordeslaan 316	11	Nee	60	60	59	Nee	-1	59	1900
Cluster 2	02031	Bordeslaan 317	26	Nee	50	55	49	Nee	-6	49	0
Cluster 2	01950	Bordeslaan 318	11	Nee	60	60	59	Nee	-1	59	1900
Cluster 2	02031	Bordeslaan 319	26	Nee	50	55	49	Nee	-6	49	0
Cluster 2	01950	Bordeslaan 320	11	Nee	60	60	59	Nee	-1	59	1900
Cluster 2	02031	Bordeslaan 321	26	Nee	50	55	49	Nee	-6	49	0
Cluster 2	01950	Bordeslaan 322	11	Nee	60	60	59	Nee	-1	59	1900
Cluster 2	02031	Bordeslaan 323	26	Nee	50	55	49	Nee	-6	49	0
Cluster 2	01950	Bordeslaan 324	11	Nee	60	60	59	Nee	-1	59	1900
Cluster 2	02031	Bordeslaan 325	26	Nee	50	55	49	Nee	-6	49	0
Cluster 2	01950	Bordeslaan 326	11	Nee	60	60	59	Nee	-1	59	1900
Cluster 2	02031	Bordeslaan 327	26	Nee	50	55	49	Nee	-6	49	0
Cluster 2	01950	Bordeslaan 328	11	Nee	60	60	59	Nee	-1	59	1900
Cluster 2	02031	Bordeslaan 329	26	Nee	50	55	49	Nee	-6	49	0
Cluster 2	01950	Bordeslaan 330	11	Nee	60	60	59	Nee	-1	59	1900
Cluster 2	02031	Bordeslaan 331	26	Nee	50	55	49	Nee	-6	49	0
Cluster 2	01950	Bordeslaan 332	11	Nee	60	60	59	Nee	-1	59	1900
Cluster 2	02031	Bordeslaan 333	26	Nee	50	55	49	Nee	-6	49	0
Cluster 2	01950	Bordeslaan 334	11	Nee	60	60	59	Nee	-1	59	1900
Cluster 2	02031	Bordeslaan 335	26	Nee	50	55	49	Nee	-6	49	0
Cluster 2	01950	Bordeslaan 336	11	Nee	60	60	59	Nee	-1	59	1900
Cluster 2	02031	Bordeslaan 337	26	Nee	50	55	49	Nee	-6	49	0
Cluster 2	01950	Bordeslaan 338	11	Nee	60	60	59	Nee	-1	59	1900

OTB PHS Meteren-Boxtel

D01021.000175

Berekeningsresultaten op maatgevende posities woningen

Bijlage D

Cluster	Naam	Omschrijving	Hoogte	BSV	Lden,GPP	Streef-waarde	Lden,plan	NoMo	Vershil	Lden,SAK	Reductie-punten
Cluster 2	02031	Bordeslaan 339	26	Nee	50	55	49	Nee	-6	49	0
Cluster 2	01950	Bordeslaan 340	11	Nee	60	60	59	Nee	-1	59	1900
Cluster 2	02031	Bordeslaan 341	26	Nee	50	55	49	Nee	-6	49	0
Cluster 2	01950	Bordeslaan 342	11	Nee	60	60	59	Nee	-1	59	1900
Cluster 2	02031	Bordeslaan 343	26	Nee	50	55	49	Nee	-6	49	0
Cluster 2	01950	Bordeslaan 344	11	Nee	60	60	59	Nee	-1	59	1900
Cluster 2	02031	Bordeslaan 345	26	Nee	50	55	49	Nee	-6	49	0
Cluster 2	01950	Bordeslaan 346	11	Nee	60	60	59	Nee	-1	59	1900
Cluster 2	02031	Bordeslaan 347	26	Nee	50	55	49	Nee	-6	49	0
Cluster 2	01950	Bordeslaan 348	11	Nee	60	60	59	Nee	-1	59	1900
Cluster 2	02031	Bordeslaan 349	26	Nee	50	55	49	Nee	-6	49	0
Cluster 2	01950	Bordeslaan 350	11	Nee	60	60	59	Nee	-1	59	1900
Cluster 2	02031	Bordeslaan 351	26	Nee	50	55	49	Nee	-6	49	0
Cluster 2	01950	Bordeslaan 352	11	Nee	60	60	59	Nee	-1	59	1900
Cluster 2	02031	Bordeslaan 353	26	Nee	50	55	49	Nee	-6	49	0
Cluster 2	01950	Bordeslaan 354	11	Nee	60	60	59	Nee	-1	59	1900
Cluster 2	02031	Bordeslaan 355	26	Nee	50	55	49	Nee	-6	49	0
Cluster 2	01950	Bordeslaan 356	11	Nee	60	60	59	Nee	-1	59	1900
Cluster 2	02031	Bordeslaan 357	26	Nee	50	55	49	Nee	-6	49	0
Cluster 2	01950	Bordeslaan 358	11	Nee	60	60	59	Nee	-1	59	1900
Cluster 2	02031	Bordeslaan 359	26	Nee	50	55	49	Nee	-6	49	0
Cluster 2	01950	Bordeslaan 360	11	Nee	60	60	59	Nee	-1	59	1900
Cluster 2	02031	Bordeslaan 361	26	Nee	50	55	49	Nee	-6	49	0
Cluster 2	01950	Bordeslaan 362	11	Nee	60	60	59	Nee	-1	59	1900
Cluster 2	02031	Bordeslaan 363	26	Nee	50	55	49	Nee	-6	49	0
Cluster 2	01950	Bordeslaan 364	11	Nee	60	60	59	Nee	-1	59	1900
Cluster 2	02035	Bordeslaan 365	17	Nee	48	55	45	Nee	-10	45	0
Cluster 2	01950	Bordeslaan 366	11	Nee	60	60	59	Nee	-1	59	1900

OTB PHS Meteren-Boxtel

D01021.000175

Berekeningsresultaten op maatgevende posities woningen

Bijlage D

Cluster	Naam	Omschrijving	Hoogte	BSV	Lden,GPP	Streef-waarde	Lden,plan	NoMo	Vershil	Lden,SAK	Reductie-punten
Cluster 2	02035	Bordeslaan 367	17	Nee	48	55	45	Nee	-10	45	0
Cluster 2	01950	Bordeslaan 368	11	Nee	60	60	59	Nee	-1	59	1900
Cluster 2	02035	Bordeslaan 369	17	Nee	48	55	45	Nee	-10	45	0
Cluster 2	01950	Bordeslaan 370	11	Nee	60	60	59	Nee	-1	59	1900
Cluster 2	02035	Bordeslaan 371	17	Nee	48	55	45	Nee	-10	45	0
Cluster 2	01950	Bordeslaan 372	11	Nee	60	60	59	Nee	-1	59	1900
Cluster 2	02035	Bordeslaan 373	17	Nee	48	55	45	Nee	-10	45	0
Cluster 2	01950	Bordeslaan 374	11	Nee	60	60	59	Nee	-1	59	1900
Cluster 2	02035	Bordeslaan 375	17	Nee	48	55	45	Nee	-10	45	0
Cluster 2	01950	Bordeslaan 376	11	Nee	60	60	59	Nee	-1	59	1900
Cluster 2	02035	Bordeslaan 377	17	Nee	48	55	45	Nee	-10	45	0
Cluster 2	01950	Bordeslaan 378	11	Nee	60	60	59	Nee	-1	59	1900
Cluster 2	02035	Bordeslaan 379	17	Nee	48	55	45	Nee	-10	45	0
Cluster 2	01950	Bordeslaan 380	11	Nee	60	60	59	Nee	-1	59	1900
Cluster 2	02035	Bordeslaan 381	17	Nee	48	55	45	Nee	-10	45	0
Cluster 2	01950	Bordeslaan 382	11	Nee	60	60	59	Nee	-1	59	1900
Cluster 2	02035	Bordeslaan 383	17	Nee	48	55	45	Nee	-10	45	0
Cluster 2	01950	Bordeslaan 384	11	Nee	60	60	59	Nee	-1	59	1900
Cluster 2	02035	Bordeslaan 385	17	Nee	48	55	45	Nee	-10	45	0
Cluster 2	01950	Bordeslaan 386	11	Nee	60	60	59	Nee	-1	59	1900
Cluster 2	02035	Bordeslaan 387	17	Nee	48	55	45	Nee	-10	45	0
Cluster 2	01950	Bordeslaan 388	11	Nee	60	60	59	Nee	-1	59	1900
Cluster 2	02035	Bordeslaan 389	17	Nee	48	55	45	Nee	-10	45	0
Cluster 2	01950	Bordeslaan 390	11	Nee	60	60	59	Nee	-1	59	1900
Cluster 2	02035	Bordeslaan 391	17	Nee	48	55	45	Nee	-10	45	0
Cluster 2	01950	Bordeslaan 392	11	Nee	60	60	59	Nee	-1	59	1900
Cluster 2	02035	Bordeslaan 393	17	Nee	48	55	45	Nee	-10	45	0
Cluster 2	01950	Bordeslaan 394	11	Nee	60	60	59	Nee	-1	59	1900

OTB PHS Meteren-Boxtel

D01021.000175

Berekeningsresultaten op maatgevende posities woningen

Bijlage D

Cluster	Naam	Omschrijving	Hoogte	BSV	Lden,GPP	Streef-waarde	Lden,plan	NoMo	Vershil	Lden,SAK	Reductie-punten
Cluster 2	02035	Bordeslaan 395	17	Nee	48	55	45	Nee	-10	45	0
Cluster 2	01950	Bordeslaan 396	11	Nee	60	60	59	Nee	-1	59	1900
Cluster 2	02035	Bordeslaan 397	17	Nee	48	55	45	Nee	-10	45	0
Cluster 2	01950	Bordeslaan 398	11	Nee	60	60	59	Nee	-1	59	1900
Cluster 2	02035	Bordeslaan 399	17	Nee	48	55	45	Nee	-10	45	0
Cluster 2	01950	Bordeslaan 400	11	Nee	60	60	59	Nee	-1	59	1900
Cluster 2	02035	Bordeslaan 401	17	Nee	48	55	45	Nee	-10	45	0
Cluster 2	02035	Bordeslaan 403	17	Nee	48	55	45	Nee	-10	45	0
Cluster 2	04133	Bordeslaan 404	20	Nee	60	60	58	Nee	-2	58	1600
Cluster 2	02035	Bordeslaan 405	17	Nee	48	55	45	Nee	-10	45	0
Cluster 2	04133	Bordeslaan 406	20	Nee	60	60	58	Nee	-2	58	1600
Cluster 2	02035	Bordeslaan 407	17	Nee	48	55	45	Nee	-10	45	0
Cluster 2	04133	Bordeslaan 408	20	Nee	60	60	58	Nee	-2	58	1600
Cluster 2	02035	Bordeslaan 409	17	Nee	48	55	45	Nee	-10	45	0
Cluster 2	04133	Bordeslaan 410	20	Nee	60	60	58	Nee	-2	58	1600
Cluster 2	02035	Bordeslaan 411	17	Nee	48	55	45	Nee	-10	45	0
Cluster 2	04133	Bordeslaan 412	20	Nee	60	60	58	Nee	-2	58	1600
Cluster 2	02035	Bordeslaan 413	17	Nee	48	55	45	Nee	-10	45	0
Cluster 2	04133	Bordeslaan 414	20	Nee	60	60	58	Nee	-2	58	1600
Cluster 2	02035	Bordeslaan 415	17	Nee	48	55	45	Nee	-10	45	0
Cluster 2	04133	Bordeslaan 416	20	Nee	60	60	58	Nee	-2	58	1600
Cluster 2	02035	Bordeslaan 417	17	Nee	48	55	45	Nee	-10	45	0
Cluster 2	04133	Bordeslaan 418	20	Nee	60	60	58	Nee	-2	58	1600
Cluster 2	04133	Bordeslaan 420	20	Nee	60	60	58	Nee	-2	58	1600
Cluster 2	02033	Bordeslaan 421	26	Nee	52	55	51	Nee	-4	51	0
Cluster 2	04133	Bordeslaan 422	20	Nee	60	60	58	Nee	-2	58	1600
Cluster 2	02033	Bordeslaan 423	26	Nee	52	55	51	Nee	-4	51	0
Cluster 2	04133	Bordeslaan 424	20	Nee	60	60	58	Nee	-2	58	1600

OTB PHS Meteren-Boxtel

D01021.000175

Berekeningsresultaten op maatgevende posities woningen

Bijlage D

Cluster	Naam	Omschrijving	Hoogte	BSV	Lden,GPP	Streef-waarde	Lden,plan	NoMo	Vershil	Lden,SAK	Reductie-punten
Cluster 2	02033	Bordeslaan 425	26	Nee	52	55	51	Nee	-4	51	0
Cluster 2	04133	Bordeslaan 426	20	Nee	60	60	58	Nee	-2	58	1600
Cluster 2	02033	Bordeslaan 427	26	Nee	52	55	51	Nee	-4	51	0
Cluster 2	04133	Bordeslaan 428	20	Nee	60	60	58	Nee	-2	58	1600
Cluster 2	02033	Bordeslaan 429	26	Nee	52	55	51	Nee	-4	51	0
Cluster 2	04133	Bordeslaan 430	20	Nee	60	60	58	Nee	-2	58	1600
Cluster 2	02033	Bordeslaan 431	26	Nee	52	55	51	Nee	-4	51	0
Cluster 2	04133	Bordeslaan 432	20	Nee	60	60	58	Nee	-2	58	1600
Cluster 2	02033	Bordeslaan 433	26	Nee	52	55	51	Nee	-4	51	0
Cluster 2	04133	Bordeslaan 434	20	Nee	60	60	58	Nee	-2	58	1600
Cluster 2	02033	Bordeslaan 435	26	Nee	52	55	51	Nee	-4	51	0
Cluster 2	04133	Bordeslaan 436	20	Nee	60	60	58	Nee	-2	58	1600
Cluster 2	02033	Bordeslaan 437	26	Nee	52	55	51	Nee	-4	51	0
Cluster 2	04133	Bordeslaan 438	20	Nee	60	60	58	Nee	-2	58	1600
Cluster 2	02033	Bordeslaan 439	26	Nee	52	55	51	Nee	-4	51	0
Cluster 2	04133	Bordeslaan 440	20	Nee	60	60	58	Nee	-2	58	1600
Cluster 2	02033	Bordeslaan 441	26	Nee	52	55	51	Nee	-4	51	0
Cluster 2	04133	Bordeslaan 442	20	Nee	60	60	58	Nee	-2	58	1600
Cluster 2	02033	Bordeslaan 443	26	Nee	52	55	51	Nee	-4	51	0
Cluster 2	04133	Bordeslaan 444	20	Nee	60	60	58	Nee	-2	58	1600
Cluster 2	02033	Bordeslaan 445	26	Nee	52	55	51	Nee	-4	51	0
Cluster 2	04133	Bordeslaan 446	20	Nee	60	60	58	Nee	-2	58	1600
Cluster 2	02033	Bordeslaan 447	26	Nee	52	55	51	Nee	-4	51	0
Cluster 2	04133	Bordeslaan 448	20	Nee	60	60	58	Nee	-2	58	1600
Cluster 2	02033	Bordeslaan 449	26	Nee	52	55	51	Nee	-4	51	0
Cluster 2	04133	Bordeslaan 450	20	Nee	60	60	58	Nee	-2	58	1600
Cluster 2	02033	Bordeslaan 451	26	Nee	52	55	51	Nee	-4	51	0
Cluster 2	04133	Bordeslaan 452	20	Nee	60	60	58	Nee	-2	58	1600

OTB PHS Meteren-Boxtel

D01021.000175

Berekeningsresultaten op maatgevende posities woningen

Bijlage D

Cluster	Naam	Omschrijving	Hoogte	BSV	Lden,GPP	Streef-waarde	Lden,plan	NoMo	Vershil	Lden,SAK	Reductie-punten
Cluster 2	02033	Bordeslaan 453	26	Nee	52	55	51	Nee	-4	51	0
Cluster 2	04133	Bordeslaan 454	20	Nee	60	60	58	Nee	-2	58	1600
Cluster 2	02033	Bordeslaan 455	26	Nee	52	55	51	Nee	-4	51	0
Cluster 2	04133	Bordeslaan 456	20	Nee	60	60	58	Nee	-2	58	1600
Cluster 2	02033	Bordeslaan 457	26	Nee	52	55	51	Nee	-4	51	0
Cluster 2	04133	Bordeslaan 458	20	Nee	60	60	58	Nee	-2	58	1600
Cluster 2	02033	Bordeslaan 459	26	Nee	52	55	51	Nee	-4	51	0
Cluster 2	04133	Bordeslaan 460	20	Nee	60	60	58	Nee	-2	58	1600
Cluster 2	02033	Bordeslaan 461	26	Nee	52	55	51	Nee	-4	51	0
Cluster 2	04133	Bordeslaan 462	20	Nee	60	60	58	Nee	-2	58	1600
Cluster 2	02033	Bordeslaan 463	26	Nee	52	55	51	Nee	-4	51	0
Cluster 2	04133	Bordeslaan 464	20	Nee	60	60	58	Nee	-2	58	1600
Cluster 2	02033	Bordeslaan 465	26	Nee	52	55	51	Nee	-4	51	0
Cluster 2	04133	Bordeslaan 466	20	Nee	60	60	58	Nee	-2	58	1600
Cluster 2	02033	Bordeslaan 467	26	Nee	52	55	51	Nee	-4	51	0
Cluster 2	04133	Bordeslaan 468	20	Nee	60	60	58	Nee	-2	58	1600
Cluster 2	04133	Bordeslaan 470	20	Nee	60	60	58	Nee	-2	58	1600
Cluster 2	04133	Bordeslaan 472	20	Nee	60	60	58	Nee	-2	58	1600
Cluster 2	04133	Bordeslaan 474	20	Nee	60	60	58	Nee	-2	58	1600
Cluster 2	04133	Bordeslaan 476	20	Nee	60	60	58	Nee	-2	58	1600
Cluster 2	04133	Bordeslaan 478	20	Nee	60	60	58	Nee	-2	58	1600
Cluster 2	04133	Hofmeesterstraat 2	20	Nee	60	60	58	Nee	-2	58	1600
Cluster 2	01950	Hofmeesterstraat 3	11	Nee	60	60	59	Nee	-1	59	1900
Cluster 2	04133	Hofmeesterstraat 4	20	Nee	60	60	58	Nee	-2	58	1600
Cluster 2	01950	Hofmeesterstraat 5	11	Nee	60	60	59	Nee	-1	59	1900
Cluster 2	04133	Hofmeesterstraat 6	20	Nee	60	60	58	Nee	-2	58	1600
Cluster 2	01950	Hofmeesterstraat 7	11	Nee	60	60	59	Nee	-1	59	1900
Cluster 2	04133	Hofmeesterstraat 8	20	Nee	60	60	58	Nee	-2	58	1600

OTB PHS Meteren-Boxtel

D01021.000175

Berekeningsresultaten op maatgevende posities woningen

Bijlage D

Cluster	Naam	Omschrijving	Hoogte	BSV	Lden,GPP	Streef-waarde	Lden,plan	NoMo	Vershil	Lden,SAK	Reductie-punten
Cluster 2	01950	Hofmeesterstraat 9	11	Nee	60	60	59	Nee	-1	59	1900
Cluster 2	04133	Hofmeesterstraat 10	20	Nee	60	60	58	Nee	-2	58	1600
Cluster 2	04133	Hofmeesterstraat 12	20	Nee	60	60	58	Nee	-2	58	1600
Cluster 2	04133	Hofmeesterstraat 14	20	Nee	60	60	58	Nee	-2	58	1600
Cluster 2	04133	Hofmeesterstraat 18	20	Nee	60	60	58	Nee	-2	58	1600
Cluster 2	04133	Hofmeesterstraat 20	20	Nee	60	60	58	Nee	-2	58	1600
Cluster 2	04133	Hofmeesterstraat 22	20	Nee	60	60	58	Nee	-2	58	1600
Cluster 2	04133	Hofmeesterstraat 28	20	Nee	60	60	58	Nee	-2	58	1600
Cluster 2	04133	Hofmeesterstraat 30	20	Nee	60	60	58	Nee	-2	58	1600
Cluster 2	04133	Hofmeesterstraat 32	20	Nee	60	60	58	Nee	-2	58	1600
Cluster 2	04133	Hofmeesterstraat 36	20	Nee	60	60	58	Nee	-2	58	1600
Cluster 2	04133	Hofmeesterstraat 38	20	Nee	60	60	58	Nee	-2	58	1600
Cluster 2	04133	Hofmeesterstraat 40	20	Nee	60	60	58	Nee	-2	58	1600
Cluster 2	04133	Hofmeesterstraat 42	20	Nee	60	60	58	Nee	-2	58	1600
Cluster 2	04133	Hofmeesterstraat 48	20	Nee	60	60	58	Nee	-2	58	1600
Cluster 2	04133	Hofmeesterstraat 50	20	Nee	60	60	58	Nee	-2	58	1600
Cluster 2	04133	Hofmeesterstraat 52	20	Nee	60	60	58	Nee	-2	58	1600
Cluster 2	04133	Hofmeesterstraat 54	20	Nee	60	60	58	Nee	-2	58	1600
Cluster 2	04133	Hofmeesterstraat 56	20	Nee	60	60	58	Nee	-2	58	1600
Cluster 2	04133	Hofmeesterstraat 58	20	Nee	60	60	58	Nee	-2	58	1600
Cluster 2	01955	Hofvijver 5	5	Nee	44	55	43	Nee	-12	43	0
Cluster 2	01955	Hofvijver 7	5	Nee	44	55	43	Nee	-12	43	0
Cluster 2	01955	Hofvijver 9	8	Nee	44	55	44	Nee	-11	44	0
Cluster 2	01955	Hofvijver 11	8	Nee	44	55	44	Nee	-11	44	0
Cluster 2	01955	Hofvijver 13	8	Nee	44	55	44	Nee	-11	44	0
Cluster 2	01955	Hofvijver 15	11	Nee	45	55	44	Nee	-11	44	0
Cluster 2	01955	Hofvijver 17	11	Nee	45	55	44	Nee	-11	44	0
Cluster 2	01955	Hofvijver 19	11	Nee	45	55	44	Nee	-11	44	0

OTB PHS Meteren-Boxtel

D01021.000175

Berekeningsresultaten op maatgevende posities woningen

Bijlage D

Cluster	Naam	Omschrijving	Hoogte	BSV	Lden,GPP	Streef-waarde	Lden,plan	NoMo	Vershil	Lden,SAK	Reductie-punten
Cluster 2	01859	Hofvijver 21	14	Nee	47	55	47	Nee	-8	47	0
Cluster 2	01859	Hofvijver 23	14	Nee	47	55	47	Nee	-8	47	0
Cluster 2	01859	Hofvijver 25	14	Nee	47	55	47	Nee	-8	47	0
Cluster 2	01859	Hofvijver 27	17	Nee	49	55	48	Nee	-7	48	0
Cluster 2	01859	Hofvijver 29	17	Nee	49	55	48	Nee	-7	48	0
Cluster 2	01859	Hofvijver 31	17	Nee	49	55	48	Nee	-7	48	0
Cluster 2	01957	Hofvijver 33	20	Nee	48	55	47	Nee	-8	47	0
Cluster 2	01957	Hofvijver 35	20	Nee	48	55	47	Nee	-8	47	0
Cluster 2	01957	Hofvijver 37	20	Nee	48	55	47	Nee	-8	47	0
Cluster 2	01958	Hofvijver 39	23	Nee	47	55	47	Nee	-8	47	0
Cluster 2	01958	Hofvijver 41	23	Nee	47	55	47	Nee	-8	47	0
Cluster 2	01958	Hofvijver 43	23	Nee	47	55	47	Nee	-8	47	0
Cluster 2	01957	Hofvijver 45	26	Nee	48	55	48	Nee	-7	47	0
Cluster 2	01957	Hofvijver 47	26	Nee	48	55	48	Nee	-7	47	0
Cluster 2	01957	Hofvijver 49	26	Nee	48	55	48	Nee	-7	47	0
Cluster 2	01957	Hofvijver 51	29	Nee	49	55	50	Nee	-5	49	0
Cluster 2	01957	Hofvijver 53	29	Nee	49	55	50	Nee	-5	49	0
Cluster 2	01957	Hofvijver 55	29	Nee	49	55	50	Nee	-5	49	0
Cluster 2	01957	Hofvijver 57	32	Nee	51	55	51	Nee	-4	51	0
Cluster 2	01957	Hofvijver 59	32	Nee	51	55	51	Nee	-4	51	0
Cluster 2	01957	Hofvijver 61	32	Nee	51	55	51	Nee	-4	51	0
Cluster 2	01957	Hofvijver 63	35	Nee	52	55	53	Nee	-2	52	0
Cluster 2	01957	Hofvijver 65	35	Nee	52	55	53	Nee	-2	52	0
Cluster 2	01957	Hofvijver 67	35	Nee	52	55	53	Nee	-2	52	0
Cluster 2	01959	Hofvijver 69	38	Nee	53	55	54	Nee	-1	53	0
Cluster 2	01959	Hofvijver 71	38	Nee	53	55	54	Nee	-1	53	0
Cluster 2	01959	Hofvijver 73	38	Nee	53	55	54	Nee	-1	53	0
Cluster 2	01959	Hofvijver 75	38	Nee	53	55	54	Nee	-1	53	0

OTB PHS Meteren-Boxtel

D01021.000175

Berekeningsresultaten op maatgevende posities woningen

Bijlage D

Cluster	Naam	Omschrijving	Hoogte	BSV	Lden,GPP	Streef-waarde	Lden,plan	NoMo	Vershil	Lden,SAK	Reductie-punten
Cluster 2	01959	Hofvijver 77	41	Nee	53	55	54	Nee	-1	54	0
Cluster 2	01959	Hofvijver 79	41	Nee	53	55	54	Nee	-1	54	0
Cluster 2	01959	Hofvijver 81	41	Nee	53	55	54	Nee	-1	54	0
Cluster 2	01959	Hofvijver 83	41	Nee	53	55	54	Nee	-1	54	0
Cluster 2	01959	Hofvijver 85	44	Nee	54	55	54	Nee	-1	54	0
Cluster 2	01959	Hofvijver 87	44	Nee	54	55	54	Nee	-1	54	0
Cluster 2	01959	Hofvijver 89	44	Nee	54	55	54	Nee	-1	54	0
Cluster 2	01959	Hofvijver 91	44	Nee	54	55	54	Nee	-1	54	0
Cluster 2	01959	Hofvijver 93	47	Nee	54	55	55	Nee	0	54	0
Cluster 2	01959	Hofvijver 95	47	Nee	54	55	55	Nee	0	54	0
Cluster 2	01959	Hofvijver 97	47	Nee	54	55	55	Nee	0	54	0
Cluster 2	01959	Hofvijver 99	47	Nee	54	55	55	Nee	0	54	0
Cluster 2	01959	Hofvijver 101	50	Nee	54	55	55	Nee	0	54	0
Cluster 2	01959	Hofvijver 103	50	Nee	54	55	55	Nee	0	54	0
Cluster 2	01959	Hofvijver 105	50	Nee	54	55	55	Nee	0	54	0
Cluster 2	01959	Hofvijver 107	50	Nee	54	55	55	Nee	0	54	0
Cluster 2	01959	Hofvijver 109	53	Nee	54	55	55	Nee	0	55	0
Cluster 2	01959	Hofvijver 111	53	Nee	54	55	55	Nee	0	55	0
Cluster 2	01959	Hofvijver 113	53	Nee	54	55	55	Nee	0	55	0
Cluster 2	01959	Hofvijver 115	53	Nee	54	55	55	Nee	0	55	0
Cluster 2	01962	Hofvijver 117	56	Nee	54	55	55	Nee	0	54	0
Cluster 2	01962	Hofvijver 119	56	Nee	54	55	55	Nee	0	54	0
Cluster 2	01962	Hofvijver 121	56	Nee	54	55	55	Nee	0	54	0
Cluster 2	01962	Hofvijver 123	56	Nee	54	55	55	Nee	0	54	0
Cluster 2	01962	Hofvijver 125	59	Nee	54	55	55	Nee	0	55	0
Cluster 2	01962	Hofvijver 127	59	Nee	54	55	55	Nee	0	55	0
Cluster 2	01962	Hofvijver 129	59	Nee	54	55	55	Nee	0	55	0
Cluster 2	01962	Hofvijver 131	59	Nee	54	55	55	Nee	0	55	0

OTB PHS Meteren-Boxtel

D01021.000175

Berekeningsresultaten op maatgevende posities woningen

Bijlage D

Cluster	Naam	Omschrijving	Hoogte	BSV	Lden,GPP	Streef-waarde	Lden,plan	NoMo	Vershil	Lden,SAK	Reductie-punten
Cluster 2	01962	Hofvijver 133	62	Nee	55	55	55	Nee	0	55	0
Cluster 2	01962	Hofvijver 135	62	Nee	55	55	55	Nee	0	55	0
Cluster 2	01962	Hofvijver 137	62	Nee	55	55	55	Nee	0	55	0
Cluster 2	01962	Hofvijver 139	62	Nee	55	55	55	Nee	0	55	0
Cluster 2	01962	Hofvijver 141	65	Nee	55	55	56	Nee	1	55	0
Cluster 2	01962	Hofvijver 143	65	Nee	55	55	56	Nee	1	55	0
Cluster 2	01962	Hofvijver 145	65	Nee	55	55	56	Nee	1	55	0
Cluster 2	01962	Hofvijver 147	65	Nee	55	55	56	Nee	1	55	0
Cluster 2	01962	Hofvijver 149	68	Nee	56	56	56	Nee	0	56	1000
Cluster 2	01962	Hofvijver 151	68	Nee	56	56	56	Nee	0	56	1000
Cluster 2	01962	Hofvijver 153	68	Nee	56	56	56	Nee	0	56	1000
Cluster 2	01962	Hofvijver 155	68	Nee	56	56	56	Nee	0	56	1000
Cluster 2	01962	Hofvijver 157	71	Nee	56	56	57	Nee	1	56	1000
Cluster 2	01962	Hofvijver 159	71	Nee	56	56	57	Nee	1	56	1000
Cluster 2	01962	Hofvijver 161	71	Nee	56	56	57	Nee	1	56	1000
Cluster 2	01962	Hofvijver 163	71	Nee	56	56	57	Nee	1	56	1000
Cluster 2	01965	Hofvijver 165	74	Nee	57	57	57	Nee	0	57	1300
Cluster 2	01965	Hofvijver 167	74	Nee	57	57	57	Nee	0	57	1300
Cluster 2	01965	Hofvijver 169	74	Nee	57	57	57	Nee	0	57	1300
Cluster 2	01965	Hofvijver 171	74	Nee	57	57	57	Nee	0	57	1300
Cluster 2	01965	Hofvijver 173	77	Nee	57	57	57	Nee	0	57	1300
Cluster 2	01965	Hofvijver 175	77	Nee	57	57	57	Nee	0	57	1300
Cluster 2	01965	Hofvijver 177	77	Nee	57	57	57	Nee	0	57	1300
Cluster 2	01965	Hofvijver 179	77	Nee	57	57	57	Nee	0	57	1300
Cluster 2	01965	Hofvijver 181	80	Nee	57	57	57	Nee	0	57	1300
Cluster 2	01965	Hofvijver 183	80	Nee	57	57	57	Nee	0	57	1300
Cluster 2	01965	Hofvijver 185	80	Nee	57	57	57	Nee	0	57	1300
Cluster 2	01965	Hofvijver 187	80	Nee	57	57	57	Nee	0	57	1300

OTB PHS Meteren-Boxtel

D01021.000175

Berekeningsresultaten op maatgevende posities woningen

Bijlage D

Cluster	Naam	Omschrijving	Hoogte	BSV	Lden,GPP	Streef-waarde	Lden,plan	NoMo	Vershil	Lden,SAK	Reductie-punten
Cluster 2	02010	Jonkerstraat 5	14	Nee	45	55	44	Nee	-11	44	0
Cluster 2	02010	Jonkerstraat 7	14	Nee	45	55	44	Nee	-11	44	0
Cluster 2	02010	Jonkerstraat 9	14	Nee	45	55	44	Nee	-11	44	0
Cluster 2	02010	Jonkerstraat 11	14	Nee	45	55	44	Nee	-11	44	0
Cluster 2	02010	Jonkerstraat 13	14	Nee	45	55	44	Nee	-11	44	0
Cluster 2	02010	Jonkerstraat 15	14	Nee	45	55	44	Nee	-11	44	0
Cluster 2	02010	Jonkerstraat 17	14	Nee	45	55	44	Nee	-11	44	0
Cluster 2	02010	Jonkerstraat 19	14	Nee	45	55	44	Nee	-11	44	0
Cluster 2	02010	Jonkerstraat 21	14	Nee	45	55	44	Nee	-11	44	0
Cluster 2	02010	Jonkerstraat 23	14	Nee	45	55	44	Nee	-11	44	0
Cluster 2	02010	Jonkerstraat 25	14	Nee	45	55	44	Nee	-11	44	0
Cluster 2	02010	Jonkerstraat 27	14	Nee	45	55	44	Nee	-11	44	0
Cluster 2	02010	Jonkerstraat 29	14	Nee	45	55	44	Nee	-11	44	0
Cluster 2	02010	Jonkerstraat 31	14	Nee	45	55	44	Nee	-11	44	0
Cluster 2	02010	Jonkerstraat 33	14	Nee	45	55	44	Nee	-11	44	0
Cluster 2	02010	Jonkerstraat 35	14	Nee	45	55	44	Nee	-11	44	0
Cluster 2	02010	Jonkerstraat 37	14	Nee	45	55	44	Nee	-11	44	0
Cluster 2	02010	Jonkerstraat 39	14	Nee	45	55	44	Nee	-11	44	0
Cluster 2	02010	Jonkerstraat 41	14	Nee	45	55	44	Nee	-11	44	0
Cluster 2	02010	Jonkerstraat 43	14	Nee	45	55	44	Nee	-11	44	0
Cluster 2	02010	Jonkerstraat 45	14	Nee	45	55	44	Nee	-11	44	0
Cluster 2	02010	Jonkerstraat 47	14	Nee	45	55	44	Nee	-11	44	0
Cluster 2	02010	Jonkerstraat 49	14	Nee	45	55	44	Nee	-11	44	0
Cluster 2	04179	Kanseliersplein 1	1,5	Nee	51	55	55	Nee	0	54	0
Cluster 2	04179	Kanseliersplein 2	5	Nee	55	55	59	Nee	4	58	1600
Cluster 2	04179	Kanseliersplein 3	8	Nee	56	56	59	Nee	3	59	1900
Cluster 2	04179	Kanseliersplein 4	11	Nee	57	57	60	Nee	3	59	1900
Cluster 2	04180	Kanseliersplein 5	1,5	Nee	52	55	56	Nee	1	55	0

OTB PHS Meteren-Boxtel

D01021.000175

Berekeningsresultaten op maatgevende posities woningen

Bijlage D

Cluster	Naam	Omschrijving	Hoogte	BSV	Lden,GPP	Streef-waarde	Lden,plan	NoMo	Vershil	Lden,SAK	Reductie-punten
Cluster 2	04180	Kanseliersplein 6	5	Nee	55	55	59	Nee	4	58	1600
Cluster 2	04180	Kanseliersplein 7	8	Nee	56	56	59	Nee	3	58	1600
Cluster 2	04180	Kanseliersplein 8	11	Nee	56	56	60	Nee	4	59	1900
Cluster 2	04180	Kanseliersplein 9	14	Nee	57	57	60	Nee	3	60	2100
Cluster 2	04180	Kanseliersplein 10	17	Nee	58	58	61	Nee	3	60	2100
Cluster 2	04181	Kanseliersplein 11	1,5	Nee	51	55	55	Nee	0	54	0
Cluster 2	04181	Kanseliersplein 12	5	Nee	54	55	57	Nee	2	57	1300
Cluster 2	04181	Kanseliersplein 13	8	Nee	55	55	58	Nee	3	57	1300
Cluster 2	04181	Kanseliersplein 14	11	Nee	55	55	59	Nee	4	58	1600
Cluster 2	04181	Kanseliersplein 15	14	Nee	56	56	59	Nee	3	58	1600
Cluster 2	04181	Kanseliersplein 16	17	Nee	56	56	60	Nee	4	59	1900
Cluster 2	04182	Kanseliersplein 17	1,5	Nee	48	55	51	Nee	-4	51	0
Cluster 2	04182	Kanseliersplein 18	5	Nee	50	55	53	Nee	-2	53	0
Cluster 2	04182	Kanseliersplein 19	11	Nee	52	55	55	Nee	0	54	0
Cluster 2	04182	Kanseliersplein 20	14	Nee	52	55	55	Nee	0	54	0
Cluster 2	04182	Kanseliersplein 21	17	Nee	53	55	56	Nee	1	55	0
Cluster 2	04183	Kanseliersplein 22	20	Nee	53	55	56	Nee	1	55	0
Cluster 2	04184	Kanseliersplein 23	5	Nee	41	55	44	Nee	-11	43	0
Cluster 2	04184	Kanseliersplein 24	8	Nee	42	55	45	Nee	-10	44	0
Cluster 2	04184	Kanseliersplein 25	11	Nee	43	55	45	Nee	-10	45	0
Cluster 2	04184	Kanseliersplein 26	14	Nee	44	55	46	Nee	-9	46	0
Cluster 2	04185	Kanseliersplein 27	5	Nee	45	55	48	Nee	-7	47	0
Cluster 2	04185	Kanseliersplein 28	8	Nee	46	55	48	Nee	-7	48	0
Cluster 2	04185	Kanseliersplein 29	11	Nee	46	55	49	Nee	-6	49	0
Cluster 2	04185	Kanseliersplein 30	14	Nee	47	55	50	Nee	-5	49	0
Cluster 2	04185	Kanseliersplein 31	17	Nee	48	55	50	Nee	-5	50	0
Cluster 2	04185	Kanseliersplein 32	20	Nee	47	55	50	Nee	-5	49	0
Cluster 2	04186	Kanseliersplein 33	23	Nee	48	55	49	Nee	-6	49	0

OTB PHS Meteren-Boxtel

D01021.000175

Berekeningsresultaten op maatgevende posities woningen

Bijlage D

Cluster	Naam	Omschrijving	Hoogte	BSV	Lden,GPP	Streef-waarde	Lden,plan	NoMo	Vershil	Lden,SAK	Reductie-punten
Cluster 2	04187	Kanseliersplein 34	14	Nee	50	55	51	Nee	-4	51	0
Cluster 2	04187	Kanseliersplein 35	5	Nee	48	55	49	Nee	-6	49	0
Cluster 2	04187	Kanseliersplein 36	8	Nee	49	55	50	Nee	-5	49	0
Cluster 2	04187	Kanseliersplein 37	11	Nee	49	55	50	Nee	-5	50	0
Cluster 2	04188	Kanseliersplein 38	5	Nee	48	55	48	Nee	-7	48	0
Cluster 2	04188	Kanseliersplein 39	8	Nee	48	55	49	Nee	-6	48	0
Cluster 2	04188	Kanseliersplein 40	11	Nee	49	55	49	Nee	-6	49	0
Cluster 2	04188	Kanseliersplein 41	14	Nee	49	55	50	Nee	-5	49	0
Cluster 2	04188	Kanseliersplein 42	17	Nee	50	55	50	Nee	-5	50	0
Cluster 2	04188	Kanseliersplein 43	20	Nee	50	55	50	Nee	-5	50	0
Cluster 2	04189	Kanseliersplein 44	23	Nee	50	55	51	Nee	-4	50	0
Cluster 2	04189	Kanseliersplein 45	26	Nee	51	55	51	Nee	-4	51	0
Cluster 2	04190	Kanseliersplein 46	1,5	Nee	44	55	48	Nee	-7	47	0
Cluster 2	04190	Kanseliersplein 47	5	Nee	46	55	49	Nee	-6	49	0
Cluster 2	04190	Kanseliersplein 48	8	Nee	46	55	50	Nee	-5	49	0
Cluster 2	04190	Kanseliersplein 49	11	Nee	47	55	50	Nee	-5	50	0
Cluster 2	04191	Kanseliersplein 50	1,5	Nee	32	55	33	Nee	-22	32	0
Cluster 2	04191	Kanseliersplein 51	5	Nee	34	55	35	Nee	-20	34	0
Cluster 2	04191	Kanseliersplein 52	8	Nee	35	55	35	Nee	-20	35	0
Cluster 2	04191	Kanseliersplein 53	11	Nee	36	55	36	Nee	-19	36	0
Cluster 2	04191	Kanseliersplein 54	14	Nee	39	55	39	Nee	-16	38	0
Cluster 2	04192	Kanseliersplein 55	1,5	Nee	32	55	33	Nee	-22	33	0
Cluster 2	04192	Kanseliersplein 56	5	Nee	34	55	35	Nee	-20	34	0
Cluster 2	04192	Kanseliersplein 57	8	Nee	34	55	36	Nee	-19	35	0
Cluster 2	04192	Kanseliersplein 58	11	Nee	36	55	37	Nee	-18	36	0
Cluster 2	04192	Kanseliersplein 59	14	Nee	37	55	38	Nee	-17	37	0
Cluster 2	04192	Kanseliersplein 60	17	Nee	41	55	44	Nee	-11	43	0
Cluster 2	04193	Kanseliersplein 61	1,5	Nee	32	55	34	Nee	-21	33	0

OTB PHS Meteren-Boxtel

D01021.000175

Berekeningsresultaten op maatgevende posities woningen

Bijlage D

Cluster	Naam	Omschrijving	Hoogte	BSV	Lden,GPP	Streef-waarde	Lden,plan	NoMo	Vershil	Lden,SAK	Reductie-punten
Cluster 2	04193	Kanseliersplein 62	5	Nee	34	55	35	Nee	-20	34	0
Cluster 2	04193	Kanseliersplein 63	8	Nee	35	55	36	Nee	-19	35	0
Cluster 2	04193	Kanseliersplein 64	11	Nee	37	55	37	Nee	-18	36	0
Cluster 2	04193	Kanseliersplein 65	14	Nee	38	55	39	Nee	-16	38	0
Cluster 2	04193	Kanseliersplein 66	17	Nee	42	55	45	Nee	-10	44	0
Cluster 2	04194	Kanseliersplein 67	20	Nee	43	55	45	Nee	-10	44	0
Cluster 2	04133	Magistratenlaan 16	20	Nee	60	60	58	Nee	-2	58	1600
Cluster 2	04133	Magistratenlaan 24	20	Nee	60	60	58	Nee	-2	58	1600
Cluster 2	04133	Magistratenlaan 26	20	Nee	60	60	58	Nee	-2	58	1600
Cluster 2	04133	Magistratenlaan 34	20	Nee	60	60	58	Nee	-2	58	1600
Cluster 2	04133	Magistratenlaan 44	20	Nee	60	60	58	Nee	-2	58	1600
Cluster 2	04133	Magistratenlaan 46	20	Nee	60	60	58	Nee	-2	58	1600
Cluster 2	02015	Onderwijsboulevard 502	5	Nee	42	55	42	Nee	-13	41	0
Cluster 2	02015	Onderwijsboulevard 504	5	Nee	42	55	42	Nee	-13	41	0
Cluster 2	02015	Onderwijsboulevard 506	5	Nee	42	55	42	Nee	-13	41	0
Cluster 2	02015	Onderwijsboulevard 508	5	Nee	42	55	42	Nee	-13	41	0
Cluster 2	02015	Onderwijsboulevard 510	5	Nee	42	55	42	Nee	-13	41	0
Cluster 2	02015	Onderwijsboulevard 512	5	Nee	42	55	42	Nee	-13	41	0
Cluster 2	02015	Onderwijsboulevard 514	5	Nee	42	55	42	Nee	-13	41	0
Cluster 2	02015	Onderwijsboulevard 516	5	Nee	42	55	42	Nee	-13	41	0
Cluster 2	02015	Onderwijsboulevard 518	5	Nee	42	55	42	Nee	-13	41	0
Cluster 2	02015	Onderwijsboulevard 520	5	Nee	42	55	42	Nee	-13	41	0
Cluster 2	02015	Onderwijsboulevard 522	5	Nee	42	55	42	Nee	-13	41	0
Cluster 2	02015	Onderwijsboulevard 524	5	Nee	42	55	42	Nee	-13	41	0
Cluster 2	02015	Onderwijsboulevard 526	5	Nee	42	55	42	Nee	-13	41	0
Cluster 2	02015	Onderwijsboulevard 528	5	Nee	42	55	42	Nee	-13	41	0
Cluster 2	02015	Onderwijsboulevard 530	5	Nee	42	55	42	Nee	-13	41	0
Cluster 2	02015	Onderwijsboulevard 532	5	Nee	42	55	42	Nee	-13	41	0

OTB PHS Meteren-Boxtel

D01021.000175

Berekeningsresultaten op maatgevende posities woningen**Bijlage D**

Cluster	Naam	Omschrijving	Hoogte	BSV	Lden,GPP	Streef-waarde	Lden,plan	NoMo	Vershil	Lden,SAK	Reductie-punten
Cluster 2	02015	Onderwijsboulevard 534	5	Nee	42	55	42	Nee	-13	41	0
Cluster 2	02015	Onderwijsboulevard 536	5	Nee	42	55	42	Nee	-13	41	0
Cluster 2	02015	Onderwijsboulevard 538	5	Nee	42	55	42	Nee	-13	41	0
Cluster 2	02015	Onderwijsboulevard 540	5	Nee	42	55	42	Nee	-13	41	0
Cluster 2	02015	Onderwijsboulevard 542	5	Nee	42	55	42	Nee	-13	41	0
Cluster 2	02015	Onderwijsboulevard 544	5	Nee	42	55	42	Nee	-13	41	0
Cluster 2	02015	Onderwijsboulevard 546	5	Nee	42	55	42	Nee	-13	41	0
Cluster 2	02015	Onderwijsboulevard 548	5	Nee	42	55	42	Nee	-13	41	0
Cluster 2	02015	Onderwijsboulevard 550	5	Nee	42	55	42	Nee	-13	41	0
Cluster 2	02015	Onderwijsboulevard 552	5	Nee	42	55	42	Nee	-13	41	0
Cluster 2	02015	Onderwijsboulevard 554	5	Nee	42	55	42	Nee	-13	41	0
Cluster 2	02015	Onderwijsboulevard 556	5	Nee	42	55	42	Nee	-13	41	0
Cluster 2	02015	Onderwijsboulevard 558	5	Nee	42	55	42	Nee	-13	41	0
Cluster 2	02015	Onderwijsboulevard 560	5	Nee	42	55	42	Nee	-13	41	0
Cluster 2	02015	Onderwijsboulevard 562	5	Nee	42	55	42	Nee	-13	41	0
Cluster 2	02015	Onderwijsboulevard 564	5	Nee	42	55	42	Nee	-13	41	0
Cluster 2	02015	Onderwijsboulevard 566	5	Nee	42	55	42	Nee	-13	41	0
Cluster 2	02015	Onderwijsboulevard 568	5	Nee	42	55	42	Nee	-13	41	0
Cluster 2	02015	Onderwijsboulevard 578	5	Nee	42	55	42	Nee	-13	41	0
Cluster 2	02015	Onderwijsboulevard 580	5	Nee	42	55	42	Nee	-13	41	0
Cluster 2	02015	Onderwijsboulevard 582	5	Nee	42	55	42	Nee	-13	41	0
Cluster 2	02015	Onderwijsboulevard 584	5	Nee	42	55	42	Nee	-13	41	0
Cluster 2	02015	Onderwijsboulevard 586	5	Nee	42	55	42	Nee	-13	41	0
Cluster 2	02015	Onderwijsboulevard 588	5	Nee	42	55	42	Nee	-13	41	0
Cluster 2	02015	Onderwijsboulevard 590	5	Nee	42	55	42	Nee	-13	41	0
Cluster 2	02015	Onderwijsboulevard 592	5	Nee	42	55	42	Nee	-13	41	0
Cluster 2	02015	Onderwijsboulevard 594	5	Nee	42	55	42	Nee	-13	41	0
Cluster 2	02015	Onderwijsboulevard 596	5	Nee	42	55	42	Nee	-13	41	0

OTB PHS Meteren-Boxtel

D01021.000175

Berekeningsresultaten op maatgevende posities woningen

Bijlage D

Cluster	Naam	Omschrijving	Hoogte	BSV	Lden,GPP	Streef-waarde	Lden,plan	NoMo	Vershil	Lden,SAK	Reductie-punten
Cluster 2	02015	Onderwijsboulevard 598	5	Nee	42	55	42	Nee	-13	41	0
Cluster 2	02015	Onderwijsboulevard 600	5	Nee	42	55	42	Nee	-13	41	0
Cluster 2	02015	Onderwijsboulevard 602	5	Nee	42	55	42	Nee	-13	41	0
Cluster 2	02015	Onderwijsboulevard 604	5	Nee	42	55	42	Nee	-13	41	0
Cluster 2	02015	Onderwijsboulevard 606	5	Nee	42	55	42	Nee	-13	41	0
Cluster 2	02015	Onderwijsboulevard 608	5	Nee	42	55	42	Nee	-13	41	0
Cluster 2	02015	Onderwijsboulevard 610	5	Nee	42	55	42	Nee	-13	41	0
Cluster 2	02015	Onderwijsboulevard 612	5	Nee	42	55	42	Nee	-13	41	0
Cluster 2	02015	Onderwijsboulevard 614	5	Nee	42	55	42	Nee	-13	41	0
Cluster 2	02015	Onderwijsboulevard 616	5	Nee	42	55	42	Nee	-13	41	0
Cluster 2	02015	Onderwijsboulevard 618	5	Nee	42	55	42	Nee	-13	41	0
Cluster 2	02015	Onderwijsboulevard 620	5	Nee	42	55	42	Nee	-13	41	0
Cluster 2	02015	Onderwijsboulevard 622	5	Nee	42	55	42	Nee	-13	41	0
Cluster 2	02015	Onderwijsboulevard 624	5	Nee	42	55	42	Nee	-13	41	0
Cluster 2	02015	Onderwijsboulevard 626	5	Nee	42	55	42	Nee	-13	41	0
Cluster 2	02015	Onderwijsboulevard 628	5	Nee	42	55	42	Nee	-13	41	0
Cluster 2	02015	Onderwijsboulevard 630	5	Nee	42	55	42	Nee	-13	41	0
Cluster 2	02015	Onderwijsboulevard 632	5	Nee	42	55	42	Nee	-13	41	0
Cluster 2	02015	Onderwijsboulevard 634	5	Nee	42	55	42	Nee	-13	41	0
Cluster 2	02015	Onderwijsboulevard 636	5	Nee	42	55	42	Nee	-13	41	0
Cluster 2	02015	Onderwijsboulevard 638	5	Nee	42	55	42	Nee	-13	41	0
Cluster 2	02015	Onderwijsboulevard 640	5	Nee	42	55	42	Nee	-13	41	0
Cluster 2	02015	Onderwijsboulevard 642	5	Nee	42	55	42	Nee	-13	41	0
Cluster 2	02015	Onderwijsboulevard 644	5	Nee	42	55	42	Nee	-13	41	0
Cluster 2	04150	Spiegel tuin 2	5	Nee	47	55	45	Nee	-10	45	0
Cluster 2	04133	Spiegel tuin 3	20	Nee	60	60	58	Nee	-2	58	1600
Cluster 2	04150	Spiegel tuin 4	5	Nee	47	55	45	Nee	-10	45	0
Cluster 2	04133	Spiegel tuin 5	20	Nee	60	60	58	Nee	-2	58	1600

OTB PHS Meteren-Boxtel

D01021.000175

Berekeningsresultaten op maatgevende posities woningen

Bijlage D

Cluster	Naam	Omschrijving	Hoogte	BSV	Lden,GPP	Streef-waarde	Lden,plan	NoMo	Vershil	Lden,SAK	Reductie-punten
Cluster 2	04150	Spiegeltn 6	5	Nee	47	55	45	Nee	-10	45	0
Cluster 2	04133	Spiegeltn 7	20	Nee	60	60	58	Nee	-2	58	1600
Cluster 2	04150	Spiegeltn 8	5	Nee	47	55	45	Nee	-10	45	0
Cluster 2	04133	Spiegeltn 9	20	Nee	60	60	58	Nee	-2	58	1600
Cluster 2	04152	Spiegeltn 10	5	Nee	38	55	37	Nee	-18	37	0
Cluster 2	04133	Spiegeltn 11	20	Nee	60	60	58	Nee	-2	58	1600
Cluster 2	04152	Spiegeltn 12	5	Nee	38	55	37	Nee	-18	37	0
Cluster 2	04133	Spiegeltn 13	20	Nee	60	60	58	Nee	-2	58	1600
Cluster 2	04152	Spiegeltn 14	5	Nee	38	55	37	Nee	-18	37	0
Cluster 2	04133	Spiegeltn 15	20	Nee	60	60	58	Nee	-2	58	1600
Cluster 2	04152	Spiegeltn 16	5	Nee	38	55	37	Nee	-18	37	0
Cluster 2	04133	Spiegeltn 17	20	Nee	60	60	58	Nee	-2	58	1600
Cluster 2	04152	Spiegeltn 18	5	Nee	38	55	37	Nee	-18	37	0
Cluster 2	04133	Spiegeltn 19	20	Nee	60	60	58	Nee	-2	58	1600
Cluster 2	04150	Spiegeltn 20	8	Nee	48	55	46	Nee	-9	46	0
Cluster 2	04133	Spiegeltn 21	20	Nee	60	60	58	Nee	-2	58	1600
Cluster 2	04150	Spiegeltn 22	8	Nee	48	55	46	Nee	-9	46	0
Cluster 2	04133	Spiegeltn 23	20	Nee	60	60	58	Nee	-2	58	1600
Cluster 2	04150	Spiegeltn 24	8	Nee	48	55	46	Nee	-9	46	0
Cluster 2	04133	Spiegeltn 25	20	Nee	60	60	58	Nee	-2	58	1600
Cluster 2	04150	Spiegeltn 26	8	Nee	48	55	46	Nee	-9	46	0
Cluster 2	04133	Spiegeltn 27	20	Nee	60	60	58	Nee	-2	58	1600
Cluster 2	04150	Spiegeltn 28	8	Nee	48	55	46	Nee	-9	46	0
Cluster 2	04133	Spiegeltn 29	20	Nee	60	60	58	Nee	-2	58	1600
Cluster 2	04152	Spiegeltn 30	8	Nee	39	55	38	Nee	-17	37	0
Cluster 2	04133	Spiegeltn 31	20	Nee	60	60	58	Nee	-2	58	1600
Cluster 2	04152	Spiegeltn 32	8	Nee	39	55	38	Nee	-17	37	0
Cluster 2	04133	Spiegeltn 33	20	Nee	60	60	58	Nee	-2	58	1600

OTB PHS Meteren-Boxtel

D01021.000175

Berekeningsresultaten op maatgevende posities woningen

Bijlage D

Cluster	Naam	Omschrijving	Hoogte	BSV	Lden,GPP	Streef-waarde	Lden,plan	NoMo	Vershil	Lden,SAK	Reductie-punten
Cluster 2	04152	Spiegeltn 34	8	Nee	39	55	38	Nee	-17	37	0
Cluster 2	04133	Spiegeltn 35	20	Nee	60	60	58	Nee	-2	58	1600
Cluster 2	04152	Spiegeltn 36	8	Nee	39	55	38	Nee	-17	37	0
Cluster 2	04133	Spiegeltn 37	20	Nee	60	60	58	Nee	-2	58	1600
Cluster 2	04152	Spiegeltn 38	8	Nee	39	55	38	Nee	-17	37	0
Cluster 2	04133	Spiegeltn 39	20	Nee	60	60	58	Nee	-2	58	1600
Cluster 2	04150	Spiegeltn 40	11	Nee	49	55	47	Nee	-8	47	0
Cluster 2	04133	Spiegeltn 41	20	Nee	60	60	58	Nee	-2	58	1600
Cluster 2	04150	Spiegeltn 42	11	Nee	49	55	47	Nee	-8	47	0
Cluster 2	04133	Spiegeltn 43	20	Nee	60	60	58	Nee	-2	58	1600
Cluster 2	04150	Spiegeltn 44	11	Nee	49	55	47	Nee	-8	47	0
Cluster 2	04133	Spiegeltn 45	20	Nee	60	60	58	Nee	-2	58	1600
Cluster 2	04150	Spiegeltn 46	11	Nee	49	55	47	Nee	-8	47	0
Cluster 2	04133	Spiegeltn 47	20	Nee	60	60	58	Nee	-2	58	1600
Cluster 2	04150	Spiegeltn 48	11	Nee	49	55	47	Nee	-8	47	0
Cluster 2	04133	Spiegeltn 49	20	Nee	60	60	58	Nee	-2	58	1600
Cluster 2	04152	Spiegeltn 50	11	Nee	40	55	39	Nee	-16	38	0
Cluster 2	04133	Spiegeltn 51	20	Nee	60	60	58	Nee	-2	58	1600
Cluster 2	04152	Spiegeltn 52	11	Nee	40	55	39	Nee	-16	38	0
Cluster 2	04133	Spiegeltn 53	20	Nee	60	60	58	Nee	-2	58	1600
Cluster 2	04152	Spiegeltn 54	11	Nee	40	55	39	Nee	-16	38	0
Cluster 2	04133	Spiegeltn 55	20	Nee	60	60	58	Nee	-2	58	1600
Cluster 2	04152	Spiegeltn 56	11	Nee	40	55	39	Nee	-16	38	0
Cluster 2	04133	Spiegeltn 57	20	Nee	60	60	58	Nee	-2	58	1600
Cluster 2	04152	Spiegeltn 58	11	Nee	40	55	39	Nee	-16	38	0
Cluster 2	04133	Spiegeltn 59	20	Nee	60	60	58	Nee	-2	58	1600
Cluster 2	04150	Spiegeltn 60	14	Nee	49	55	47	Nee	-8	47	0
Cluster 2	04133	Spiegeltn 61	20	Nee	60	60	58	Nee	-2	58	1600

OTB PHS Meteren-Boxtel

D01021.000175

Berekeningsresultaten op maatgevende posities woningen

Bijlage D

Cluster	Naam	Omschrijving	Hoogte	BSV	Lden,GPP	Streef-waarde	Lden,plan	NoMo	Vershil	Lden,SAK	Reductie-punten
Cluster 2	04150	Spiegeltn 62	14	Nee	49	55	47	Nee	-8	47	0
Cluster 2	04133	Spiegeltn 63	20	Nee	60	60	58	Nee	-2	58	1600
Cluster 2	04150	Spiegeltn 64	14	Nee	49	55	47	Nee	-8	47	0
Cluster 2	04133	Spiegeltn 65	20	Nee	60	60	58	Nee	-2	58	1600
Cluster 2	04133	Spiegeltn 67	20	Nee	60	60	58	Nee	-2	58	1600
Cluster 2	04150	Spiegeltn 68	14	Nee	49	55	47	Nee	-8	47	0
Cluster 2	04133	Spiegeltn 69	20	Nee	60	60	58	Nee	-2	58	1600
Cluster 2	04150	Spiegeltn 70	14	Nee	49	55	47	Nee	-8	47	0
Cluster 2	04133	Spiegeltn 71	20	Nee	60	60	58	Nee	-2	58	1600
Cluster 2	04152	Spiegeltn 72	14	Nee	41	55	40	Nee	-15	39	0
Cluster 2	04152	Spiegeltn 74	14	Nee	41	55	40	Nee	-15	39	0
Cluster 2	04152	Spiegeltn 76	14	Nee	41	55	40	Nee	-15	39	0
Cluster 2	04152	Spiegeltn 78	14	Nee	41	55	40	Nee	-15	39	0
Cluster 2	04152	Spiegeltn 80	14	Nee	41	55	40	Nee	-15	39	0
Cluster 2	04150	Spiegeltn 82	17	Nee	49	55	47	Nee	-8	47	0
Cluster 2	04150	Spiegeltn 84	17	Nee	49	55	47	Nee	-8	47	0
Cluster 2	04150	Spiegeltn 86	17	Nee	49	55	47	Nee	-8	47	0
Cluster 2	04150	Spiegeltn 88	17	Nee	49	55	47	Nee	-8	47	0
Cluster 2	04150	Spiegeltn 90	17	Nee	49	55	47	Nee	-8	47	0
Cluster 2	04152	Spiegeltn 92	17	Nee	43	55	41	Nee	-14	41	0
Cluster 2	04152	Spiegeltn 94	17	Nee	43	55	41	Nee	-14	41	0
Cluster 2	04152	Spiegeltn 96	17	Nee	43	55	41	Nee	-14	41	0
Cluster 2	04152	Spiegeltn 98	17	Nee	43	55	41	Nee	-14	41	0
Cluster 2	04152	Spiegeltn 100	17	Nee	43	55	41	Nee	-14	41	0
Cluster 2	04151	Spiegeltn 102	20	Nee	50	55	48	Nee	-7	48	0
Cluster 2	04151	Spiegeltn 104	20	Nee	50	55	48	Nee	-7	48	0
Cluster 2	04151	Spiegeltn 106	20	Nee	50	55	48	Nee	-7	48	0
Cluster 2	04151	Spiegeltn 108	20	Nee	50	55	48	Nee	-7	48	0

OTB PHS Meteren-Boxtel

D01021.000175

Berekeningsresultaten op maatgevende posities woningen

Bijlage D

Cluster	Naam	Omschrijving	Hoogte	BSV	Lden,GPP	Streef-waarde	Lden,plan	NoMo	Vershil	Lden,SAK	Reductie-punten
Cluster 2	04151	Spiegel tuin 110	20	Nee	50	55	48	Nee	-7	48	0
Cluster 2	04153	Spiegel tuin 112	20	Nee	46	55	44	Nee	-11	43	0
Cluster 2	04153	Spiegel tuin 114	20	Nee	46	55	44	Nee	-11	43	0
Cluster 2	04153	Spiegel tuin 116	20	Nee	46	55	44	Nee	-11	43	0
Cluster 2	04153	Spiegel tuin 118	20	Nee	46	55	44	Nee	-11	43	0
Cluster 2	04153	Spiegel tuin 120	20	Nee	46	55	44	Nee	-11	43	0
Cluster 2	04154	Spiegel tuin 122	5	Nee	56	56	54	Nee	-2	54	0
Cluster 2	04154	Spiegel tuin 124	5	Nee	56	56	54	Nee	-2	54	0
Cluster 2	04156	Spiegel tuin 126	5	Nee	54	55	52	Nee	-3	52	0
Cluster 2	04156	Spiegel tuin 128	5	Nee	54	55	52	Nee	-3	52	0
Cluster 2	04154	Spiegel tuin 130	8	Nee	57	57	56	Nee	-1	56	1000
Cluster 2	04154	Spiegel tuin 132	8	Nee	57	57	56	Nee	-1	56	1000
Cluster 2	04154	Spiegel tuin 134	8	Nee	57	57	56	Nee	-1	56	1000
Cluster 2	04156	Spiegel tuin 136	8	Nee	56	56	54	Nee	-2	54	0
Cluster 2	04156	Spiegel tuin 138	8	Nee	56	56	54	Nee	-2	54	0
Cluster 2	04156	Spiegel tuin 140	8	Nee	56	56	54	Nee	-2	54	0
Cluster 2	04154	Spiegel tuin 142	11	Nee	59	59	58	Nee	-1	58	1600
Cluster 2	04154	Spiegel tuin 144	11	Nee	59	59	58	Nee	-1	58	1600
Cluster 2	04154	Spiegel tuin 146	11	Nee	59	59	58	Nee	-1	58	1600
Cluster 2	04156	Spiegel tuin 148	11	Nee	57	57	56	Nee	-1	56	1000
Cluster 2	04156	Spiegel tuin 150	11	Nee	57	57	56	Nee	-1	56	1000
Cluster 2	04156	Spiegel tuin 152	11	Nee	57	57	56	Nee	-1	56	1000
Cluster 2	04154	Spiegel tuin 154	14	Nee	59	59	58	Nee	-1	58	1600
Cluster 2	04154	Spiegel tuin 156	14	Nee	59	59	58	Nee	-1	58	1600
Cluster 2	04154	Spiegel tuin 158	14	Nee	59	59	58	Nee	-1	58	1600
Cluster 2	04156	Spiegel tuin 160	14	Nee	58	58	57	Nee	-1	57	1300
Cluster 2	04156	Spiegel tuin 162	14	Nee	58	58	57	Nee	-1	57	1300
Cluster 2	04156	Spiegel tuin 164	14	Nee	58	58	57	Nee	-1	57	1300

OTB PHS Meteren-Boxtel

D01021.000175

Berekeningsresultaten op maatgevende posities woningen

Bijlage D

Cluster	Naam	Omschrijving	Hoogte	BSV	Lden,GPP	Streef-waarde	Lden,plan	NoMo	Vershil	Lden,SAK	Reductie-punten
Cluster 2	04154	Spiegel tuin 166	17	Nee	60	60	59	Nee	-1	58	1600
Cluster 2	04154	Spiegel tuin 168	17	Nee	60	60	59	Nee	-1	58	1600
Cluster 2	04154	Spiegel tuin 170	17	Nee	60	60	59	Nee	-1	58	1600
Cluster 2	04156	Spiegel tuin 172	17	Nee	58	58	57	Nee	-1	57	1300
Cluster 2	04156	Spiegel tuin 174	17	Nee	58	58	57	Nee	-1	57	1300
Cluster 2	04156	Spiegel tuin 176	17	Nee	58	58	57	Nee	-1	57	1300
Cluster 2	02009	Statenlaan 403	14	Nee	44	55	42	Nee	-13	42	0
Cluster 2	02009	Statenlaan 405	14	Nee	44	55	42	Nee	-13	42	0
Cluster 2	02009	Statenlaan 407	14	Nee	44	55	42	Nee	-13	42	0
Cluster 2	02009	Statenlaan 409	14	Nee	44	55	42	Nee	-13	42	0
Cluster 2	02009	Statenlaan 411	14	Nee	44	55	42	Nee	-13	42	0
Cluster 2	02009	Statenlaan 413	14	Nee	44	55	42	Nee	-13	42	0
Cluster 2	02009	Statenlaan 415	14	Nee	44	55	42	Nee	-13	42	0
Cluster 2	02009	Statenlaan 417	14	Nee	44	55	42	Nee	-13	42	0
Cluster 2	02009	Statenlaan 419	14	Nee	44	55	42	Nee	-13	42	0
Cluster 2	02009	Statenlaan 421	14	Nee	44	55	42	Nee	-13	42	0
Cluster 2	02009	Statenlaan 423	14	Nee	44	55	42	Nee	-13	42	0
Cluster 2	02009	Statenlaan 425	14	Nee	44	55	42	Nee	-13	42	0
Cluster 2	02009	Statenlaan 427	14	Nee	44	55	42	Nee	-13	42	0
Cluster 2	02009	Statenlaan 429	14	Nee	44	55	42	Nee	-13	42	0
Cluster 2	02009	Statenlaan 431	14	Nee	44	55	42	Nee	-13	42	0
Cluster 2	02009	Statenlaan 433	14	Nee	44	55	42	Nee	-13	42	0
Cluster 2	02009	Statenlaan 435	14	Nee	44	55	42	Nee	-13	42	0
Cluster 2	02009	Statenlaan 437	14	Nee	44	55	42	Nee	-13	42	0
Cluster 2	02009	Statenlaan 439	14	Nee	44	55	42	Nee	-13	42	0
Cluster 2	02009	Statenlaan 441	14	Nee	44	55	42	Nee	-13	42	0
Cluster 2	02009	Statenlaan 443	14	Nee	44	55	42	Nee	-13	42	0
Cluster 2	02009	Statenlaan 445	14	Nee	44	55	42	Nee	-13	42	0

OTB PHS Meteren-Boxtel

D01021.000175

Berekeningsresultaten op maatgevende posities woningen

Bijlage D

Cluster	Naam	Omschrijving	Hoogte	BSV	Lden,GPP	Streef-waarde	Lden,plan	NoMo	Vershil	Lden,SAK	Reductie-punten
Cluster 2	02009	Statenlaan 447	14	Nee	44	55	42	Nee	-13	42	0
Cluster 2	02010	Statenlaan 451	14	Nee	45	55	44	Nee	-11	44	0
Cluster 2	02010	Statenlaan 453	14	Nee	45	55	44	Nee	-11	44	0
Cluster 2	02010	Statenlaan 455	14	Nee	45	55	44	Nee	-11	44	0
Cluster 2	02010	Statenlaan 457	14	Nee	45	55	44	Nee	-11	44	0
Cluster 2	02010	Statenlaan 459	14	Nee	45	55	44	Nee	-11	44	0
Cluster 2	02010	Statenlaan 461	14	Nee	45	55	44	Nee	-11	44	0
Cluster 2	02010	Statenlaan 463	14	Nee	45	55	44	Nee	-11	44	0
Cluster 2	02010	Statenlaan 465	14	Nee	45	55	44	Nee	-11	44	0
Cluster 2	02010	Statenlaan 467	14	Nee	45	55	44	Nee	-11	44	0
Cluster 2	02010	Statenlaan 469	14	Nee	45	55	44	Nee	-11	44	0
Cluster 2	02010	Statenlaan 471	14	Nee	45	55	44	Nee	-11	44	0
Cluster 2	02010	Statenlaan 473	14	Nee	45	55	44	Nee	-11	44	0
Cluster 2	02010	Statenlaan 475	14	Nee	45	55	44	Nee	-11	44	0
Cluster 2	02010	Statenlaan 477	14	Nee	45	55	44	Nee	-11	44	0
Cluster 2	02010	Statenlaan 479	14	Nee	45	55	44	Nee	-11	44	0
Cluster 2	02010	Statenlaan 481	14	Nee	45	55	44	Nee	-11	44	0
Cluster 2	02010	Statenlaan 483	14	Nee	45	55	44	Nee	-11	44	0
Cluster 2	02010	Statenlaan 485	14	Nee	45	55	44	Nee	-11	44	0
Cluster 2	02010	Statenlaan 487	14	Nee	45	55	44	Nee	-11	44	0
Cluster 2	02010	Statenlaan 489	14	Nee	45	55	44	Nee	-11	44	0
Cluster 2	02010	Statenlaan 491	14	Nee	45	55	44	Nee	-11	44	0
Cluster 2	02010	Statenlaan 493	14	Nee	45	55	44	Nee	-11	44	0
Cluster 2	02010	Statenlaan 495	14	Nee	45	55	44	Nee	-11	44	0
Cluster 2	02010	Statenlaan 497	14	Nee	45	55	44	Nee	-11	44	0
Cluster 2	02010	Statenlaan 499	14	Nee	45	55	44	Nee	-11	44	0
Cluster 2	02010	Statenlaan 501	14	Nee	45	55	44	Nee	-11	44	0
Cluster 2	02010	Statenlaan 503	14	Nee	45	55	44	Nee	-11	44	0

OTB PHS Meteren-Boxtel

D01021.000175

Berekeningsresultaten op maatgevende posities woningen

Bijlage D

Cluster	Naam	Omschrijving	Hoogte	BSV	Lden,GPP	Streef-waarde	Lden,plan	NoMo	Vershil	Lden,SAK	Reductie-punten
Cluster 2	02010	Statenlaan 505	14	Nee	45	55	44	Nee	-11	44	0
Cluster 2	02010	Statenlaan 507	14	Nee	45	55	44	Nee	-11	44	0
Cluster 2	02010	Statenlaan 509	14	Nee	45	55	44	Nee	-11	44	0
Cluster 2	02010	Statenlaan 511	14	Nee	45	55	44	Nee	-11	44	0
Cluster 2	02010	Statenlaan 513	14	Nee	45	55	44	Nee	-11	44	0
Cluster 2	02010	Statenlaan 515	14	Nee	45	55	44	Nee	-11	44	0
Cluster 2	02010	Statenlaan 517	14	Nee	45	55	44	Nee	-11	44	0
Cluster 2	02010	Statenlaan 519	14	Nee	45	55	44	Nee	-11	44	0
Cluster 2	02010	Statenlaan 521	14	Nee	45	55	44	Nee	-11	44	0
Cluster 2	02010	Statenlaan 523	14	Nee	45	55	44	Nee	-11	44	0
Cluster 2	02010	Statenlaan 525	14	Nee	45	55	44	Nee	-11	44	0
Cluster 2	02010	Statenlaan 527	14	Nee	45	55	44	Nee	-11	44	0
Cluster 2	02010	Statenlaan 529	14	Nee	45	55	44	Nee	-11	44	0
Cluster 2	02010	Statenlaan 531	14	Nee	45	55	44	Nee	-11	44	0
Cluster 2	02010	Statenlaan 533	14	Nee	45	55	44	Nee	-11	44	0
Cluster 2	02010	Statenlaan 535	14	Nee	45	55	44	Nee	-11	44	0
Cluster 2	02010	Statenlaan 537	14	Nee	45	55	44	Nee	-11	44	0
Cluster 2	02010	Statenlaan 539	14	Nee	45	55	44	Nee	-11	44	0
Cluster 2	02010	Statenlaan 541	14	Nee	45	55	44	Nee	-11	44	0
Cluster 2	02010	Statenlaan 543	14	Nee	45	55	44	Nee	-11	44	0
Cluster 2	02010	Statenlaan 545	14	Nee	45	55	44	Nee	-11	44	0
Cluster 2	02010	Statenlaan 547	14	Nee	45	55	44	Nee	-11	44	0
Cluster 2	02010	Statenlaan 549	14	Nee	45	55	44	Nee	-11	44	0
Cluster 2	02010	Statenlaan 551	14	Nee	45	55	44	Nee	-11	44	0
Cluster 2	02010	Statenlaan 553	14	Nee	45	55	44	Nee	-11	44	0
Cluster 2	02010	Statenlaan 555	14	Nee	45	55	44	Nee	-11	44	0
Cluster 2	02010	Statenlaan 557	14	Nee	45	55	44	Nee	-11	44	0
Cluster 2	02010	Statenlaan 559	14	Nee	45	55	44	Nee	-11	44	0

OTB PHS Meteren-Boxtel

D01021.000175

Berekeningsresultaten op maatgevende posities woningen

Bijlage D

Cluster	Naam	Omschrijving	Hoogte	BSV	Lden,GPP	Streef-waarde	Lden,plan	NoMo	Vershil	Lden,SAK	Reductie-punten
Cluster 2	02010	Statenlaan 561	14	Nee	45	55	44	Nee	-11	44	0
Cluster 2	02010	Statenlaan 563	14	Nee	45	55	44	Nee	-11	44	0
Cluster 2	02010	Statenlaan 565	14	Nee	45	55	44	Nee	-11	44	0
Cluster 2	02010	Statenlaan 567	14	Nee	45	55	44	Nee	-11	44	0
Cluster 2	02010	Statenlaan 569	14	Nee	45	55	44	Nee	-11	44	0
Cluster 2	02010	Statenlaan 571	14	Nee	45	55	44	Nee	-11	44	0
Cluster 2	02010	Statenlaan 573	14	Nee	45	55	44	Nee	-11	44	0
Cluster 2	02010	Statenlaan 575	14	Nee	45	55	44	Nee	-11	44	0
Cluster 2	02010	Statenlaan 577	14	Nee	45	55	44	Nee	-11	44	0
Cluster 2	02010	Statenlaan 579	14	Nee	45	55	44	Nee	-11	44	0
Cluster 2	02010	Statenlaan 581	14	Nee	45	55	44	Nee	-11	44	0
Cluster 2	02010	Statenlaan 583	14	Nee	45	55	44	Nee	-11	44	0
Cluster 2	02010	Statenlaan 585	14	Nee	45	55	44	Nee	-11	44	0
Cluster 2	02010	Statenlaan 587	14	Nee	45	55	44	Nee	-11	44	0
Cluster 2	02010	Statenlaan 589	14	Nee	45	55	44	Nee	-11	44	0
Cluster 2	02010	Statenlaan 591	14	Nee	45	55	44	Nee	-11	44	0
Cluster 2	02010	Statenlaan 593	14	Nee	45	55	44	Nee	-11	44	0
Cluster 2	02010	Statenlaan 595	14	Nee	45	55	44	Nee	-11	44	0
Cluster 2	02010	Statenlaan 597	14	Nee	45	55	44	Nee	-11	44	0
Cluster 2	02010	Statenlaan 599	14	Nee	45	55	44	Nee	-11	44	0
Cluster 2	04195	Vijverlaan 3	14	Nee	45	55	48	Nee	-7	48	0
Cluster 2	04157	Vijverlaan-Studentenhotel 1	5	Nee	61	61	63	Nee	2	63	3000
Cluster 2	04157	Vijverlaan-Studentenhotel 2	5	Nee	61	61	63	Nee	2	63	3000
Cluster 2	04157	Vijverlaan-Studentenhotel 3	5	Nee	61	61	63	Nee	2	63	3000
Cluster 2	04157	Vijverlaan-Studentenhotel 4	5	Nee	61	61	63	Nee	2	63	3000
Cluster 2	04157	Vijverlaan-Studentenhotel 5	5	Nee	61	61	63	Nee	2	63	3000
Cluster 2	04157	Vijverlaan-Studentenhotel 6	5	Nee	61	61	63	Nee	2	63	3000
Cluster 2	04157	Vijverlaan-Studentenhotel 7	5	Nee	61	61	63	Nee	2	63	3000

OTB PHS Meteren-Boxtel

D01021.000175

Berekeningsresultaten op maatgevende posities woningen

Bijlage D

Cluster	Naam	Omschrijving	Hoogte	BSV	Lden,GPP	Streef-waarde	Lden,plan	NoMo	Vershil	Lden,SAK	Reductie-punten
Cluster 2	04157	Vijverlaan-Studentenhotel 8	5	Nee	61	61	63	Nee	2	63	3000
Cluster 2	04157	Vijverlaan-Studentenhotel 9	5	Nee	61	61	63	Nee	2	63	3000
Cluster 2	04157	Vijverlaan-Studentenhotel 10	5	Nee	61	61	63	Nee	2	63	3000
Cluster 2	04157	Vijverlaan-Studentenhotel 11	5	Nee	61	61	63	Nee	2	63	3000
Cluster 2	04157	Vijverlaan-Studentenhotel 12	5	Nee	61	61	63	Nee	2	63	3000
Cluster 2	04157	Vijverlaan-Studentenhotel 13	5	Nee	61	61	63	Nee	2	63	3000
Cluster 2	04157	Vijverlaan-Studentenhotel 14	5	Nee	61	61	63	Nee	2	63	3000
Cluster 2	04157	Vijverlaan-Studentenhotel 15	5	Nee	61	61	63	Nee	2	63	3000
Cluster 2	04157	Vijverlaan-Studentenhotel 16	5	Nee	61	61	63	Nee	2	63	3000
Cluster 2	04157	Vijverlaan-Studentenhotel 17	5	Nee	61	61	63	Nee	2	63	3000
Cluster 2	04157	Vijverlaan-Studentenhotel 18	5	Nee	61	61	63	Nee	2	63	3000
Cluster 2	04157	Vijverlaan-Studentenhotel 19	5	Nee	61	61	63	Nee	2	63	3000
Cluster 2	04157	Vijverlaan-Studentenhotel 20	5	Nee	61	61	63	Nee	2	63	3000
Cluster 2	04157	Vijverlaan-Studentenhotel 21	5	Nee	61	61	63	Nee	2	63	3000
Cluster 2	04157	Vijverlaan-Studentenhotel 22	5	Nee	61	61	63	Nee	2	63	3000
Cluster 2	04157	Vijverlaan-Studentenhotel 23	5	Nee	61	61	63	Nee	2	63	3000
Cluster 2	04157	Vijverlaan-Studentenhotel 24	5	Nee	61	61	63	Nee	2	63	3000
Cluster 2	04157	Vijverlaan-Studentenhotel 25	5	Nee	61	61	63	Nee	2	63	3000
Cluster 2	04157	Vijverlaan-Studentenhotel 26	5	Nee	61	61	63	Nee	2	63	3000
Cluster 2	04157	Vijverlaan-Studentenhotel 27	5	Nee	61	61	63	Nee	2	63	3000
Cluster 2	04157	Vijverlaan-Studentenhotel 28	5	Nee	61	61	63	Nee	2	63	3000
Cluster 2	04157	Vijverlaan-Studentenhotel 29	5	Nee	61	61	63	Nee	2	63	3000
Cluster 2	04157	Vijverlaan-Studentenhotel 30	5	Nee	61	61	63	Nee	2	63	3000
Cluster 2	04157	Vijverlaan-Studentenhotel 31	5	Nee	61	61	63	Nee	2	63	3000
Cluster 2	04157	Vijverlaan-Studentenhotel 32	5	Nee	61	61	63	Nee	2	63	3000
Cluster 2	04157	Vijverlaan-Studentenhotel 33	5	Nee	61	61	63	Nee	2	63	3000
Cluster 2	04157	Vijverlaan-Studentenhotel 34	5	Nee	61	61	63	Nee	2	63	3000
Cluster 2	04157	Vijverlaan-Studentenhotel 35	5	Nee	61	61	63	Nee	2	63	3000

OTB PHS Meteren-Boxtel

D01021.000175

Berekeningsresultaten op maatgevende posities woningen

Bijlage D

Cluster	Naam	Omschrijving	Hoogte	BSV	Lden,GPP	Streef-waarde	Lden,plan	NoMo	Vershil	Lden,SAK	Reductie-punten
Cluster 2	04157	Vijverlaan-Studentenhotel 36	5	Nee	61	61	63	Nee	2	63	3000
Cluster 2	04157	Vijverlaan-Studentenhotel 37	5	Nee	61	61	63	Nee	2	63	3000
Cluster 2	04157	Vijverlaan-Studentenhotel 38	5	Nee	61	61	63	Nee	2	63	3000
Cluster 2	04157	Vijverlaan-Studentenhotel 39	5	Nee	61	61	63	Nee	2	63	3000
Cluster 2	04157	Vijverlaan-Studentenhotel 40	5	Nee	61	61	63	Nee	2	63	3000
Cluster 2	04157	Vijverlaan-Studentenhotel 41	5	Nee	61	61	63	Nee	2	63	3000
Cluster 2	04157	Vijverlaan-Studentenhotel 42	5	Nee	61	61	63	Nee	2	63	3000
Cluster 2	04157	Vijverlaan-Studentenhotel 43	5	Nee	61	61	63	Nee	2	63	3000
Cluster 2	04157	Vijverlaan-Studentenhotel 44	5	Nee	61	61	63	Nee	2	63	3000
Cluster 2	04157	Vijverlaan-Studentenhotel 45	5	Nee	61	61	63	Nee	2	63	3000
Cluster 2	04157	Vijverlaan-Studentenhotel 46	8	Nee	62	62	64	Nee	2	64	3300
Cluster 2	04157	Vijverlaan-Studentenhotel 47	8	Nee	62	62	64	Nee	2	64	3300
Cluster 2	04157	Vijverlaan-Studentenhotel 48	8	Nee	62	62	64	Nee	2	64	3300
Cluster 2	04157	Vijverlaan-Studentenhotel 49	8	Nee	62	62	64	Nee	2	64	3300
Cluster 2	04157	Vijverlaan-Studentenhotel 50	8	Nee	62	62	64	Nee	2	64	3300
Cluster 2	04157	Vijverlaan-Studentenhotel 51	8	Nee	62	62	64	Nee	2	64	3300
Cluster 2	04157	Vijverlaan-Studentenhotel 52	8	Nee	62	62	64	Nee	2	64	3300
Cluster 2	04157	Vijverlaan-Studentenhotel 53	8	Nee	62	62	64	Nee	2	64	3300
Cluster 2	04157	Vijverlaan-Studentenhotel 54	8	Nee	62	62	64	Nee	2	64	3300
Cluster 2	04157	Vijverlaan-Studentenhotel 55	8	Nee	62	62	64	Nee	2	64	3300
Cluster 2	04157	Vijverlaan-Studentenhotel 56	8	Nee	62	62	64	Nee	2	64	3300
Cluster 2	04157	Vijverlaan-Studentenhotel 57	8	Nee	62	62	64	Nee	2	64	3300
Cluster 2	04157	Vijverlaan-Studentenhotel 58	8	Nee	62	62	64	Nee	2	64	3300
Cluster 2	04157	Vijverlaan-Studentenhotel 59	8	Nee	62	62	64	Nee	2	64	3300
Cluster 2	04157	Vijverlaan-Studentenhotel 60	8	Nee	62	62	64	Nee	2	64	3300
Cluster 2	04157	Vijverlaan-Studentenhotel 61	8	Nee	62	62	64	Nee	2	64	3300
Cluster 2	04157	Vijverlaan-Studentenhotel 62	8	Nee	62	62	64	Nee	2	64	3300
Cluster 2	04157	Vijverlaan-Studentenhotel 63	8	Nee	62	62	64	Nee	2	64	3300

OTB PHS Meteren-Boxtel

D01021.000175

Berekeningsresultaten op maatgevende posities woningen

Bijlage D

Cluster	Naam	Omschrijving	Hoogte	BSV	Lden,GPP	Streef-waarde	Lden,plan	NoMo	Vershil	Lden,SAK	Reductie-punten
Cluster 2	04157	Vijverlaan-Studentenhotel 64	8	Nee	62	62	64	Nee	2	64	3300
Cluster 2	04157	Vijverlaan-Studentenhotel 65	8	Nee	62	62	64	Nee	2	64	3300
Cluster 2	04157	Vijverlaan-Studentenhotel 66	8	Nee	62	62	64	Nee	2	64	3300
Cluster 2	04157	Vijverlaan-Studentenhotel 67	8	Nee	62	62	64	Nee	2	64	3300
Cluster 2	04157	Vijverlaan-Studentenhotel 68	8	Nee	62	62	64	Nee	2	64	3300
Cluster 2	04157	Vijverlaan-Studentenhotel 69	8	Nee	62	62	64	Nee	2	64	3300
Cluster 2	04157	Vijverlaan-Studentenhotel 70	8	Nee	62	62	64	Nee	2	64	3300
Cluster 2	04157	Vijverlaan-Studentenhotel 71	8	Nee	62	62	64	Nee	2	64	3300
Cluster 2	04157	Vijverlaan-Studentenhotel 72	8	Nee	62	62	64	Nee	2	64	3300
Cluster 2	04157	Vijverlaan-Studentenhotel 73	8	Nee	62	62	64	Nee	2	64	3300
Cluster 2	04157	Vijverlaan-Studentenhotel 74	8	Nee	62	62	64	Nee	2	64	3300
Cluster 2	04157	Vijverlaan-Studentenhotel 75	8	Nee	62	62	64	Nee	2	64	3300
Cluster 2	04157	Vijverlaan-Studentenhotel 76	8	Nee	62	62	64	Nee	2	64	3300
Cluster 2	04157	Vijverlaan-Studentenhotel 77	8	Nee	62	62	64	Nee	2	64	3300
Cluster 2	04157	Vijverlaan-Studentenhotel 78	8	Nee	62	62	64	Nee	2	64	3300
Cluster 2	04157	Vijverlaan-Studentenhotel 79	8	Nee	62	62	64	Nee	2	64	3300
Cluster 2	04157	Vijverlaan-Studentenhotel 80	8	Nee	62	62	64	Nee	2	64	3300
Cluster 2	04157	Vijverlaan-Studentenhotel 81	8	Nee	62	62	64	Nee	2	64	3300
Cluster 2	04157	Vijverlaan-Studentenhotel 82	8	Nee	62	62	64	Nee	2	64	3300
Cluster 2	04157	Vijverlaan-Studentenhotel 83	8	Nee	62	62	64	Nee	2	64	3300
Cluster 2	04157	Vijverlaan-Studentenhotel 84	8	Nee	62	62	64	Nee	2	64	3300
Cluster 2	04157	Vijverlaan-Studentenhotel 85	8	Nee	62	62	64	Nee	2	64	3300
Cluster 2	04157	Vijverlaan-Studentenhotel 86	8	Nee	62	62	64	Nee	2	64	3300
Cluster 2	04157	Vijverlaan-Studentenhotel 87	8	Nee	62	62	64	Nee	2	64	3300
Cluster 2	04157	Vijverlaan-Studentenhotel 88	8	Nee	62	62	64	Nee	2	64	3300
Cluster 2	04157	Vijverlaan-Studentenhotel 89	8	Nee	62	62	64	Nee	2	64	3300
Cluster 2	04157	Vijverlaan-Studentenhotel 90	8	Nee	62	62	64	Nee	2	64	3300
Cluster 2	04157	Vijverlaan-Studentenhotel 91	11	Nee	63	63	65	Nee	2	64	3300

OTB PHS Meteren-Boxtel

D01021.000175

Berekeningsresultaten op maatgevende posities woningen**Bijlage D**

Cluster	Naam	Omschrijving	Hoogte	BSV	Lden,GPP	Streef-waarde	Lden,plan	NoMo	Vershil	Lden,SAK	Reductie-punten
Cluster 2	04157	Vijverlaan-Studentenhotel 92	11	Nee	63	63	65	Nee	2	64	3300
Cluster 2	04157	Vijverlaan-Studentenhotel 93	11	Nee	63	63	65	Nee	2	64	3300
Cluster 2	04157	Vijverlaan-Studentenhotel 94	11	Nee	63	63	65	Nee	2	64	3300
Cluster 2	04157	Vijverlaan-Studentenhotel 95	11	Nee	63	63	65	Nee	2	64	3300
Cluster 2	04157	Vijverlaan-Studentenhotel 96	11	Nee	63	63	65	Nee	2	64	3300
Cluster 2	04157	Vijverlaan-Studentenhotel 97	11	Nee	63	63	65	Nee	2	64	3300
Cluster 2	04157	Vijverlaan-Studentenhotel 98	11	Nee	63	63	65	Nee	2	64	3300
Cluster 2	04157	Vijverlaan-Studentenhotel 99	11	Nee	63	63	65	Nee	2	64	3300
Cluster 2	04157	Vijverlaan-Studentenhotel 100	11	Nee	63	63	65	Nee	2	64	3300
Cluster 2	04157	Vijverlaan-Studentenhotel 101	11	Nee	63	63	65	Nee	2	64	3300
Cluster 2	04157	Vijverlaan-Studentenhotel 102	11	Nee	63	63	65	Nee	2	64	3300
Cluster 2	04157	Vijverlaan-Studentenhotel 103	11	Nee	63	63	65	Nee	2	64	3300
Cluster 2	04157	Vijverlaan-Studentenhotel 104	11	Nee	63	63	65	Nee	2	64	3300
Cluster 2	04157	Vijverlaan-Studentenhotel 105	11	Nee	63	63	65	Nee	2	64	3300
Cluster 2	04157	Vijverlaan-Studentenhotel 106	11	Nee	63	63	65	Nee	2	64	3300
Cluster 2	04157	Vijverlaan-Studentenhotel 107	11	Nee	63	63	65	Nee	2	64	3300
Cluster 2	04157	Vijverlaan-Studentenhotel 108	11	Nee	63	63	65	Nee	2	64	3300
Cluster 2	04157	Vijverlaan-Studentenhotel 109	11	Nee	63	63	65	Nee	2	64	3300
Cluster 2	04157	Vijverlaan-Studentenhotel 110	11	Nee	63	63	65	Nee	2	64	3300
Cluster 2	04157	Vijverlaan-Studentenhotel 111	11	Nee	63	63	65	Nee	2	64	3300
Cluster 2	04157	Vijverlaan-Studentenhotel 112	11	Nee	63	63	65	Nee	2	64	3300
Cluster 2	04157	Vijverlaan-Studentenhotel 113	11	Nee	63	63	65	Nee	2	64	3300
Cluster 2	04157	Vijverlaan-Studentenhotel 114	11	Nee	63	63	65	Nee	2	64	3300
Cluster 2	04157	Vijverlaan-Studentenhotel 115	11	Nee	63	63	65	Nee	2	64	3300
Cluster 2	04157	Vijverlaan-Studentenhotel 116	11	Nee	63	63	65	Nee	2	64	3300
Cluster 2	04157	Vijverlaan-Studentenhotel 117	11	Nee	63	63	65	Nee	2	64	3300
Cluster 2	04157	Vijverlaan-Studentenhotel 118	11	Nee	63	63	65	Nee	2	64	3300
Cluster 2	04157	Vijverlaan-Studentenhotel 119	11	Nee	63	63	65	Nee	2	64	3300

OTB PHS Meteren-Boxtel

D01021.000175

Berekeningsresultaten op maatgevende posities woningen

Bijlage D

Cluster	Naam	Omschrijving	Hoogte	BSV	Lden,GPP	Streef-waarde	Lden,plan	NoMo	Vershil	Lden,SAK	Reductie-punten
Cluster 2	04157	Vijverlaan-Studentenhotel 120	11	Nee	63	63	65	Nee	2	64	3300
Cluster 2	04157	Vijverlaan-Studentenhotel 121	11	Nee	63	63	65	Nee	2	64	3300
Cluster 2	04157	Vijverlaan-Studentenhotel 122	11	Nee	63	63	65	Nee	2	64	3300
Cluster 2	04157	Vijverlaan-Studentenhotel 123	11	Nee	63	63	65	Nee	2	64	3300
Cluster 2	04157	Vijverlaan-Studentenhotel 124	11	Nee	63	63	65	Nee	2	64	3300
Cluster 2	04157	Vijverlaan-Studentenhotel 125	11	Nee	63	63	65	Nee	2	64	3300
Cluster 2	04157	Vijverlaan-Studentenhotel 126	11	Nee	63	63	65	Nee	2	64	3300
Cluster 2	04157	Vijverlaan-Studentenhotel 127	11	Nee	63	63	65	Nee	2	64	3300
Cluster 2	04157	Vijverlaan-Studentenhotel 128	11	Nee	63	63	65	Nee	2	64	3300
Cluster 2	04157	Vijverlaan-Studentenhotel 129	11	Nee	63	63	65	Nee	2	64	3300
Cluster 2	04157	Vijverlaan-Studentenhotel 130	11	Nee	63	63	65	Nee	2	64	3300
Cluster 2	04157	Vijverlaan-Studentenhotel 131	11	Nee	63	63	65	Nee	2	64	3300
Cluster 2	04157	Vijverlaan-Studentenhotel 132	11	Nee	63	63	65	Nee	2	64	3300
Cluster 2	04157	Vijverlaan-Studentenhotel 133	11	Nee	63	63	65	Nee	2	64	3300
Cluster 2	04157	Vijverlaan-Studentenhotel 134	11	Nee	63	63	65	Nee	2	64	3300
Cluster 2	04157	Vijverlaan-Studentenhotel 135	11	Nee	63	63	65	Nee	2	64	3300
Cluster 2	04157	Vijverlaan-Studentenhotel 136	14	Nee	63	63	65	Nee	2	64	3300
Cluster 2	04157	Vijverlaan-Studentenhotel 137	14	Nee	63	63	65	Nee	2	64	3300
Cluster 2	04157	Vijverlaan-Studentenhotel 138	14	Nee	63	63	65	Nee	2	64	3300
Cluster 2	04157	Vijverlaan-Studentenhotel 139	14	Nee	63	63	65	Nee	2	64	3300
Cluster 2	04157	Vijverlaan-Studentenhotel 140	14	Nee	63	63	65	Nee	2	64	3300
Cluster 2	04157	Vijverlaan-Studentenhotel 141	14	Nee	63	63	65	Nee	2	64	3300
Cluster 2	04157	Vijverlaan-Studentenhotel 142	14	Nee	63	63	65	Nee	2	64	3300
Cluster 2	04157	Vijverlaan-Studentenhotel 143	14	Nee	63	63	65	Nee	2	64	3300
Cluster 2	04157	Vijverlaan-Studentenhotel 144	14	Nee	63	63	65	Nee	2	64	3300
Cluster 2	04157	Vijverlaan-Studentenhotel 145	14	Nee	63	63	65	Nee	2	64	3300
Cluster 2	04157	Vijverlaan-Studentenhotel 146	14	Nee	63	63	65	Nee	2	64	3300
Cluster 2	04157	Vijverlaan-Studentenhotel 147	14	Nee	63	63	65	Nee	2	64	3300

OTB PHS Meteren-Boxtel

D01021.000175

Berekeningsresultaten op maatgevende posities woningen

Bijlage D

Cluster	Naam	Omschrijving	Hoogte	BSV	Lden,GPP	Streef-waarde	Lden,plan	NoMo	Vershil	Lden,SAK	Reductie-punten
Cluster 2	04157	Vijverlaan-Studentenhotel 148	14	Nee	63	63	65	Nee	2	64	3300
Cluster 2	04157	Vijverlaan-Studentenhotel 149	14	Nee	63	63	65	Nee	2	64	3300
Cluster 2	04157	Vijverlaan-Studentenhotel 150	14	Nee	63	63	65	Nee	2	64	3300
Cluster 2	04157	Vijverlaan-Studentenhotel 151	14	Nee	63	63	65	Nee	2	64	3300
Cluster 2	04157	Vijverlaan-Studentenhotel 152	14	Nee	63	63	65	Nee	2	64	3300
Cluster 2	04157	Vijverlaan-Studentenhotel 153	14	Nee	63	63	65	Nee	2	64	3300
Cluster 2	04157	Vijverlaan-Studentenhotel 154	14	Nee	63	63	65	Nee	2	64	3300
Cluster 2	04157	Vijverlaan-Studentenhotel 155	14	Nee	63	63	65	Nee	2	64	3300
Cluster 2	04157	Vijverlaan-Studentenhotel 156	14	Nee	63	63	65	Nee	2	64	3300
Cluster 2	04157	Vijverlaan-Studentenhotel 157	14	Nee	63	63	65	Nee	2	64	3300
Cluster 2	04157	Vijverlaan-Studentenhotel 158	14	Nee	63	63	65	Nee	2	64	3300
Cluster 2	04157	Vijverlaan-Studentenhotel 159	14	Nee	63	63	65	Nee	2	64	3300
Cluster 2	04157	Vijverlaan-Studentenhotel 160	14	Nee	63	63	65	Nee	2	64	3300
Cluster 2	04157	Vijverlaan-Studentenhotel 161	14	Nee	63	63	65	Nee	2	64	3300
Cluster 2	04157	Vijverlaan-Studentenhotel 162	14	Nee	63	63	65	Nee	2	64	3300
Cluster 2	04157	Vijverlaan-Studentenhotel 163	14	Nee	63	63	65	Nee	2	64	3300
Cluster 2	04157	Vijverlaan-Studentenhotel 164	14	Nee	63	63	65	Nee	2	64	3300
Cluster 2	04157	Vijverlaan-Studentenhotel 165	14	Nee	63	63	65	Nee	2	64	3300
Cluster 2	04157	Vijverlaan-Studentenhotel 166	14	Nee	63	63	65	Nee	2	64	3300
Cluster 2	04157	Vijverlaan-Studentenhotel 167	14	Nee	63	63	65	Nee	2	64	3300
Cluster 2	04157	Vijverlaan-Studentenhotel 168	14	Nee	63	63	65	Nee	2	64	3300
Cluster 2	04157	Vijverlaan-Studentenhotel 169	14	Nee	63	63	65	Nee	2	64	3300
Cluster 2	04157	Vijverlaan-Studentenhotel 170	14	Nee	63	63	65	Nee	2	64	3300
Cluster 2	04157	Vijverlaan-Studentenhotel 171	14	Nee	63	63	65	Nee	2	64	3300
Cluster 2	04157	Vijverlaan-Studentenhotel 172	14	Nee	63	63	65	Nee	2	64	3300
Cluster 2	04157	Vijverlaan-Studentenhotel 173	14	Nee	63	63	65	Nee	2	64	3300
Cluster 2	04157	Vijverlaan-Studentenhotel 174	14	Nee	63	63	65	Nee	2	64	3300
Cluster 2	04157	Vijverlaan-Studentenhotel 175	14	Nee	63	63	65	Nee	2	64	3300

OTB PHS Meteren-Boxtel

D01021.000175

Berekeningsresultaten op maatgevende posities woningen**Bijlage D**

Cluster	Naam	Omschrijving	Hoogte	BSV	Lden,GPP	Streef-waarde	Lden,plan	NoMo	Vershil	Lden,SAK	Reductie-punten
Cluster 2	04157	Vijverlaan-Studentenhotel 176	14	Nee	63	63	65	Nee	2	64	3300
Cluster 2	04157	Vijverlaan-Studentenhotel 177	14	Nee	63	63	65	Nee	2	64	3300
Cluster 2	04157	Vijverlaan-Studentenhotel 178	14	Nee	63	63	65	Nee	2	64	3300
Cluster 2	04157	Vijverlaan-Studentenhotel 179	14	Nee	63	63	65	Nee	2	64	3300
Cluster 2	04157	Vijverlaan-Studentenhotel 180	14	Nee	63	63	65	Nee	2	64	3300
Cluster 2	04157	Vijverlaan-Studentenhotel 181	17	Nee	63	63	65	Nee	2	65	3600
Cluster 2	04157	Vijverlaan-Studentenhotel 182	17	Nee	63	63	65	Nee	2	65	3600
Cluster 2	04157	Vijverlaan-Studentenhotel 183	17	Nee	63	63	65	Nee	2	65	3600
Cluster 2	04157	Vijverlaan-Studentenhotel 184	17	Nee	63	63	65	Nee	2	65	3600
Cluster 2	04157	Vijverlaan-Studentenhotel 185	17	Nee	63	63	65	Nee	2	65	3600
Cluster 2	04157	Vijverlaan-Studentenhotel 186	17	Nee	63	63	65	Nee	2	65	3600
Cluster 2	04157	Vijverlaan-Studentenhotel 187	17	Nee	63	63	65	Nee	2	65	3600
Cluster 2	04157	Vijverlaan-Studentenhotel 188	17	Nee	63	63	65	Nee	2	65	3600
Cluster 2	04157	Vijverlaan-Studentenhotel 189	17	Nee	63	63	65	Nee	2	65	3600
Cluster 2	04157	Vijverlaan-Studentenhotel 190	17	Nee	63	63	65	Nee	2	65	3600
Cluster 2	04157	Vijverlaan-Studentenhotel 191	17	Nee	63	63	65	Nee	2	65	3600
Cluster 2	04157	Vijverlaan-Studentenhotel 192	17	Nee	63	63	65	Nee	2	65	3600
Cluster 2	04157	Vijverlaan-Studentenhotel 193	17	Nee	63	63	65	Nee	2	65	3600
Cluster 2	04157	Vijverlaan-Studentenhotel 194	17	Nee	63	63	65	Nee	2	65	3600
Cluster 2	04157	Vijverlaan-Studentenhotel 195	17	Nee	63	63	65	Nee	2	65	3600
Cluster 2	04157	Vijverlaan-Studentenhotel 196	17	Nee	63	63	65	Nee	2	65	3600
Cluster 2	04157	Vijverlaan-Studentenhotel 197	17	Nee	63	63	65	Nee	2	65	3600
Cluster 2	04157	Vijverlaan-Studentenhotel 198	17	Nee	63	63	65	Nee	2	65	3600
Cluster 2	04157	Vijverlaan-Studentenhotel 199	17	Nee	63	63	65	Nee	2	65	3600
Cluster 2	04157	Vijverlaan-Studentenhotel 200	17	Nee	63	63	65	Nee	2	65	3600
Cluster 2	04157	Vijverlaan-Studentenhotel 201	17	Nee	63	63	65	Nee	2	65	3600
Cluster 2	04157	Vijverlaan-Studentenhotel 202	17	Nee	63	63	65	Nee	2	65	3600
Cluster 2	04157	Vijverlaan-Studentenhotel 203	17	Nee	63	63	65	Nee	2	65	3600

OTB PHS Meteren-Boxtel

D01021.000175

Berekeningsresultaten op maatgevende posities woningen

Bijlage D

Cluster	Naam	Omschrijving	Hoogte	BSV	Lden,GPP	Streef-waarde	Lden,plan	NoMo	Vershil	Lden,SAK	Reductie-punten
Cluster 2	04157	Vijverlaan-Studentenhotel 204	17	Nee	63	63	65	Nee	2	65	3600
Cluster 2	04157	Vijverlaan-Studentenhotel 205	17	Nee	63	63	65	Nee	2	65	3600
Cluster 2	04157	Vijverlaan-Studentenhotel 206	17	Nee	63	63	65	Nee	2	65	3600
Cluster 2	04157	Vijverlaan-Studentenhotel 207	17	Nee	63	63	65	Nee	2	65	3600
Cluster 2	04157	Vijverlaan-Studentenhotel 208	17	Nee	63	63	65	Nee	2	65	3600
Cluster 2	04157	Vijverlaan-Studentenhotel 209	17	Nee	63	63	65	Nee	2	65	3600
Cluster 2	04157	Vijverlaan-Studentenhotel 210	17	Nee	63	63	65	Nee	2	65	3600
Cluster 2	04157	Vijverlaan-Studentenhotel 211	17	Nee	63	63	65	Nee	2	65	3600
Cluster 2	04157	Vijverlaan-Studentenhotel 212	17	Nee	63	63	65	Nee	2	65	3600
Cluster 2	04157	Vijverlaan-Studentenhotel 213	17	Nee	63	63	65	Nee	2	65	3600
Cluster 2	04157	Vijverlaan-Studentenhotel 214	17	Nee	63	63	65	Nee	2	65	3600
Cluster 2	04157	Vijverlaan-Studentenhotel 215	17	Nee	63	63	65	Nee	2	65	3600
Cluster 2	04157	Vijverlaan-Studentenhotel 216	17	Nee	63	63	65	Nee	2	65	3600
Cluster 2	04157	Vijverlaan-Studentenhotel 217	17	Nee	63	63	65	Nee	2	65	3600
Cluster 2	04157	Vijverlaan-Studentenhotel 218	17	Nee	63	63	65	Nee	2	65	3600
Cluster 2	04157	Vijverlaan-Studentenhotel 219	17	Nee	63	63	65	Nee	2	65	3600
Cluster 2	04157	Vijverlaan-Studentenhotel 220	17	Nee	63	63	65	Nee	2	65	3600
Cluster 2	04157	Vijverlaan-Studentenhotel 221	17	Nee	63	63	65	Nee	2	65	3600
Cluster 2	04157	Vijverlaan-Studentenhotel 222	17	Nee	63	63	65	Nee	2	65	3600
Cluster 2	04157	Vijverlaan-Studentenhotel 223	17	Nee	63	63	65	Nee	2	65	3600
Cluster 2	04157	Vijverlaan-Studentenhotel 224	17	Nee	63	63	65	Nee	2	65	3600
Cluster 2	04157	Vijverlaan-Studentenhotel 225	17	Nee	63	63	65	Nee	2	65	3600
Cluster 2	04158	Vijverlaan-Studentenhotel 226	20	Nee	63	63	65	Nee	2	64	3300
Cluster 2	04158	Vijverlaan-Studentenhotel 227	20	Nee	63	63	65	Nee	2	64	3300
Cluster 2	04158	Vijverlaan-Studentenhotel 228	20	Nee	63	63	65	Nee	2	64	3300
Cluster 2	04158	Vijverlaan-Studentenhotel 229	20	Nee	63	63	65	Nee	2	64	3300
Cluster 2	04158	Vijverlaan-Studentenhotel 230	20	Nee	63	63	65	Nee	2	64	3300
Cluster 2	04158	Vijverlaan-Studentenhotel 231	20	Nee	63	63	65	Nee	2	64	3300

OTB PHS Meteren-Boxtel

D01021.000175

Berekeningsresultaten op maatgevende posities woningen

Bijlage D

Cluster	Naam	Omschrijving	Hoogte	BSV	Lden,GPP	Streef-waarde	Lden,plan	NoMo	Vershil	Lden,SAK	Reductie-punten
Cluster 2	04158	Vijverlaan-Studentenhotel 232	20	Nee	63	63	65	Nee	2	64	3300
Cluster 2	04158	Vijverlaan-Studentenhotel 233	20	Nee	63	63	65	Nee	2	64	3300
Cluster 2	04158	Vijverlaan-Studentenhotel 234	20	Nee	63	63	65	Nee	2	64	3300
Cluster 2	04158	Vijverlaan-Studentenhotel 235	20	Nee	63	63	65	Nee	2	64	3300
Cluster 2	04158	Vijverlaan-Studentenhotel 236	20	Nee	63	63	65	Nee	2	64	3300
Cluster 2	04158	Vijverlaan-Studentenhotel 237	20	Nee	63	63	65	Nee	2	64	3300
Cluster 2	04158	Vijverlaan-Studentenhotel 238	20	Nee	63	63	65	Nee	2	64	3300
Cluster 2	04158	Vijverlaan-Studentenhotel 239	20	Nee	63	63	65	Nee	2	64	3300
Cluster 2	04158	Vijverlaan-Studentenhotel 240	20	Nee	63	63	65	Nee	2	64	3300
Cluster 2	04158	Vijverlaan-Studentenhotel 241	20	Nee	63	63	65	Nee	2	64	3300
Cluster 2	04158	Vijverlaan-Studentenhotel 242	20	Nee	63	63	65	Nee	2	64	3300
Cluster 2	04158	Vijverlaan-Studentenhotel 243	20	Nee	63	63	65	Nee	2	64	3300
Cluster 2	04158	Vijverlaan-Studentenhotel 244	20	Nee	63	63	65	Nee	2	64	3300
Cluster 2	04158	Vijverlaan-Studentenhotel 245	20	Nee	63	63	65	Nee	2	64	3300
Cluster 2	04158	Vijverlaan-Studentenhotel 246	20	Nee	63	63	65	Nee	2	64	3300
Cluster 2	04158	Vijverlaan-Studentenhotel 247	20	Nee	63	63	65	Nee	2	64	3300
Cluster 2	04158	Vijverlaan-Studentenhotel 248	20	Nee	63	63	65	Nee	2	64	3300
Cluster 2	04158	Vijverlaan-Studentenhotel 249	20	Nee	63	63	65	Nee	2	64	3300
Cluster 2	04158	Vijverlaan-Studentenhotel 250	20	Nee	63	63	65	Nee	2	64	3300
Cluster 2	04158	Vijverlaan-Studentenhotel 251	20	Nee	63	63	65	Nee	2	64	3300
Cluster 2	04158	Vijverlaan-Studentenhotel 252	20	Nee	63	63	65	Nee	2	64	3300
Cluster 2	04158	Vijverlaan-Studentenhotel 253	20	Nee	63	63	65	Nee	2	64	3300
Cluster 2	04158	Vijverlaan-Studentenhotel 254	20	Nee	63	63	65	Nee	2	64	3300
Cluster 2	04158	Vijverlaan-Studentenhotel 255	20	Nee	63	63	65	Nee	2	64	3300
Cluster 2	04158	Vijverlaan-Studentenhotel 256	20	Nee	63	63	65	Nee	2	64	3300
Cluster 2	04158	Vijverlaan-Studentenhotel 257	20	Nee	63	63	65	Nee	2	64	3300
Cluster 2	04158	Vijverlaan-Studentenhotel 258	20	Nee	63	63	65	Nee	2	64	3300
Cluster 2	04158	Vijverlaan-Studentenhotel 259	20	Nee	63	63	65	Nee	2	64	3300

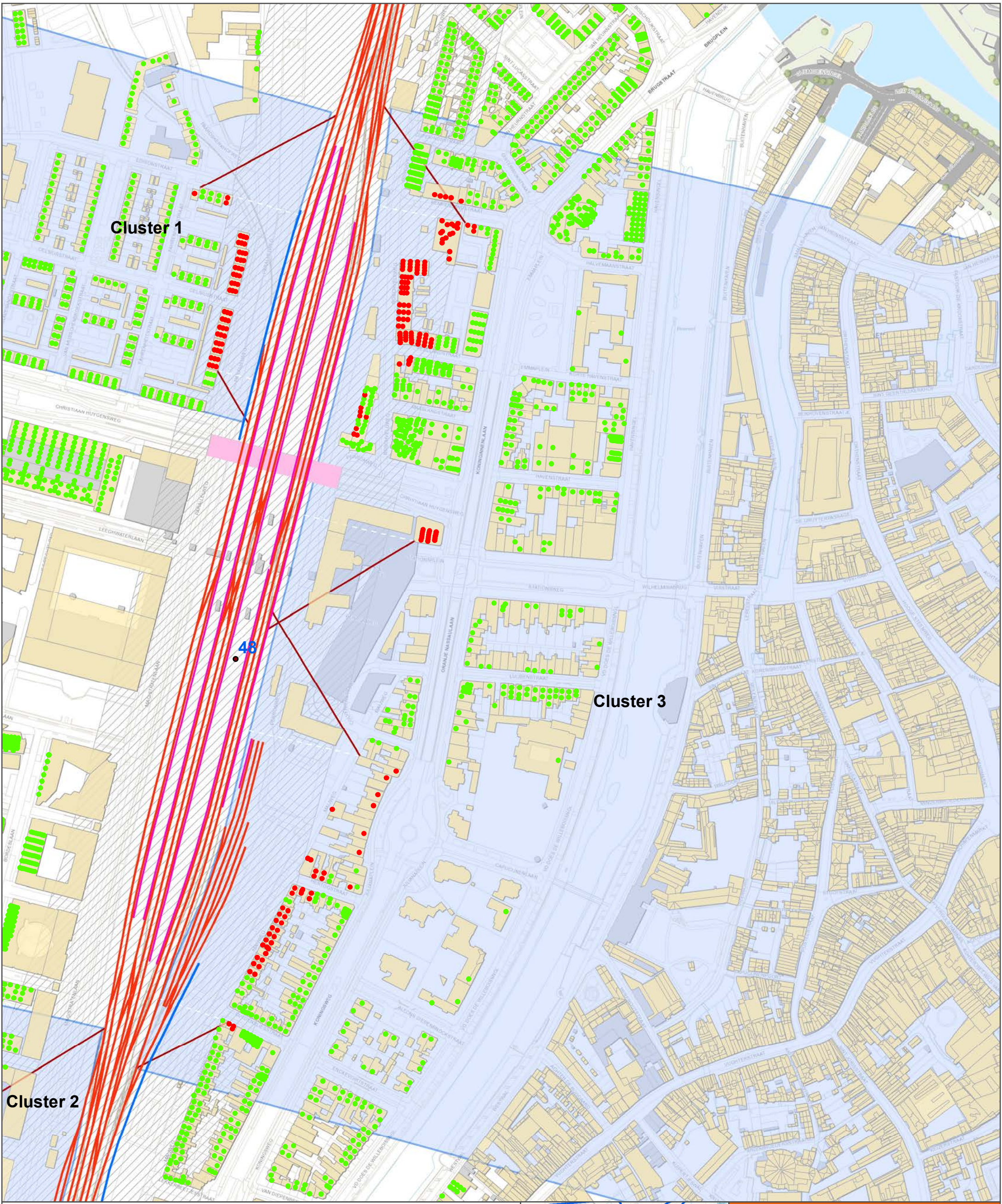
OTB PHS Meteren-Boxtel

D01021.000175

Berekeningsresultaten op maatgevende posities woningen

Bijlage D

Cluster	Naam	Omschrijving	Hoogte	BSV	Lden,GPP	Streef-waarde	Lden,plan	NoMo	Vershil	Lden,SAK	Reductie-punten
Cluster 2	04158	Vijverlaan-Studentenhotel 260	20	Nee	63	63	65	Nee	2	64	3300
Cluster 2	04158	Vijverlaan-Studentenhotel 261	20	Nee	63	63	65	Nee	2	64	3300
Cluster 2	04158	Vijverlaan-Studentenhotel 262	20	Nee	63	63	65	Nee	2	64	3300
Cluster 2	04158	Vijverlaan-Studentenhotel 263	20	Nee	63	63	65	Nee	2	64	3300
Cluster 2	04158	Vijverlaan-Studentenhotel 264	20	Nee	63	63	65	Nee	2	64	3300
Cluster 2	04158	Vijverlaan-Studentenhotel 265	20	Nee	63	63	65	Nee	2	64	3300
Cluster 2	04158	Vijverlaan-Studentenhotel 266	20	Nee	63	63	65	Nee	2	64	3300
Cluster 2	04158	Vijverlaan-Studentenhotel 267	20	Nee	63	63	65	Nee	2	64	3300
Cluster 2	04158	Vijverlaan-Studentenhotel 268	20	Nee	63	63	65	Nee	2	64	3300
Cluster 2	04158	Vijverlaan-Studentenhotel 269	20	Nee	63	63	65	Nee	2	64	3300
Cluster 2	04158	Vijverlaan-Studentenhotel 270	20	Nee	63	63	65	Nee	2	64	3300
Cluster 2	01849	Vlijmenseweg 2A	8	Nee	47	55	48	Nee	-7	47	0
Cluster 2	01849	Vlijmenseweg 2B	8	Nee	47	55	48	Nee	-7	47	0
Cluster 2	01849	Vlijmenseweg 2C	8	Nee	47	55	48	Nee	-7	47	0
Cluster 2	01849	Vlijmenseweg 2D	8	Nee	47	55	48	Nee	-7	47	0
Cluster 2	01841	Vlijmenseweg 2E	8	Nee	54	55	55	Nee	0	54	0
Cluster 2	01849	Vlijmenseweg 2F	8	Nee	47	55	48	Nee	-7	47	0
Cluster 2	01858	Vlijmenseweg 2G	8	Nee	43	55	44	Nee	-11	44	0
Cluster 2	01849	Vlijmenseweg 2H	8	Nee	47	55	48	Nee	-7	47	0
Cluster 2	01858	Vlijmenseweg 2L	8	Nee	43	55	44	Nee	-11	44	0
Cluster 2	01844	Vlijmenseweg 2T	8	Nee	48	55	48	Nee	-7	48	0
Cluster 2	01841	Vlijmenseweg 2V	8	Nee	54	55	55	Nee	0	54	0
Cluster 2	01856	Vlijmenseweg 2X	8	Nee	54	55	55	Nee	0	54	0
Cluster 2	01849	Vlijmenseweg 2Y	8	Nee	47	55	48	Nee	-7	47	0



Resultaten Overschrijding

- Sanering
- Ja
- Nee

Clustering:

- Loodlijn
- 1D
- Clusters
- Akoestische projectgrenzen

- Perronrand
- Geluidscherm
- Sporen Project
- Dekplaten
- Tunnelbak
- Brug
- Gebouwen



PHS Meters-Boxtel
 Trajectdeel Den Bosch-Vught
 Overzicht clusters

opdrachtgever: ProRail

ARCADIS Design & Consultancy for natural and built assets

datum: 27-9-2017
 schaal (A4): 1:3.000

D01021.000175

0 30 60 120 180 m

OTB PHS Meteren-Boxtel

D01021.000175

Berekeningsresultaten op maatgevende posities woningen

Bijlage D

Cluster	Naam	Omschrijving	Hoogte	BSV	Lden,GPP	Streef-waarde	Lden,plan	NoMo	Vershil	Lden,SAK	Reductie-punten
Cluster 3	02189	Alfons Diepenbrockstraat 1	11	Nee	48	55	47	Nee	-8	46	0
Cluster 3	02167	Alfons Diepenbrockstraat 2	5	Nee	42	55	40	Nee	-15	39	0
Cluster 3	02166	Alfons Diepenbrockstraat 4	5	Nee	45	55	42	Nee	-13	42	0
Cluster 3	03644	Alfons Diepenbrockstraat 6	8	Nee	46	55	44	Nee	-11	43	0
Cluster 3	03640	Alfons Diepenbrockstraat 8	8	Nee	47	55	45	Nee	-10	45	0
Cluster 3	02165	Alfons Diepenbrockstraat 10	5	Nee	45	55	42	Nee	-13	42	0
Cluster 3	02247	Boschveldweg 5	11	Nee	56	56	56	Nee	0	56	1000
Cluster 3	02247	Boschveldweg 7	11	Nee	56	56	56	Nee	0	56	1000
Cluster 3	02247	Boschveldweg 9	11	Nee	56	56	56	Nee	0	56	1000
Cluster 3	04173	Boschveldweg 10	1,5	Nee	57	57	57	Nee	0	57	1300
Cluster 3	02247	Boschveldweg 11	11	Nee	56	56	56	Nee	0	56	1000
Cluster 3	04174	Boschveldweg 12	1,5	Nee	46	55	46	Nee	-9	46	0
Cluster 3	02246	Boschveldweg 13	11	Nee	57	57	57	Nee	0	57	1300
Cluster 3	04174	Boschveldweg 14	1,5	Nee	46	55	46	Nee	-9	46	0
Cluster 3	02246	Boschveldweg 15	11	Nee	57	57	57	Nee	0	57	1300
Cluster 3	04174	Boschveldweg 16	1,5	Nee	46	55	46	Nee	-9	46	0
Cluster 3	02251	Boschveldweg 17A	1,5	Nee	38	55	38	Nee	-17	39	0
Cluster 3	02252	Boschveldweg 17B	1,5	Nee	38	55	38	Nee	-17	39	0
Cluster 3	02252	Boschveldweg 17C	1,5	Nee	38	55	38	Nee	-17	39	0
Cluster 3	02253	Boschveldweg 17D	1,5	Nee	39	55	39	Nee	-16	39	0
Cluster 3	02253	Boschveldweg 17E	1,5	Nee	39	55	39	Nee	-16	39	0
Cluster 3	02245	Boschveldweg 17F	1,5	Nee	54	55	55	Nee	0	55	0
Cluster 3	04178	Boschveldweg 17G	1,5	Nee	56	56	56	Nee	0	56	1000
Cluster 3	04178	Boschveldweg 17H	1,5	Nee	56	56	56	Nee	0	56	1000
Cluster 3	04178	Boschveldweg 17K	1,5	Nee	56	56	56	Nee	0	56	1000
Cluster 3	02251	Boschveldweg 17L	1,5	Nee	38	55	38	Nee	-17	39	0
Cluster 3	02251	Boschveldweg 17N	1,5	Nee	38	55	38	Nee	-17	39	0
Cluster 3	02251	Boschveldweg 17P	1,5	Nee	38	55	38	Nee	-17	39	0

OTB PHS Meteren-Boxtel

D01021.000175

Berekeningsresultaten op maatgevende posities woningen

Bijlage D

Cluster	Naam	Omschrijving	Hoogte	BSV	Lden,GPP	Streef-waarde	Lden,plan	NoMo	Vershil	Lden,SAK	Reductie-punten
Cluster 3	02252	Boschveldweg 17R	1,5	Nee	38	55	38	Nee	-17	39	0
Cluster 3	02253	Boschveldweg 17T	1,5	Nee	39	55	39	Nee	-16	39	0
Cluster 3	02251	Boschveldweg 17	1,5	Nee	38	55	38	Nee	-17	39	0
Cluster 3	04174	Boschveldweg 18	1,5	Nee	46	55	46	Nee	-9	46	0
Cluster 3	02251	Boschveldweg 19A	5	Nee	40	55	40	Nee	-15	41	0
Cluster 3	02252	Boschveldweg 19B	5	Nee	40	55	40	Nee	-15	41	0
Cluster 3	02252	Boschveldweg 19C	5	Nee	40	55	40	Nee	-15	41	0
Cluster 3	02253	Boschveldweg 19D	5	Nee	41	55	42	Nee	-13	42	0
Cluster 3	02253	Boschveldweg 19E	5	Nee	41	55	42	Nee	-13	42	0
Cluster 3	02251	Boschveldweg 19F	14	Nee	49	55	50	Nee	-5	51	0
Cluster 3	02251	Boschveldweg 19G	14	Nee	49	55	50	Nee	-5	51	0
Cluster 3	02251	Boschveldweg 19H	14	Nee	49	55	50	Nee	-5	51	0
Cluster 3	02251	Boschveldweg 19K	14	Nee	49	55	50	Nee	-5	51	0
Cluster 3	02251	Boschveldweg 19L	14	Nee	49	55	50	Nee	-5	51	0
Cluster 3	02251	Boschveldweg 19N	14	Nee	49	55	50	Nee	-5	51	0
Cluster 3	02251	Boschveldweg 19P	14	Nee	49	55	50	Nee	-5	51	0
Cluster 3	02251	Boschveldweg 19R	14	Nee	49	55	50	Nee	-5	51	0
Cluster 3	02252	Boschveldweg 19T	8	Nee	42	55	42	Nee	-13	43	0
Cluster 3	02252	Boschveldweg 19V	8	Nee	42	55	42	Nee	-13	43	0
Cluster 3	02253	Boschveldweg 19X	5	Nee	41	55	42	Nee	-13	42	0
Cluster 3	02244	Boschveldweg 19X	5	Nee	49	55	49	Nee	-6	49	0
Cluster 3	02251	Boschveldweg 19	5	Nee	40	55	40	Nee	-15	41	0
Cluster 3	04175	Boschveldweg 20	1,5	Nee	41	55	41	Nee	-14	42	0
Cluster 3	04178	Boschveldweg 21A	5	Nee	57	57	57	Nee	0	57	1300
Cluster 3	04178	Boschveldweg 21B	5	Nee	57	57	57	Nee	0	57	1300
Cluster 3	04178	Boschveldweg 21C	5	Nee	57	57	57	Nee	0	57	1300
Cluster 3	02251	Boschveldweg 21D	8	Nee	43	55	43	Nee	-12	43	0
Cluster 3	02251	Boschveldweg 21E	8	Nee	43	55	43	Nee	-12	43	0

OTB PHS Meteren-Boxtel

D01021.000175

Berekeningsresultaten op maatgevende posities woningen

Bijlage D

Cluster	Naam	Omschrijving	Hoogte	BSV	Lden,GPP	Streef-waarde	Lden,plan	NoMo	Vershil	Lden,SAK	Reductie-punten
Cluster 3	02251	Boschveldweg 21F	14	Nee	49	55	50	Nee	-5	51	0
Cluster 3	02251	Boschveldweg 21G	14	Nee	49	55	50	Nee	-5	51	0
Cluster 3	02253	Boschveldweg 21H	8	Nee	43	55	43	Nee	-12	44	0
Cluster 3	02253	Boschveldweg 21K	8	Nee	43	55	43	Nee	-12	44	0
Cluster 3	02253	Boschveldweg 21L	8	Nee	43	55	43	Nee	-12	44	0
Cluster 3	02244	Boschveldweg 21N	8	Nee	50	55	50	Nee	-5	50	0
Cluster 3	02245	Boschveldweg 21P	8	Nee	57	57	57	Nee	0	57	1300
Cluster 3	04178	Boschveldweg 21R	8	Nee	58	58	58	Nee	0	58	1600
Cluster 3	04178	Boschveldweg 21T	8	Nee	58	58	58	Nee	0	58	1600
Cluster 3	04178	Boschveldweg 21V	8	Nee	58	58	58	Nee	0	58	1600
Cluster 3	02251	Boschveldweg 21X	11	Nee	46	55	46	Nee	-9	46	0
Cluster 3	02251	Boschveldweg 21Y	11	Nee	46	55	46	Nee	-9	46	0
Cluster 3	02252	Boschveldweg 21Z	11	Nee	46	55	46	Nee	-9	47	0
Cluster 3	02245	Boschveldweg 21	5	Nee	56	56	56	Nee	0	56	1000
Cluster 3	04173	Boschveldweg 22	5	Nee	59	59	59	Nee	0	59	1900
Cluster 3	02253	Boschveldweg 23A	11	Nee	45	55	46	Nee	-9	46	0
Cluster 3	02253	Boschveldweg 23B	11	Nee	45	55	46	Nee	-9	46	0
Cluster 3	02253	Boschveldweg 23C	11	Nee	45	55	46	Nee	-9	46	0
Cluster 3	02244	Boschveldweg 23D	11	Nee	51	55	51	Nee	-4	51	0
Cluster 3	02245	Boschveldweg 23E	11	Nee	58	58	58	Nee	0	58	1600
Cluster 3	04178	Boschveldweg 23G	11	Nee	58	58	58	Nee	0	58	1600
Cluster 3	02252	Boschveldweg 23	11	Nee	46	55	46	Nee	-9	47	0
Cluster 3	04172	Boschveldweg 24	5	Nee	60	60	60	Nee	0	60	2100
Cluster 3	02528	Boschveldweg 25	8	Nee	45	55	46	Nee	-9	46	0
Cluster 3	04174	Boschveldweg 26	5	Nee	48	55	47	Nee	-8	47	0
Cluster 3	02529	Boschveldweg 27A	8	Nee	47	55	48	Nee	-7	48	0
Cluster 3	02529	Boschveldweg 27B	8	Nee	47	55	48	Nee	-7	48	0
Cluster 3	02529	Boschveldweg 27C	8	Nee	47	55	48	Nee	-7	48	0

OTB PHS Meteren-Boxtel

D01021.000175

Berekeningsresultaten op maatgevende posities woningen

Bijlage D

Cluster	Naam	Omschrijving	Hoogte	BSV	Lden,GPP	Streef-waarde	Lden,plan	NoMo	Vershil	Lden,SAK	Reductie-punten
Cluster 3	02529	Boschveldweg 27D	8	Nee	47	55	48	Nee	-7	48	0
Cluster 3	02529	Boschveldweg 27E	8	Nee	47	55	48	Nee	-7	48	0
Cluster 3	02529	Boschveldweg 27F	8	Nee	47	55	48	Nee	-7	48	0
Cluster 3	02529	Boschveldweg 27G	8	Nee	47	55	48	Nee	-7	48	0
Cluster 3	02529	Boschveldweg 27H	8	Nee	47	55	48	Nee	-7	48	0
Cluster 3	02529	Boschveldweg 27	8	Nee	47	55	48	Nee	-7	48	0
Cluster 3	04174	Boschveldweg 28	5	Nee	48	55	47	Nee	-8	47	0
Cluster 3	02530	Boschveldweg 29	8	Nee	48	55	50	Nee	-5	50	0
Cluster 3	04174	Boschveldweg 30	5	Nee	48	55	47	Nee	-8	47	0
Cluster 3	02530	Boschveldweg 31	8	Nee	48	55	50	Nee	-5	50	0
Cluster 3	04174	Boschveldweg 32	5	Nee	48	55	47	Nee	-8	47	0
Cluster 3	02531	Boschveldweg 33	8	Nee	51	55	52	Nee	-3	53	0
Cluster 3	04176	Boschveldweg 34	5	Nee	55	55	56	Nee	1	56	1000
Cluster 3	02532	Boschveldweg 35	8	Nee	56	56	58	Nee	2	59	1900
Cluster 3	04176	Boschveldweg 36	5	Nee	55	55	56	Nee	1	56	1000
Cluster 3	02596	Boschveldweg 37	14	Nee	62	62	63	Nee	1	64	3300
Cluster 3	04177	Boschveldweg 38	5	Nee	60	60	62	Nee	2	62	2700
Cluster 3	02596	Boschveldweg 39	14	Nee	62	62	63	Nee	1	64	3300
Cluster 3	04173	Boschveldweg 40	8	Nee	60	60	60	Nee	0	60	2100
Cluster 3	02596	Boschveldweg 41	14	Nee	62	62	63	Nee	1	64	3300
Cluster 3	04172	Boschveldweg 42	8	Nee	60	60	60	Nee	0	60	2100
Cluster 3	02596	Boschveldweg 43	14	Nee	62	62	63	Nee	1	64	3300
Cluster 3	04174	Boschveldweg 44	8	Nee	49	55	49	Nee	-6	49	0
Cluster 3	02596	Boschveldweg 45	14	Nee	62	62	63	Nee	1	64	3300
Cluster 3	04174	Boschveldweg 46	8	Nee	49	55	49	Nee	-6	49	0
Cluster 3	02596	Boschveldweg 47	14	Nee	62	62	63	Nee	1	64	3300
Cluster 3	04174	Boschveldweg 48	8	Nee	49	55	49	Nee	-6	49	0
Cluster 3	02596	Boschveldweg 49	14	Nee	62	62	63	Nee	1	64	3300

OTB PHS Meteren-Boxtel

D01021.000175

Berekeningsresultaten op maatgevende posities woningen

Bijlage D

Cluster	Naam	Omschrijving	Hoogte	BSV	Lden,GPP	Streef-waarde	Lden,plan	NoMo	Vershil	Lden,SAK	Reductie-punten
Cluster 3	04174	Boschveldweg 50	8	Nee	49	55	49	Nee	-6	49	0
Cluster 3	02596	Boschveldweg 51	14	Nee	62	62	63	Nee	1	64	3300
Cluster 3	04176	Boschveldweg 52	8	Nee	56	56	57	Nee	1	58	1600
Cluster 3	02596	Boschveldweg 53	14	Nee	62	62	63	Nee	1	64	3300
Cluster 3	04176	Boschveldweg 54	8	Nee	56	56	57	Nee	1	58	1600
Cluster 3	02596	Boschveldweg 55	14	Nee	62	62	63	Nee	1	64	3300
Cluster 3	04177	Boschveldweg 56	8	Nee	61	61	62	Nee	1	63	3000
Cluster 3	02596	Boschveldweg 57	14	Nee	62	62	63	Nee	1	64	3300
Cluster 3	04173	Boschveldweg 58	11	Nee	60	60	60	Nee	0	60	2100
Cluster 3	02596	Boschveldweg 59	14	Nee	62	62	63	Nee	1	64	3300
Cluster 3	04172	Boschveldweg 60	11	Nee	60	60	61	Nee	1	60	2100
Cluster 3	02596	Boschveldweg 61	14	Nee	62	62	63	Nee	1	64	3300
Cluster 3	04174	Boschveldweg 62	11	Nee	50	55	50	Nee	-5	50	0
Cluster 3	02596	Boschveldweg 63	14	Nee	62	62	63	Nee	1	64	3300
Cluster 3	04174	Boschveldweg 64	11	Nee	50	55	50	Nee	-5	50	0
Cluster 3	02596	Boschveldweg 65	14	Nee	62	62	63	Nee	1	64	3300
Cluster 3	04174	Boschveldweg 66	11	Nee	50	55	50	Nee	-5	50	0
Cluster 3	02596	Boschveldweg 67	14	Nee	62	62	63	Nee	1	64	3300
Cluster 3	04174	Boschveldweg 68	11	Nee	50	55	50	Nee	-5	50	0
Cluster 3	02596	Boschveldweg 69	14	Nee	62	62	63	Nee	1	64	3300
Cluster 3	04175	Boschveldweg 70	11	Nee	50	55	51	Nee	-4	52	0
Cluster 3	02596	Boschveldweg 71	14	Nee	62	62	63	Nee	1	64	3300
Cluster 3	04173	Boschveldweg 72	14	Nee	60	60	60	Nee	0	60	2100
Cluster 3	02596	Boschveldweg 73	14	Nee	62	62	63	Nee	1	64	3300
Cluster 3	04172	Boschveldweg 74	14	Nee	60	60	61	Nee	1	60	2100
Cluster 3	02596	Boschveldweg 75	14	Nee	62	62	63	Nee	1	64	3300
Cluster 3	04174	Boschveldweg 76	14	Nee	51	55	51	Nee	-4	51	0
Cluster 3	02596	Boschveldweg 77	14	Nee	62	62	63	Nee	1	64	3300

OTB PHS Meteren-Boxtel

D01021.000175

Berekeningsresultaten op maatgevende posities woningen

Bijlage D

Cluster	Naam	Omschrijving	Hoogte	BSV	Lden,GPP	Streef-waarde	Lden,plan	NoMo	Vershil	Lden,SAK	Reductie-punten
Cluster 3	04174	Boschveldweg 78	14	Nee	51	55	51	Nee	-4	51	0
Cluster 3	02596	Boschveldweg 79	14	Nee	62	62	63	Nee	1	64	3300
Cluster 3	04174	Boschveldweg 80	14	Nee	51	55	51	Nee	-4	51	0
Cluster 3	02596	Boschveldweg 81	14	Nee	62	62	63	Nee	1	64	3300
Cluster 3	04174	Boschveldweg 82	14	Nee	51	55	51	Nee	-4	51	0
Cluster 3	02596	Boschveldweg 83	14	Nee	62	62	63	Nee	1	64	3300
Cluster 3	04175	Boschveldweg 84	14	Nee	46	55	45	Nee	-10	45	0
Cluster 3	02585	Boschveldweg 85	11	Nee	62	62	64	Nee	2	64	3300
Cluster 3	02585	Boschveldweg 87	11	Nee	62	62	64	Nee	2	64	3300
Cluster 3	02585	Boschveldweg 89	11	Nee	62	62	64	Nee	2	64	3300
Cluster 3	02585	Boschveldweg 91	11	Nee	62	62	64	Nee	2	64	3300
Cluster 3	02585	Boschveldweg 93	11	Nee	62	62	64	Nee	2	64	3300
Cluster 3	02585	Boschveldweg 95	11	Nee	62	62	64	Nee	2	64	3300
Cluster 3	02585	Boschveldweg 97	11	Nee	62	62	64	Nee	2	64	3300
Cluster 3	02585	Boschveldweg 99	11	Nee	62	62	64	Nee	2	64	3300
Cluster 3	02585	Boschveldweg 101	11	Nee	62	62	64	Nee	2	64	3300
Cluster 3	02585	Boschveldweg 103	11	Nee	62	62	64	Nee	2	64	3300
Cluster 3	02585	Boschveldweg 105	11	Nee	62	62	64	Nee	2	64	3300
Cluster 3	02585	Boschveldweg 107	11	Nee	62	62	64	Nee	2	64	3300
Cluster 3	02585	Boschveldweg 109	11	Nee	62	62	64	Nee	2	64	3300
Cluster 3	02585	Boschveldweg 111	11	Nee	62	62	64	Nee	2	64	3300
Cluster 3	02585	Boschveldweg 113	11	Nee	62	62	64	Nee	2	64	3300
Cluster 3	02585	Boschveldweg 115	11	Nee	62	62	64	Nee	2	64	3300
Cluster 3	02585	Boschveldweg 117	11	Nee	62	62	64	Nee	2	64	3300
Cluster 3	02585	Boschveldweg 119	11	Nee	62	62	64	Nee	2	64	3300
Cluster 3	02595	Boschveldweg 201	11	Nee	60	60	62	Nee	2	62	2700
Cluster 3	02595	Boschveldweg 203	11	Nee	60	60	62	Nee	2	62	2700
Cluster 3	02595	Boschveldweg 205	11	Nee	60	60	62	Nee	2	62	2700

OTB PHS Meteren-Boxtel

D01021.000175

Berekeningsresultaten op maatgevende posities woningen

Bijlage D

Cluster	Naam	Omschrijving	Hoogte	BSV	Lden,GPP	Streef-waarde	Lden,plan	NoMo	Vershil	Lden,SAK	Reductie-punten
Cluster 3	02595	Boschveldweg 207	11	Nee	60	60	62	Nee	2	62	2700
Cluster 3	02595	Boschveldweg 209	11	Nee	60	60	62	Nee	2	62	2700
Cluster 3	02595	Boschveldweg 211	11	Nee	60	60	62	Nee	2	62	2700
Cluster 3	02595	Boschveldweg 213	11	Nee	60	60	62	Nee	2	62	2700
Cluster 3	02626	Boschveldweg 299	11	Nee	64	64	63	Nee	-1	63	3000
Cluster 3	02626	Boschveldweg 307	11	Nee	64	64	63	Nee	-1	63	3000
Cluster 3	02626	Boschveldweg 315	11	Nee	64	64	63	Nee	-1	63	3000
Cluster 3	02626	Boschveldweg 323	11	Nee	64	64	63	Nee	-1	63	3000
Cluster 3	02725	Brugstraat 2	8	Nee	45	55	44	Nee	-11	44	0
Cluster 3	02559	Brugstraat 3	8	Nee	45	55	43	Nee	-12	43	0
Cluster 3	02726	Brugstraat 4	8	Nee	45	55	44	Nee	-11	44	0
Cluster 3	02560	Brugstraat 5	8	Nee	45	55	43	Nee	-12	43	0
Cluster 3	02726	Brugstraat 6	8	Nee	45	55	44	Nee	-11	44	0
Cluster 3	02561	Brugstraat 7A	8	Nee	45	55	43	Nee	-12	43	0
Cluster 3	02561	Brugstraat 7B	8	Nee	45	55	43	Nee	-12	43	0
Cluster 3	02561	Brugstraat 7	8	Nee	45	55	43	Nee	-12	43	0
Cluster 3	02561	Brugstraat 7	8	Nee	45	55	43	Nee	-12	43	0
Cluster 3	02727	Brugstraat 8	8	Nee	43	55	42	Nee	-13	42	0
Cluster 3	02562	Brugstraat 9	8	Nee	45	55	43	Nee	-12	43	0
Cluster 3	02727	Brugstraat 10	8	Nee	43	55	42	Nee	-13	42	0
Cluster 3	02563	Brugstraat 11A	8	Nee	45	55	43	Nee	-12	43	0
Cluster 3	02563	Brugstraat 11B	8	Nee	45	55	43	Nee	-12	43	0
Cluster 3	02563	Brugstraat 11	8	Nee	45	55	43	Nee	-12	43	0
Cluster 3	02728	Brugstraat 12A	8	Nee	46	55	44	Nee	-11	44	0
Cluster 3	02728	Brugstraat 12	8	Nee	46	55	44	Nee	-11	44	0
Cluster 3	02728	Brugstraat 14	8	Nee	46	55	44	Nee	-11	44	0
Cluster 3	02564	Brugstraat 15A	8	Nee	45	55	43	Nee	-12	43	0
Cluster 3	02564	Brugstraat 15	8	Nee	45	55	43	Nee	-12	43	0

OTB PHS Meteren-Boxtel

D01021.000175

Berekeningsresultaten op maatgevende posities woningen

Bijlage D

Cluster	Naam	Omschrijving	Hoogte	BSV	Lden,GPP	Streef-waarde	Lden,plan	NoMo	Vershil	Lden,SAK	Reductie-punten
Cluster 3	02729	Brugstraat 16	8	Nee	46	55	44	Nee	-11	44	0
Cluster 3	02564	Brugstraat 17	8	Nee	45	55	43	Nee	-12	43	0
Cluster 3	02729	Brugstraat 18A	8	Nee	46	55	44	Nee	-11	44	0
Cluster 3	02729	Brugstraat 18	8	Nee	46	55	44	Nee	-11	44	0
Cluster 3	02730	Brugstraat 20	8	Nee	45	55	44	Nee	-11	44	0
Cluster 3	02730	Brugstraat 22	8	Nee	45	55	44	Nee	-11	44	0
Cluster 3	02202	Colvenierstraat 1	8	Nee	47	55	47	Nee	-8	47	0
Cluster 3	02186	Colvenierstraat 2	8	Nee	51	55	51	Nee	-4	51	0
Cluster 3	02202	Colvenierstraat 3	8	Nee	47	55	47	Nee	-8	47	0
Cluster 3	02185	Colvenierstraat 4	8	Nee	51	55	51	Nee	-4	51	0
Cluster 3	02184	Colvenierstraat 6	8	Nee	53	55	53	Nee	-2	53	0
Cluster 3	02616	Cuperinusstraat 2A	8	Nee	52	55	51	Nee	-4	51	0
Cluster 3	02617	Cuperinusstraat 2B	8	Nee	52	55	51	Nee	-4	51	0
Cluster 3	02617	Cuperinusstraat 2C	8	Nee	52	55	51	Nee	-4	51	0
Cluster 3	02616	Cuperinusstraat 2	8	Nee	52	55	51	Nee	-4	51	0
Cluster 3	02622	Cuperinusstraat 4	11	Nee	54	55	54	Nee	-1	54	0
Cluster 3	02622	Cuperinusstraat 6A	11	Nee	54	55	54	Nee	-1	54	0
Cluster 3	02622	Cuperinusstraat 6	11	Nee	54	55	54	Nee	-1	54	0
Cluster 3	02622	Cuperinusstraat 8A	11	Nee	54	55	54	Nee	-1	54	0
Cluster 3	02622	Cuperinusstraat 8	11	Nee	54	55	54	Nee	-1	54	0
Cluster 3	02619	Cuperinusstraat 10	8	Nee	56	56	56	Nee	0	56	1000
Cluster 3	02623	Cuperinusstraat 11	11	Nee	59	59	59	Nee	0	59	1900
Cluster 3	02619	Cuperinusstraat 12	8	Nee	56	56	56	Nee	0	56	1000
Cluster 3	02624	Cuperinusstraat 13	11	Nee	60	60	60	Nee	0	60	2100
Cluster 3	02620	Cuperinusstraat 14	8	Nee	58	58	58	Nee	0	58	1600
Cluster 3	02625	Cuperinusstraat 15	11	Nee	61	61	60	Nee	-1	61	2400
Cluster 3	02619	Cuperinusstraat 16	8	Nee	56	56	56	Nee	0	56	1000
Cluster 3	02623	Cuperinusstraat 17	11	Nee	59	59	59	Nee	0	59	1900

OTB PHS Meteren-Boxtel

D01021.000175

Berekeningsresultaten op maatgevende posities woningen

Bijlage D

Cluster	Naam	Omschrijving	Hoogte	BSV	Lden,GPP	Streef-waarde	Lden,plan	NoMo	Vershil	Lden,SAK	Reductie-punten
Cluster 3	02619	Cuperinusstraat 18	8	Nee	56	56	56	Nee	0	56	1000
Cluster 3	02624	Cuperinusstraat 19	11	Nee	60	60	60	Nee	0	60	2100
Cluster 3	02620	Cuperinusstraat 20	8	Nee	58	58	58	Nee	0	58	1600
Cluster 3	02619	Cuperinusstraat 22	8	Nee	56	56	56	Nee	0	56	1000
Cluster 3	02620	Cuperinusstraat 24A	8	Nee	58	58	58	Nee	0	58	1600
Cluster 3	02619	Cuperinusstraat 24	8	Nee	56	56	56	Nee	0	56	1000
Cluster 3	02621	Cuperinusstraat 26	8	Nee	57	57	57	Nee	0	57	1300
Cluster 3	02621	Cuperinusstraat 28	8	Nee	57	57	57	Nee	0	57	1300
Cluster 3	02621	Cuperinusstraat 30	8	Nee	57	57	57	Nee	0	57	1300
Cluster 3	02579	Emmaplein 2B	17	Nee	52	55	52	Nee	-3	53	0
Cluster 3	02579	Emmaplein 2C	17	Nee	52	55	52	Nee	-3	53	0
Cluster 3	02579	Emmaplein 2D	17	Nee	52	55	52	Nee	-3	53	0
Cluster 3	02579	Emmaplein 2E	17	Nee	52	55	52	Nee	-3	53	0
Cluster 3	02579	Emmaplein 2F	17	Nee	52	55	52	Nee	-3	53	0
Cluster 3	02579	Emmaplein 2G	17	Nee	52	55	52	Nee	-3	53	0
Cluster 3	02579	Emmaplein 2H	17	Nee	52	55	52	Nee	-3	53	0
Cluster 3	02579	Emmaplein 2J	17	Nee	52	55	52	Nee	-3	53	0
Cluster 3	02579	Emmaplein 2K	17	Nee	52	55	52	Nee	-3	53	0
Cluster 3	02579	Emmaplein 2L	17	Nee	52	55	52	Nee	-3	53	0
Cluster 3	02579	Emmaplein 2M	17	Nee	52	55	52	Nee	-3	53	0
Cluster 3	02579	Emmaplein 2N	17	Nee	52	55	52	Nee	-3	53	0
Cluster 3	02579	Emmaplein 2P	17	Nee	52	55	52	Nee	-3	53	0
Cluster 3	02579	Emmaplein 2R	17	Nee	52	55	52	Nee	-3	53	0
Cluster 3	02579	Emmaplein 2T	17	Nee	52	55	52	Nee	-3	53	0
Cluster 3	02579	Emmaplein 2U	17	Nee	52	55	52	Nee	-3	53	0
Cluster 3	02579	Emmaplein 2W	17	Nee	52	55	52	Nee	-3	53	0
Cluster 3	02579	Emmaplein 2X	17	Nee	52	55	52	Nee	-3	53	0
Cluster 3	02579	Emmaplein 2Z	17	Nee	52	55	52	Nee	-3	53	0

OTB PHS Meteren-Boxtel

D01021.000175

Berekeningsresultaten op maatgevende posities woningen

Bijlage D

Cluster	Naam	Omschrijving	Hoogte	BSV	Lden,GPP	Streef-waarde	Lden,plan	NoMo	Vershil	Lden,SAK	Reductie-punten
Cluster 3	02274	Emmaplein 3	8	Nee	45	55	45	Nee	-10	46	0
Cluster 3	02274	Emmaplein 5	8	Nee	45	55	45	Nee	-10	46	0
Cluster 3	02587	Emmaplein 6	11	Nee	46	55	46	Nee	-9	46	0
Cluster 3	02274	Emmaplein 7	8	Nee	45	55	45	Nee	-10	46	0
Cluster 3	02587	Emmaplein 8	11	Nee	46	55	46	Nee	-9	46	0
Cluster 3	02272	Emmaplein 9	8	Nee	43	55	43	Nee	-12	44	0
Cluster 3	02587	Emmaplein 10	11	Nee	46	55	46	Nee	-9	46	0
Cluster 3	02272	Emmaplein 11	8	Nee	43	55	43	Nee	-12	44	0
Cluster 3	02588	Emmaplein 12	11	Nee	46	55	46	Nee	-9	46	0
Cluster 3	02278	Emmaplein 13A	8	Nee	43	55	43	Nee	-12	43	0
Cluster 3	02278	Emmaplein 13B	8	Nee	43	55	43	Nee	-12	43	0
Cluster 3	02278	Emmaplein 13C	8	Nee	43	55	43	Nee	-12	43	0
Cluster 3	02272	Emmaplein 13	8	Nee	43	55	43	Nee	-12	44	0
Cluster 3	02588	Emmaplein 14	11	Nee	46	55	46	Nee	-9	46	0
Cluster 3	02271	Emmaplein 15A	8	Nee	44	55	45	Nee	-10	46	0
Cluster 3	02588	Emmaplein 16	11	Nee	46	55	46	Nee	-9	46	0
Cluster 3	02590	Emmaplein 18	11	Nee	52	55	53	Nee	-2	54	0
Cluster 3	02590	Emmaplein 20	11	Nee	52	55	53	Nee	-2	54	0
Cluster 3	02547	Emmaplein 21	8	Nee	44	55	43	Nee	-12	44	0
Cluster 3	02590	Emmaplein 22	11	Nee	52	55	53	Nee	-2	54	0
Cluster 3	04159	Emmaplein 45	1,5	Nee	46	55	46	Nee	-9	47	0
Cluster 3	04159	Emmaplein 47	1,5	Nee	46	55	46	Nee	-9	47	0
Cluster 3	04159	Emmaplein 49	1,5	Nee	46	55	46	Nee	-9	47	0
Cluster 3	04159	Emmaplein 51	1,5	Nee	46	55	46	Nee	-9	47	0
Cluster 3	04159	Emmaplein 53	1,5	Nee	46	55	46	Nee	-9	47	0
Cluster 3	04159	Emmaplein 55	1,5	Nee	46	55	46	Nee	-9	47	0
Cluster 3	04159	Emmaplein 57	1,5	Nee	46	55	46	Nee	-9	47	0
Cluster 3	04159	Emmaplein 59	1,5	Nee	46	55	46	Nee	-9	47	0

OTB PHS Meteren-Boxtel

D01021.000175

Berekeningsresultaten op maatgevende posities woningen

Bijlage D

Cluster	Naam	Omschrijving	Hoogte	BSV	Lden,GPP	Streef-waarde	Lden,plan	NoMo	Vershil	Lden,SAK	Reductie-punten
Cluster 3	04159	Emmaplein 61	1,5	Nee	46	55	46	Nee	-9	47	0
Cluster 3	04159	Emmaplein 63	1,5	Nee	46	55	46	Nee	-9	47	0
Cluster 3	04159	Emmaplein 65	5	Nee	46	55	46	Nee	-9	47	0
Cluster 3	04159	Emmaplein 67	5	Nee	46	55	46	Nee	-9	47	0
Cluster 3	04159	Emmaplein 69	5	Nee	46	55	46	Nee	-9	47	0
Cluster 3	04159	Emmaplein 71	5	Nee	46	55	46	Nee	-9	47	0
Cluster 3	04159	Emmaplein 73	5	Nee	46	55	46	Nee	-9	47	0
Cluster 3	04159	Emmaplein 75	5	Nee	46	55	46	Nee	-9	47	0
Cluster 3	04159	Emmaplein 77	5	Nee	46	55	46	Nee	-9	47	0
Cluster 3	04159	Emmaplein 79	5	Nee	46	55	46	Nee	-9	47	0
Cluster 3	04159	Emmaplein 81	5	Nee	46	55	46	Nee	-9	47	0
Cluster 3	04159	Emmaplein 83	5	Nee	46	55	46	Nee	-9	47	0
Cluster 3	04159	Emmaplein 85	5	Nee	46	55	46	Nee	-9	47	0
Cluster 3	04159	Emmaplein 87	5	Nee	46	55	46	Nee	-9	47	0
Cluster 3	04159	Emmaplein 89	5	Nee	46	55	46	Nee	-9	47	0
Cluster 3	04159	Emmaplein 91	8	Nee	47	55	48	Nee	-7	48	0
Cluster 3	04159	Emmaplein 93	8	Nee	47	55	48	Nee	-7	48	0
Cluster 3	04159	Emmaplein 95	8	Nee	47	55	48	Nee	-7	48	0
Cluster 3	04159	Emmaplein 97	8	Nee	47	55	48	Nee	-7	48	0
Cluster 3	04159	Emmaplein 99	8	Nee	47	55	48	Nee	-7	48	0
Cluster 3	04159	Emmaplein 101	8	Nee	47	55	48	Nee	-7	48	0
Cluster 3	04159	Emmaplein 103	8	Nee	47	55	48	Nee	-7	48	0
Cluster 3	04159	Emmaplein 105	8	Nee	47	55	48	Nee	-7	48	0
Cluster 3	04159	Emmaplein 107	8	Nee	47	55	48	Nee	-7	48	0
Cluster 3	04159	Emmaplein 109	8	Nee	47	55	48	Nee	-7	48	0
Cluster 3	04159	Emmaplein 111	8	Nee	47	55	48	Nee	-7	48	0
Cluster 3	04159	Emmaplein 113	8	Nee	47	55	48	Nee	-7	48	0
Cluster 3	04159	Emmaplein 115	8	Nee	47	55	48	Nee	-7	48	0

OTB PHS Meteren-Boxtel

D01021.000175

Berekeningsresultaten op maatgevende posities woningen

Bijlage D

Cluster	Naam	Omschrijving	Hoogte	BSV	Lden,GPP	Streef-waarde	Lden,plan	NoMo	Vershil	Lden,SAK	Reductie-punten
Cluster 3	04159	Emmaplein 117	11	Nee	49	55	49	Nee	-6	49	0
Cluster 3	04159	Emmaplein 119	11	Nee	49	55	49	Nee	-6	49	0
Cluster 3	04159	Emmaplein 121	11	Nee	49	55	49	Nee	-6	49	0
Cluster 3	04159	Emmaplein 123	11	Nee	49	55	49	Nee	-6	49	0
Cluster 3	04159	Emmaplein 125	11	Nee	49	55	49	Nee	-6	49	0
Cluster 3	04159	Emmaplein 127	11	Nee	49	55	49	Nee	-6	49	0
Cluster 3	04159	Emmaplein 129	11	Nee	49	55	49	Nee	-6	49	0
Cluster 3	04159	Emmaplein 131	11	Nee	49	55	49	Nee	-6	49	0
Cluster 3	04159	Emmaplein 133	11	Nee	49	55	49	Nee	-6	49	0
Cluster 3	04159	Emmaplein 135	11	Nee	49	55	49	Nee	-6	49	0
Cluster 3	04159	Emmaplein 137	11	Nee	49	55	49	Nee	-6	49	0
Cluster 3	04159	Emmaplein 139	11	Nee	49	55	49	Nee	-6	49	0
Cluster 3	04159	Emmaplein 141	11	Nee	49	55	49	Nee	-6	49	0
Cluster 3	02171	Enckevoirtstraat 1	8	Nee	48	55	45	Nee	-10	45	0
Cluster 3	02060	Enckevoirtstraat 2	8	Nee	45	55	43	Nee	-12	44	0
Cluster 3	02170	Enckevoirtstraat 3	8	Nee	48	55	45	Nee	-10	45	0
Cluster 3	02061	Enckevoirtstraat 8	8	Nee	45	55	43	Nee	-12	45	0
Cluster 3	02062	Enckevoirtstraat 10	8	Nee	45	55	43	Nee	-12	45	0
Cluster 3	02062	Enckevoirtstraat 12	8	Nee	45	55	43	Nee	-12	45	0
Cluster 3	02063	Enckevoirtstraat 14	8	Nee	45	55	43	Nee	-12	44	0
Cluster 3	02063	Enckevoirtstraat 16	8	Nee	45	55	43	Nee	-12	44	0
Cluster 3	02064	Enckevoirtstraat 18	8	Nee	46	55	44	Nee	-11	45	0
Cluster 3	02064	Enckevoirtstraat 20	8	Nee	46	55	44	Nee	-11	45	0
Cluster 3	02065	Enckevoirtstraat 22	8	Nee	45	55	43	Nee	-12	44	0
Cluster 3	02065	Enckevoirtstraat 24	8	Nee	45	55	43	Nee	-12	44	0
Cluster 3	02066	Enckevoirtstraat 26	8	Nee	46	55	44	Nee	-11	46	0
Cluster 3	02038	Enckevoirtstraat 28	8	Nee	49	55	46	Nee	-9	47	0
Cluster 3	01969	Guldenvliesstraat 1	8	Nee	51	55	50	Nee	-5	54	0

OTB PHS Meteren-Boxtel

D01021.000175

Berekeningsresultaten op maatgevende posities woningen

Bijlage D

Cluster	Naam	Omschrijving	Hoogte	BSV	Lden,GPP	Streef-waarde	Lden,plan	NoMo	Vershil	Lden,SAK	Reductie-punten
Cluster 3	01887	Guldenvliesstraat 2A	8	Nee	53	55	52	Nee	-3	57	1300
Cluster 3	01887	Guldenvliesstraat 2B	8	Nee	53	55	52	Nee	-3	57	1300
Cluster 3	01887	Guldenvliesstraat 2C	8	Nee	53	55	52	Nee	-3	57	1300
Cluster 3	01890	Guldenvliesstraat 2D	11	Nee	57	57	57	Nee	0	59	1900
Cluster 3	01890	Guldenvliesstraat 2E	11	Nee	57	57	57	Nee	0	59	1900
Cluster 3	01887	Guldenvliesstraat 2F	8	Nee	53	55	52	Nee	-3	57	1300
Cluster 3	01887	Guldenvliesstraat 2G	8	Nee	53	55	52	Nee	-3	57	1300
Cluster 3	01887	Guldenvliesstraat 2H	8	Nee	53	55	52	Nee	-3	57	1300
Cluster 3	01887	Guldenvliesstraat 2K	8	Nee	53	55	52	Nee	-3	57	1300
Cluster 3	01890	Guldenvliesstraat 2L	11	Nee	57	57	57	Nee	0	59	1900
Cluster 3	01890	Guldenvliesstraat 2M	11	Nee	57	57	57	Nee	0	59	1900
Cluster 3	01887	Guldenvliesstraat 2N	8	Nee	53	55	52	Nee	-3	57	1300
Cluster 3	01887	Guldenvliesstraat 2P	8	Nee	53	55	52	Nee	-3	57	1300
Cluster 3	01887	Guldenvliesstraat 2	8	Nee	53	55	52	Nee	-3	57	1300
Cluster 3	01970	Guldenvliesstraat 3	8	Nee	51	55	50	Nee	-5	55	0
Cluster 3	01887	Guldenvliesstraat 4A	8	Nee	53	55	52	Nee	-3	57	1300
Cluster 3	01890	Guldenvliesstraat 4B	11	Nee	57	57	57	Nee	0	59	1900
Cluster 3	01890	Guldenvliesstraat 4C	11	Nee	57	57	57	Nee	0	59	1900
Cluster 3	01887	Guldenvliesstraat 4D	8	Nee	53	55	52	Nee	-3	57	1300
Cluster 3	01887	Guldenvliesstraat 4E	8	Nee	53	55	52	Nee	-3	57	1300
Cluster 3	01887	Guldenvliesstraat 4F	8	Nee	53	55	52	Nee	-3	57	1300
Cluster 3	01887	Guldenvliesstraat 4G	8	Nee	53	55	52	Nee	-3	57	1300
Cluster 3	01887	Guldenvliesstraat 4	8	Nee	53	55	52	Nee	-3	57	1300
Cluster 3	01971	Guldenvliesstraat 5	8	Nee	52	55	51	Nee	-4	55	0
Cluster 3	01886	Guldenvliesstraat 6A	8	Nee	55	55	56	Nee	1	59	1900
Cluster 3	01886	Guldenvliesstraat 6	8	Nee	55	55	56	Nee	1	59	1900
Cluster 3	01971	Guldenvliesstraat 7	8	Nee	52	55	51	Nee	-4	55	0
Cluster 3	01886	Guldenvliesstraat 8A	8	Nee	55	55	56	Nee	1	59	1900

OTB PHS Meteren-Boxtel

D01021.000175

Berekeningsresultaten op maatgevende posities woningen

Bijlage D

Cluster	Naam	Omschrijving	Hoogte	BSV	Lden,GPP	Streef-waarde	Lden,plan	NoMo	Vershil	Lden,SAK	Reductie-punten
Cluster 3	01886	Guldenvliesstraat 8	8	Nee	55	55	56	Nee	1	59	1900
Cluster 3	01972	Guldenvliesstraat 11	8	Nee	53	55	52	Nee	-3	56	1000
Cluster 3	01973	Guldenvliesstraat 13	8	Nee	54	55	53	Nee	-2	57	1300
Cluster 3	01974	Guldenvliesstraat 17A	8	Nee	55	55	54	Nee	-1	58	1600
Cluster 3	01974	Guldenvliesstraat 17	8	Nee	55	55	54	Nee	-1	58	1600
Cluster 3	01974	Guldenvliesstraat 19	8	Nee	55	55	54	Nee	-1	58	1600
Cluster 3	01975	Guldenvliesstraat 21A	8	Nee	56	56	55	Nee	-1	59	1900
Cluster 3	01975	Guldenvliesstraat 21	8	Nee	56	56	55	Nee	-1	59	1900
Cluster 3	01975	Guldenvliesstraat 23	8	Nee	56	56	55	Nee	-1	59	1900
Cluster 3	01976	Guldenvliesstraat 25	8	Nee	57	57	55	Nee	-2	60	2100
Cluster 3	01978	Guldenvliesstraat 27	8	Nee	60	60	60	Nee	0	63	3000
Cluster 3	02554	Halvemaanstraat 1A	8	Nee	41	55	40	Nee	-15	40	0
Cluster 3	02554	Halvemaanstraat 1B	8	Nee	41	55	40	Nee	-15	40	0
Cluster 3	02554	Halvemaanstraat 1C	8	Nee	41	55	40	Nee	-15	40	0
Cluster 3	02553	Halvemaanstraat 1	8	Nee	41	55	40	Nee	-15	41	0
Cluster 3	02555	Halvemaanstraat 5	8	Nee	41	55	40	Nee	-15	40	0
Cluster 3	02557	Halvemaanstraat 9	8	Nee	44	55	44	Nee	-11	45	0
Cluster 3	02557	Halvemaanstraat 11	8	Nee	44	55	44	Nee	-11	45	0
Cluster 3	02292	Havensingel 4	8	Nee	39	55	38	Nee	-17	38	0
Cluster 3	02293	Havensingel 6	8	Nee	39	55	38	Nee	-17	38	0
Cluster 3	02294	Havensingel 7	8	Nee	41	55	40	Nee	-15	40	0
Cluster 3	02263	Havensingel 9A	11	Nee	44	55	43	Nee	-12	43	0
Cluster 3	02263	Havensingel 9B	11	Nee	44	55	43	Nee	-12	43	0
Cluster 3	02263	Havensingel 9C	11	Nee	44	55	43	Nee	-12	43	0
Cluster 3	02263	Havensingel 9	11	Nee	44	55	43	Nee	-12	43	0
Cluster 3	02263	Havensingel 10A	11	Nee	44	55	43	Nee	-12	43	0
Cluster 3	02263	Havensingel 10B	11	Nee	44	55	43	Nee	-12	43	0
Cluster 3	02263	Havensingel 10C	11	Nee	44	55	43	Nee	-12	43	0

OTB PHS Meteren-Boxtel

D01021.000175

Berekeningsresultaten op maatgevende posities woningen

Bijlage D

Cluster	Naam	Omschrijving	Hoogte	BSV	Lden,GPP	Streef-waarde	Lden,plan	NoMo	Vershil	Lden,SAK	Reductie-punten
Cluster 3	02263	Havensingel 10	11	Nee	44	55	43	Nee	-12	43	0
Cluster 3	02263	Havensingel 11A	11	Nee	44	55	43	Nee	-12	43	0
Cluster 3	02263	Havensingel 11B	11	Nee	44	55	43	Nee	-12	43	0
Cluster 3	02263	Havensingel 11C	11	Nee	44	55	43	Nee	-12	43	0
Cluster 3	02263	Havensingel 11	11	Nee	44	55	43	Nee	-12	43	0
Cluster 3	02263	Havensingel 12A	11	Nee	44	55	43	Nee	-12	43	0
Cluster 3	02263	Havensingel 12B	11	Nee	44	55	43	Nee	-12	43	0
Cluster 3	02264	Havensingel 12C	11	Nee	44	55	44	Nee	-11	44	0
Cluster 3	02263	Havensingel 12	11	Nee	44	55	43	Nee	-12	43	0
Cluster 3	02264	Havensingel 13A	11	Nee	44	55	44	Nee	-11	44	0
Cluster 3	02264	Havensingel 13	11	Nee	44	55	44	Nee	-11	44	0
Cluster 3	02264	Havensingel 14A	11	Nee	44	55	44	Nee	-11	44	0
Cluster 3	02264	Havensingel 14B	11	Nee	44	55	44	Nee	-11	44	0
Cluster 3	02264	Havensingel 14C	11	Nee	44	55	44	Nee	-11	44	0
Cluster 3	02264	Havensingel 14	11	Nee	44	55	44	Nee	-11	44	0
Cluster 3	02264	Havensingel 15A	11	Nee	44	55	44	Nee	-11	44	0
Cluster 3	02264	Havensingel 15B	11	Nee	44	55	44	Nee	-11	44	0
Cluster 3	02264	Havensingel 15C	11	Nee	44	55	44	Nee	-11	44	0
Cluster 3	02264	Havensingel 15	11	Nee	44	55	44	Nee	-11	44	0
Cluster 3	02264	Havensingel 16A	11	Nee	44	55	44	Nee	-11	44	0
Cluster 3	02264	Havensingel 16B	11	Nee	44	55	44	Nee	-11	44	0
Cluster 3	02264	Havensingel 16C	11	Nee	44	55	44	Nee	-11	44	0
Cluster 3	02264	Havensingel 16	11	Nee	44	55	44	Nee	-11	44	0
Cluster 3	02266	Havensingel 18A	11	Nee	43	55	42	Nee	-13	42	0
Cluster 3	02266	Havensingel 18B	11	Nee	43	55	42	Nee	-13	42	0
Cluster 3	02266	Havensingel 18C	11	Nee	43	55	42	Nee	-13	42	0
Cluster 3	02266	Havensingel 18D	11	Nee	43	55	42	Nee	-13	42	0
Cluster 3	02266	Havensingel 18	11	Nee	43	55	42	Nee	-13	42	0

OTB PHS Meteren-Boxtel

D01021.000175

Berekeningsresultaten op maatgevende posities woningen

Bijlage D

Cluster	Naam	Omschrijving	Hoogte	BSV	Lden,GPP	Streef-waarde	Lden,plan	NoMo	Vershil	Lden,SAK	Reductie-punten
Cluster 3	02268	Havensingel 19B	11	Nee	42	55	41	Nee	-14	41	0
Cluster 3	02268	Havensingel 19C	11	Nee	42	55	41	Nee	-14	41	0
Cluster 3	02268	Havensingel 19	11	Nee	42	55	41	Nee	-14	41	0
Cluster 3	02270	Havensingel 20	11	Nee	43	55	42	Nee	-13	42	0
Cluster 3	02270	Havensingel 22	11	Nee	43	55	42	Nee	-13	42	0
Cluster 3	02551	Havensingel 24	8	Nee	42	55	41	Nee	-14	41	0
Cluster 3	02547	Havensingel 25	8	Nee	44	55	43	Nee	-12	44	0
Cluster 3	02552	Havensingel 29	8	Nee	42	55	41	Nee	-14	41	0
Cluster 3	02552	Havensingel 30	8	Nee	42	55	41	Nee	-14	41	0
Cluster 3	02552	Havensingel 31	8	Nee	42	55	41	Nee	-14	41	0
Cluster 3	02578	Havensingel 32	17	Nee	47	55	46	Nee	-9	46	0
Cluster 3	02578	Havensingel 33	17	Nee	47	55	46	Nee	-9	46	0
Cluster 3	02578	Havensingel 34	17	Nee	47	55	46	Nee	-9	46	0
Cluster 3	02578	Havensingel 35	17	Nee	47	55	46	Nee	-9	46	0
Cluster 3	02578	Havensingel 36	17	Nee	47	55	46	Nee	-9	46	0
Cluster 3	02578	Havensingel 37	17	Nee	47	55	46	Nee	-9	46	0
Cluster 3	02578	Havensingel 38	17	Nee	47	55	46	Nee	-9	46	0
Cluster 3	02578	Havensingel 39	17	Nee	47	55	46	Nee	-9	46	0
Cluster 3	02578	Havensingel 40	17	Nee	47	55	46	Nee	-9	46	0
Cluster 3	02578	Havensingel 41	17	Nee	47	55	46	Nee	-9	46	0
Cluster 3	02578	Havensingel 42	17	Nee	47	55	46	Nee	-9	46	0
Cluster 3	02578	Havensingel 43	17	Nee	47	55	46	Nee	-9	46	0
Cluster 3	02578	Havensingel 44	17	Nee	47	55	46	Nee	-9	46	0
Cluster 3	02578	Havensingel 45	17	Nee	47	55	46	Nee	-9	46	0
Cluster 3	02578	Havensingel 46	17	Nee	47	55	46	Nee	-9	46	0
Cluster 3	02578	Havensingel 47	17	Nee	47	55	46	Nee	-9	46	0
Cluster 3	02578	Havensingel 48	17	Nee	47	55	46	Nee	-9	46	0
Cluster 3	02577	Havensingel 49	17	Nee	48	55	47	Nee	-8	47	0

OTB PHS Meteren-Boxtel

D01021.000175

Berekeningsresultaten op maatgevende posities woningen

Bijlage D

Cluster	Naam	Omschrijving	Hoogte	BSV	Lden,GPP	Streef-waarde	Lden,plan	NoMo	Vershil	Lden,SAK	Reductie-punten
Cluster 3	02577	Havensingel 50	17	Nee	48	55	47	Nee	-8	47	0
Cluster 3	02577	Havensingel 51	17	Nee	48	55	47	Nee	-8	47	0
Cluster 3	02577	Havensingel 52	17	Nee	48	55	47	Nee	-8	47	0
Cluster 3	02577	Havensingel 53	17	Nee	48	55	47	Nee	-8	47	0
Cluster 3	02577	Havensingel 54	17	Nee	48	55	47	Nee	-8	47	0
Cluster 3	02577	Havensingel 55	17	Nee	48	55	47	Nee	-8	47	0
Cluster 3	02577	Havensingel 56	17	Nee	48	55	47	Nee	-8	47	0
Cluster 3	02577	Havensingel 57	17	Nee	48	55	47	Nee	-8	47	0
Cluster 3	02577	Havensingel 58	17	Nee	48	55	47	Nee	-8	47	0
Cluster 3	02577	Havensingel 59	17	Nee	48	55	47	Nee	-8	47	0
Cluster 3	02577	Havensingel 60	17	Nee	48	55	47	Nee	-8	47	0
Cluster 3	02577	Havensingel 61	17	Nee	48	55	47	Nee	-8	47	0
Cluster 3	02577	Havensingel 62	17	Nee	48	55	47	Nee	-8	47	0
Cluster 3	02577	Havensingel 63	17	Nee	48	55	47	Nee	-8	47	0
Cluster 3	02577	Havensingel 64	17	Nee	48	55	47	Nee	-8	47	0
Cluster 3	02577	Havensingel 65	17	Nee	48	55	47	Nee	-8	47	0
Cluster 3	02576	Havensingel 66	8	Nee	43	55	41	Nee	-14	41	0
Cluster 3	02575	Havensingel 68	8	Nee	42	55	41	Nee	-14	41	0
Cluster 3	02575	Havensingel 69	8	Nee	42	55	41	Nee	-14	41	0
Cluster 3	02574	Havensingel 70	8	Nee	42	55	41	Nee	-14	41	0
Cluster 3	02574	Havensingel 71	8	Nee	42	55	41	Nee	-14	41	0
Cluster 3	02291	Havenstraat 1	8	Nee	45	55	44	Nee	-11	44	0
Cluster 3	02295	Havenstraat 2	8	Nee	41	55	39	Nee	-16	40	0
Cluster 3	02291	Havenstraat 3	8	Nee	45	55	44	Nee	-11	44	0
Cluster 3	02295	Havenstraat 4	8	Nee	41	55	39	Nee	-16	40	0
Cluster 3	02290	Havenstraat 5	8	Nee	46	55	44	Nee	-11	44	0
Cluster 3	02295	Havenstraat 6	8	Nee	41	55	39	Nee	-16	40	0
Cluster 3	02290	Havenstraat 7	8	Nee	46	55	44	Nee	-11	44	0

OTB PHS Meteren-Boxtel

D01021.000175

Berekeningsresultaten op maatgevende posities woningen

Bijlage D

Cluster	Naam	Omschrijving	Hoogte	BSV	Lden,GPP	Streef-waarde	Lden,plan	NoMo	Vershil	Lden,SAK	Reductie-punten
Cluster 3	02295	Havenstraat 8	8	Nee	41	55	39	Nee	-16	40	0
Cluster 3	02290	Havenstraat 9	8	Nee	46	55	44	Nee	-11	44	0
Cluster 3	02296	Havenstraat 10	8	Nee	41	55	40	Nee	-15	40	0
Cluster 3	02289	Havenstraat 11A	8	Nee	46	55	45	Nee	-10	45	0
Cluster 3	02289	Havenstraat 11B	8	Nee	46	55	45	Nee	-10	45	0
Cluster 3	02297	Havenstraat 12	8	Nee	42	55	41	Nee	-14	42	0
Cluster 3	02288	Havenstraat 13	8	Nee	47	55	46	Nee	-9	46	0
Cluster 3	02298	Havenstraat 14	8	Nee	43	55	42	Nee	-13	42	0
Cluster 3	02288	Havenstraat 15	8	Nee	47	55	46	Nee	-9	46	0
Cluster 3	02287	Havenstraat 17	8	Nee	46	55	46	Nee	-9	46	0
Cluster 3	02299	Havenstraat 18A	8	Nee	43	55	42	Nee	-13	42	0
Cluster 3	02299	Havenstraat 18	8	Nee	43	55	42	Nee	-13	42	0
Cluster 3	02287	Havenstraat 19	8	Nee	46	55	46	Nee	-9	46	0
Cluster 3	02300	Havenstraat 20A	8	Nee	43	55	42	Nee	-13	42	0
Cluster 3	02300	Havenstraat 20	8	Nee	43	55	42	Nee	-13	42	0
Cluster 3	02286	Havenstraat 21	8	Nee	47	55	47	Nee	-8	47	0
Cluster 3	02301	Havenstraat 22	8	Nee	43	55	42	Nee	-13	43	0
Cluster 3	02286	Havenstraat 23	8	Nee	47	55	47	Nee	-8	47	0
Cluster 3	02302	Havenstraat 24	8	Nee	43	55	43	Nee	-12	43	0
Cluster 3	02302	Havenstraat 28	8	Nee	43	55	43	Nee	-12	43	0
Cluster 3	02303	Havenstraat 30	8	Nee	44	55	44	Nee	-11	45	0
Cluster 3	02229	Hertogstraat 1	11	Nee	55	55	56	Nee	1	56	1000
Cluster 3	02178	Hertogstraat 3	8	Nee	54	55	55	Nee	0	55	0
Cluster 3	02000	Hertogstraat 4	8	Nee	53	55	54	Nee	-1	54	0
Cluster 3	02178	Hertogstraat 5	8	Nee	54	55	55	Nee	0	55	0
Cluster 3	02000	Hertogstraat 6	8	Nee	53	55	54	Nee	-1	54	0
Cluster 3	02177	Hertogstraat 7	8	Nee	55	55	56	Nee	1	56	1000
Cluster 3	01999	Hertogstraat 8	8	Nee	54	55	55	Nee	0	55	0

OTB PHS Meteren-Boxtel

D01021.000175

Berekeningsresultaten op maatgevende posities woningen

Bijlage D

Cluster	Naam	Omschrijving	Hoogte	BSV	Lden,GPP	Streef-waarde	Lden,plan	NoMo	Vershil	Lden,SAK	Reductie-punten
Cluster 3	02177	Hertogstraat 9	8	Nee	55	55	56	Nee	1	56	1000
Cluster 3	01998	Hertogstraat 10	8	Nee	54	55	55	Nee	0	55	0
Cluster 3	02176	Hertogstraat 11	8	Nee	56	56	57	Nee	1	57	1300
Cluster 3	01998	Hertogstraat 12A	8	Nee	54	55	55	Nee	0	55	0
Cluster 3	01998	Hertogstraat 12	8	Nee	54	55	55	Nee	0	55	0
Cluster 3	02176	Hertogstraat 13	8	Nee	56	56	57	Nee	1	57	1300
Cluster 3	01997	Hertogstraat 14	8	Nee	55	55	56	Nee	1	56	1000
Cluster 3	01997	Hertogstraat 16	8	Nee	55	55	56	Nee	1	56	1000
Cluster 3	01996	Hertogstraat 18A	8	Nee	56	56	57	Nee	1	57	1300
Cluster 3	01996	Hertogstraat 18	8	Nee	56	56	57	Nee	1	57	1300
Cluster 3	01996	Hertogstraat 20	8	Nee	56	56	57	Nee	1	57	1300
Cluster 3	01994	Hertogstraat 22	8	Nee	60	60	61	Nee	1	61	2400
Cluster 3	01994	Hertogstraat 24	8	Nee	60	60	61	Nee	1	61	2400
Cluster 3	02183	Julianaplein 5	8	Nee	57	57	58	Nee	1	58	1600
Cluster 3	02182	Julianaplein 7	8	Nee	57	57	58	Nee	1	58	1600
Cluster 3	02181	Julianaplein 11	8	Nee	57	57	58	Nee	1	58	1600
Cluster 3	02180	Julianaplein 13	8	Nee	57	57	58	Nee	1	58	1600
Cluster 3	02179	Julianaplein 19	8	Nee	57	57	58	Nee	1	58	1600
Cluster 3	02233	Julianaplein 23	11	Nee	59	59	60	Nee	1	60	2100
Cluster 3	02232	Julianaplein 27	11	Nee	51	55	51	Nee	-4	51	0
Cluster 3	02231	Julianaplein 35	11	Nee	53	55	54	Nee	-1	54	0
Cluster 3	02609	Kempenlandstraat 1	8	Nee	51	55	52	Nee	-3	53	0
Cluster 3	02591	Kempenlandstraat 2	11	Nee	53	55	54	Nee	-1	55	0
Cluster 3	02608	Kempenlandstraat 3	8	Nee	51	55	52	Nee	-3	53	0
Cluster 3	02591	Kempenlandstraat 4	11	Nee	53	55	54	Nee	-1	55	0
Cluster 3	02608	Kempenlandstraat 5	8	Nee	51	55	52	Nee	-3	53	0
Cluster 3	02591	Kempenlandstraat 6	11	Nee	53	55	54	Nee	-1	55	0
Cluster 3	02607	Kempenlandstraat 7	8	Nee	52	55	53	Nee	-2	54	0

OTB PHS Meteren-Boxtel

D01021.000175

Berekeningsresultaten op maatgevende posities woningen

Bijlage D

Cluster	Naam	Omschrijving	Hoogte	BSV	Lden,GPP	Streef-waarde	Lden,plan	NoMo	Vershil	Lden,SAK	Reductie-punten
Cluster 3	02592	Kempenlandstraat 8	11	Nee	54	55	56	Nee	1	56	1000
Cluster 3	02592	Kempenlandstraat 10	11	Nee	54	55	56	Nee	1	56	1000
Cluster 3	02606	Kempenlandstraat 11	8	Nee	52	55	54	Nee	-1	55	0
Cluster 3	02592	Kempenlandstraat 12	11	Nee	54	55	56	Nee	1	56	1000
Cluster 3	02606	Kempenlandstraat 13	8	Nee	52	55	54	Nee	-1	55	0
Cluster 3	02595	Kempenlandstraat 14	11	Nee	60	60	62	Nee	2	62	2700
Cluster 3	02595	Kempenlandstraat 14	11	Nee	60	60	62	Nee	2	62	2700
Cluster 3	02605	Kempenlandstraat 15	8	Nee	54	55	55	Nee	0	56	1000
Cluster 3	02595	Kempenlandstraat 16	11	Nee	60	60	62	Nee	2	62	2700
Cluster 3	02595	Kempenlandstraat 16	11	Nee	60	60	62	Nee	2	62	2700
Cluster 3	02605	Kempenlandstraat 17	8	Nee	54	55	55	Nee	0	56	1000
Cluster 3	02595	Kempenlandstraat 18	11	Nee	60	60	62	Nee	2	62	2700
Cluster 3	02595	Kempenlandstraat 18	11	Nee	60	60	62	Nee	2	62	2700
Cluster 3	02604	Kempenlandstraat 19	8	Nee	55	55	56	Nee	1	57	1300
Cluster 3	02595	Kempenlandstraat 20	11	Nee	60	60	62	Nee	2	62	2700
Cluster 3	02595	Kempenlandstraat 22	11	Nee	60	60	62	Nee	2	62	2700
Cluster 3	02602	Kempenlandstraat 23	11	Nee	58	58	59	Nee	1	60	2100
Cluster 3	02602	Kempenlandstraat 25	11	Nee	58	58	59	Nee	1	60	2100
Cluster 3	02602	Kempenlandstraat 27	11	Nee	58	58	59	Nee	1	60	2100
Cluster 3	02602	Kempenlandstraat 29	11	Nee	58	58	59	Nee	1	60	2100
Cluster 3	02601	Kempenlandstraat 31	14	Nee	64	64	64	Nee	0	65	3600
Cluster 3	02601	Kempenlandstraat 33	14	Nee	64	64	64	Nee	0	65	3600
Cluster 3	02601	Kempenlandstraat 35	14	Nee	64	64	64	Nee	0	65	3600
Cluster 3	02601	Kempenlandstraat 37	14	Nee	64	64	64	Nee	0	65	3600
Cluster 3	02601	Kempenlandstraat 39	14	Nee	64	64	64	Nee	0	65	3600
Cluster 3	02601	Kempenlandstraat 41	14	Nee	64	64	64	Nee	0	65	3600
Cluster 3	02601	Kempenlandstraat 43	14	Nee	64	64	64	Nee	0	65	3600
Cluster 3	02601	Kempenlandstraat 45	14	Nee	64	64	64	Nee	0	65	3600

OTB PHS Meteren-Boxtel

D01021.000175

Berekeningsresultaten op maatgevende posities woningen

Bijlage D

Cluster	Naam	Omschrijving	Hoogte	BSV	Lden,GPP	Streef-waarde	Lden,plan	NoMo	Vershil	Lden,SAK	Reductie-punten
Cluster 3	02601	Kempenlandstraat 47	14	Nee	64	64	64	Nee	0	65	3600
Cluster 3	02601	Kempenlandstraat 49	14	Nee	64	64	64	Nee	0	65	3600
Cluster 3	02601	Kempenlandstraat 51	14	Nee	64	64	64	Nee	0	65	3600
Cluster 3	02601	Kempenlandstraat 53	14	Nee	64	64	64	Nee	0	65	3600
Cluster 3	02601	Kempenlandstraat 55	14	Nee	64	64	64	Nee	0	65	3600
Cluster 3	02601	Kempenlandstraat 57	14	Nee	64	64	64	Nee	0	65	3600
Cluster 3	02601	Kempenlandstraat 59	14	Nee	64	64	64	Nee	0	65	3600
Cluster 3	02601	Kempenlandstraat 61	14	Nee	64	64	64	Nee	0	65	3600
Cluster 3	02601	Kempenlandstraat 63	14	Nee	64	64	64	Nee	0	65	3600
Cluster 3	02601	Kempenlandstraat 65	14	Nee	64	64	64	Nee	0	65	3600
Cluster 3	02601	Kempenlandstraat 67	14	Nee	64	64	64	Nee	0	65	3600
Cluster 3	02601	Kempenlandstraat 69	14	Nee	64	64	64	Nee	0	65	3600
Cluster 3	02601	Kempenlandstraat 71	14	Nee	64	64	64	Nee	0	65	3600
Cluster 3	02601	Kempenlandstraat 73	14	Nee	64	64	64	Nee	0	65	3600
Cluster 3	02601	Kempenlandstraat 75	14	Nee	64	64	64	Nee	0	65	3600
Cluster 3	02601	Kempenlandstraat 77	14	Nee	64	64	64	Nee	0	65	3600
Cluster 3	02601	Kempenlandstraat 79	14	Nee	64	64	64	Nee	0	65	3600
Cluster 3	02601	Kempenlandstraat 81	14	Nee	64	64	64	Nee	0	65	3600
Cluster 3	02601	Kempenlandstraat 83	14	Nee	64	64	64	Nee	0	65	3600
Cluster 3	02601	Kempenlandstraat 85	14	Nee	64	64	64	Nee	0	65	3600
Cluster 3	02601	Kempenlandstraat 87	14	Nee	64	64	64	Nee	0	65	3600
Cluster 3	02601	Kempenlandstraat 89	14	Nee	64	64	64	Nee	0	65	3600
Cluster 3	02601	Kempenlandstraat 91	14	Nee	64	64	64	Nee	0	65	3600
Cluster 3	02601	Kempenlandstraat 93	14	Nee	64	64	64	Nee	0	65	3600
Cluster 3	02601	Kempenlandstraat 95	14	Nee	64	64	64	Nee	0	65	3600
Cluster 3	02601	Kempenlandstraat 97	14	Nee	64	64	64	Nee	0	65	3600
Cluster 3	02601	Kempenlandstraat 99	14	Nee	64	64	64	Nee	0	65	3600
Cluster 3	02601	Kempenlandstraat 101	14	Nee	64	64	64	Nee	0	65	3600

OTB PHS Meteren-Boxtel

D01021.000175

Berekeningsresultaten op maatgevende posities woningen

Bijlage D

Cluster	Naam	Omschrijving	Hoogte	BSV	Lden,GPP	Streef-waarde	Lden,plan	NoMo	Vershil	Lden,SAK	Reductie-punten
Cluster 3	02601	Kempenlandstraat 103	14	Nee	64	64	64	Nee	0	65	3600
Cluster 3	02601	Kempenlandstraat 105	14	Nee	64	64	64	Nee	0	65	3600
Cluster 3	02601	Kempenlandstraat 107	14	Nee	64	64	64	Nee	0	65	3600
Cluster 3	02601	Kempenlandstraat 109	14	Nee	64	64	64	Nee	0	65	3600
Cluster 3	02601	Kempenlandstraat 111	14	Nee	64	64	64	Nee	0	65	3600
Cluster 3	02601	Kempenlandstraat 113	14	Nee	64	64	64	Nee	0	65	3600
Cluster 3	02601	Kempenlandstraat 115	14	Nee	64	64	64	Nee	0	65	3600
Cluster 3	02601	Kempenlandstraat 117	14	Nee	64	64	64	Nee	0	65	3600
Cluster 3	02601	Kempenlandstraat 119	14	Nee	64	64	64	Nee	0	65	3600
Cluster 3	02601	Kempenlandstraat 121	14	Nee	64	64	64	Nee	0	65	3600
Cluster 3	02601	Kempenlandstraat 123	14	Nee	64	64	64	Nee	0	65	3600
Cluster 3	02601	Kempenlandstraat 125	14	Nee	64	64	64	Nee	0	65	3600
Cluster 3	02601	Kempenlandstraat 127	14	Nee	64	64	64	Nee	0	65	3600
Cluster 3	02601	Kempenlandstraat 129	14	Nee	64	64	64	Nee	0	65	3600
Cluster 3	02601	Kempenlandstraat 131	14	Nee	64	64	64	Nee	0	65	3600
Cluster 3	02601	Kempenlandstraat 133	14	Nee	64	64	64	Nee	0	65	3600
Cluster 3	02248	Koninginnenlaan 2	11	Nee	56	56	55	Nee	-1	55	0
Cluster 3	02248	Koninginnenlaan 4	11	Nee	56	56	55	Nee	-1	55	0
Cluster 3	02306	Koninginnenlaan 5A	8	Nee	52	55	52	Nee	-3	52	0
Cluster 3	02306	Koninginnenlaan 5	8	Nee	52	55	52	Nee	-3	52	0
Cluster 3	02248	Koninginnenlaan 6	11	Nee	56	56	55	Nee	-1	55	0
Cluster 3	02248	Koninginnenlaan 8	11	Nee	56	56	55	Nee	-1	55	0
Cluster 3	02305	Koninginnenlaan 9A	8	Nee	52	55	52	Nee	-3	52	0
Cluster 3	02305	Koninginnenlaan 9B	8	Nee	52	55	52	Nee	-3	52	0
Cluster 3	02305	Koninginnenlaan 9C	8	Nee	52	55	52	Nee	-3	52	0
Cluster 3	02305	Koninginnenlaan 9	8	Nee	52	55	52	Nee	-3	52	0
Cluster 3	02248	Koninginnenlaan 10	11	Nee	56	56	55	Nee	-1	55	0
Cluster 3	02248	Koninginnenlaan 12	11	Nee	56	56	55	Nee	-1	55	0

OTB PHS Meteren-Boxtel

D01021.000175

Berekeningsresultaten op maatgevende posities woningen

Bijlage D

Cluster	Naam	Omschrijving	Hoogte	BSV	Lden,GPP	Streef-waarde	Lden,plan	NoMo	Vershil	Lden,SAK	Reductie-punten
Cluster 3	02304	Koninginnenlaan 13A	8	Nee	52	55	52	Nee	-3	52	0
Cluster 3	02304	Koninginnenlaan 13B	8	Nee	52	55	52	Nee	-3	52	0
Cluster 3	02304	Koninginnenlaan 13C	8	Nee	52	55	52	Nee	-3	52	0
Cluster 3	02304	Koninginnenlaan 13	8	Nee	52	55	52	Nee	-3	52	0
Cluster 3	02248	Koninginnenlaan 14	11	Nee	56	56	55	Nee	-1	55	0
Cluster 3	02248	Koninginnenlaan 16	11	Nee	56	56	55	Nee	-1	55	0
Cluster 3	02248	Koninginnenlaan 18	11	Nee	56	56	55	Nee	-1	55	0
Cluster 3	02248	Koninginnenlaan 20	11	Nee	56	56	55	Nee	-1	55	0
Cluster 3	02285	Koninginnenlaan 21	8	Nee	47	55	46	Nee	-9	47	0
Cluster 3	02248	Koninginnenlaan 22A	11	Nee	56	56	55	Nee	-1	55	0
Cluster 3	02248	Koninginnenlaan 22B	11	Nee	56	56	55	Nee	-1	55	0
Cluster 3	02248	Koninginnenlaan 22	11	Nee	56	56	55	Nee	-1	55	0
Cluster 3	02285	Koninginnenlaan 23	8	Nee	47	55	46	Nee	-9	47	0
Cluster 3	02283	Koninginnenlaan 25	8	Nee	43	55	42	Nee	-13	42	0
Cluster 3	02283	Koninginnenlaan 27	8	Nee	43	55	42	Nee	-13	42	0
Cluster 3	02538	Koninginnenlaan 28	8	Nee	44	55	44	Nee	-11	44	0
Cluster 3	02282	Koninginnenlaan 29	8	Nee	43	55	42	Nee	-13	42	0
Cluster 3	02538	Koninginnenlaan 30	8	Nee	44	55	44	Nee	-11	44	0
Cluster 3	02282	Koninginnenlaan 31	8	Nee	43	55	42	Nee	-13	42	0
Cluster 3	02281	Koninginnenlaan 33	8	Nee	43	55	42	Nee	-13	42	0
Cluster 3	02281	Koninginnenlaan 35	8	Nee	43	55	42	Nee	-13	42	0
Cluster 3	02280	Koninginnenlaan 37	8	Nee	43	55	42	Nee	-13	42	0
Cluster 3	02280	Koninginnenlaan 39	8	Nee	43	55	42	Nee	-13	42	0
Cluster 3	02279	Koninginnenlaan 41	8	Nee	43	55	42	Nee	-13	43	0
Cluster 3	02279	Koninginnenlaan 43	8	Nee	43	55	42	Nee	-13	43	0
Cluster 3	02278	Koninginnenlaan 45A	8	Nee	43	55	43	Nee	-12	43	0
Cluster 3	02278	Koninginnenlaan 45B	8	Nee	43	55	43	Nee	-12	43	0
Cluster 3	02278	Koninginnenlaan 45	8	Nee	43	55	43	Nee	-12	43	0

OTB PHS Meteren-Boxtel

D01021.000175

Berekeningsresultaten op maatgevende posities woningen

Bijlage D

Cluster	Naam	Omschrijving	Hoogte	BSV	Lden,GPP	Streef-waarde	Lden,plan	NoMo	Vershil	Lden,SAK	Reductie-punten
Cluster 3	02278	Koninginnenlaan 47	8	Nee	43	55	43	Nee	-12	43	0
Cluster 3	02277	Koninginnenlaan 49	8	Nee	43	55	43	Nee	-12	43	0
Cluster 3	02277	Koninginnenlaan 49	8	Nee	43	55	43	Nee	-12	43	0
Cluster 3	02277	Koninginnenlaan 51A	8	Nee	43	55	43	Nee	-12	43	0
Cluster 3	02277	Koninginnenlaan 51	8	Nee	43	55	43	Nee	-12	43	0
Cluster 3	02277	Koninginnenlaan 51	8	Nee	43	55	43	Nee	-12	43	0
Cluster 3	02276	Koninginnenlaan 53	8	Nee	43	55	43	Nee	-12	43	0
Cluster 3	02276	Koninginnenlaan 55	8	Nee	43	55	43	Nee	-12	43	0
Cluster 3	02001	Koningsweg 1A	8	Nee	52	55	53	Nee	-2	53	0
Cluster 3	02001	Koningsweg 1B	8	Nee	52	55	53	Nee	-2	53	0
Cluster 3	02001	Koningsweg 1C	8	Nee	52	55	53	Nee	-2	53	0
Cluster 3	02001	Koningsweg 1D	8	Nee	52	55	53	Nee	-2	53	0
Cluster 3	02001	Koningsweg 1E	8	Nee	52	55	53	Nee	-2	53	0
Cluster 3	02001	Koningsweg 1G	8	Nee	52	55	53	Nee	-2	53	0
Cluster 3	02001	Koningsweg 1H	8	Nee	52	55	53	Nee	-2	53	0
Cluster 3	02001	Koningsweg 1J	8	Nee	52	55	53	Nee	-2	53	0
Cluster 3	02001	Koningsweg 1K	8	Nee	52	55	53	Nee	-2	53	0
Cluster 3	02001	Koningsweg 1L	8	Nee	52	55	53	Nee	-2	53	0
Cluster 3	02001	Koningsweg 1M	8	Nee	52	55	53	Nee	-2	53	0
Cluster 3	02001	Koningsweg 1P	8	Nee	52	55	53	Nee	-2	53	0
Cluster 3	02144	Koningsweg 3	8	Nee	47	55	46	Nee	-9	46	0
Cluster 3	02164	Koningsweg 4	5	Nee	45	55	42	Nee	-13	42	0
Cluster 3	02145	Koningsweg 5	8	Nee	47	55	46	Nee	-9	46	0
Cluster 3	02163	Koningsweg 6	8	Nee	48	55	45	Nee	-10	45	0
Cluster 3	02146	Koningsweg 7	8	Nee	47	55	46	Nee	-9	46	0
Cluster 3	02162	Koningsweg 8	8	Nee	48	55	46	Nee	-9	45	0
Cluster 3	02161	Koningsweg 10	8	Nee	48	55	46	Nee	-9	47	0
Cluster 3	02148	Koningsweg 11	8	Nee	48	55	46	Nee	-9	46	0

OTB PHS Meteren-Boxtel

D01021.000175

Berekeningsresultaten op maatgevende posities woningen

Bijlage D

Cluster	Naam	Omschrijving	Hoogte	BSV	Lden,GPP	Streef-waarde	Lden,plan	NoMo	Vershil	Lden,SAK	Reductie-punten
Cluster 3	02160	Koningsweg 12	8	Nee	49	55	46	Nee	-9	47	0
Cluster 3	02149	Koningsweg 13	8	Nee	48	55	46	Nee	-9	46	0
Cluster 3	02150	Koningsweg 15	8	Nee	47	55	46	Nee	-9	46	0
Cluster 3	02151	Koningsweg 17	8	Nee	47	55	46	Nee	-9	46	0
Cluster 3	02151	Koningsweg 19	8	Nee	47	55	46	Nee	-9	46	0
Cluster 3	02152	Koningsweg 21	8	Nee	47	55	46	Nee	-9	46	0
Cluster 3	02152	Koningsweg 23	8	Nee	47	55	46	Nee	-9	46	0
Cluster 3	02039	Koningsweg 24	8	Nee	49	55	46	Nee	-9	47	0
Cluster 3	02153	Koningsweg 25	8	Nee	47	55	46	Nee	-9	46	0
Cluster 3	02039	Koningsweg 26	8	Nee	49	55	46	Nee	-9	47	0
Cluster 3	02153	Koningsweg 27	8	Nee	47	55	46	Nee	-9	46	0
Cluster 3	02040	Koningsweg 28	8	Nee	49	55	46	Nee	-9	46	0
Cluster 3	02154	Koningsweg 29	8	Nee	48	55	47	Nee	-8	46	0
Cluster 3	02040	Koningsweg 30	8	Nee	49	55	46	Nee	-9	46	0
Cluster 3	02155	Koningsweg 31A	8	Nee	49	55	47	Nee	-8	47	0
Cluster 3	02155	Koningsweg 31B	8	Nee	49	55	47	Nee	-8	47	0
Cluster 3	02155	Koningsweg 31C	8	Nee	49	55	47	Nee	-8	47	0
Cluster 3	02156	Koningsweg 31D	8	Nee	49	55	47	Nee	-8	47	0
Cluster 3	02156	Koningsweg 31E	8	Nee	49	55	47	Nee	-8	47	0
Cluster 3	02156	Koningsweg 31F	8	Nee	49	55	47	Nee	-8	47	0
Cluster 3	02154	Koningsweg 31	8	Nee	48	55	47	Nee	-8	46	0
Cluster 3	02157	Koningsweg 33	8	Nee	48	55	47	Nee	-8	46	0
Cluster 3	02041	Koningsweg 34	8	Nee	49	55	46	Nee	-9	46	0
Cluster 3	02158	Koningsweg 35	8	Nee	47	55	46	Nee	-9	46	0
Cluster 3	02041	Koningsweg 36	8	Nee	49	55	46	Nee	-9	46	0
Cluster 3	02159	Koningsweg 37	8	Nee	47	55	45	Nee	-10	45	0
Cluster 3	01968	Koningsweg 39	8	Nee	50	55	49	Nee	-6	53	0
Cluster 3	01889	Koningsweg 43	8	Nee	50	55	49	Nee	-6	53	0

OTB PHS Meteren-Boxtel

D01021.000175

Berekeningsresultaten op maatgevende posities woningen

Bijlage D

Cluster	Naam	Omschrijving	Hoogte	BSV	Lden,GPP	Streef-waarde	Lden,plan	NoMo	Vershil	Lden,SAK	Reductie-punten
Cluster 3	01891	Koningsweg 45A	8	Nee	47	55	45	Nee	-10	44	0
Cluster 3	01892	Koningsweg 45B	8	Nee	50	55	48	Nee	-7	47	0
Cluster 3	01892	Koningsweg 45C	8	Nee	50	55	48	Nee	-7	47	0
Cluster 3	01892	Koningsweg 45D	8	Nee	50	55	48	Nee	-7	47	0
Cluster 3	01892	Koningsweg 45E	8	Nee	50	55	48	Nee	-7	47	0
Cluster 3	01892	Koningsweg 45F	8	Nee	50	55	48	Nee	-7	47	0
Cluster 3	01892	Koningsweg 45G	8	Nee	50	55	48	Nee	-7	47	0
Cluster 3	01892	Koningsweg 45H	8	Nee	50	55	48	Nee	-7	47	0
Cluster 3	01891	Koningsweg 45	8	Nee	47	55	45	Nee	-10	44	0
Cluster 3	01892	Koningsweg 47A	8	Nee	50	55	48	Nee	-7	47	0
Cluster 3	01892	Koningsweg 47B	8	Nee	50	55	48	Nee	-7	47	0
Cluster 3	01893	Koningsweg 47C	8	Nee	50	55	48	Nee	-7	47	0
Cluster 3	01893	Koningsweg 47D	8	Nee	50	55	48	Nee	-7	47	0
Cluster 3	01894	Koningsweg 47E	8	Nee	50	55	48	Nee	-7	47	0
Cluster 3	01894	Koningsweg 47F	8	Nee	50	55	48	Nee	-7	47	0
Cluster 3	01895	Koningsweg 51	8	Nee	50	55	47	Nee	-8	47	0
Cluster 3	01896	Koningsweg 53	8	Nee	50	55	47	Nee	-8	47	0
Cluster 3	01896	Koningsweg 55	8	Nee	50	55	47	Nee	-8	47	0
Cluster 3	02549	Korte Havenstraat 1	8	Nee	44	55	44	Nee	-11	44	0
Cluster 3	02259	Korte Havenstraat 4	11	Nee	44	55	45	Nee	-10	45	0
Cluster 3	02259	Korte Havenstraat 6	11	Nee	44	55	45	Nee	-10	45	0
Cluster 3	02259	Korte Havenstraat 8	11	Nee	44	55	45	Nee	-10	45	0
Cluster 3	02259	Korte Havenstraat 10	11	Nee	44	55	45	Nee	-10	45	0
Cluster 3	02259	Korte Havenstraat 12	11	Nee	44	55	45	Nee	-10	45	0
Cluster 3	02259	Korte Havenstraat 14	11	Nee	44	55	45	Nee	-10	45	0
Cluster 3	02255	Korte Havenstraat 16	11	Nee	44	55	44	Nee	-11	44	0
Cluster 3	02256	Korte Havenstraat 18	11	Nee	44	55	44	Nee	-11	44	0
Cluster 3	02257	Korte Havenstraat 20	11	Nee	44	55	45	Nee	-10	45	0

OTB PHS Meteren-Boxtel

D01021.000175

Berekeningsresultaten op maatgevende posities woningen

Bijlage D

Cluster	Naam	Omschrijving	Hoogte	BSV	Lden,GPP	Streef-waarde	Lden,plan	NoMo	Vershil	Lden,SAK	Reductie-punten
Cluster 3	02258	Korte Havenstraat 22	11	Nee	44	55	45	Nee	-10	46	0
Cluster 3	02216	Luijbenstraat 2	8	Nee	45	55	44	Nee	-11	43	0
Cluster 3	02216	Luijbenstraat 4	8	Nee	45	55	44	Nee	-11	43	0
Cluster 3	02217	Luijbenstraat 6	8	Nee	45	55	44	Nee	-11	43	0
Cluster 3	02211	Luijbenstraat 7	8	Nee	46	55	45	Nee	-10	45	0
Cluster 3	02217	Luijbenstraat 8	8	Nee	45	55	44	Nee	-11	43	0
Cluster 3	02212	Luijbenstraat 9	8	Nee	47	55	45	Nee	-10	45	0
Cluster 3	02218	Luijbenstraat 10	8	Nee	45	55	44	Nee	-11	44	0
Cluster 3	02213	Luijbenstraat 11	8	Nee	46	55	45	Nee	-10	45	0
Cluster 3	02218	Luijbenstraat 12	8	Nee	45	55	44	Nee	-11	44	0
Cluster 3	02214	Luijbenstraat 13	8	Nee	47	55	46	Nee	-9	46	0
Cluster 3	02219	Luijbenstraat 14	8	Nee	45	55	44	Nee	-11	44	0
Cluster 3	02219	Luijbenstraat 16	8	Nee	45	55	44	Nee	-11	44	0
Cluster 3	02220	Luijbenstraat 18	8	Nee	45	55	44	Nee	-11	44	0
Cluster 3	02220	Luijbenstraat 20	8	Nee	45	55	44	Nee	-11	44	0
Cluster 3	02220	Luijbenstraat 22	8	Nee	45	55	44	Nee	-11	44	0
Cluster 3	02215	Luijbenstraat 23	8	Nee	47	55	46	Nee	-9	46	0
Cluster 3	02221	Luijbenstraat 24	8	Nee	46	55	45	Nee	-10	45	0
Cluster 3	02316	Luijbenstraat 25	8	Nee	47	55	46	Nee	-9	46	0
Cluster 3	02221	Luijbenstraat 26	8	Nee	46	55	45	Nee	-10	45	0
Cluster 3	02222	Luijbenstraat 28	8	Nee	46	55	45	Nee	-10	45	0
Cluster 3	02222	Luijbenstraat 30	8	Nee	46	55	45	Nee	-10	45	0
Cluster 3	02223	Luijbenstraat 32	8	Nee	46	55	45	Nee	-10	45	0
Cluster 3	02223	Luijbenstraat 34	8	Nee	46	55	45	Nee	-10	45	0
Cluster 3	02224	Luijbenstraat 36	8	Nee	46	55	45	Nee	-10	45	0
Cluster 3	02224	Luijbenstraat 38A	8	Nee	46	55	45	Nee	-10	45	0
Cluster 3	02224	Luijbenstraat 38	8	Nee	46	55	45	Nee	-10	45	0
Cluster 3	02225	Luijbenstraat 40	8	Nee	46	55	45	Nee	-10	45	0

OTB PHS Meteren-Boxtel

D01021.000175

Berekeningsresultaten op maatgevende posities woningen

Bijlage D

Cluster	Naam	Omschrijving	Hoogte	BSV	Lden,GPP	Streef-waarde	Lden,plan	NoMo	Vershil	Lden,SAK	Reductie-punten
Cluster 3	02225	Luijbenstraat 42A	8	Nee	46	55	45	Nee	-10	45	0
Cluster 3	02225	Luijbenstraat 42	8	Nee	46	55	45	Nee	-10	45	0
Cluster 3	02226	Luijbenstraat 44	8	Nee	48	55	46	Nee	-9	46	0
Cluster 3	02226	Luijbenstraat 46	8	Nee	48	55	46	Nee	-9	46	0
Cluster 3	02228	Luijbenstraat 48	5	Nee	41	55	39	Nee	-16	39	0
Cluster 3	02227	Luijbenstraat 50	8	Nee	48	55	47	Nee	-8	46	0
Cluster 3	02254	Maaslandstraat 1	11	Nee	45	55	44	Nee	-11	44	0
Cluster 3	02250	Maaslandstraat 2	11	Nee	46	55	46	Nee	-9	47	0
Cluster 3	02544	Maaslandstraat 3	11	Nee	45	55	44	Nee	-11	44	0
Cluster 3	02250	Maaslandstraat 4	11	Nee	46	55	46	Nee	-9	47	0
Cluster 3	02250	Maaslandstraat 6	11	Nee	46	55	46	Nee	-9	47	0
Cluster 3	02543	Maaslandstraat 7	8	Nee	42	55	41	Nee	-14	42	0
Cluster 3	02250	Maaslandstraat 8	11	Nee	46	55	46	Nee	-9	47	0
Cluster 3	02543	Maaslandstraat 9	8	Nee	42	55	41	Nee	-14	42	0
Cluster 3	02250	Maaslandstraat 10	11	Nee	46	55	46	Nee	-9	47	0
Cluster 3	02542	Maaslandstraat 11	8	Nee	42	55	41	Nee	-14	41	0
Cluster 3	02250	Maaslandstraat 12	11	Nee	46	55	46	Nee	-9	47	0
Cluster 3	02541	Maaslandstraat 15	8	Nee	42	55	41	Nee	-14	41	0
Cluster 3	02541	Maaslandstraat 17	8	Nee	42	55	41	Nee	-14	41	0
Cluster 3	02539	Maaslandstraat 19	8	Nee	42	55	41	Nee	-14	41	0
Cluster 3	02540	Maaslandstraat 21B	8	Nee	42	55	41	Nee	-14	41	0
Cluster 3	02540	Maaslandstraat 23	8	Nee	42	55	41	Nee	-14	41	0
Cluster 3	02545	Maaslandstraat 25	8	Nee	42	55	41	Nee	-14	42	0
Cluster 3	02198	Maijweg 1B	8	Nee	55	55	54	Nee	-1	54	0
Cluster 3	02200	Maijweg 2A	8	Nee	54	55	53	Nee	-2	53	0
Cluster 3	02200	Maijweg 2B	8	Nee	54	55	53	Nee	-2	53	0
Cluster 3	02175	Maijweg 5A	8	Nee	60	60	61	Nee	1	61	2400
Cluster 3	02187	Maijweg 5	5	Nee	58	58	59	Nee	1	59	1900

OTB PHS Meteren-Boxtel

D01021.000175

Berekeningsresultaten op maatgevende posities woningen

Bijlage D

Cluster	Naam	Omschrijving	Hoogte	BSV	Lden,GPP	Streef-waarde	Lden,plan	NoMo	Vershil	Lden,SAK	Reductie-punten
Cluster 3	02175	Maijweg 6	8	Nee	60	60	61	Nee	1	61	2400
Cluster 3	01993	Maijweg 7	8	Nee	61	61	61	Nee	0	61	2400
Cluster 3	01993	Maijweg 8	8	Nee	61	61	61	Nee	0	61	2400
Cluster 3	01992	Maijweg 9	8	Nee	61	61	62	Nee	1	62	2700
Cluster 3	01992	Maijweg 10	8	Nee	61	61	62	Nee	1	62	2700
Cluster 3	01991	Maijweg 11	8	Nee	61	61	62	Nee	1	62	2700
Cluster 3	01991	Maijweg 12	8	Nee	61	61	62	Nee	1	62	2700
Cluster 3	01990	Maijweg 13	8	Nee	61	61	62	Nee	1	62	2700
Cluster 3	01990	Maijweg 14	8	Nee	61	61	62	Nee	1	62	2700
Cluster 3	01989	Maijweg 15	8	Nee	61	61	62	Nee	1	62	2700
Cluster 3	01989	Maijweg 16	8	Nee	61	61	62	Nee	1	62	2700
Cluster 3	01988	Maijweg 17	8	Nee	61	61	62	Nee	1	62	2700
Cluster 3	01988	Maijweg 18	8	Nee	61	61	62	Nee	1	62	2700
Cluster 3	01987	Maijweg 19	8	Nee	61	61	62	Nee	1	62	2700
Cluster 3	01987	Maijweg 20	8	Nee	61	61	62	Nee	1	62	2700
Cluster 3	01986	Maijweg 21A	8	Nee	61	61	62	Nee	1	62	2700
Cluster 3	01986	Maijweg 21B	8	Nee	61	61	62	Nee	1	62	2700
Cluster 3	01986	Maijweg 21	8	Nee	61	61	62	Nee	1	62	2700
Cluster 3	01985	Maijweg 22	8	Nee	61	61	62	Nee	1	62	2700
Cluster 3	01985	Maijweg 23	8	Nee	61	61	62	Nee	1	62	2700
Cluster 3	01984	Maijweg 24	8	Nee	61	61	62	Nee	1	62	2700
Cluster 3	01984	Maijweg 25	8	Nee	61	61	62	Nee	1	62	2700
Cluster 3	01983	Maijweg 26	8	Nee	61	61	62	Nee	1	62	2700
Cluster 3	01983	Maijweg 27	8	Nee	61	61	62	Nee	1	62	2700
Cluster 3	01982	Maijweg 28	8	Nee	61	61	62	Nee	1	63	3000
Cluster 3	01982	Maijweg 29	8	Nee	61	61	62	Nee	1	63	3000
Cluster 3	01981	Maijweg 30	8	Nee	61	61	61	Nee	0	63	3000
Cluster 3	01981	Maijweg 31	8	Nee	61	61	61	Nee	0	63	3000

OTB PHS Meteren-Boxtel

D01021.000175

Berekeningsresultaten op maatgevende posities woningen

Bijlage D

Cluster	Naam	Omschrijving	Hoogte	BSV	Lden,GPP	Streef-waarde	Lden,plan	NoMo	Vershil	Lden,SAK	Reductie-punten
Cluster 3	01980	Maijweg 32	8	Nee	61	61	61	Nee	0	63	3000
Cluster 3	01980	Maijweg 33	8	Nee	61	61	61	Nee	0	63	3000
Cluster 3	01979	Maijweg 34	8	Nee	61	61	61	Nee	0	63	3000
Cluster 3	01979	Maijweg 35	8	Nee	61	61	61	Nee	0	63	3000
Cluster 3	01884	Maijweg 36	8	Nee	60	60	59	Nee	-1	63	3000
Cluster 3	01882	Maijweg 38	8	Nee	59	59	58	Nee	-1	63	3000
Cluster 3	01883	Maijweg 39	8	Nee	60	60	59	Nee	-1	63	3000
Cluster 3	01881	Maijweg 40	8	Nee	59	59	58	Nee	-1	63	3000
Cluster 3	01881	Maijweg 41	8	Nee	59	59	58	Nee	-1	63	3000
Cluster 3	01880	Maijweg 42	8	Nee	59	59	58	Nee	-1	63	3000
Cluster 3	01880	Maijweg 43	8	Nee	59	59	58	Nee	-1	63	3000
Cluster 3	01879	Maijweg 44	8	Nee	59	59	58	Nee	-1	63	3000
Cluster 3	01879	Maijweg 45	8	Nee	59	59	58	Nee	-1	63	3000
Cluster 3	01878	Maijweg 46	8	Nee	59	59	58	Nee	-1	63	3000
Cluster 3	01878	Maijweg 47	8	Nee	59	59	58	Nee	-1	63	3000
Cluster 3	01877	Maijweg 48	8	Nee	59	59	57	Nee	-2	63	3000
Cluster 3	01877	Maijweg 49	8	Nee	59	59	57	Nee	-2	63	3000
Cluster 3	01876	Maijweg 50	8	Nee	59	59	57	Nee	-2	63	3000
Cluster 3	01876	Maijweg 51	8	Nee	59	59	57	Nee	-2	63	3000
Cluster 3	01875	Maijweg 52	8	Nee	59	59	57	Nee	-2	64	3300
Cluster 3	01875	Maijweg 53	8	Nee	59	59	57	Nee	-2	64	3300
Cluster 3	02723	Oisterwijkstraat 1	8	Nee	46	55	44	Nee	-11	44	0
Cluster 3	02610	Oisterwijkstraat 2A	8	Nee	46	55	46	Nee	-9	46	0
Cluster 3	02610	Oisterwijkstraat 2	8	Nee	46	55	46	Nee	-9	46	0
Cluster 3	02722	Oisterwijkstraat 3	8	Nee	48	55	47	Nee	-8	47	0
Cluster 3	02612	Oisterwijkstraat 4	8	Nee	47	55	46	Nee	-9	46	0
Cluster 3	02722	Oisterwijkstraat 5	8	Nee	48	55	47	Nee	-8	47	0
Cluster 3	02613	Oisterwijkstraat 6	8	Nee	48	55	47	Nee	-8	47	0

OTB PHS Meteren-Boxtel

D01021.000175

Berekeningsresultaten op maatgevende posities woningen

Bijlage D

Cluster	Naam	Omschrijving	Hoogte	BSV	Lden,GPP	Streef-waarde	Lden,plan	NoMo	Vershil	Lden,SAK	Reductie-punten
Cluster 3	02721	Oisterwijkstraat 7A	8	Nee	50	55	49	Nee	-6	49	0
Cluster 3	02721	Oisterwijkstraat 7	8	Nee	50	55	49	Nee	-6	49	0
Cluster 3	02613	Oisterwijkstraat 8	8	Nee	48	55	47	Nee	-8	47	0
Cluster 3	02721	Oisterwijkstraat 9	8	Nee	50	55	49	Nee	-6	49	0
Cluster 3	02614	Oisterwijkstraat 10	8	Nee	46	55	44	Nee	-11	44	0
Cluster 3	02720	Oisterwijkstraat 11	8	Nee	50	55	49	Nee	-6	49	0
Cluster 3	02614	Oisterwijkstraat 12	8	Nee	46	55	44	Nee	-11	44	0
Cluster 3	02720	Oisterwijkstraat 13	8	Nee	50	55	49	Nee	-6	49	0
Cluster 3	02615	Oisterwijkstraat 14	8	Nee	46	55	44	Nee	-11	44	0
Cluster 3	02314	Oranje Nassaulaan 2C	8	Nee	44	55	43	Nee	-12	43	0
Cluster 3	02314	Oranje Nassaulaan 2D	8	Nee	44	55	43	Nee	-12	43	0
Cluster 3	02315	Oranje Nassaulaan 4	8	Nee	44	55	43	Nee	-12	43	0
Cluster 3	04139	Oranje Nassaulaan 6	8	Nee	44	55	43	Nee	-12	43	0
Cluster 3	02195	Oranje Nassaulaan 7A	8	Nee	54	55	54	Nee	-1	54	0
Cluster 3	02195	Oranje Nassaulaan 7	8	Nee	54	55	54	Nee	-1	54	0
Cluster 3	04140	Oranje Nassaulaan 8	8	Nee	44	55	42	Nee	-13	42	0
Cluster 3	04141	Oranje Nassaulaan 10	8	Nee	45	55	43	Nee	-12	43	0
Cluster 3	02196	Oranje Nassaulaan 11	8	Nee	55	55	54	Nee	-1	54	0
Cluster 3	02204	Oranje Nassaulaan 12C	8	Nee	49	55	48	Nee	-7	48	0
Cluster 3	02204	Oranje Nassaulaan 12D	8	Nee	49	55	48	Nee	-7	48	0
Cluster 3	02204	Oranje Nassaulaan 12E	8	Nee	49	55	48	Nee	-7	48	0
Cluster 3	02204	Oranje Nassaulaan 12F	8	Nee	49	55	48	Nee	-7	48	0
Cluster 3	02204	Oranje Nassaulaan 12G	8	Nee	49	55	48	Nee	-7	48	0
Cluster 3	02204	Oranje Nassaulaan 12H	8	Nee	49	55	48	Nee	-7	48	0
Cluster 3	02204	Oranje Nassaulaan 12I	8	Nee	49	55	48	Nee	-7	48	0
Cluster 3	02204	Oranje Nassaulaan 12J	8	Nee	49	55	48	Nee	-7	48	0
Cluster 3	02196	Oranje Nassaulaan 13	8	Nee	55	55	54	Nee	-1	54	0
Cluster 3	02205	Oranje Nassaulaan 14	8	Nee	45	55	43	Nee	-12	43	0

OTB PHS Meteren-Boxtel

D01021.000175

Berekeningsresultaten op maatgevende posities woningen

Bijlage D

Cluster	Naam	Omschrijving	Hoogte	BSV	Lden,GPP	Streef-waarde	Lden,plan	NoMo	Vershil	Lden,SAK	Reductie-punten
Cluster 3	02197	Oranje Nassaulaan 15	8	Nee	55	55	54	Nee	-1	54	0
Cluster 3	02197	Oranje Nassaulaan 17	8	Nee	55	55	54	Nee	-1	54	0
Cluster 3	02206	Oranje Nassaulaan 18	8	Nee	45	55	43	Nee	-12	43	0
Cluster 3	02199	Oranje Nassaulaan 19A	8	Nee	48	55	47	Nee	-8	47	0
Cluster 3	02199	Oranje Nassaulaan 19B	8	Nee	48	55	47	Nee	-8	47	0
Cluster 3	02199	Oranje Nassaulaan 19C	8	Nee	48	55	47	Nee	-8	47	0
Cluster 3	02199	Oranje Nassaulaan 19	8	Nee	48	55	47	Nee	-8	47	0
Cluster 3	02207	Oranje Nassaulaan 20A	8	Nee	45	55	43	Nee	-12	43	0
Cluster 3	02208	Oranje Nassaulaan 22	8	Nee	45	55	44	Nee	-11	43	0
Cluster 3	02201	Oranje Nassaulaan 23	8	Nee	50	55	48	Nee	-7	48	0
Cluster 3	02201	Oranje Nassaulaan 25	8	Nee	50	55	48	Nee	-7	48	0
Cluster 3	02209	Oranje Nassaulaan 28	8	Nee	45	55	43	Nee	-12	43	0
Cluster 3	02537	Peellandstraat 1	8	Nee	48	55	49	Nee	-6	50	0
Cluster 3	02536	Peellandstraat 3	8	Nee	49	55	51	Nee	-4	52	0
Cluster 3	02536	Peellandstraat 3	8	Nee	49	55	51	Nee	-4	52	0
Cluster 3	02536	Peellandstraat 5A	8	Nee	49	55	51	Nee	-4	52	0
Cluster 3	02536	Peellandstraat 5A	8	Nee	49	55	51	Nee	-4	52	0
Cluster 3	02536	Peellandstraat 5B	8	Nee	49	55	51	Nee	-4	52	0
Cluster 3	02536	Peellandstraat 5	8	Nee	49	55	51	Nee	-4	52	0
Cluster 3	02535	Peellandstraat 5	8	Nee	50	55	52	Nee	-3	53	0
Cluster 3	02536	Peellandstraat 7A	8	Nee	49	55	51	Nee	-4	52	0
Cluster 3	02536	Peellandstraat 7A	8	Nee	49	55	51	Nee	-4	52	0
Cluster 3	02536	Peellandstraat 7B	8	Nee	49	55	51	Nee	-4	52	0
Cluster 3	02536	Peellandstraat 7B	8	Nee	49	55	51	Nee	-4	52	0
Cluster 3	02536	Peellandstraat 7C	8	Nee	49	55	51	Nee	-4	52	0
Cluster 3	02536	Peellandstraat 7	8	Nee	49	55	51	Nee	-4	52	0
Cluster 3	02535	Peellandstraat 7	8	Nee	50	55	52	Nee	-3	53	0
Cluster 3	02536	Peellandstraat 9	8	Nee	49	55	51	Nee	-4	52	0

OTB PHS Meteren-Boxtel

D01021.000175

Berekeningsresultaten op maatgevende posities woningen

Bijlage D

Cluster	Naam	Omschrijving	Hoogte	BSV	Lden,GPP	Streef-waarde	Lden,plan	NoMo	Vershil	Lden,SAK	Reductie-punten
Cluster 3	02535	Peellandstraat 9	8	Nee	50	55	52	Nee	-3	53	0
Cluster 3	02535	Peellandstraat 11A	8	Nee	50	55	52	Nee	-3	53	0
Cluster 3	02535	Peellandstraat 11A	8	Nee	50	55	52	Nee	-3	53	0
Cluster 3	02535	Peellandstraat 11B	8	Nee	50	55	52	Nee	-3	53	0
Cluster 3	02535	Peellandstraat 11	8	Nee	50	55	52	Nee	-3	53	0
Cluster 3	02535	Peellandstraat 11	8	Nee	50	55	52	Nee	-3	53	0
Cluster 3	02581	Peellandstraat 12	11	Nee	52	55	53	Nee	-2	54	0
Cluster 3	02535	Peellandstraat 13A	8	Nee	50	55	52	Nee	-3	53	0
Cluster 3	02535	Peellandstraat 13A	8	Nee	50	55	52	Nee	-3	53	0
Cluster 3	02535	Peellandstraat 13B	8	Nee	50	55	52	Nee	-3	53	0
Cluster 3	02535	Peellandstraat 13B	8	Nee	50	55	52	Nee	-3	53	0
Cluster 3	02535	Peellandstraat 13C	8	Nee	50	55	52	Nee	-3	53	0
Cluster 3	02535	Peellandstraat 13	8	Nee	50	55	52	Nee	-3	53	0
Cluster 3	02535	Peellandstraat 13	8	Nee	50	55	52	Nee	-3	53	0
Cluster 3	02581	Peellandstraat 14	11	Nee	52	55	53	Nee	-2	54	0
Cluster 3	02535	Peellandstraat 15	8	Nee	50	55	52	Nee	-3	53	0
Cluster 3	02535	Peellandstraat 15	8	Nee	50	55	52	Nee	-3	53	0
Cluster 3	02581	Peellandstraat 16	11	Nee	52	55	53	Nee	-2	54	0
Cluster 3	02535	Peellandstraat 17A	8	Nee	50	55	52	Nee	-3	53	0
Cluster 3	02535	Peellandstraat 17A	8	Nee	50	55	52	Nee	-3	53	0
Cluster 3	02534	Peellandstraat 17B	8	Nee	52	55	53	Nee	-2	54	0
Cluster 3	02535	Peellandstraat 17	8	Nee	50	55	52	Nee	-3	53	0
Cluster 3	02535	Peellandstraat 17	8	Nee	50	55	52	Nee	-3	53	0
Cluster 3	02581	Peellandstraat 18	11	Nee	52	55	53	Nee	-2	54	0
Cluster 3	02535	Peellandstraat 19A	8	Nee	50	55	52	Nee	-3	53	0
Cluster 3	02534	Peellandstraat 19A	8	Nee	52	55	53	Nee	-2	54	0
Cluster 3	02534	Peellandstraat 19B	8	Nee	52	55	53	Nee	-2	54	0
Cluster 3	02534	Peellandstraat 19B	8	Nee	52	55	53	Nee	-2	54	0

OTB PHS Meteren-Boxtel

D01021.000175

Berekeningsresultaten op maatgevende posities woningen

Bijlage D

Cluster	Naam	Omschrijving	Hoogte	BSV	Lden,GPP	Streef-waarde	Lden,plan	NoMo	Vershil	Lden,SAK	Reductie-punten
Cluster 3	02534	Peellandstraat 19C	8	Nee	52	55	53	Nee	-2	54	0
Cluster 3	02534	Peellandstraat 19	8	Nee	52	55	53	Nee	-2	54	0
Cluster 3	02535	Peellandstraat 19	8	Nee	50	55	52	Nee	-3	53	0
Cluster 3	02581	Peellandstraat 20	11	Nee	52	55	53	Nee	-2	54	0
Cluster 3	02533	Peellandstraat 21	8	Nee	54	55	56	Nee	1	57	1300
Cluster 3	02581	Peellandstraat 22	11	Nee	52	55	53	Nee	-2	54	0
Cluster 3	02533	Peellandstraat 23	8	Nee	54	55	56	Nee	1	57	1300
Cluster 3	02581	Peellandstraat 24	11	Nee	52	55	53	Nee	-2	54	0
Cluster 3	02533	Peellandstraat 25	8	Nee	54	55	56	Nee	1	57	1300
Cluster 3	02581	Peellandstraat 26	11	Nee	52	55	53	Nee	-2	54	0
Cluster 3	02533	Peellandstraat 27	8	Nee	54	55	56	Nee	1	57	1300
Cluster 3	02581	Peellandstraat 28	11	Nee	52	55	53	Nee	-2	54	0
Cluster 3	02533	Peellandstraat 29	8	Nee	54	55	56	Nee	1	57	1300
Cluster 3	02581	Peellandstraat 30	11	Nee	52	55	53	Nee	-2	54	0
Cluster 3	02581	Peellandstraat 32	11	Nee	52	55	53	Nee	-2	54	0
Cluster 3	02582	Peellandstraat 34	11	Nee	54	55	56	Nee	1	57	1300
Cluster 3	02582	Peellandstraat 36	11	Nee	54	55	56	Nee	1	57	1300
Cluster 3	02582	Peellandstraat 38	11	Nee	54	55	56	Nee	1	57	1300
Cluster 3	02582	Peellandstraat 40	11	Nee	54	55	56	Nee	1	57	1300
Cluster 3	02582	Peellandstraat 42	11	Nee	54	55	56	Nee	1	57	1300
Cluster 3	02582	Peellandstraat 44	11	Nee	54	55	56	Nee	1	57	1300
Cluster 3	02582	Peellandstraat 46	11	Nee	54	55	56	Nee	1	57	1300
Cluster 3	02582	Peellandstraat 48	11	Nee	54	55	56	Nee	1	57	1300
Cluster 3	02582	Peellandstraat 50	11	Nee	54	55	56	Nee	1	57	1300
Cluster 3	02582	Peellandstraat 52	11	Nee	54	55	56	Nee	1	57	1300
Cluster 3	02582	Peellandstraat 54	11	Nee	54	55	56	Nee	1	57	1300
Cluster 3	02584	Peellandstraat 56	11	Nee	61	61	63	Nee	2	63	3000
Cluster 3	02584	Peellandstraat 58	11	Nee	61	61	63	Nee	2	63	3000

OTB PHS Meteren-Boxtel

D01021.000175

Berekeningsresultaten op maatgevende posities woningen

Bijlage D

Cluster	Naam	Omschrijving	Hoogte	BSV	Lden,GPP	Streef-waarde	Lden,plan	NoMo	Vershil	Lden,SAK	Reductie-punten
Cluster 3	02584	Peellandstraat 60	11	Nee	61	61	63	Nee	2	63	3000
Cluster 3	02584	Peellandstraat 62	11	Nee	61	61	63	Nee	2	63	3000
Cluster 3	02584	Peellandstraat 64	11	Nee	61	61	63	Nee	2	63	3000
Cluster 3	02584	Peellandstraat 66	11	Nee	61	61	63	Nee	2	63	3000
Cluster 3	02584	Peellandstraat 68	11	Nee	61	61	63	Nee	2	63	3000
Cluster 3	02584	Peellandstraat 70	11	Nee	61	61	63	Nee	2	63	3000
Cluster 3	02584	Peellandstraat 72	11	Nee	61	61	63	Nee	2	63	3000
Cluster 3	02584	Peellandstraat 74	11	Nee	61	61	63	Nee	2	63	3000
Cluster 3	02584	Peellandstraat 76	11	Nee	61	61	63	Nee	2	63	3000
Cluster 3	02584	Peellandstraat 78	11	Nee	61	61	63	Nee	2	63	3000
Cluster 3	02584	Peellandstraat 80	11	Nee	61	61	63	Nee	2	63	3000
Cluster 3	02584	Peellandstraat 82	11	Nee	61	61	63	Nee	2	63	3000
Cluster 3	02678	Sint Maartenstraat 1A	8	Nee	54	55	53	Nee	-2	53	0
Cluster 3	02678	Sint Maartenstraat 1B	8	Nee	54	55	53	Nee	-2	53	0
Cluster 3	02678	Sint Maartenstraat 1	8	Nee	54	55	53	Nee	-2	53	0
Cluster 3	02670	Sint Maartenstraat 2	8	Nee	45	55	44	Nee	-11	44	0
Cluster 3	02670	Sint Maartenstraat 4	8	Nee	45	55	44	Nee	-11	44	0
Cluster 3	02669	Sint Maartenstraat 6	8	Nee	45	55	44	Nee	-11	44	0
Cluster 3	02669	Sint Maartenstraat 8	8	Nee	45	55	44	Nee	-11	44	0
Cluster 3	02667	Sint Maartenstraat 10	8	Nee	47	55	45	Nee	-10	45	0
Cluster 3	02667	Sint Maartenstraat 12	8	Nee	47	55	45	Nee	-10	45	0
Cluster 3	02240	Stationspassage 2	14	Nee	56	56	57	Nee	1	57	1300
Cluster 3	02240	Stationspassage 4	14	Nee	56	56	57	Nee	1	57	1300
Cluster 3	02240	Stationsplein 45	14	Nee	56	56	57	Nee	1	57	1300
Cluster 3	02240	Stationsplein 47	14	Nee	56	56	57	Nee	1	57	1300
Cluster 3	02240	Stationsplein 49	14	Nee	56	56	57	Nee	1	57	1300
Cluster 3	02240	Stationsplein 51	14	Nee	56	56	57	Nee	1	57	1300
Cluster 3	02240	Stationsplein 53	14	Nee	56	56	57	Nee	1	57	1300

OTB PHS Meteren-Boxtel

D01021.000175

Berekeningsresultaten op maatgevende posities woningen

Bijlage D

Cluster	Naam	Omschrijving	Hoogte	BSV	Lden,GPP	Streef-waarde	Lden,plan	NoMo	Vershil	Lden,SAK	Reductie-punten
Cluster 3	02240	Stationsplein 55	14	Nee	56	56	57	Nee	1	57	1300
Cluster 3	02240	Stationsplein 57	14	Nee	56	56	57	Nee	1	57	1300
Cluster 3	02240	Stationsplein 59	14	Nee	56	56	57	Nee	1	57	1300
Cluster 3	02240	Stationsplein 61	14	Nee	56	56	57	Nee	1	57	1300
Cluster 3	02240	Stationsplein 63	14	Nee	56	56	57	Nee	1	57	1300
Cluster 3	02240	Stationsplein 65	14	Nee	56	56	57	Nee	1	57	1300
Cluster 3	02240	Stationsplein 67	14	Nee	56	56	57	Nee	1	57	1300
Cluster 3	02240	Stationsplein 69	14	Nee	56	56	57	Nee	1	57	1300
Cluster 3	02240	Stationsplein 71	14	Nee	56	56	57	Nee	1	57	1300
Cluster 3	02240	Stationsplein 73	14	Nee	56	56	57	Nee	1	57	1300
Cluster 3	02240	Stationsplein 75	14	Nee	56	56	57	Nee	1	57	1300
Cluster 3	02309	Stationsweg 6	8	Nee	42	55	41	Nee	-14	41	0
Cluster 3	02310	Stationsweg 8A	8	Nee	43	55	41	Nee	-14	41	0
Cluster 3	02311	Stationsweg 8B	8	Nee	43	55	42	Nee	-13	42	0
Cluster 3	02311	Stationsweg 8C	8	Nee	43	55	42	Nee	-13	42	0
Cluster 3	02310	Stationsweg 8D	8	Nee	43	55	41	Nee	-14	41	0
Cluster 3	02308	Stationsweg 15A	8	Nee	42	55	40	Nee	-15	40	0
Cluster 3	02308	Stationsweg 15B	8	Nee	42	55	40	Nee	-15	40	0
Cluster 3	02308	Stationsweg 15	8	Nee	42	55	40	Nee	-15	40	0
Cluster 3	02312	Stationsweg 16	8	Nee	43	55	41	Nee	-14	41	0
Cluster 3	02313	Stationsweg 18	8	Nee	43	55	41	Nee	-14	41	0
Cluster 3	04143	Stationsweg 22A	8	Nee	43	55	42	Nee	-13	41	0
Cluster 3	04143	Stationsweg 22B	8	Nee	43	55	42	Nee	-13	41	0
Cluster 3	04143	Stationsweg 22	8	Nee	43	55	42	Nee	-13	41	0
Cluster 3	04142	Stationsweg 24	8	Nee	42	55	40	Nee	-15	40	0
Cluster 3	02307	Stationsweg 25A	8	Nee	42	55	40	Nee	-15	40	0
Cluster 3	02307	Stationsweg 25	8	Nee	42	55	40	Nee	-15	40	0
Cluster 3	02237	van der Does de Willeboissingel 1K	11	Nee	45	55	44	Nee	-11	44	0

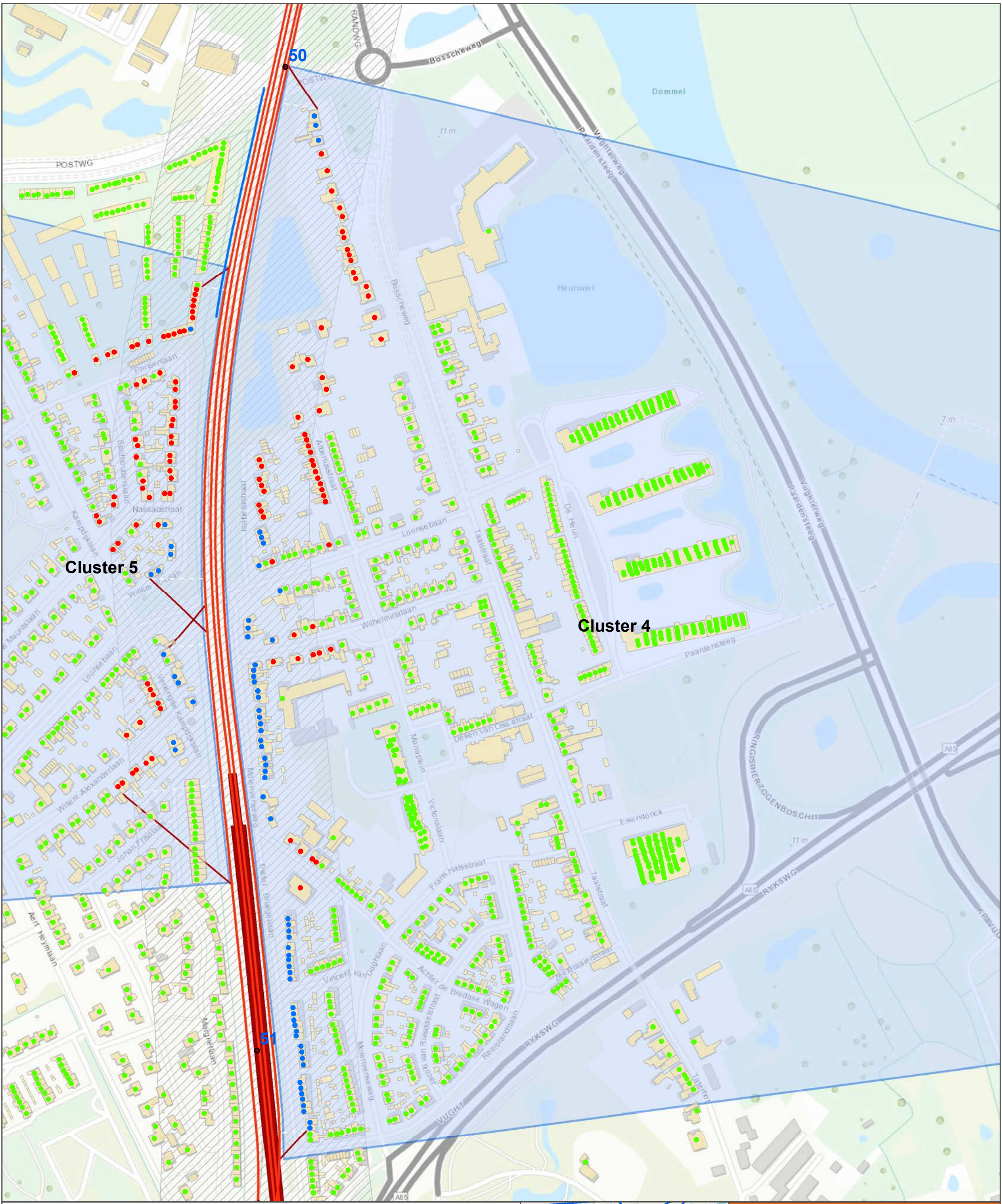
OTB PHS Meteren-Boxtel

D01021.000175

Berekeningsresultaten op maatgevende posities woningen

Bijlage D

Cluster	Naam	Omschrijving	Hoogte	BSV	Lden,GPP	Streef-waarde	Lden,plan	NoMo	Vershil	Lden,SAK	Reductie-punten
Cluster 3	02239	van der Does de Willeboissingel 4	11	Nee	45	55	43	Nee	-12	43	0
Cluster 3	02234	van der Does de Willeboissingel 12	11	Nee	48	55	47	Nee	-8	46	0
Cluster 3	02194	van der Does de Willeboissingel 13A	8	Nee	44	55	43	Nee	-12	42	0
Cluster 3	02192	van der Does de Willeboissingel 14	11	Nee	49	55	48	Nee	-7	48	0
Cluster 3	02190	van der Does de Willeboissingel 15	11	Nee	47	55	45	Nee	-10	45	0
Cluster 3	02168	van der Does de Willeboissingel 17	5	Nee	45	55	42	Nee	-13	42	0
Cluster 3	02169	van der Does de Willeboissingel 18	5	Nee	45	55	42	Nee	-13	41	0
Cluster 3	03645	van der Does de Willeboissingel 19	5	Nee	45	55	42	Nee	-13	41	0
Cluster 3	03646	van der Does de Willeboissingel 20	5	Nee	46	55	43	Nee	-12	44	0
Cluster 3	02060	van der Does de Willeboissingel 25	8	Nee	45	55	43	Nee	-12	44	0
Cluster 3	04144	van der Does de Willeboissingel 26	8	Nee	41	55	39	Nee	-16	39	0
Cluster 3	02059	van der Does de Willeboissingel 27	8	Nee	47	55	44	Nee	-11	43	0
Cluster 3	02059	van der Does de Willeboissingel 28	8	Nee	47	55	44	Nee	-11	43	0
Cluster 3	02719	van Heurnstraat 1	8	Nee	49	55	48	Nee	-7	48	0
Cluster 3	02719	van Heurnstraat 3	8	Nee	49	55	48	Nee	-7	48	0
Cluster 3	02678	van Heurnstraat 4	8	Nee	54	55	53	Nee	-2	53	0
Cluster 3	02718	van Heurnstraat 5	8	Nee	47	55	45	Nee	-10	45	0
Cluster 3	02678	van Heurnstraat 6	8	Nee	54	55	53	Nee	-2	53	0
Cluster 3	02718	van Heurnstraat 7	8	Nee	47	55	45	Nee	-10	45	0
Cluster 3	02717	van Heurnstraat 9	8	Nee	47	55	45	Nee	-10	45	0
Cluster 3	02717	van Heurnstraat 11	8	Nee	47	55	45	Nee	-10	45	0



Resultaten

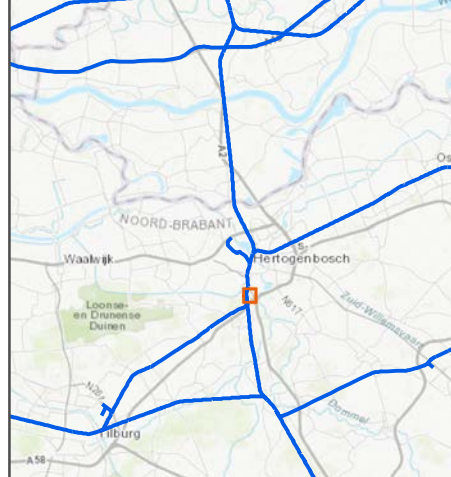
Overschrijding

- Sanering
- Ja
- Nee

Clustering:

- Loodlijn
- 1D
- Clusters
- ▨ Akoestische projectgrenzen

- Perronrand
- Geluidscherm
- Sporen Project
- Dekplaten
- Tunnelbak
- Brug
- Gebouwen



PHS Meteren-Boxtel
 Trajectdeel Den Bosch-Vught
 Overzicht clusters

opdrachtgever: ProRail

ARCADIS Design & Consultancy for natural and built assets

datum: 27-9-2017 D01021.000175

schaal (A4): 1:3.500

0 35 70 140 210 m

OTB PHS Meteren-Boxtel

D01021.000175

Berekeningsresultaten op maatgevende posities woningen

Bijlage D

Cluster	Naam	Omschrijving	Hoogte	BSV	Lden,GPP	Streef-waarde	Lden,plan	NoMo	Vershil	Lden,SAK	Reductie-punten
Cluster 4	00452	Achter de Bredase Wagen 1	8	Nee	50	55	45	Nee	-10	45	0
Cluster 4	00443	Achter de Bredase Wagen 2A	8	Nee	51	55	44	Nee	-11	44	0
Cluster 4	00442	Achter de Bredase Wagen 2B	8	Nee	52	55	44	Nee	-11	44	0
Cluster 4	00441	Achter de Bredase Wagen 2C	8	Nee	52	55	45	Nee	-10	45	0
Cluster 4	00439	Achter de Bredase Wagen 2D	8	Nee	53	55	47	Nee	-8	47	0
Cluster 4	00444	Achter de Bredase Wagen 2	8	Nee	50	55	44	Nee	-11	44	0
Cluster 4	00453	Achter de Bredase Wagen 3	8	Nee	50	55	45	Nee	-10	45	0
Cluster 4	00450	Achter de Bredase Wagen 5	8	Nee	52	55	46	Nee	-9	46	0
Cluster 4	00438	Achter de Bredase Wagen 11	8	Nee	54	55	48	Nee	-7	48	0
Cluster 4	00532	Achter de Bredase Wagen 12	5	Nee	51	55	45	Nee	-10	45	0
Cluster 4	03603	Achter de Bredase Wagen 13	8	Nee	55	55	48	Nee	-7	48	0
Cluster 4	00532	Achter de Bredase Wagen 14	5	Nee	51	55	45	Nee	-10	45	0
Cluster 4	00532	Achter de Bredase Wagen 16	5	Nee	51	55	45	Nee	-10	45	0
Cluster 4	00532	Achter de Bredase Wagen 18	5	Nee	51	55	45	Nee	-10	45	0
Cluster 4	00532	Achter de Bredase Wagen 20	5	Nee	51	55	45	Nee	-10	45	0
Cluster 4	00532	Achter de Bredase Wagen 22	5	Nee	51	55	45	Nee	-10	45	0
Cluster 4	00532	Achter de Bredase Wagen 24	5	Nee	51	55	45	Nee	-10	45	0
Cluster 4	00532	Achter de Bredase Wagen 26	5	Nee	51	55	45	Nee	-10	45	0
Cluster 4	00532	Achter de Bredase Wagen 28	5	Nee	51	55	45	Nee	-10	45	0
Cluster 4	00532	Achter de Bredase Wagen 30	5	Nee	51	55	45	Nee	-10	45	0
Cluster 4	P-04224	Albertusstraat 1	8	Nee	55	55	57	Nee	2	57	1300
Cluster 4	P-04267	Albertusstraat 2A	8	Nee	54	55	54	Nee	-1	54	0
Cluster 4	P-04266	Albertusstraat 2B	8	Nee	54	55	54	Nee	-1	54	0
Cluster 4	P-04265	Albertusstraat 2	8	Nee	54	55	54	Nee	-1	54	0
Cluster 4	P-04223	Albertusstraat 3	8	Nee	56	56	59	Nee	3	59	1900
Cluster 4	P-04264	Albertusstraat 4	8	Nee	54	55	54	Nee	-1	54	0
Cluster 4	P-04222	Albertusstraat 5	8	Nee	56	56	59	Nee	3	59	1900
Cluster 4	P-04270	Albertusstraat 6	5	Nee	51	55	51	Nee	-4	51	0

OTB PHS Meteren-Boxtel

D01021.000175

Berekeningsresultaten op maatgevende posities woningen

Bijlage D

Cluster	Naam	Omschrijving	Hoogte	BSV	Lden,GPP	Streef-waarde	Lden,plan	NoMo	Vershil	Lden,SAK	Reductie-punten
Cluster 4	P-04221	Albertusstraat 7	8	Nee	56	56	59	Nee	3	59	1900
Cluster 4	P-04269	Albertusstraat 8	5	Nee	50	55	49	Nee	-6	48	0
Cluster 4	P-04220	Albertusstraat 9	8	Nee	56	56	59	Nee	3	59	1900
Cluster 4	P-04225	Albertusstraat 10	8	Nee	54	55	52	Nee	-3	52	0
Cluster 4	P-04219	Albertusstraat 11	8	Nee	56	56	60	Nee	4	60	2100
Cluster 4	P-04226	Albertusstraat 12	8	Nee	55	55	52	Nee	-3	52	0
Cluster 4	P-04218	Albertusstraat 13	8	Nee	57	57	61	Nee	4	61	2400
Cluster 4	P-04227	Albertusstraat 14	8	Nee	55	55	53	Nee	-2	53	0
Cluster 4	P-04217	Albertusstraat 15	8	Nee	57	57	62	Nee	5	62	2700
Cluster 4	P-04228	Albertusstraat 16	8	Nee	55	55	53	Nee	-2	53	0
Cluster 4	P-04216	Albertusstraat 17	8	Nee	58	58	64	Nee	6	64	3300
Cluster 4	P-04229	Albertusstraat 18	8	Nee	55	55	53	Nee	-2	53	0
Cluster 4	P-04215	Albertusstraat 19	8	Nee	58	58	64	Nee	6	64	3300
Cluster 4	P-04230	Albertusstraat 20	8	Nee	55	55	54	Nee	-1	54	0
Cluster 4	P-04214	Albertusstraat 21	8	Nee	59	59	65	Nee	6	65	3600
Cluster 4	P-04231	Albertusstraat 22	8	Nee	56	56	55	Nee	-1	55	0
Cluster 4	P-04213	Albertusstraat 23	8	Nee	59	59	66	Nee	7	66	3900
Cluster 4	P-04232	Albertusstraat 24	8	Nee	56	56	55	Nee	-1	55	0
Cluster 4	P-04233	Albertusstraat 25	8	Nee	60	60	67	Nee	7	67	4100
Cluster 4	P-04234	Albertusstraat 28	8	Nee	58	58	64	Nee	6	64	3300
Cluster 4	P-04235	Albertusstraat 30	8	Nee	58	58	64	Nee	6	64	3300
Cluster 4	P-04236	Albertusstraat 32	8	Nee	58	58	63	Nee	5	63	3000
Cluster 4	P-04238	Albertusstraat 34	8	Nee	58	58	59	Nee	1	59	1900
Cluster 4	P-04237	Albertusstraat 36	8	Nee	62	62	68	Nee	6	68	4400
Cluster 4	P-03798	Antoon van Weliestraat 1	8	Nee	55	55	52	Nee	-3	52	0
Cluster 4	P-03800	Antoon van Weliestraat 3	8	Nee	55	55	53	Nee	-2	53	0
Cluster 4	P-03802	Antoon van Weliestraat 5	8	Nee	56	56	54	Nee	-2	54	0
Cluster 4	P-03804	Antoon van Weliestraat 7	8	Nee	57	57	55	Nee	-2	55	0

OTB PHS Meteren-Boxtel

D01021.000175

Berekeningsresultaten op maatgevende posities woningen

Bijlage D

Cluster	Naam	Omschrijving	Hoogte	BSV	Lden,GPP	Streef-waarde	Lden,plan	NoMo	Vershil	Lden,SAK	Reductie-punten
Cluster 4	P-03806	Antoon van Weliestraat 9	8	Nee	58	58	56	Nee	-2	56	1000
Cluster 4	P-03808	Antoon van Weliestraat 11	8	Nee	59	59	57	Nee	-2	57	1300
Cluster 4	P-04262	Bosscweg 2A	8	Nee	57	57	55	Nee	-2	56	1000
Cluster 4	P-04258	Bosscweg 3	8	Ja	70	65	71	Ja	6	71	7800
Cluster 4	01048	Bosscweg 4	8	Nee	55	55	54	Nee	-1	54	0
Cluster 4	P-04257	Bosscweg 5	8	Ja	70	65	70	Nee	5	71	7800
Cluster 4	01048	Bosscweg 6	8	Nee	55	55	54	Nee	-1	54	0
Cluster 4	P-04256	Bosscweg 7	8	Ja	68	65	69	Nee	4	70	5000
Cluster 4	01048	Bosscweg 8	8	Nee	55	55	54	Nee	-1	54	0
Cluster 4	P-04255	Bosscweg 9	8	Nee	63	63	68	Nee	5	68	4400
Cluster 4	01048	Bosscweg 10	8	Nee	55	55	54	Nee	-1	54	0
Cluster 4	P-04254	Bosscweg 11	8	Nee	62	62	68	Nee	6	68	4400
Cluster 4	01050	Bosscweg 12	8	Nee	54	55	52	Nee	-3	52	0
Cluster 4	P-04253	Bosscweg 13	8	Nee	61	61	67	Nee	6	68	4400
Cluster 4	01050	Bosscweg 14	8	Nee	54	55	52	Nee	-3	52	0
Cluster 4	P-04252	Bosscweg 15	8	Nee	60	60	65	Nee	5	66	3900
Cluster 4	01051	Bosscweg 16	8	Nee	54	55	53	Nee	-2	53	0
Cluster 4	P-04251	Bosscweg 17	8	Nee	60	60	65	Nee	5	66	3900
Cluster 4	01051	Bosscweg 18	8	Nee	54	55	53	Nee	-2	53	0
Cluster 4	P-04250	Bosscweg 19	8	Nee	60	60	65	Nee	5	66	3900
Cluster 4	01052	Bosscweg 20	8	Nee	53	55	53	Nee	-2	53	0
Cluster 4	P-04249	Bosscweg 21	8	Nee	59	59	65	Nee	6	66	3900
Cluster 4	P-04248	Bosscweg 23	8	Nee	59	59	65	Nee	6	66	3900
Cluster 4	01053	Bosscweg 24	8	Nee	54	55	53	Nee	-2	53	0
Cluster 4	P-04247	Bosscweg 25	8	Nee	58	58	64	Nee	6	65	3600
Cluster 4	01053	Bosscweg 26	8	Nee	54	55	53	Nee	-2	53	0
Cluster 4	P-04246	Bosscweg 27	8	Nee	59	59	65	Nee	6	65	3600
Cluster 4	01054	Bosscweg 28	8	Nee	53	55	52	Nee	-3	52	0

OTB PHS Meteren-Boxtel

D01021.000175

Berekeningsresultaten op maatgevende posities woningen

Bijlage D

Cluster	Naam	Omschrijving	Hoogte	BSV	Lden,GPP	Streef-waarde	Lden,plan	NoMo	Vershil	Lden,SAK	Reductie-punten
Cluster 4	P-04245	Bossheweg 29	8	Nee	58	58	64	Nee	6	65	3600
Cluster 4	01055	Bossheweg 30	8	Nee	52	55	51	Nee	-4	51	0
Cluster 4	P-04244	Bossheweg 31	8	Nee	57	57	63	Nee	6	64	3300
Cluster 4	01056	Bossheweg 32	8	Nee	47	55	44	Nee	-11	44	0
Cluster 4	P-04243	Bossheweg 33	8	Nee	56	56	62	Nee	6	63	3000
Cluster 4	01061	Bossheweg 34	8	Nee	53	55	51	Nee	-4	51	0
Cluster 4	P-04242	Bossheweg 35	8	Nee	57	57	62	Nee	5	63	3000
Cluster 4	01062	Bossheweg 36	8	Nee	52	55	51	Nee	-4	51	0
Cluster 4	P-04239	Bossheweg 37	8	Nee	59	59	65	Nee	6	66	3900
Cluster 4	01063	Bossheweg 38	8	Nee	52	55	50	Nee	-5	51	0
Cluster 4	P-04241	Bossheweg 39	8	Nee	56	56	60	Nee	4	61	2400
Cluster 4	01064	Bossheweg 40	8	Nee	52	55	50	Nee	-5	50	0
Cluster 4	P-04240	Bossheweg 41	8	Nee	55	55	58	Nee	3	59	1900
Cluster 4	01065	Bossheweg 42	8	Nee	52	55	50	Nee	-5	51	0
Cluster 4	01066	Bossheweg 44	8	Nee	52	55	50	Nee	-5	50	0
Cluster 4	03623	Bossheweg 45	5	Nee	52	55	54	Nee	-1	54	0
Cluster 4	01067	Bossheweg 46	8	Nee	52	55	50	Nee	-5	50	0
Cluster 4	01057	Bossheweg 47	8	Nee	53	55	55	Nee	0	55	0
Cluster 4	01069	Bossheweg 48	8	Nee	51	55	48	Nee	-7	48	0
Cluster 4	01058	Bossheweg 49	8	Nee	53	55	54	Nee	-1	54	0
Cluster 4	01059	Bossheweg 51	8	Nee	52	55	52	Nee	-3	52	0
Cluster 4	01060	Bossheweg 53	8	Nee	53	55	53	Nee	-2	53	0
Cluster 4	01070	Bossheweg 55	8	Nee	52	55	52	Nee	-3	52	0
Cluster 4	01071	Bossheweg 57	8	Nee	52	55	52	Nee	-3	52	0
Cluster 4	01072	Bossheweg 59	8	Nee	52	55	52	Nee	-3	52	0
Cluster 4	01073	Bossheweg 61	8	Nee	52	55	51	Nee	-4	51	0
Cluster 4	01074	Bossheweg 63	8	Nee	52	55	50	Nee	-5	51	0
Cluster 4	01075	Bossheweg 65	8	Nee	52	55	51	Nee	-4	51	0

OTB PHS Meteren-Boxtel

D01021.000175

Berekeningsresultaten op maatgevende posities woningen

Bijlage D

Cluster	Naam	Omschrijving	Hoogte	BSV	Lden,GPP	Streef-waarde	Lden,plan	NoMo	Vershil	Lden,SAK	Reductie-punten
Cluster 4	03619	Bossheweg 67	5	Nee	54	55	48	Nee	-7	48	0
Cluster 4	01243	De Heun 2	8	Nee	51	55	48	Nee	-7	48	0
Cluster 4	01241	De Heun 4	8	Nee	49	55	46	Nee	-9	46	0
Cluster 4	01240	De Heun 6	8	Nee	49	55	46	Nee	-9	46	0
Cluster 4	01239	De Heun 8	8	Nee	49	55	46	Nee	-9	46	0
Cluster 4	01238	De Heun 10	8	Nee	51	55	48	Nee	-7	48	0
Cluster 4	01237	De Heun 12	8	Nee	51	55	48	Nee	-7	48	0
Cluster 4	01236	De Heun 14	8	Nee	51	55	48	Nee	-7	48	0
Cluster 4	01235	De Heun 16	8	Nee	50	55	48	Nee	-7	48	0
Cluster 4	01234	De Heun 18	8	Nee	51	55	47	Nee	-8	47	0
Cluster 4	01233	De Heun 20	8	Nee	51	55	47	Nee	-8	47	0
Cluster 4	01232	De Heun 22	8	Nee	50	55	47	Nee	-8	47	0
Cluster 4	01231	De Heun 24	8	Nee	50	55	47	Nee	-8	47	0
Cluster 4	01230	De Heun 26	8	Nee	50	55	47	Nee	-8	47	0
Cluster 4	01229	De Heun 28	8	Nee	50	55	47	Nee	-8	47	0
Cluster 4	01228	De Heun 30	8	Nee	50	55	47	Nee	-8	47	0
Cluster 4	01227	De Heun 32	8	Nee	49	55	46	Nee	-9	46	0
Cluster 4	01226	De Heun 34	8	Nee	48	55	45	Nee	-10	45	0
Cluster 4	01225	De Heun 36	8	Nee	50	55	47	Nee	-8	47	0
Cluster 4	01224	De Heun 38	8	Nee	50	55	47	Nee	-8	47	0
Cluster 4	01223	De Heun 40	8	Nee	50	55	46	Nee	-9	46	0
Cluster 4	01222	De Heun 42	8	Nee	50	55	46	Nee	-9	46	0
Cluster 4	01221	De Heun 44	8	Nee	50	55	46	Nee	-9	46	0
Cluster 4	01220	De Heun 46	8	Nee	50	55	47	Nee	-8	47	0
Cluster 4	01219	De Heun 48	8	Nee	50	55	47	Nee	-8	47	0
Cluster 4	01218	De Heun 50	8	Nee	49	55	45	Nee	-10	45	0
Cluster 4	01217	De Heun 52	8	Nee	50	55	46	Nee	-9	46	0
Cluster 4	00614	De Heun 54	8	Nee	50	55	46	Nee	-9	46	0

OTB PHS Meteren-Boxtel

D01021.000175

Berekeningsresultaten op maatgevende posities woningen

Bijlage D

Cluster	Naam	Omschrijving	Hoogte	BSV	Lden,GPP	Streef-waarde	Lden,plan	NoMo	Vershil	Lden,SAK	Reductie-punten
Cluster 4	00613	De Heun 56	8	Nee	49	55	46	Nee	-9	46	0
Cluster 4	00612	De Heun 58	8	Nee	49	55	46	Nee	-9	46	0
Cluster 4	00611	De Heun 60	8	Nee	50	55	46	Nee	-9	46	0
Cluster 4	00610	De Heun 62	8	Nee	50	55	46	Nee	-9	46	0
Cluster 4	00609	De Heun 64	8	Nee	50	55	46	Nee	-9	46	0
Cluster 4	00608	De Heun 66	8	Nee	50	55	46	Nee	-9	46	0
Cluster 4	00607	De Heun 68	8	Nee	50	55	46	Nee	-9	46	0
Cluster 4	00606	De Heun 70	8	Nee	50	55	46	Nee	-9	46	0
Cluster 4	00605	De Heun 72	8	Nee	50	55	46	Nee	-9	46	0
Cluster 4	00581	Deken van Oss-sstraat 2	8	Nee	49	55	45	Nee	-10	45	0
Cluster 4	00582	Deken van Oss-sstraat 3	8	Nee	50	55	45	Nee	-10	45	0
Cluster 4	00583	Deken van Oss-sstraat 4	8	Nee	49	55	45	Nee	-10	44	0
Cluster 4	00584	Deken van Oss-sstraat 5	8	Nee	49	55	44	Nee	-11	44	0
Cluster 4	00585	Deken van Oss-sstraat 6	8	Nee	49	55	44	Nee	-11	44	0
Cluster 4	00586	Deken van Oss-sstraat 7	8	Nee	50	55	44	Nee	-11	44	0
Cluster 4	00587	Deken van Oss-sstraat 8	8	Nee	52	55	48	Nee	-7	48	0
Cluster 4	03571	Eikendonck 7	44	Nee	54	55	51	Nee	-4	51	0
Cluster 4	03571	Eikendonck 11	44	Nee	54	55	51	Nee	-4	51	0
Cluster 4	03571	Eikendonck 12	44	Nee	54	55	51	Nee	-4	51	0
Cluster 4	03571	Eikendonck 13	44	Nee	54	55	51	Nee	-4	51	0
Cluster 4	03571	Eikendonck 14	44	Nee	54	55	51	Nee	-4	51	0
Cluster 4	03571	Eikendonck 15	44	Nee	54	55	51	Nee	-4	51	0
Cluster 4	03571	Eikendonck 16	44	Nee	54	55	51	Nee	-4	51	0
Cluster 4	03571	Eikendonck 17	44	Nee	54	55	51	Nee	-4	51	0
Cluster 4	03571	Eikendonck 21	44	Nee	54	55	51	Nee	-4	51	0
Cluster 4	03571	Eikendonck 22	44	Nee	54	55	51	Nee	-4	51	0
Cluster 4	03571	Eikendonck 24	44	Nee	54	55	51	Nee	-4	51	0
Cluster 4	03571	Eikendonck 25	44	Nee	54	55	51	Nee	-4	51	0

OTB PHS Meteren-Boxtel

D01021.000175

Berekeningsresultaten op maatgevende posities woningen

Bijlage D

Cluster	Naam	Omschrijving	Hoogte	BSV	Lden,GPP	Streef-waarde	Lden,plan	NoMo	Vershil	Lden,SAK	Reductie-punten
Cluster 4	03571	Eikendonck 26	44	Nee	54	55	51	Nee	-4	51	0
Cluster 4	03571	Eikendonck 27	44	Nee	54	55	51	Nee	-4	51	0
Cluster 4	03571	Eikendonck 31	44	Nee	54	55	51	Nee	-4	51	0
Cluster 4	03571	Eikendonck 32	44	Nee	54	55	51	Nee	-4	51	0
Cluster 4	03571	Eikendonck 33	44	Nee	54	55	51	Nee	-4	51	0
Cluster 4	03571	Eikendonck 34	44	Nee	54	55	51	Nee	-4	51	0
Cluster 4	03571	Eikendonck 36	44	Nee	54	55	51	Nee	-4	51	0
Cluster 4	03571	Eikendonck 37	44	Nee	54	55	51	Nee	-4	51	0
Cluster 4	03571	Eikendonck 41	44	Nee	54	55	51	Nee	-4	51	0
Cluster 4	03571	Eikendonck 42	44	Nee	54	55	51	Nee	-4	51	0
Cluster 4	03571	Eikendonck 43	44	Nee	54	55	51	Nee	-4	51	0
Cluster 4	03571	Eikendonck 44	44	Nee	54	55	51	Nee	-4	51	0
Cluster 4	03571	Eikendonck 45	44	Nee	54	55	51	Nee	-4	51	0
Cluster 4	03571	Eikendonck 46	44	Nee	54	55	51	Nee	-4	51	0
Cluster 4	03571	Eikendonck 47	44	Nee	54	55	51	Nee	-4	51	0
Cluster 4	03571	Eikendonck 51	44	Nee	54	55	51	Nee	-4	51	0
Cluster 4	03571	Eikendonck 52	44	Nee	54	55	51	Nee	-4	51	0
Cluster 4	03571	Eikendonck 53	44	Nee	54	55	51	Nee	-4	51	0
Cluster 4	03571	Eikendonck 54	44	Nee	54	55	51	Nee	-4	51	0
Cluster 4	03571	Eikendonck 55	44	Nee	54	55	51	Nee	-4	51	0
Cluster 4	03571	Eikendonck 56	44	Nee	54	55	51	Nee	-4	51	0
Cluster 4	03571	Eikendonck 57	44	Nee	54	55	51	Nee	-4	51	0
Cluster 4	03571	Eikendonck 61	44	Nee	54	55	51	Nee	-4	51	0
Cluster 4	03571	Eikendonck 62	44	Nee	54	55	51	Nee	-4	51	0
Cluster 4	03571	Eikendonck 63	44	Nee	54	55	51	Nee	-4	51	0
Cluster 4	03571	Eikendonck 64	44	Nee	54	55	51	Nee	-4	51	0
Cluster 4	03571	Eikendonck 65	44	Nee	54	55	51	Nee	-4	51	0
Cluster 4	03571	Eikendonck 66	44	Nee	54	55	51	Nee	-4	51	0

OTB PHS Meteren-Boxtel

D01021.000175

Berekeningsresultaten op maatgevende posities woningen

Bijlage D

Cluster	Naam	Omschrijving	Hoogte	BSV	Lden,GPP	Streef-waarde	Lden,plan	NoMo	Vershil	Lden,SAK	Reductie-punten
Cluster 4	03571	Eikendonck 67	44	Nee	54	55	51	Nee	-4	51	0
Cluster 4	03571	Eikendonck 71	44	Nee	54	55	51	Nee	-4	51	0
Cluster 4	03571	Eikendonck 72	44	Nee	54	55	51	Nee	-4	51	0
Cluster 4	03571	Eikendonck 73	44	Nee	54	55	51	Nee	-4	51	0
Cluster 4	03571	Eikendonck 74	44	Nee	54	55	51	Nee	-4	51	0
Cluster 4	03571	Eikendonck 75	44	Nee	54	55	51	Nee	-4	51	0
Cluster 4	03571	Eikendonck 76	44	Nee	54	55	51	Nee	-4	51	0
Cluster 4	03571	Eikendonck 77	44	Nee	54	55	51	Nee	-4	51	0
Cluster 4	03571	Eikendonck 81	44	Nee	54	55	51	Nee	-4	51	0
Cluster 4	03571	Eikendonck 82	44	Nee	54	55	51	Nee	-4	51	0
Cluster 4	03571	Eikendonck 84	44	Nee	54	55	51	Nee	-4	51	0
Cluster 4	03571	Eikendonck 85	44	Nee	54	55	51	Nee	-4	51	0
Cluster 4	03571	Eikendonck 86	44	Nee	54	55	51	Nee	-4	51	0
Cluster 4	03571	Eikendonck 87	44	Nee	54	55	51	Nee	-4	51	0
Cluster 4	03571	Eikendonck 91	44	Nee	54	55	51	Nee	-4	51	0
Cluster 4	03571	Eikendonck 92	44	Nee	54	55	51	Nee	-4	51	0
Cluster 4	03571	Eikendonck 93	44	Nee	54	55	51	Nee	-4	51	0
Cluster 4	03571	Eikendonck 95	44	Nee	54	55	51	Nee	-4	51	0
Cluster 4	03571	Eikendonck 96	44	Nee	54	55	51	Nee	-4	51	0
Cluster 4	03571	Eikendonck 97	44	Nee	54	55	51	Nee	-4	51	0
Cluster 4	03571	Eikendonck 101	44	Nee	54	55	51	Nee	-4	51	0
Cluster 4	03571	Eikendonck 102	44	Nee	54	55	51	Nee	-4	51	0
Cluster 4	03571	Eikendonck 103	44	Nee	54	55	51	Nee	-4	51	0
Cluster 4	03571	Eikendonck 104	44	Nee	54	55	51	Nee	-4	51	0
Cluster 4	03571	Eikendonck 105	44	Nee	54	55	51	Nee	-4	51	0
Cluster 4	03571	Eikendonck 106	44	Nee	54	55	51	Nee	-4	51	0
Cluster 4	03571	Eikendonck 107	44	Nee	54	55	51	Nee	-4	51	0
Cluster 4	03571	Eikendonck 111	44	Nee	54	55	51	Nee	-4	51	0

OTB PHS Meteren-Boxtel

D01021.000175

Berekeningsresultaten op maatgevende posities woningen

Bijlage D

Cluster	Naam	Omschrijving	Hoogte	BSV	Lden,GPP	Streef-waarde	Lden,plan	NoMo	Vershil	Lden,SAK	Reductie-punten
Cluster 4	03571	Eikendonck 112	44	Nee	54	55	51	Nee	-4	51	0
Cluster 4	03571	Eikendonck 113	44	Nee	54	55	51	Nee	-4	51	0
Cluster 4	03571	Eikendonck 114	44	Nee	54	55	51	Nee	-4	51	0
Cluster 4	03571	Eikendonck 116	44	Nee	54	55	51	Nee	-4	51	0
Cluster 4	03571	Eikendonck 117	44	Nee	54	55	51	Nee	-4	51	0
Cluster 4	03571	Eikendonck 121	44	Nee	54	55	51	Nee	-4	51	0
Cluster 4	03571	Eikendonck 122	44	Nee	54	55	51	Nee	-4	51	0
Cluster 4	03571	Eikendonck 123	44	Nee	54	55	51	Nee	-4	51	0
Cluster 4	03571	Eikendonck 124	44	Nee	54	55	51	Nee	-4	51	0
Cluster 4	03571	Eikendonck 125	44	Nee	54	55	51	Nee	-4	51	0
Cluster 4	03571	Eikendonck 126	44	Nee	54	55	51	Nee	-4	51	0
Cluster 4	03571	Eikendonck 127	44	Nee	54	55	51	Nee	-4	51	0
Cluster 4	03571	Eikendonck 135	44	Nee	54	55	51	Nee	-4	51	0
Cluster 4	03571	Eikendonck 136	44	Nee	54	55	51	Nee	-4	51	0
Cluster 4	00407	Frans Halsstraat 2	8	Nee	55	55	50	Nee	-5	50	0
Cluster 4	00409	Frans Halsstraat 4	8	Nee	54	55	49	Nee	-6	49	0
Cluster 4	00410	Frans Halsstraat 6	8	Nee	54	55	48	Nee	-7	48	0
Cluster 4	00411	Frans Halsstraat 8	8	Nee	53	55	48	Nee	-7	48	0
Cluster 4	00496	Frans Halsstraat 10	8	Nee	52	55	47	Nee	-8	47	0
Cluster 4	00528	Frans Halsstraat 12	5	Nee	50	55	45	Nee	-10	45	0
Cluster 4	00413	Frans Halsstraat 14	8	Nee	53	55	47	Nee	-8	47	0
Cluster 4	01694	Heunpark 1011	23	Nee	53	55	54	Nee	-1	54	0
Cluster 4	01694	Heunpark 1012	23	Nee	53	55	54	Nee	-1	54	0
Cluster 4	01694	Heunpark 1021	23	Nee	53	55	54	Nee	-1	54	0
Cluster 4	01694	Heunpark 1022	23	Nee	53	55	54	Nee	-1	54	0
Cluster 4	01694	Heunpark 1023	23	Nee	53	55	54	Nee	-1	54	0
Cluster 4	01694	Heunpark 1024	23	Nee	53	55	54	Nee	-1	54	0
Cluster 4	01694	Heunpark 1031	23	Nee	53	55	54	Nee	-1	54	0

OTB PHS Meteren-Boxtel

D01021.000175

Berekeningsresultaten op maatgevende posities woningen

Bijlage D

Cluster	Naam	Omschrijving	Hoogte	BSV	Lden,GPP	Streef-waarde	Lden,plan	NoMo	Vershil	Lden,SAK	Reductie-punten
Cluster 4	01694	Heunpark 1032	23	Nee	53	55	54	Nee	-1	54	0
Cluster 4	01694	Heunpark 1033	23	Nee	53	55	54	Nee	-1	54	0
Cluster 4	01694	Heunpark 1034	23	Nee	53	55	54	Nee	-1	54	0
Cluster 4	01694	Heunpark 1035	23	Nee	53	55	54	Nee	-1	54	0
Cluster 4	01694	Heunpark 1111	23	Nee	53	55	54	Nee	-1	54	0
Cluster 4	01694	Heunpark 1112	23	Nee	53	55	54	Nee	-1	54	0
Cluster 4	01694	Heunpark 1113	23	Nee	53	55	54	Nee	-1	54	0
Cluster 4	01694	Heunpark 1121	23	Nee	53	55	54	Nee	-1	54	0
Cluster 4	01694	Heunpark 1122	23	Nee	53	55	54	Nee	-1	54	0
Cluster 4	01694	Heunpark 1123	23	Nee	53	55	54	Nee	-1	54	0
Cluster 4	01694	Heunpark 1124	23	Nee	53	55	54	Nee	-1	54	0
Cluster 4	01694	Heunpark 1131	23	Nee	53	55	54	Nee	-1	54	0
Cluster 4	01694	Heunpark 1132	23	Nee	53	55	54	Nee	-1	54	0
Cluster 4	01694	Heunpark 1133	23	Nee	53	55	54	Nee	-1	54	0
Cluster 4	01694	Heunpark 1134	23	Nee	53	55	54	Nee	-1	54	0
Cluster 4	01694	Heunpark 1135	23	Nee	53	55	54	Nee	-1	54	0
Cluster 4	01694	Heunpark 1211	23	Nee	53	55	54	Nee	-1	54	0
Cluster 4	01694	Heunpark 1212	23	Nee	53	55	54	Nee	-1	54	0
Cluster 4	01694	Heunpark 1213	23	Nee	53	55	54	Nee	-1	54	0
Cluster 4	01694	Heunpark 1221	23	Nee	53	55	54	Nee	-1	54	0
Cluster 4	01694	Heunpark 1222	23	Nee	53	55	54	Nee	-1	54	0
Cluster 4	01694	Heunpark 1223	23	Nee	53	55	54	Nee	-1	54	0
Cluster 4	01694	Heunpark 1224	23	Nee	53	55	54	Nee	-1	54	0
Cluster 4	01694	Heunpark 1231	23	Nee	53	55	54	Nee	-1	54	0
Cluster 4	01694	Heunpark 1232	23	Nee	53	55	54	Nee	-1	54	0
Cluster 4	01694	Heunpark 1233	23	Nee	53	55	54	Nee	-1	54	0
Cluster 4	01694	Heunpark 1234	23	Nee	53	55	54	Nee	-1	54	0
Cluster 4	01694	Heunpark 1311	23	Nee	53	55	54	Nee	-1	54	0

OTB PHS Meteren-Boxtel

D01021.000175

Berekeningsresultaten op maatgevende posities woningen

Bijlage D

Cluster	Naam	Omschrijving	Hoogte	BSV	Lden,GPP	Streef-waarde	Lden,plan	NoMo	Vershil	Lden,SAK	Reductie-punten
Cluster 4	01694	Heunpark 1312	23	Nee	53	55	54	Nee	-1	54	0
Cluster 4	01694	Heunpark 1313	23	Nee	53	55	54	Nee	-1	54	0
Cluster 4	01694	Heunpark 1314	23	Nee	53	55	54	Nee	-1	54	0
Cluster 4	01694	Heunpark 1315	23	Nee	53	55	54	Nee	-1	54	0
Cluster 4	01694	Heunpark 1321	23	Nee	53	55	54	Nee	-1	54	0
Cluster 4	01694	Heunpark 1322	23	Nee	53	55	54	Nee	-1	54	0
Cluster 4	01694	Heunpark 1323	23	Nee	53	55	54	Nee	-1	54	0
Cluster 4	01694	Heunpark 1324	23	Nee	53	55	54	Nee	-1	54	0
Cluster 4	01694	Heunpark 1325	23	Nee	53	55	54	Nee	-1	54	0
Cluster 4	01694	Heunpark 1411	23	Nee	53	55	54	Nee	-1	54	0
Cluster 4	01694	Heunpark 1412	23	Nee	53	55	54	Nee	-1	54	0
Cluster 4	01694	Heunpark 1413	23	Nee	53	55	54	Nee	-1	54	0
Cluster 4	01694	Heunpark 1414	23	Nee	53	55	54	Nee	-1	54	0
Cluster 4	01694	Heunpark 1415	23	Nee	53	55	54	Nee	-1	54	0
Cluster 4	01694	Heunpark 1421	23	Nee	53	55	54	Nee	-1	54	0
Cluster 4	01694	Heunpark 1422	23	Nee	53	55	54	Nee	-1	54	0
Cluster 4	01694	Heunpark 1423	23	Nee	53	55	54	Nee	-1	54	0
Cluster 4	01694	Heunpark 1424	23	Nee	53	55	54	Nee	-1	54	0
Cluster 4	01694	Heunpark 1511	23	Nee	53	55	54	Nee	-1	54	0
Cluster 4	01694	Heunpark 1512	23	Nee	53	55	54	Nee	-1	54	0
Cluster 4	01694	Heunpark 1513	23	Nee	53	55	54	Nee	-1	54	0
Cluster 4	01694	Heunpark 1514	23	Nee	53	55	54	Nee	-1	54	0
Cluster 4	01694	Heunpark 1515	23	Nee	53	55	54	Nee	-1	54	0
Cluster 4	01694	Heunpark 1611	23	Nee	53	55	54	Nee	-1	54	0
Cluster 4	01694	Heunpark 1612	23	Nee	53	55	54	Nee	-1	54	0
Cluster 4	01694	Heunpark 1613	23	Nee	53	55	54	Nee	-1	54	0
Cluster 4	01694	Heunpark 1614	23	Nee	53	55	54	Nee	-1	54	0
Cluster 4	01694	Heunpark 1711	23	Nee	53	55	54	Nee	-1	54	0

OTB PHS Meteren-Boxtel

D01021.000175

Berekeningsresultaten op maatgevende posities woningen

Bijlage D

Cluster	Naam	Omschrijving	Hoogte	BSV	Lden,GPP	Streef-waarde	Lden,plan	NoMo	Vershil	Lden,SAK	Reductie-punten
Cluster 4	01692	Heunpark 2011	23	Nee	53	55	52	Nee	-3	52	0
Cluster 4	01692	Heunpark 2012	23	Nee	53	55	52	Nee	-3	52	0
Cluster 4	01692	Heunpark 2021	23	Nee	53	55	52	Nee	-3	52	0
Cluster 4	01692	Heunpark 2022	23	Nee	53	55	52	Nee	-3	52	0
Cluster 4	01692	Heunpark 2023	23	Nee	53	55	52	Nee	-3	52	0
Cluster 4	01692	Heunpark 2031	23	Nee	53	55	52	Nee	-3	52	0
Cluster 4	01692	Heunpark 2032	23	Nee	53	55	52	Nee	-3	52	0
Cluster 4	01692	Heunpark 2033	23	Nee	53	55	52	Nee	-3	52	0
Cluster 4	01692	Heunpark 2034	23	Nee	53	55	52	Nee	-3	52	0
Cluster 4	01692	Heunpark 2111	23	Nee	53	55	52	Nee	-3	52	0
Cluster 4	01692	Heunpark 2112	23	Nee	53	55	52	Nee	-3	52	0
Cluster 4	01692	Heunpark 2113	23	Nee	53	55	52	Nee	-3	52	0
Cluster 4	01692	Heunpark 2121	23	Nee	53	55	52	Nee	-3	52	0
Cluster 4	01692	Heunpark 2122	23	Nee	53	55	52	Nee	-3	52	0
Cluster 4	01692	Heunpark 2123	23	Nee	53	55	52	Nee	-3	52	0
Cluster 4	01692	Heunpark 2131	23	Nee	53	55	52	Nee	-3	52	0
Cluster 4	01692	Heunpark 2132	23	Nee	53	55	52	Nee	-3	52	0
Cluster 4	01692	Heunpark 2133	23	Nee	53	55	52	Nee	-3	52	0
Cluster 4	01692	Heunpark 2134	23	Nee	53	55	52	Nee	-3	52	0
Cluster 4	01692	Heunpark 2211	23	Nee	53	55	52	Nee	-3	52	0
Cluster 4	01692	Heunpark 2212	23	Nee	53	55	52	Nee	-3	52	0
Cluster 4	01692	Heunpark 2213	23	Nee	53	55	52	Nee	-3	52	0
Cluster 4	01692	Heunpark 2221	23	Nee	53	55	52	Nee	-3	52	0
Cluster 4	01692	Heunpark 2222	23	Nee	53	55	52	Nee	-3	52	0
Cluster 4	01692	Heunpark 2223	23	Nee	53	55	52	Nee	-3	52	0
Cluster 4	01692	Heunpark 2231	23	Nee	53	55	52	Nee	-3	52	0
Cluster 4	01692	Heunpark 2232	23	Nee	53	55	52	Nee	-3	52	0
Cluster 4	01692	Heunpark 2233	23	Nee	53	55	52	Nee	-3	52	0

OTB PHS Meteren-Boxtel

D01021.000175

Berekeningsresultaten op maatgevende posities woningen

Bijlage D

Cluster	Naam	Omschrijving	Hoogte	BSV	Lden,GPP	Streef-waarde	Lden,plan	NoMo	Vershil	Lden,SAK	Reductie-punten
Cluster 4	01692	Heunpark 2234	23	Nee	53	55	52	Nee	-3	52	0
Cluster 4	01692	Heunpark 2311	23	Nee	53	55	52	Nee	-3	52	0
Cluster 4	01692	Heunpark 2312	23	Nee	53	55	52	Nee	-3	52	0
Cluster 4	01692	Heunpark 2313	23	Nee	53	55	52	Nee	-3	52	0
Cluster 4	01692	Heunpark 2314	23	Nee	53	55	52	Nee	-3	52	0
Cluster 4	01692	Heunpark 2321	23	Nee	53	55	52	Nee	-3	52	0
Cluster 4	01692	Heunpark 2322	23	Nee	53	55	52	Nee	-3	52	0
Cluster 4	01692	Heunpark 2323	23	Nee	53	55	52	Nee	-3	52	0
Cluster 4	01692	Heunpark 2324	23	Nee	53	55	52	Nee	-3	52	0
Cluster 4	01692	Heunpark 2411	23	Nee	53	55	52	Nee	-3	52	0
Cluster 4	01692	Heunpark 2412	23	Nee	53	55	52	Nee	-3	52	0
Cluster 4	01692	Heunpark 2413	23	Nee	53	55	52	Nee	-3	52	0
Cluster 4	01692	Heunpark 2414	23	Nee	53	55	52	Nee	-3	52	0
Cluster 4	01692	Heunpark 2421	23	Nee	53	55	52	Nee	-3	52	0
Cluster 4	01692	Heunpark 2422	23	Nee	53	55	52	Nee	-3	52	0
Cluster 4	01692	Heunpark 2423	23	Nee	53	55	52	Nee	-3	52	0
Cluster 4	01692	Heunpark 2424	23	Nee	53	55	52	Nee	-3	52	0
Cluster 4	01692	Heunpark 2511	23	Nee	53	55	52	Nee	-3	52	0
Cluster 4	01692	Heunpark 2512	23	Nee	53	55	52	Nee	-3	52	0
Cluster 4	01692	Heunpark 2513	23	Nee	53	55	52	Nee	-3	52	0
Cluster 4	01692	Heunpark 2514	23	Nee	53	55	52	Nee	-3	52	0
Cluster 4	01692	Heunpark 2515	23	Nee	53	55	52	Nee	-3	52	0
Cluster 4	01692	Heunpark 2611	23	Nee	53	55	52	Nee	-3	52	0
Cluster 4	01692	Heunpark 2612	23	Nee	53	55	52	Nee	-3	52	0
Cluster 4	01692	Heunpark 2613	23	Nee	53	55	52	Nee	-3	52	0
Cluster 4	01692	Heunpark 2614	23	Nee	53	55	52	Nee	-3	52	0
Cluster 4	01692	Heunpark 2711	23	Nee	53	55	52	Nee	-3	52	0
Cluster 4	01690	Heunpark 3011	23	Nee	52	55	51	Nee	-4	51	0

OTB PHS Meteren-Boxtel

D01021.000175

Berekeningsresultaten op maatgevende posities woningen

Bijlage D

Cluster	Naam	Omschrijving	Hoogte	BSV	Lden,GPP	Streef-waarde	Lden,plan	NoMo	Vershil	Lden,SAK	Reductie-punten
Cluster 4	01690	Heunpark 3012	23	Nee	52	55	51	Nee	-4	51	0
Cluster 4	01690	Heunpark 3021	23	Nee	52	55	51	Nee	-4	51	0
Cluster 4	01690	Heunpark 3022	23	Nee	52	55	51	Nee	-4	51	0
Cluster 4	01690	Heunpark 3023	23	Nee	52	55	51	Nee	-4	51	0
Cluster 4	01690	Heunpark 3024	23	Nee	52	55	51	Nee	-4	51	0
Cluster 4	01690	Heunpark 3025	23	Nee	52	55	51	Nee	-4	51	0
Cluster 4	01690	Heunpark 3031	23	Nee	52	55	51	Nee	-4	51	0
Cluster 4	01690	Heunpark 3032	23	Nee	52	55	51	Nee	-4	51	0
Cluster 4	01690	Heunpark 3033	23	Nee	52	55	51	Nee	-4	51	0
Cluster 4	01690	Heunpark 3034	23	Nee	52	55	51	Nee	-4	51	0
Cluster 4	01690	Heunpark 3035	23	Nee	52	55	51	Nee	-4	51	0
Cluster 4	01690	Heunpark 3111	23	Nee	52	55	51	Nee	-4	51	0
Cluster 4	01690	Heunpark 3112	23	Nee	52	55	51	Nee	-4	51	0
Cluster 4	01690	Heunpark 3113	23	Nee	52	55	51	Nee	-4	51	0
Cluster 4	01690	Heunpark 3131	23	Nee	52	55	51	Nee	-4	51	0
Cluster 4	01690	Heunpark 3132	23	Nee	52	55	51	Nee	-4	51	0
Cluster 4	01690	Heunpark 3133	23	Nee	52	55	51	Nee	-4	51	0
Cluster 4	01690	Heunpark 3134	23	Nee	52	55	51	Nee	-4	51	0
Cluster 4	01690	Heunpark 3211	23	Nee	52	55	51	Nee	-4	51	0
Cluster 4	01690	Heunpark 3212	23	Nee	52	55	51	Nee	-4	51	0
Cluster 4	01690	Heunpark 3213	23	Nee	52	55	51	Nee	-4	51	0
Cluster 4	01690	Heunpark 3221	23	Nee	52	55	51	Nee	-4	51	0
Cluster 4	01690	Heunpark 3222	23	Nee	52	55	51	Nee	-4	51	0
Cluster 4	01690	Heunpark 3223	23	Nee	52	55	51	Nee	-4	51	0
Cluster 4	01690	Heunpark 3231	23	Nee	52	55	51	Nee	-4	51	0
Cluster 4	01690	Heunpark 3232	23	Nee	52	55	51	Nee	-4	51	0
Cluster 4	01690	Heunpark 3233	23	Nee	52	55	51	Nee	-4	51	0
Cluster 4	01690	Heunpark 3234	23	Nee	52	55	51	Nee	-4	51	0

OTB PHS Meteren-Boxtel

D01021.000175

Berekeningsresultaten op maatgevende posities woningen

Bijlage D

Cluster	Naam	Omschrijving	Hoogte	BSV	Lden,GPP	Streef-waarde	Lden,plan	NoMo	Vershil	Lden,SAK	Reductie-punten
Cluster 4	01690	Heunpark 3311	23	Nee	52	55	51	Nee	-4	51	0
Cluster 4	01690	Heunpark 3312	23	Nee	52	55	51	Nee	-4	51	0
Cluster 4	01690	Heunpark 3313	23	Nee	52	55	51	Nee	-4	51	0
Cluster 4	01690	Heunpark 3314	23	Nee	52	55	51	Nee	-4	51	0
Cluster 4	01690	Heunpark 3321	23	Nee	52	55	51	Nee	-4	51	0
Cluster 4	01690	Heunpark 3322	23	Nee	52	55	51	Nee	-4	51	0
Cluster 4	01690	Heunpark 3323	23	Nee	52	55	51	Nee	-4	51	0
Cluster 4	01690	Heunpark 3324	23	Nee	52	55	51	Nee	-4	51	0
Cluster 4	01690	Heunpark 3411	23	Nee	52	55	51	Nee	-4	51	0
Cluster 4	01690	Heunpark 3412	23	Nee	52	55	51	Nee	-4	51	0
Cluster 4	01690	Heunpark 3413	23	Nee	52	55	51	Nee	-4	51	0
Cluster 4	01690	Heunpark 3414	23	Nee	52	55	51	Nee	-4	51	0
Cluster 4	01690	Heunpark 3421	23	Nee	52	55	51	Nee	-4	51	0
Cluster 4	01690	Heunpark 3422	23	Nee	52	55	51	Nee	-4	51	0
Cluster 4	01690	Heunpark 3423	23	Nee	52	55	51	Nee	-4	51	0
Cluster 4	01690	Heunpark 3424	23	Nee	52	55	51	Nee	-4	51	0
Cluster 4	01690	Heunpark 3511	23	Nee	52	55	51	Nee	-4	51	0
Cluster 4	01690	Heunpark 3512	23	Nee	52	55	51	Nee	-4	51	0
Cluster 4	01690	Heunpark 3513	23	Nee	52	55	51	Nee	-4	51	0
Cluster 4	01690	Heunpark 3514	23	Nee	52	55	51	Nee	-4	51	0
Cluster 4	01690	Heunpark 3515	23	Nee	52	55	51	Nee	-4	51	0
Cluster 4	01690	Heunpark 3611	23	Nee	52	55	51	Nee	-4	51	0
Cluster 4	01690	Heunpark 3612	23	Nee	52	55	51	Nee	-4	51	0
Cluster 4	01690	Heunpark 3613	23	Nee	52	55	51	Nee	-4	51	0
Cluster 4	01690	Heunpark 3614	23	Nee	52	55	51	Nee	-4	51	0
Cluster 4	01690	Heunpark 3711	23	Nee	52	55	51	Nee	-4	51	0
Cluster 4	01688	Heunpark 4011	23	Nee	51	55	49	Nee	-6	49	0
Cluster 4	01688	Heunpark 4012	23	Nee	51	55	49	Nee	-6	49	0

OTB PHS Meteren-Boxtel

D01021.000175

Berekeningsresultaten op maatgevende posities woningen

Bijlage D

Cluster	Naam	Omschrijving	Hoogte	BSV	Lden,GPP	Streef-waarde	Lden,plan	NoMo	Vershil	Lden,SAK	Reductie-punten
Cluster 4	01688	Heunpark 4021	23	Nee	51	55	49	Nee	-6	49	0
Cluster 4	01688	Heunpark 4022	23	Nee	51	55	49	Nee	-6	49	0
Cluster 4	01688	Heunpark 4023	23	Nee	51	55	49	Nee	-6	49	0
Cluster 4	01688	Heunpark 4024	23	Nee	51	55	49	Nee	-6	49	0
Cluster 4	01688	Heunpark 4031	23	Nee	51	55	49	Nee	-6	49	0
Cluster 4	01688	Heunpark 4032	23	Nee	51	55	49	Nee	-6	49	0
Cluster 4	01688	Heunpark 4033	23	Nee	51	55	49	Nee	-6	49	0
Cluster 4	01688	Heunpark 4034	23	Nee	51	55	49	Nee	-6	49	0
Cluster 4	01688	Heunpark 4035	23	Nee	51	55	49	Nee	-6	49	0
Cluster 4	01688	Heunpark 4111	23	Nee	51	55	49	Nee	-6	49	0
Cluster 4	01688	Heunpark 4112	23	Nee	51	55	49	Nee	-6	49	0
Cluster 4	01688	Heunpark 4113	23	Nee	51	55	49	Nee	-6	49	0
Cluster 4	01688	Heunpark 4121	23	Nee	51	55	49	Nee	-6	49	0
Cluster 4	01688	Heunpark 4122	23	Nee	51	55	49	Nee	-6	49	0
Cluster 4	01688	Heunpark 4123	23	Nee	51	55	49	Nee	-6	49	0
Cluster 4	01688	Heunpark 4124	23	Nee	51	55	49	Nee	-6	49	0
Cluster 4	01688	Heunpark 4131	23	Nee	51	55	49	Nee	-6	49	0
Cluster 4	01688	Heunpark 4132	23	Nee	51	55	49	Nee	-6	49	0
Cluster 4	01688	Heunpark 4133	23	Nee	51	55	49	Nee	-6	49	0
Cluster 4	01688	Heunpark 4134	23	Nee	51	55	49	Nee	-6	49	0
Cluster 4	01688	Heunpark 4135	23	Nee	51	55	49	Nee	-6	49	0
Cluster 4	01688	Heunpark 4211	23	Nee	51	55	49	Nee	-6	49	0
Cluster 4	01688	Heunpark 4212	23	Nee	51	55	49	Nee	-6	49	0
Cluster 4	01688	Heunpark 4213	23	Nee	51	55	49	Nee	-6	49	0
Cluster 4	01688	Heunpark 4221	23	Nee	51	55	49	Nee	-6	49	0
Cluster 4	01688	Heunpark 4222	23	Nee	51	55	49	Nee	-6	49	0
Cluster 4	01688	Heunpark 4223	23	Nee	51	55	49	Nee	-6	49	0
Cluster 4	01688	Heunpark 4224	23	Nee	51	55	49	Nee	-6	49	0

OTB PHS Meteren-Boxtel

D01021.000175

Berekeningsresultaten op maatgevende posities woningen

Bijlage D

Cluster	Naam	Omschrijving	Hoogte	BSV	Lden,GPP	Streef-waarde	Lden,plan	NoMo	Vershil	Lden,SAK	Reductie-punten
Cluster 4	01688	Heunpark 4231	23	Nee	51	55	49	Nee	-6	49	0
Cluster 4	01688	Heunpark 4232	23	Nee	51	55	49	Nee	-6	49	0
Cluster 4	01688	Heunpark 4233	23	Nee	51	55	49	Nee	-6	49	0
Cluster 4	01688	Heunpark 4234	23	Nee	51	55	49	Nee	-6	49	0
Cluster 4	01688	Heunpark 4311	23	Nee	51	55	49	Nee	-6	49	0
Cluster 4	01688	Heunpark 4312	23	Nee	51	55	49	Nee	-6	49	0
Cluster 4	01688	Heunpark 4313	23	Nee	51	55	49	Nee	-6	49	0
Cluster 4	01688	Heunpark 4314	23	Nee	51	55	49	Nee	-6	49	0
Cluster 4	01688	Heunpark 4315	23	Nee	51	55	49	Nee	-6	49	0
Cluster 4	01688	Heunpark 4321	23	Nee	51	55	49	Nee	-6	49	0
Cluster 4	01688	Heunpark 4322	23	Nee	51	55	49	Nee	-6	49	0
Cluster 4	01688	Heunpark 4323	23	Nee	51	55	49	Nee	-6	49	0
Cluster 4	01688	Heunpark 4324	23	Nee	51	55	49	Nee	-6	49	0
Cluster 4	01688	Heunpark 4325	23	Nee	51	55	49	Nee	-6	49	0
Cluster 4	01688	Heunpark 4411	23	Nee	51	55	49	Nee	-6	49	0
Cluster 4	01688	Heunpark 4412	23	Nee	51	55	49	Nee	-6	49	0
Cluster 4	01688	Heunpark 4413	23	Nee	51	55	49	Nee	-6	49	0
Cluster 4	01688	Heunpark 4414	23	Nee	51	55	49	Nee	-6	49	0
Cluster 4	01688	Heunpark 4415	23	Nee	51	55	49	Nee	-6	49	0
Cluster 4	01688	Heunpark 4421	23	Nee	51	55	49	Nee	-6	49	0
Cluster 4	01688	Heunpark 4422	23	Nee	51	55	49	Nee	-6	49	0
Cluster 4	01688	Heunpark 4423	23	Nee	51	55	49	Nee	-6	49	0
Cluster 4	01688	Heunpark 4424	23	Nee	51	55	49	Nee	-6	49	0
Cluster 4	01688	Heunpark 4511	23	Nee	51	55	49	Nee	-6	49	0
Cluster 4	01688	Heunpark 4512	23	Nee	51	55	49	Nee	-6	49	0
Cluster 4	01688	Heunpark 4513	23	Nee	51	55	49	Nee	-6	49	0
Cluster 4	01688	Heunpark 4514	23	Nee	51	55	49	Nee	-6	49	0
Cluster 4	01688	Heunpark 4515	23	Nee	51	55	49	Nee	-6	49	0

OTB PHS Meteren-Boxtel

D01021.000175

Berekeningsresultaten op maatgevende posities woningen

Bijlage D

Cluster	Naam	Omschrijving	Hoogte	BSV	Lden,GPP	Streef-waarde	Lden,plan	NoMo	Vershil	Lden,SAK	Reductie-punten
Cluster 4	01688	Heunpark 4611	23	Nee	51	55	49	Nee	-6	49	0
Cluster 4	01688	Heunpark 4612	23	Nee	51	55	49	Nee	-6	49	0
Cluster 4	01688	Heunpark 4613	23	Nee	51	55	49	Nee	-6	49	0
Cluster 4	01688	Heunpark 4614	23	Nee	51	55	49	Nee	-6	49	0
Cluster 4	01688	Heunpark 4711	23	Nee	51	55	49	Nee	-6	49	0
Cluster 4	P-04203	Isabellastraat 1	8	Ja	67	65	69	Nee	4	69	4700
Cluster 4	P-04202	Isabellastraat 2	8	Ja	67	65	70	Nee	5	70	5000
Cluster 4	P-04201	Isabellastraat 3	8	Ja	66	65	70	Nee	5	70	5000
Cluster 4	P-04200	Isabellastraat 4	8	Nee	65	65	70	Nee	5	70	5000
Cluster 4	P-04199	Isabellastraat 5	8	Nee	65	65	70	Nee	5	70	5000
Cluster 4	P-04198	Isabellastraat 6	8	Nee	65	65	70	Nee	5	70	5000
Cluster 4	P-04197	Isabellastraat 7	8	Nee	63	63	70	Nee	7	70	5000
Cluster 4	P-04196	Isabellastraat 8	8	Nee	64	64	70	Nee	6	70	5000
Cluster 4	P-04195	Isabellastraat 9	8	Nee	64	64	70	Nee	6	70	5000
Cluster 4	P-04194	Isabellastraat 10	8	Nee	64	64	70	Nee	6	70	5000
Cluster 4	P-04193	Isabellastraat 12	8	Nee	65	65	70	Nee	5	70	5000
Cluster 4	00481	Jacob van Ruisdaelstraat 1	8	Nee	54	55	47	Nee	-8	47	0
Cluster 4	00495	Jacob van Ruisdaelstraat 2	8	Nee	53	55	46	Nee	-9	46	0
Cluster 4	00480	Jacob van Ruisdaelstraat 3	8	Nee	54	55	47	Nee	-8	47	0
Cluster 4	00463	Jacob van Ruisdaelstraat 4	8	Nee	53	55	46	Nee	-9	46	0
Cluster 4	00479	Jacob van Ruisdaelstraat 5	8	Nee	54	55	47	Nee	-8	47	0
Cluster 4	00462	Jacob van Ruisdaelstraat 6	8	Nee	53	55	47	Nee	-8	46	0
Cluster 4	00478	Jacob van Ruisdaelstraat 7	8	Nee	54	55	47	Nee	-8	47	0
Cluster 4	00461	Jacob van Ruisdaelstraat 8	8	Nee	54	55	47	Nee	-8	47	0
Cluster 4	00467	Jacob van Ruisdaelstraat 9	8	Nee	55	55	48	Nee	-7	48	0
Cluster 4	00460	Jacob van Ruisdaelstraat 10	8	Nee	53	55	46	Nee	-9	46	0
Cluster 4	00466	Jacob van Ruisdaelstraat 11	8	Nee	55	55	48	Nee	-7	48	0
Cluster 4	00465	Jacob van Ruisdaelstraat 13	8	Nee	54	55	48	Nee	-7	48	0

OTB PHS Meteren-Boxtel

D01021.000175

Berekeningsresultaten op maatgevende posities woningen

Bijlage D

Cluster	Naam	Omschrijving	Hoogte	BSV	Lden,GPP	Streef-waarde	Lden,plan	NoMo	Vershil	Lden,SAK	Reductie-punten
Cluster 4	00464	Jacob van Ruisdaelstraat 15	8	Nee	55	55	48	Nee	-7	48	0
Cluster 4	00723	Jacob van Ruisdaelstraat 17	8	Nee	54	55	47	Nee	-8	47	0
Cluster 4	00428	Jacob van Ruisdaelstraat 18	8	Nee	52	55	46	Nee	-9	46	0
Cluster 4	00724	Jacob van Ruisdaelstraat 19	8	Nee	54	55	47	Nee	-8	47	0
Cluster 4	00427	Jacob van Ruisdaelstraat 20	8	Nee	52	55	46	Nee	-9	46	0
Cluster 4	00725	Jacob van Ruisdaelstraat 21	8	Nee	54	55	48	Nee	-7	48	0
Cluster 4	00426	Jacob van Ruisdaelstraat 22	8	Nee	51	55	45	Nee	-10	45	0
Cluster 4	00726	Jacob van Ruisdaelstraat 23	8	Nee	54	55	47	Nee	-8	47	0
Cluster 4	00432	Jacob van Ruisdaelstraat 29	8	Nee	53	55	46	Nee	-9	46	0
Cluster 4	00431	Jacob van Ruisdaelstraat 31	8	Nee	52	55	48	Nee	-7	48	0
Cluster 4	00430	Jacob van Ruisdaelstraat 33	8	Nee	52	55	47	Nee	-8	47	0
Cluster 4	00429	Jacob van Ruisdaelstraat 35	8	Nee	52	55	46	Nee	-9	46	0
Cluster 4	01086	Loonsebaan 1	5	Nee	55	55	50	Nee	-5	50	0
Cluster 4	03617	Loonsebaan 2	5	Nee	55	55	49	Nee	-6	49	0
Cluster 4	01187	Loonsebaan 3	8	Nee	56	56	51	Nee	-5	51	0
Cluster 4	03614	Loonsebaan 4	8	Nee	54	55	51	Nee	-4	51	0
Cluster 4	01186	Loonsebaan 5	8	Nee	56	56	51	Nee	-5	51	0
Cluster 4	03622	Loonsebaan 6B	8	Nee	58	58	53	Nee	-5	53	0
Cluster 4	P-04268	Loonsebaan 6C	8	Nee	55	55	54	Nee	-1	54	0
Cluster 4	01082	Loonsebaan 6	8	Nee	54	55	52	Nee	-3	52	0
Cluster 4	01087	Loonsebaan 7	5	Nee	54	55	49	Nee	-6	49	0
Cluster 4	P-04280	Loonsebaan 8	5	Nee	59	59	54	Nee	-5	54	0
Cluster 4	01185	Loonsebaan 9	8	Nee	57	57	52	Nee	-5	52	0
Cluster 4	P-04278	Loonsebaan 10	5	Nee	53	55	56	Nee	1	56	1000
Cluster 4	01184	Loonsebaan 11	8	Nee	57	57	52	Nee	-5	52	0
Cluster 4	P-04277	Loonsebaan 12	5	Nee	61	61	56	Nee	-5	56	1000
Cluster 4	P-04300	Loonsebaan 13	8	Nee	62	62	58	Nee	-4	58	1600
Cluster 4	P-04276	Loonsebaan 14	5	Nee	62	62	58	Nee	-4	58	1600

OTB PHS Meteren-Boxtel

D01021.000175

Berekeningsresultaten op maatgevende posities woningen

Bijlage D

Cluster	Naam	Omschrijving	Hoogte	BSV	Lden,GPP	Streef-waarde	Lden,plan	NoMo	Vershil	Lden,SAK	Reductie-punten
Cluster 4	P-04302	Loonsebaan 15A	8	Nee	63	63	60	Nee	-3	60	2100
Cluster 4	P-04301	Loonsebaan 15	8	Nee	63	63	59	Nee	-4	59	1900
Cluster 4	P-04212	Loonsebaan 16	8	Nee	66	66	62	Nee	-4	62	2700
Cluster 4	P-04303	Loonsebaan 17	8	Nee	64	64	60	Nee	-4	60	2100
Cluster 4	P-04211	Loonsebaan 18	8	Nee	66	66	62	Nee	-4	62	2700
Cluster 4	P-04304	Loonsebaan 19	8	Nee	65	65	62	Nee	-3	62	2700
Cluster 4	P-04210	Loonsebaan 20	8	Nee	66	66	62	Nee	-4	62	2700
Cluster 4	P-04272	Loonsebaan 21	5	Nee	66	66	63	Nee	-3	63	3000
Cluster 4	P-04209	Loonsebaan 22	8	Nee	58	58	57	Nee	-1	57	1300
Cluster 4	P-04271	Loonsebaan 23	5	Ja	69	65	67	Nee	2	67	4100
Cluster 4	P-04207	Loonsebaan 24	8	Nee	60	60	65	Nee	5	65	3600
Cluster 4	P-04206	Loonsebaan 26	8	Nee	68	68	64	Nee	-4	64	3300
Cluster 4	P-04204	Loonsebaan 28	8	Ja	71	65	70	Nee	5	70	5000
Cluster 4	00597	Mariaplein 1	8	Nee	52	55	48	Nee	-7	48	0
Cluster 4	00596	Mariaplein 2	8	Nee	52	55	48	Nee	-7	48	0
Cluster 4	00595	Mariaplein 3	8	Nee	50	55	45	Nee	-10	45	0
Cluster 4	00594	Mariaplein 4	8	Nee	51	55	46	Nee	-9	45	0
Cluster 4	00593	Mariaplein 5	8	Nee	52	55	46	Nee	-9	46	0
Cluster 4	00592	Mariaplein 6	8	Nee	52	55	46	Nee	-9	46	0
Cluster 4	00591	Mariaplein 7	8	Nee	52	55	48	Nee	-7	48	0
Cluster 4	01141	Mariaplein 8A	11	Nee	56	56	53	Nee	-3	53	0
Cluster 4	01141	Mariaplein 8B	11	Nee	56	56	53	Nee	-3	53	0
Cluster 4	01141	Mariaplein 8C	11	Nee	56	56	53	Nee	-3	53	0
Cluster 4	01141	Mariaplein 8D	11	Nee	56	56	53	Nee	-3	53	0
Cluster 4	01141	Mariaplein 8E	11	Nee	56	56	53	Nee	-3	53	0
Cluster 4	01141	Mariaplein 8F	11	Nee	56	56	53	Nee	-3	53	0
Cluster 4	01141	Mariaplein 8G	11	Nee	56	56	53	Nee	-3	53	0
Cluster 4	01141	Mariaplein 8H	11	Nee	56	56	53	Nee	-3	53	0

OTB PHS Meteren-Boxtel

D01021.000175

Berekeningsresultaten op maatgevende posities woningen

Bijlage D

Cluster	Naam	Omschrijving	Hoogte	BSV	Lden,GPP	Streef-waarde	Lden,plan	NoMo	Vershil	Lden,SAK	Reductie-punten
Cluster 4	01141	Mariaplein 8J	11	Nee	56	56	53	Nee	-3	53	0
Cluster 4	01141	Mariaplein 8K	11	Nee	56	56	53	Nee	-3	53	0
Cluster 4	01141	Mariaplein 8L	11	Nee	56	56	53	Nee	-3	53	0
Cluster 4	01141	Mariaplein 8M	11	Nee	56	56	53	Nee	-3	53	0
Cluster 4	01141	Mariaplein 8N	11	Nee	56	56	53	Nee	-3	53	0
Cluster 4	01141	Mariaplein 8P	11	Nee	56	56	53	Nee	-3	53	0
Cluster 4	01141	Mariaplein 8Q	11	Nee	56	56	53	Nee	-3	53	0
Cluster 4	01141	Mariaplein 8R	11	Nee	56	56	53	Nee	-3	53	0
Cluster 4	01141	Mariaplein 8	11	Nee	56	56	53	Nee	-3	53	0
Cluster 4	01177	Mariaplein 10A	11	Nee	55	55	53	Nee	-2	53	0
Cluster 4	01177	Mariaplein 10B	11	Nee	55	55	53	Nee	-2	53	0
Cluster 4	01177	Mariaplein 10C	11	Nee	55	55	53	Nee	-2	53	0
Cluster 4	01177	Mariaplein 10D	11	Nee	55	55	53	Nee	-2	53	0
Cluster 4	01177	Mariaplein 10E	11	Nee	55	55	53	Nee	-2	53	0
Cluster 4	01177	Mariaplein 10F	11	Nee	55	55	53	Nee	-2	53	0
Cluster 4	01177	Mariaplein 10G	11	Nee	55	55	53	Nee	-2	53	0
Cluster 4	01177	Mariaplein 10H	11	Nee	55	55	53	Nee	-2	53	0
Cluster 4	01177	Mariaplein 10J	11	Nee	55	55	53	Nee	-2	53	0
Cluster 4	01177	Mariaplein 10K	11	Nee	55	55	53	Nee	-2	53	0
Cluster 4	01177	Mariaplein 10L	11	Nee	55	55	53	Nee	-2	53	0
Cluster 4	01177	Mariaplein 10M	11	Nee	55	55	53	Nee	-2	53	0
Cluster 4	01177	Mariaplein 10N	11	Nee	55	55	53	Nee	-2	53	0
Cluster 4	01177	Mariaplein 10O	11	Nee	55	55	53	Nee	-2	53	0
Cluster 4	01177	Mariaplein 10P	11	Nee	55	55	53	Nee	-2	53	0
Cluster 4	01177	Mariaplein 10Q	11	Nee	55	55	53	Nee	-2	53	0
Cluster 4	01177	Mariaplein 10R	11	Nee	55	55	53	Nee	-2	53	0
Cluster 4	01177	Mariaplein 10S	11	Nee	55	55	53	Nee	-2	53	0
Cluster 4	01177	Mariaplein 10T	11	Nee	55	55	53	Nee	-2	53	0

OTB PHS Meteren-Boxtel

D01021.000175

Berekeningsresultaten op maatgevende posities woningen

Bijlage D

Cluster	Naam	Omschrijving	Hoogte	BSV	Lden,GPP	Streef-waarde	Lden,plan	NoMo	Vershil	Lden,SAK	Reductie-punten
Cluster 4	01177	Mariaplein 10U	11	Nee	55	55	53	Nee	-2	53	0
Cluster 4	01177	Mariaplein 10V	11	Nee	55	55	53	Nee	-2	53	0
Cluster 4	01177	Mariaplein 10W	11	Nee	55	55	53	Nee	-2	53	0
Cluster 4	01177	Mariaplein 10X	11	Nee	55	55	53	Nee	-2	53	0
Cluster 4	01177	Mariaplein 10Y	11	Nee	55	55	53	Nee	-2	53	0
Cluster 4	01177	Mariaplein 10Z	11	Nee	55	55	53	Nee	-2	53	0
Cluster 4	00414	Mariaplein 12	8	Nee	52	55	47	Nee	-8	47	0
Cluster 4	00415	Mariaplein 13	8	Nee	50	55	46	Nee	-9	46	0
Cluster 4	00416	Mariaplein 14	8	Nee	50	55	46	Nee	-9	46	0
Cluster 4	00417	Mariaplein 15	8	Nee	50	55	46	Nee	-9	46	0
Cluster 4	03650	Mariaplein 16	8	Nee	50	55	45	Nee	-10	44	0
Cluster 4	00483	Molenvenseweg 1	8	Nee	55	55	48	Nee	-7	48	0
Cluster 4	00482	Molenvenseweg 3	8	Nee	55	55	48	Nee	-7	48	0
Cluster 4	00477	Molenvenseweg 5	8	Nee	54	55	48	Nee	-7	48	0
Cluster 4	00476	Molenvenseweg 7	8	Nee	55	55	48	Nee	-7	48	0
Cluster 4	00475	Molenvenseweg 9	8	Nee	55	55	48	Nee	-7	48	0
Cluster 4	00474	Molenvenseweg 11	8	Nee	55	55	49	Nee	-6	49	0
Cluster 4	00473	Molenvenseweg 13	8	Nee	55	55	49	Nee	-6	49	0
Cluster 4	P-03842	Molenvenseweg 14	8	Nee	57	57	52	Nee	-5	52	0
Cluster 4	00472	Molenvenseweg 15	8	Nee	55	55	49	Nee	-6	49	0
Cluster 4	P-03844	Molenvenseweg 16	8	Nee	56	56	52	Nee	-4	52	0
Cluster 4	00471	Molenvenseweg 17	8	Nee	55	55	49	Nee	-6	49	0
Cluster 4	P-03846	Molenvenseweg 18	8	Nee	57	57	51	Nee	-6	51	0
Cluster 4	00470	Molenvenseweg 19	8	Nee	55	55	49	Nee	-6	49	0
Cluster 4	P-03848	Molenvenseweg 20	8	Nee	57	57	53	Nee	-4	53	0
Cluster 4	00469	Molenvenseweg 21	8	Nee	56	56	49	Nee	-7	49	0
Cluster 4	P-03850	Molenvenseweg 22	8	Nee	58	58	53	Nee	-5	53	0
Cluster 4	00468	Molenvenseweg 23	8	Nee	56	56	50	Nee	-6	50	0

OTB PHS Meteren-Boxtel

D01021.000175

Berekeningsresultaten op maatgevende posities woningen

Bijlage D

Cluster	Naam	Omschrijving	Hoogte	BSV	Lden,GPP	Streef-waarde	Lden,plan	NoMo	Vershil	Lden,SAK	Reductie-punten
Cluster 4	P-03852	Molenvenseweg 24	8	Nee	58	58	54	Nee	-4	54	0
Cluster 4	00436	Molenvenseweg 25	8	Nee	56	56	52	Nee	-4	52	0
Cluster 4	P-03854	Molenvenseweg 26	8	Nee	60	60	55	Nee	-5	55	0
Cluster 4	00435	Molenvenseweg 27	8	Nee	56	56	53	Nee	-3	53	0
Cluster 4	P-03856	Molenvenseweg 28	8	Nee	59	59	54	Nee	-5	54	0
Cluster 4	00434	Molenvenseweg 29	8	Nee	57	57	53	Nee	-4	53	0
Cluster 4	P-03866	Molenvenseweg 30	8	Nee	58	58	54	Nee	-4	54	0
Cluster 4	00433	Molenvenseweg 31	8	Nee	57	57	52	Nee	-5	52	0
Cluster 4	P-03868	Molenvenseweg 32	8	Nee	58	58	54	Nee	-4	54	0
Cluster 4	P-03870	Molenvenseweg 34	8	Nee	59	59	54	Nee	-5	54	0
Cluster 4	P-03872	Molenvenseweg 36	8	Nee	59	59	54	Nee	-5	54	0
Cluster 4	P-03970	Molenvenseweg 37	5	Nee	53	55	49	Nee	-6	49	0
Cluster 4	P-03874	Molenvenseweg 38	8	Nee	60	60	55	Nee	-5	55	0
Cluster 4	P-03970	Molenvenseweg 39	5	Nee	53	55	49	Nee	-6	49	0
Cluster 4	P-04630	Molenvenseweg 40	8	Nee	59	59	55	Nee	-4	55	0
Cluster 4	P-03940	Molenvenseweg 41A	8	Nee	57	57	53	Nee	-4	53	0
Cluster 4	P-03969	Molenvenseweg 41	5	Nee	53	55	50	Nee	-5	50	0
Cluster 4	P-03894	Molenvenseweg 42	8	Nee	59	59	56	Nee	-3	56	1000
Cluster 4	P-03944	Molenvenseweg 43A	8	Nee	59	59	57	Nee	-2	56	1000
Cluster 4	P-03942	Molenvenseweg 43	8	Nee	58	58	55	Nee	-3	55	0
Cluster 4	P-03892	Molenvenseweg 44	8	Nee	60	60	57	Nee	-3	57	1300
Cluster 4	P-03948	Molenvenseweg 45A	8	Nee	59	59	58	Nee	-1	58	1600
Cluster 4	P-03946	Molenvenseweg 45	8	Nee	59	59	57	Nee	-2	57	1300
Cluster 4	P-03890	Molenvenseweg 46	8	Nee	60	60	59	Nee	-1	59	1900
Cluster 4	P-03952	Molenvenseweg 47A	8	Nee	61	61	59	Nee	-2	59	1900
Cluster 4	P-03950	Molenvenseweg 47	8	Nee	60	60	58	Nee	-2	58	1600
Cluster 4	P-03888	Molenvenseweg 48	8	Nee	62	62	60	Nee	-2	60	2100
Cluster 4	P-04334	Molenvenseweg 49	5	Nee	60	60	59	Nee	-1	59	1900

OTB PHS Meteren-Boxtel

D01021.000175

Berekeningsresultaten op maatgevende posities woningen

Bijlage D

Cluster	Naam	Omschrijving	Hoogte	BSV	Lden,GPP	Streef-waarde	Lden,plan	NoMo	Vershil	Lden,SAK	Reductie-punten
Cluster 4	P-03938	Molenvenseweg 50	8	Nee	59	59	54	Nee	-5	54	0
Cluster 4	P-04333	Molenvenseweg 51	5	Nee	60	60	61	Nee	1	61	2400
Cluster 4	P-03936	Molenvenseweg 52	8	Nee	60	60	57	Nee	-3	57	1300
Cluster 4	P-03975	Molenvenseweg 53A	1,5	Nee	53	55	51	Nee	-4	51	0
Cluster 4	P-04333	Molenvenseweg 53	5	Nee	60	60	61	Nee	1	61	2400
Cluster 4	P-03934	Molenvenseweg 54	8	Nee	60	60	57	Nee	-3	57	1300
Cluster 4	P-03932	Molenvenseweg 56	8	Nee	60	60	57	Nee	-3	57	1300
Cluster 4	P-03930	Molenvenseweg 58	8	Nee	60	60	58	Nee	-2	58	1600
Cluster 4	P-04332	Molenvenseweg 59	5	Nee	62	62	63	Nee	1	63	3000
Cluster 4	P-03928	Molenvenseweg 60	8	Nee	61	61	59	Nee	-2	59	1900
Cluster 4	P-04336	Molenvenseweg 62	5	Nee	63	63	64	Nee	1	64	3300
Cluster 4	P-04331	Molenvenseweg 63	5	Nee	63	63	65	Nee	2	65	3600
Cluster 4	P-04574	Molenvenseweg 65	8	Ja	69	65	70	Nee	5	70	5000
Cluster 4	P-04329	Molenvenseweg 67	5	Nee	65	65	72	Ja	7	72	8100
Cluster 4	P-04338	Molenvenseweg 69	5	Nee	64	64	71	Ja	7	71	7800
Cluster 4	P-04337	Molenvenseweg 71	5	Nee	64	64	71	Ja	7	71	7800
Cluster 4	P-03980	Molenvenseweg 73	8	Ja	69	65	72	Ja	7	72	8100
Cluster 4	P-03979	Molenvenseweg 75	8	Ja	69	65	72	Ja	7	72	8100
Cluster 4	P-04320	Molenvenseweg 77	5	Nee	64	64	72	Ja	8	72	8100
Cluster 4	P-04322	Molenvenseweg 79A	5	Nee	64	64	71	Ja	7	71	7800
Cluster 4	P-04323	Molenvenseweg 79B	5	Nee	64	64	71	Ja	7	71	7800
Cluster 4	P-04324	Molenvenseweg 79C	5	Nee	64	64	71	Ja	7	71	7800
Cluster 4	P-04325	Molenvenseweg 79D	5	Nee	64	64	71	Ja	7	71	7800
Cluster 4	P-04321	Molenvenseweg 79	5	Nee	64	64	72	Ja	8	72	8100
Cluster 4	P-03978	Molenvenseweg 81A	8	Ja	69	65	71	Ja	6	71	7800
Cluster 4	P-03977	Molenvenseweg 81B	8	Nee	69	65	71	Ja	6	71	7800
Cluster 4	P-04326	Molenvenseweg 83	5	Nee	65	65	72	Ja	7	72	8100
Cluster 4	P-04327	Molenvenseweg 85	5	Nee	65	65	72	Ja	7	72	8100

OTB PHS Meteren-Boxtel

D01021.000175

Berekeningsresultaten op maatgevende posities woningen

Bijlage D

Cluster	Naam	Omschrijving	Hoogte	BSV	Lden,GPP	Streef-waarde	Lden,plan	NoMo	Vershil	Lden,SAK	Reductie-punten
Cluster 4	P-04328	Molenvenseweg 87	5	Nee	65	65	72	Ja	7	72	8100
Cluster 4	P-04275	Molenvenseweg 89	5	Ja	68	65	72	Ja	7	72	8100
Cluster 4	P-04274	Molenvenseweg 91	5	Ja	70	65	72	Ja	7	72	8100
Cluster 4	P-04273	Molenvenseweg 93	5	Ja	71	65	72	Ja	7	72	8100
Cluster 4	00598	Paardensteeg 1	8	Nee	50	55	47	Nee	-8	47	0
Cluster 4	00600	Paardensteeg 3	8	Nee	49	55	46	Nee	-9	46	0
Cluster 4	00601	Paardensteeg 5	8	Nee	49	55	45	Nee	-10	45	0
Cluster 4	00602	Paardensteeg 7	8	Nee	48	55	45	Nee	-10	45	0
Cluster 4	00603	Paardensteeg 9	8	Nee	48	55	44	Nee	-11	44	0
Cluster 4	00604	Paardensteeg 11	8	Nee	47	55	44	Nee	-11	44	0
Cluster 4	P-03822	Pieter Bruegellaan 7	8	Ja	69	65	65	Nee	0	65	3600
Cluster 4	P-03824	Pieter Bruegellaan 8	8	Ja	69	65	65	Nee	0	65	3600
Cluster 4	P-03826	Pieter Bruegellaan 9	8	Ja	69	65	66	Nee	1	66	3900
Cluster 4	P-03828	Pieter Bruegellaan 10	8	Ja	69	65	66	Nee	1	66	3900
Cluster 4	P-03830	Pieter Bruegellaan 11	8	Ja	70	65	66	Nee	1	66	3900
Cluster 4	P-03832	Pieter Bruegellaan 12	8	Ja	70	65	66	Nee	1	66	3900
Cluster 4	P-03834	Pieter Bruegellaan 13	8	Ja	70	65	66	Nee	1	66	3900
Cluster 4	P-03836	Pieter Bruegellaan 14	8	Ja	70	65	66	Nee	1	66	3900
Cluster 4	P-03838	Pieter Bruegellaan 15	8	Ja	70	65	66	Nee	1	66	3900
Cluster 4	P-03840	Pieter Bruegellaan 16	8	Ja	70	65	66	Nee	1	66	3900
Cluster 4	P-03858	Pieter Bruegellaan 17	8	Ja	70	65	66	Nee	1	66	3900
Cluster 4	P-03860	Pieter Bruegellaan 18	8	Ja	70	65	66	Nee	1	66	3900
Cluster 4	P-03862	Pieter Bruegellaan 19	8	Ja	70	65	66	Nee	1	66	3900
Cluster 4	P-03864	Pieter Bruegellaan 20	8	Ja	70	65	66	Nee	1	66	3900
Cluster 4	P-03876	Pieter Bruegellaan 21	8	Ja	71	65	66	Nee	1	66	3900
Cluster 4	P-03878	Pieter Bruegellaan 22	8	Ja	71	65	67	Nee	2	67	4100
Cluster 4	P-03880	Pieter Bruegellaan 23	8	Ja	70	65	67	Nee	2	67	4100
Cluster 4	P-03882	Pieter Bruegellaan 24	8	Ja	70	65	66	Nee	1	66	3900

OTB PHS Meteren-Boxtel

D01021.000175

Berekeningsresultaten op maatgevende posities woningen

Bijlage D

Cluster	Naam	Omschrijving	Hoogte	BSV	Lden,GPP	Streef-waarde	Lden,plan	NoMo	Vershil	Lden,SAK	Reductie-punten
Cluster 4	P-03884	Pieter Bruegellaan 25	8	Ja	70	65	67	Nee	2	67	4100
Cluster 4	P-03886	Pieter Bruegellaan 26	8	Ja	70	65	67	Nee	2	67	4100
Cluster 4	P-03896	Pieter Bruegellaan 27	8	Ja	70	65	67	Nee	2	67	4100
Cluster 4	P-03898	Pieter Bruegellaan 28	8	Ja	70	65	67	Nee	2	67	4100
Cluster 4	P-03900	Pieter Bruegellaan 29	8	Ja	70	65	67	Nee	2	67	4100
Cluster 4	P-03902	Pieter Bruegellaan 30	8	Ja	70	65	67	Nee	2	67	4100
Cluster 4	P-03904	Pieter Bruegellaan 31	8	Ja	70	65	67	Nee	2	67	4100
Cluster 4	P-03906	Pieter Bruegellaan 32	8	Ja	70	65	67	Nee	2	67	4100
Cluster 4	P-03920	Pieter Bruegellaan 33	8	Ja	69	65	66	Nee	1	66	3900
Cluster 4	P-03922	Pieter Bruegellaan 34	8	Ja	69	65	66	Nee	1	66	3900
Cluster 4	P-03924	Pieter Bruegellaan 35	8	Ja	70	65	66	Nee	1	66	3900
Cluster 4	P-03926	Pieter Bruegellaan 36	8	Ja	70	65	66	Nee	1	66	3900
Cluster 4	00497	Rembrandtlaan 1	8	Nee	50	55	45	Nee	-10	45	0
Cluster 4	00418	Rembrandtlaan 2	8	Nee	51	55	46	Nee	-9	46	0
Cluster 4	00498	Rembrandtlaan 3	8	Nee	50	55	46	Nee	-9	46	0
Cluster 4	00419	Rembrandtlaan 4	8	Nee	51	55	46	Nee	-9	46	0
Cluster 4	00499	Rembrandtlaan 5	8	Nee	51	55	45	Nee	-10	45	0
Cluster 4	00420	Rembrandtlaan 6	8	Nee	52	55	47	Nee	-8	46	0
Cluster 4	00500	Rembrandtlaan 7	8	Nee	51	55	45	Nee	-10	45	0
Cluster 4	00421	Rembrandtlaan 8	8	Nee	51	55	45	Nee	-10	45	0
Cluster 4	00501	Rembrandtlaan 9	8	Nee	51	55	46	Nee	-9	46	0
Cluster 4	00422	Rembrandtlaan 10	8	Nee	51	55	46	Nee	-9	45	0
Cluster 4	00502	Rembrandtlaan 11	8	Nee	51	55	46	Nee	-9	45	0
Cluster 4	00423	Rembrandtlaan 12	8	Nee	51	55	45	Nee	-10	45	0
Cluster 4	00503	Rembrandtlaan 13	8	Nee	51	55	46	Nee	-9	46	0
Cluster 4	00424	Rembrandtlaan 14	8	Nee	50	55	45	Nee	-10	45	0
Cluster 4	00504	Rembrandtlaan 15	8	Nee	51	55	46	Nee	-9	46	0
Cluster 4	00425	Rembrandtlaan 16	8	Nee	50	55	44	Nee	-11	43	0

OTB PHS Meteren-Boxtel

D01021.000175

Berekeningsresultaten op maatgevende posities woningen

Bijlage D

Cluster	Naam	Omschrijving	Hoogte	BSV	Lden,GPP	Streef-waarde	Lden,plan	NoMo	Vershil	Lden,SAK	Reductie-punten
Cluster 4	00505	Rembrandtlaan 17	8	Nee	51	55	45	Nee	-10	45	0
Cluster 4	00446	Rembrandtlaan 18	8	Nee	51	55	44	Nee	-11	44	0
Cluster 4	00506	Rembrandtlaan 19	8	Nee	51	55	45	Nee	-10	45	0
Cluster 4	00447	Rembrandtlaan 20	8	Nee	50	55	44	Nee	-11	44	0
Cluster 4	00507	Rembrandtlaan 21	8	Nee	51	55	45	Nee	-10	45	0
Cluster 4	00448	Rembrandtlaan 22	8	Nee	50	55	44	Nee	-11	44	0
Cluster 4	00508	Rembrandtlaan 23	8	Nee	51	55	45	Nee	-10	45	0
Cluster 4	00449	Rembrandtlaan 24	8	Nee	50	55	43	Nee	-12	43	0
Cluster 4	00454	Rembrandtlaan 26	8	Nee	51	55	45	Nee	-10	45	0
Cluster 4	00455	Rembrandtlaan 28	8	Nee	51	55	44	Nee	-11	44	0
Cluster 4	00456	Rembrandtlaan 30	8	Nee	52	55	45	Nee	-10	45	0
Cluster 4	00457	Rembrandtlaan 32	8	Nee	52	55	45	Nee	-10	45	0
Cluster 4	00458	Rembrandtlaan 34	8	Nee	51	55	45	Nee	-10	45	0
Cluster 4	00459	Rembrandtlaan 36	8	Nee	51	55	45	Nee	-10	45	0
Cluster 4	00493	Rembrandtlaan 38	5	Nee	49	55	38	Nee	-17	38	0
Cluster 4	00492	Rembrandtlaan 40	8	Nee	51	55	44	Nee	-11	44	0
Cluster 4	00491	Rembrandtlaan 42	8	Nee	53	55	46	Nee	-9	46	0
Cluster 4	00490	Rembrandtlaan 44	8	Nee	52	55	45	Nee	-10	45	0
Cluster 4	00489	Rembrandtlaan 46	8	Nee	53	55	46	Nee	-9	46	0
Cluster 4	00488	Rembrandtlaan 48	8	Nee	52	55	46	Nee	-9	45	0
Cluster 4	00487	Rembrandtlaan 50	8	Nee	53	55	47	Nee	-8	47	0
Cluster 4	00486	Rembrandtlaan 52	8	Nee	55	55	46	Nee	-9	46	0
Cluster 4	00485	Rembrandtlaan 54	8	Nee	54	55	48	Nee	-7	48	0
Cluster 4	00484	Rembrandtlaan 56	8	Nee	55	55	49	Nee	-6	49	0
Cluster 4	01201	Taalstraat 2A	8	Nee	55	55	51	Nee	-4	51	0
Cluster 4	01202	Taalstraat 2B	8	Nee	55	55	51	Nee	-4	51	0
Cluster 4	01200	Taalstraat 3	8	Nee	52	55	49	Nee	-6	49	0
Cluster 4	01203	Taalstraat 4A	8	Nee	54	55	50	Nee	-5	51	0

OTB PHS Meteren-Boxtel

D01021.000175

Berekeningsresultaten op maatgevende posities woningen

Bijlage D

Cluster	Naam	Omschrijving	Hoogte	BSV	Lden,GPP	Streef-waarde	Lden,plan	NoMo	Verschil	Lden,SAK	Reductie-punten
Cluster 4	01204	Taalstraat 4B	8	Nee	52	55	50	Nee	-5	50	0
Cluster 4	01199	Taalstraat 5	8	Nee	52	55	49	Nee	-6	50	0
Cluster 4	01205	Taalstraat 6	8	Nee	52	55	50	Nee	-5	50	0
Cluster 4	01198	Taalstraat 7	8	Nee	52	55	49	Nee	-6	49	0
Cluster 4	01206	Taalstraat 8	8	Nee	51	55	49	Nee	-6	50	0
Cluster 4	01206	Taalstraat 10	8	Nee	51	55	49	Nee	-6	50	0
Cluster 4	01197	Taalstraat 11	8	Nee	51	55	47	Nee	-8	47	0
Cluster 4	01207	Taalstraat 12	8	Nee	51	55	49	Nee	-6	49	0
Cluster 4	01196	Taalstraat 13	8	Nee	51	55	47	Nee	-8	47	0
Cluster 4	01208	Taalstraat 14	8	Nee	51	55	49	Nee	-6	49	0
Cluster 4	01195	Taalstraat 15	8	Nee	51	55	47	Nee	-8	47	0
Cluster 4	01209	Taalstraat 16	8	Nee	51	55	49	Nee	-6	49	0
Cluster 4	03612	Taalstraat 17A	8	Nee	51	55	47	Nee	-8	47	0
Cluster 4	03612	Taalstraat 17B	8	Nee	51	55	47	Nee	-8	47	0
Cluster 4	03612	Taalstraat 17C	8	Nee	51	55	47	Nee	-8	47	0
Cluster 4	03612	Taalstraat 17	8	Nee	51	55	47	Nee	-8	47	0
Cluster 4	01210	Taalstraat 18	8	Nee	51	55	49	Nee	-6	49	0
Cluster 4	03613	Taalstraat 19	8	Nee	51	55	48	Nee	-7	48	0
Cluster 4	01210	Taalstraat 20	8	Nee	51	55	49	Nee	-6	49	0
Cluster 4	01172	Taalstraat 21	5	Nee	49	55	46	Nee	-9	46	0
Cluster 4	01211	Taalstraat 22	8	Nee	51	55	49	Nee	-6	49	0
Cluster 4	01173	Taalstraat 23	5	Nee	49	55	46	Nee	-9	46	0
Cluster 4	01174	Taalstraat 25	5	Nee	49	55	45	Nee	-10	45	0
Cluster 4	01212	Taalstraat 26	8	Nee	51	55	49	Nee	-6	49	0
Cluster 4	01175	Taalstraat 27	5	Nee	48	55	45	Nee	-10	44	0
Cluster 4	01213	Taalstraat 28	8	Nee	51	55	48	Nee	-7	48	0
Cluster 4	01176	Taalstraat 29	5	Nee	49	55	45	Nee	-10	45	0
Cluster 4	01214	Taalstraat 30	8	Nee	51	55	48	Nee	-7	48	0

OTB PHS Meteren-Boxtel

D01021.000175

Berekeningsresultaten op maatgevende posities woningen

Bijlage D

Cluster	Naam	Omschrijving	Hoogte	BSV	Lden,GPP	Streef-waarde	Lden,plan	NoMo	Vershil	Lden,SAK	Reductie-punten
Cluster 4	00628	Taalstraat 31	8	Nee	50	55	47	Nee	-8	46	0
Cluster 4	01215	Taalstraat 32	8	Nee	50	55	48	Nee	-7	48	0
Cluster 4	00627	Taalstraat 33	8	Nee	50	55	46	Nee	-9	46	0
Cluster 4	01216	Taalstraat 34	8	Nee	50	55	48	Nee	-7	48	0
Cluster 4	00626	Taalstraat 35	8	Nee	50	55	46	Nee	-9	46	0
Cluster 4	00625	Taalstraat 37	8	Nee	50	55	47	Nee	-8	47	0
Cluster 4	00624	Taalstraat 39	8	Nee	50	55	47	Nee	-8	47	0
Cluster 4	00623	Taalstraat 41	8	Nee	51	55	47	Nee	-8	47	0
Cluster 4	00616	Taalstraat 42	8	Nee	50	55	47	Nee	-8	47	0
Cluster 4	00622	Taalstraat 43	8	Nee	51	55	47	Nee	-8	47	0
Cluster 4	00617	Taalstraat 44	8	Nee	50	55	47	Nee	-8	47	0
Cluster 4	00618	Taalstraat 46	8	Nee	50	55	47	Nee	-8	47	0
Cluster 4	00619	Taalstraat 48	8	Nee	50	55	47	Nee	-8	47	0
Cluster 4	00620	Taalstraat 50	8	Nee	50	55	47	Nee	-8	47	0
Cluster 4	00621	Taalstraat 52	8	Nee	50	55	47	Nee	-8	47	0
Cluster 4	00580	Taalstraat 54A	8	Nee	50	55	46	Nee	-9	46	0
Cluster 4	00615	Taalstraat 54	5	Nee	48	55	44	Nee	-11	44	0
Cluster 4	00580	Taalstraat 56	8	Nee	50	55	46	Nee	-9	46	0
Cluster 4	03650	Taalstraat 57	8	Nee	50	55	45	Nee	-10	44	0
Cluster 4	00579	Taalstraat 58	8	Nee	50	55	46	Nee	-9	46	0
Cluster 4	03650	Taalstraat 59	8	Nee	50	55	45	Nee	-10	44	0
Cluster 4	00578	Taalstraat 60	8	Nee	50	55	46	Nee	-9	46	0
Cluster 4	00577	Taalstraat 62	8	Nee	49	55	46	Nee	-9	46	0
Cluster 4	00570	Taalstraat 63	8	Nee	49	55	44	Nee	-11	44	0
Cluster 4	00576	Taalstraat 64	8	Nee	49	55	45	Nee	-10	45	0
Cluster 4	00571	Taalstraat 65	8	Nee	49	55	44	Nee	-11	44	0
Cluster 4	00574	Taalstraat 66A	8	Nee	50	55	46	Nee	-9	46	0
Cluster 4	00573	Taalstraat 66B	8	Nee	50	55	46	Nee	-9	46	0

OTB PHS Meteren-Boxtel

D01021.000175

Berekeningsresultaten op maatgevende posities woningen

Bijlage D

Cluster	Naam	Omschrijving	Hoogte	BSV	Lden,GPP	Streef-waarde	Lden,plan	NoMo	Vershil	Lden,SAK	Reductie-punten
Cluster 4	00575	Taalstraat 66	8	Nee	49	55	46	Nee	-9	46	0
Cluster 4	00564	Taalstraat 67A	1,5	Nee	45	55	40	Nee	-15	40	0
Cluster 4	00571	Taalstraat 67	8	Nee	49	55	44	Nee	-11	44	0
Cluster 4	00572	Taalstraat 68A	8	Nee	50	55	46	Nee	-9	46	0
Cluster 4	00572	Taalstraat 68	8	Nee	50	55	46	Nee	-9	46	0
Cluster 4	00527	Taalstraat 69	5	Nee	48	55	43	Nee	-12	43	0
Cluster 4	04145	Taalstraat 70	5	Nee	41	55	38	Nee	-17	38	0
Cluster 4	00526	Taalstraat 71	5	Nee	48	55	43	Nee	-12	43	0
Cluster 4	00553	Taalstraat 72	1,5	Nee	43	55	38	Nee	-17	38	0
Cluster 4	00525	Taalstraat 73	5	Nee	48	55	43	Nee	-12	42	0
Cluster 4	00552	Taalstraat 74	8	Nee	47	55	42	Nee	-13	42	0
Cluster 4	03586	Taalstraat 83	5	Nee	48	55	43	Nee	-12	43	0
Cluster 4	03585	Taalstraat 85	5	Nee	48	55	43	Nee	-12	43	0
Cluster 4	03584	Taalstraat 87	8	Nee	49	55	44	Nee	-11	44	0
Cluster 4	00521	Taalstraat 89	8	Nee	49	55	45	Nee	-10	45	0
Cluster 4	03583	Taalstraat 91	8	Nee	49	55	45	Nee	-10	44	0
Cluster 4	03582	Taalstraat 93	8	Nee	49	55	45	Nee	-10	45	0
Cluster 4	03581	Taalstraat 95	8	Nee	49	55	44	Nee	-11	44	0
Cluster 4	00513	Taalstraat 97	8	Nee	49	55	43	Nee	-12	43	0
Cluster 4	03579	Taalstraat 101	8	Nee	49	55	43	Nee	-12	43	0
Cluster 4	03578	Taalstraat 105	8	Nee	49	55	43	Nee	-12	43	0
Cluster 4	00512	Taalstraat 107	8	Nee	49	55	43	Nee	-12	43	0
Cluster 4	03576	Taalstraat 111	8	Nee	49	55	43	Nee	-12	43	0
Cluster 4	03574	Taalstraat 113	8	Nee	49	55	43	Nee	-12	42	0
Cluster 4	00544	Taalstraat 123	8	Nee	49	55	41	Nee	-14	41	0
Cluster 4	00545	Taalstraat 125	8	Nee	49	55	41	Nee	-14	41	0
Cluster 4	00542	Taalstraat 127B	5	Nee	48	55	40	Nee	-15	40	0
Cluster 4	00547	Taalstraat 131	1,5	Nee	47	55	39	Nee	-16	39	0

OTB PHS Meteren-Boxtel

D01021.000175

Berekeningsresultaten op maatgevende posities woningen

Bijlage D

Cluster	Naam	Omschrijving	Hoogte	BSV	Lden,GPP	Streef-waarde	Lden,plan	NoMo	Vershil	Lden,SAK	Reductie-punten
Cluster 4	00548	Taalstraat 133	8	Nee	49	55	41	Nee	-14	41	0
Cluster 4	00548	Taalstraat 135	8	Nee	49	55	41	Nee	-14	41	0
Cluster 4	00543	Taalstraat 137	5	Nee	49	55	41	Nee	-14	41	0
Cluster 4	00549	Taalstraat 139	8	Nee	49	55	41	Nee	-14	41	0
Cluster 4	P-04299	Victorialaan 1	8	Nee	56	56	53	Nee	-3	53	0
Cluster 4	01182	Victorialaan 2	8	Nee	58	58	54	Nee	-4	54	0
Cluster 4	P-04298	Victorialaan 3	8	Nee	58	58	55	Nee	-3	55	0
Cluster 4	01181	Victorialaan 4	8	Nee	54	55	52	Nee	-3	52	0
Cluster 4	P-04297	Victorialaan 5	8	Nee	57	57	54	Nee	-3	54	0
Cluster 4	01180	Victorialaan 6	8	Nee	54	55	51	Nee	-4	51	0
Cluster 4	P-04296	Victorialaan 7	8	Nee	60	60	55	Nee	-5	55	0
Cluster 4	01088	Victorialaan 8	5	Nee	50	55	47	Nee	-8	47	0
Cluster 4	P-04295	Victorialaan 9	8	Nee	58	58	54	Nee	-4	54	0
Cluster 4	01089	Victorialaan 10	5	Nee	52	55	48	Nee	-7	48	0
Cluster 4	P-04294	Victorialaan 11	8	Nee	53	55	53	Nee	-2	53	0
Cluster 4	00630	Victorialaan 12	8	Nee	53	55	50	Nee	-5	50	0
Cluster 4	01140	Victorialaan 13	8	Nee	55	55	51	Nee	-4	51	0
Cluster 4	00631	Victorialaan 14	8	Nee	53	55	50	Nee	-5	50	0
Cluster 4	P-04316	Victorialaan 15	8	Nee	62	62	62	Nee	0	62	2700
Cluster 4	00632	Victorialaan 16	8	Nee	53	55	50	Nee	-5	50	0
Cluster 4	01146	Victorialaan 17	5	Nee	53	55	50	Nee	-5	50	0
Cluster 4	00633	Victorialaan 18	8	Nee	53	55	50	Nee	-5	50	0
Cluster 4	01147	Victorialaan 19	5	Nee	51	55	47	Nee	-8	47	0
Cluster 4	01148	Victorialaan 21	5	Nee	50	55	46	Nee	-9	46	0
Cluster 4	01149	Victorialaan 23	5	Nee	50	55	46	Nee	-9	46	0
Cluster 4	01150	Victorialaan 25	5	Nee	50	55	46	Nee	-9	46	0
Cluster 4	P-03918	Vincent van Goghlaan 1	8	Nee	58	58	54	Nee	-4	54	0
Cluster 4	P-03916	Vincent van Goghlaan 2	8	Nee	58	58	55	Nee	-3	54	0

OTB PHS Meteren-Boxtel

D01021.000175

Berekeningsresultaten op maatgevende posities woningen

Bijlage D

Cluster	Naam	Omschrijving	Hoogte	BSV	Lden,GPP	Streef-waarde	Lden,plan	NoMo	Vershil	Lden,SAK	Reductie-punten
Cluster 4	P-03914	Vincent van Goghlaan 3	8	Nee	59	59	54	Nee	-5	54	0
Cluster 4	P-03912	Vincent van Goghlaan 4	8	Nee	60	60	57	Nee	-3	57	1300
Cluster 4	P-03910	Vincent van Goghlaan 5	8	Nee	62	62	58	Nee	-4	58	1600
Cluster 4	P-03908	Vincent van Goghlaan 6	8	Nee	62	62	57	Nee	-5	57	1300
Cluster 4	01091	Wilhelminalaan 1	5	Nee	48	55	46	Nee	-9	46	0
Cluster 4	03611	Wilhelminalaan 2	8	Nee	52	55	50	Nee	-5	50	0
Cluster 4	01090	Wilhelminalaan 3	5	Nee	48	55	46	Nee	-9	46	0
Cluster 4	03610	Wilhelminalaan 4	5	Nee	50	55	49	Nee	-6	49	0
Cluster 4	01194	Wilhelminalaan 5	8	Nee	51	55	48	Nee	-7	48	0
Cluster 4	03609	Wilhelminalaan 6	5	Nee	49	55	47	Nee	-8	47	0
Cluster 4	01193	Wilhelminalaan 7	8	Nee	50	55	48	Nee	-7	48	0
Cluster 4	03607	Wilhelminalaan 8	8	Nee	53	55	52	Nee	-3	52	0
Cluster 4	01192	Wilhelminalaan 9	8	Nee	50	55	48	Nee	-7	48	0
Cluster 4	03605	Wilhelminalaan 10	8	Nee	53	55	50	Nee	-5	50	0
Cluster 4	01191	Wilhelminalaan 11	8	Nee	51	55	47	Nee	-8	47	0
Cluster 4	00629	Wilhelminalaan 12	8	Nee	53	55	50	Nee	-5	49	0
Cluster 4	01190	Wilhelminalaan 13	8	Nee	51	55	47	Nee	-8	47	0
Cluster 4	01138	Wilhelminalaan 14	8	Nee	53	55	50	Nee	-5	50	0
Cluster 4	01189	Wilhelminalaan 15	8	Nee	51	55	50	Nee	-5	50	0
Cluster 4	01139	Wilhelminalaan 16	8	Nee	54	55	50	Nee	-5	50	0
Cluster 4	01179	Wilhelminalaan 17	8	Nee	54	55	51	Nee	-4	51	0
Cluster 4	P-04315	Wilhelminalaan 18	8	Nee	56	56	56	Nee	0	56	1000
Cluster 4	P-04309	Wilhelminalaan 19	8	Nee	61	61	56	Nee	-5	56	1000
Cluster 4	P-04314	Wilhelminalaan 20	8	Nee	56	56	58	Nee	2	58	1600
Cluster 4	P-04308	Wilhelminalaan 21	8	Nee	62	62	56	Nee	-6	56	1000
Cluster 4	P-04313	Wilhelminalaan 22	8	Nee	57	57	58	Nee	1	58	1600
Cluster 4	P-04307	Wilhelminalaan 23	8	Nee	62	62	57	Nee	-5	57	1300
Cluster 4	P-04312	Wilhelminalaan 24	8	Nee	58	58	60	Nee	2	60	2100

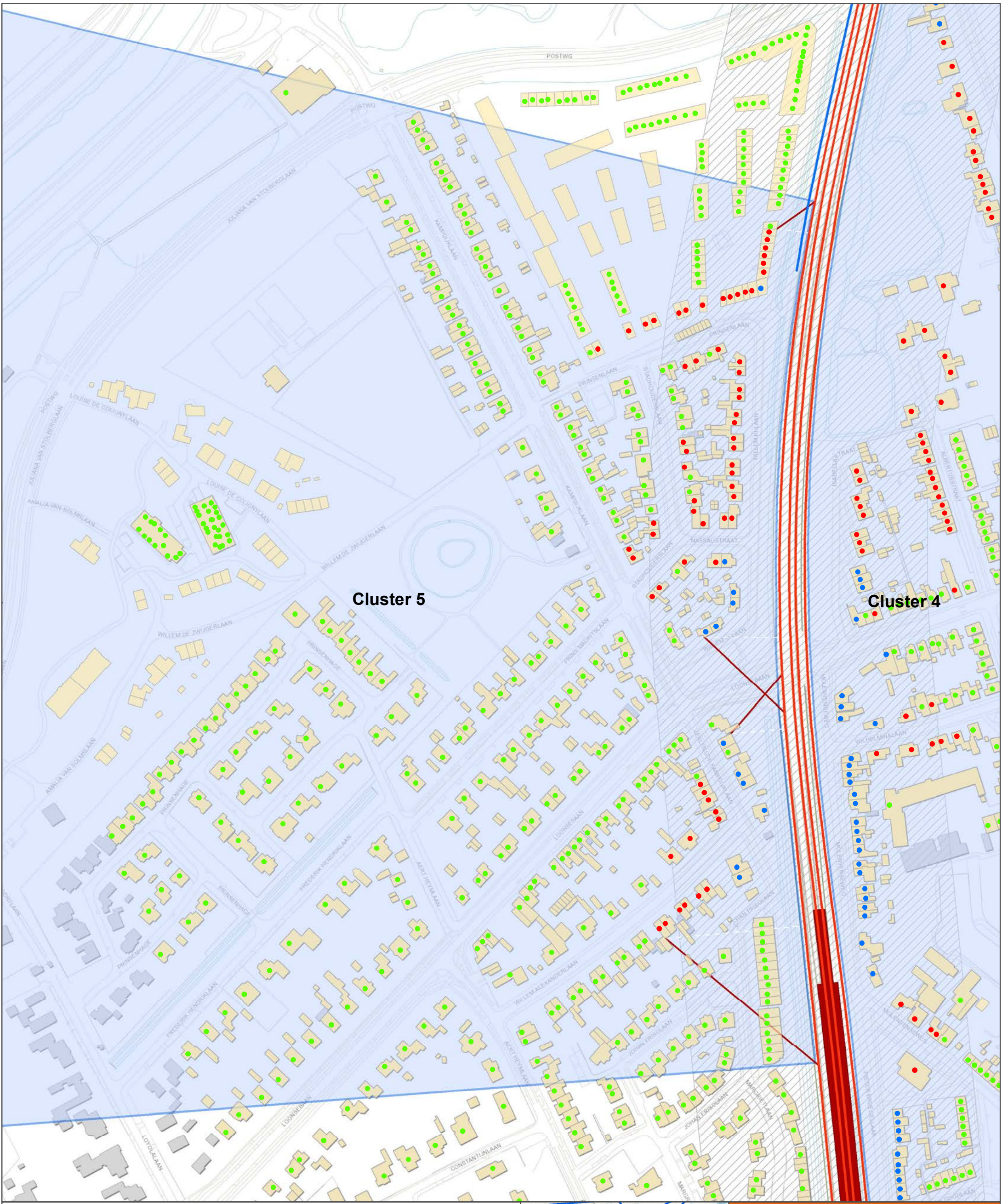
OTB PHS Meteren-Boxtel

D01021.000175

Berekeningsresultaten op maatgevende posities woningen

Bijlage D

Cluster	Naam	Omschrijving	Hoogte	BSV	Lden,GPP	Streef-waarde	Lden,plan	NoMo	Vershil	Lden,SAK	Reductie-punten
Cluster 4	P-04289	Wilhelminalaan 25	8	Nee	55	55	57	Nee	2	57	1300
Cluster 4	P-04311	Wilhelminalaan 26	8	Nee	59	59	63	Nee	4	63	3000
Cluster 4	P-04305	Wilhelminalaan 27	8	Nee	64	64	60	Nee	-4	60	2100
Cluster 4	P-04310	Wilhelminalaan 28	8	Nee	63	63	66	Nee	3	66	3900
Cluster 4	P-04287	Wilhelminalaan 29	8	Nee	61	61	62	Nee	1	62	2700
Cluster 4	P-04171	Wilhelminalaan 30	5	Ja	66	65	72	Ja	7	72	8100
Cluster 4	P-04286	Wilhelminalaan 31	8	Ja	66	65	69	Nee	4	69	4700
Cluster 4	03604	Zeeldraaijerstraat 2	1,5	Nee	43	55	38	Nee	-17	38	0
Cluster 4	00540	Zeeldraaijerstraat 3	5	Nee	48	55	42	Nee	-13	42	0
Cluster 4	00536	Zeeldraaijerstraat 4	5	Nee	48	55	41	Nee	-14	41	0
Cluster 4	00539	Zeeldraaijerstraat 5	5	Nee	47	55	42	Nee	-13	42	0
Cluster 4	00536	Zeeldraaijerstraat 6	5	Nee	48	55	41	Nee	-14	41	0
Cluster 4	00538	Zeeldraaijerstraat 7	5	Nee	47	55	42	Nee	-13	42	0
Cluster 4	00536	Zeeldraaijerstraat 8	5	Nee	48	55	41	Nee	-14	41	0
Cluster 4	00537	Zeeldraaijerstraat 9	5	Nee	49	55	41	Nee	-14	41	0
Cluster 4	00536	Zeeldraaijerstraat 10	5	Nee	48	55	41	Nee	-14	41	0
Cluster 4	00536	Zeeldraaijerstraat 12	5	Nee	48	55	41	Nee	-14	41	0
Cluster 4	00536	Zeeldraaijerstraat 14	5	Nee	48	55	41	Nee	-14	41	0
Cluster 4	00536	Zeeldraaijerstraat 16	5	Nee	48	55	41	Nee	-14	41	0
Cluster 4	00536	Zeeldraaijerstraat 18	5	Nee	48	55	41	Nee	-14	41	0



Resultaten Overschrijding

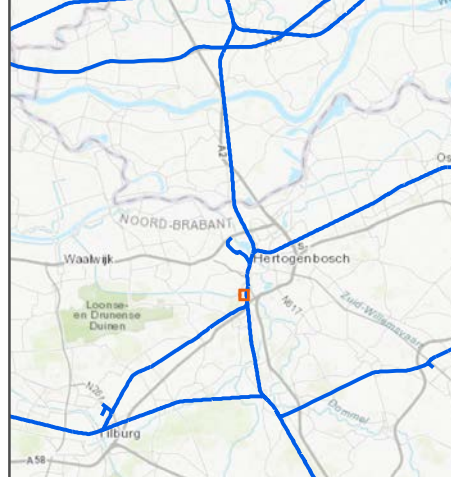
- Sanering
- Ja
- Nee

Clustering:

- Loodlijn
- 1D
- Clusters
- Akoestische projectgrenzen

Projectelementen:

- Perronrand
- Geluidscherm
- Sporen Project
- Dekplaten
- Tunnelbak
- Brug
- Gebouwen



PHS Meteren-Boxtel
Trajectdeel Den Bosch-Vught
 Overzicht clusters

opdrachtgever: ProRail

ARCADIS Design & Consultancy for natural and built assets

datum: 27-9-2017 D01021.000175

schaal (A4): 1:2.500

0 25 50 100 150 m N

OTB PHS Meteren-Boxtel

D01021.000175

Berekeningsresultaten op maatgevende posities woningen

Bijlage D

Cluster	Naam	Omschrijving	Hoogte	BSV	Lden,GPP	Streef-waarde	Lden,plan	NoMo	Vershil	Lden,SAK	Reductie-punten
Cluster 5	01252	Aert Heymlaan 21B	5	Nee	49	55	44	Nee	-11	44	0
Cluster 5	01253	Aert Heymlaan 21C	5	Nee	50	55	47	Nee	-8	47	0
Cluster 5	01254	Aert Heymlaan 23	5	Nee	49	55	46	Nee	-9	46	0
Cluster 5	01299	Aert Heymlaan 25	8	Nee	50	55	45	Nee	-10	45	0
Cluster 5	04147	Aert Heymlaan 27	1,5	Nee	45	55	40	Nee	-15	40	0
Cluster 5	01554	Aert Heymlaan 29	8	Nee	50	55	47	Nee	-8	46	0
Cluster 5	01555	Aert Heymlaan 31	8	Nee	49	55	45	Nee	-10	45	0
Cluster 5	01255	Aert Heymlaan 38	5	Nee	49	55	44	Nee	-11	44	0
Cluster 5	01366	Aert Heymlaan 40	8	Nee	49	55	46	Nee	-9	46	0
Cluster 5	01380	Aert Heymlaan 44	5	Nee	49	55	44	Nee	-11	44	0
Cluster 5	01385	Aert Heymlaan 46	5	Nee	48	55	43	Nee	-12	43	0
Cluster 5	01386	Aert Heymlaan 48	5	Nee	48	55	44	Nee	-11	43	0
Cluster 5	01393	Aert Heymlaan 50	8	Nee	49	55	46	Nee	-9	46	0
Cluster 5	01428	Dillenburglaan 26	8	Nee	45	55	43	Nee	-12	42	0
Cluster 5	01428	Dillenburglaan 28	8	Nee	45	55	43	Nee	-12	42	0
Cluster 5	01428	Dillenburglaan 30	8	Nee	45	55	43	Nee	-12	42	0
Cluster 5	01428	Dillenburglaan 32	8	Nee	45	55	43	Nee	-12	42	0
Cluster 5	01428	Dillenburglaan 34	8	Nee	45	55	43	Nee	-12	42	0
Cluster 5	01428	Dillenburglaan 36	8	Nee	45	55	43	Nee	-12	42	0
Cluster 5	01428	Dillenburglaan 38	8	Nee	45	55	43	Nee	-12	42	0
Cluster 5	01428	Dillenburglaan 40	8	Nee	45	55	43	Nee	-12	42	0
Cluster 5	01428	Dillenburglaan 42	8	Nee	45	55	43	Nee	-12	42	0
Cluster 5	01428	Dillenburglaan 44	8	Nee	45	55	43	Nee	-12	42	0
Cluster 5	01428	Dillenburglaan 46	8	Nee	45	55	43	Nee	-12	42	0
Cluster 5	01428	Dillenburglaan 48	8	Nee	45	55	43	Nee	-12	42	0
Cluster 5	01428	Dillenburglaan 50	8	Nee	45	55	43	Nee	-12	42	0
Cluster 5	01392	Frederik Hendriklaan 2	8	Nee	49	55	46	Nee	-9	45	0
Cluster 5	01391	Frederik Hendriklaan 3	8	Nee	49	55	45	Nee	-10	45	0

OTB PHS Meteren-Boxtel

D01021.000175

Berekeningsresultaten op maatgevende posities woningen

Bijlage D

Cluster	Naam	Omschrijving	Hoogte	BSV	Lden,GPP	Streef-waarde	Lden,plan	NoMo	Vershil	Lden,SAK	Reductie-punten
Cluster 5	01384	Frederik Hendriklaan 5	5	Nee	47	55	43	Nee	-12	42	0
Cluster 5	01387	Frederik Hendriklaan 7	8	Nee	49	55	45	Nee	-10	44	0
Cluster 5	01383	Frederik Hendriklaan 8	5	Nee	47	55	43	Nee	-12	42	0
Cluster 5	01382	Frederik Hendriklaan 9	5	Nee	47	55	43	Nee	-12	42	0
Cluster 5	01390	Frederik Hendriklaan 10	8	Nee	48	55	44	Nee	-11	43	0
Cluster 5	01381	Frederik Hendriklaan 11	5	Nee	46	55	42	Nee	-13	41	0
Cluster 5	P-04019	Johan Frisolaan 4	8	Nee	54	55	48	Nee	-7	47	0
Cluster 5	P-04018	Johan Frisolaan 6	8	Nee	55	55	49	Nee	-6	49	0
Cluster 5	P-04028	Johan Frisolaan 7	8	Nee	53	55	48	Nee	-7	47	0
Cluster 5	P-04017	Johan Frisolaan 8	8	Nee	55	55	49	Nee	-6	49	0
Cluster 5	P-04016	Johan Frisolaan 10	8	Nee	56	56	49	Nee	-7	49	0
Cluster 5	P-04027	Johan Frisolaan 11	8	Nee	53	55	47	Nee	-8	47	0
Cluster 5	P-04015	Johan Frisolaan 12	8	Nee	56	56	52	Nee	-4	52	0
Cluster 5	P-04026	Johan Frisolaan 13	8	Nee	53	55	48	Nee	-7	48	0
Cluster 5	P-04006	Johan Frisolaan 14	8	Nee	58	58	53	Nee	-5	53	0
Cluster 5	P-04025	Johan Frisolaan 15	8	Nee	54	55	49	Nee	-6	49	0
Cluster 5	P-04007	Johan Frisolaan 16	8	Nee	58	58	52	Nee	-6	52	0
Cluster 5	P-04024	Johan Frisolaan 17	8	Nee	55	55	50	Nee	-5	50	0
Cluster 5	P-04008	Johan Frisolaan 18	8	Nee	60	60	54	Nee	-6	54	0
Cluster 5	P-04023	Johan Frisolaan 19	8	Nee	56	56	51	Nee	-5	51	0
Cluster 5	P-04022	Johan Frisolaan 21	8	Nee	56	56	51	Nee	-5	51	0
Cluster 5	P-04021	Johan Frisolaan 23	8	Nee	57	57	53	Nee	-4	53	0
Cluster 5	P-04020	Johan Frisolaan 25	8	Nee	58	58	57	Nee	-1	57	1300
Cluster 5	P-03982	Johan Frisolaan 27	5	Nee	70	70	70	Nee	0	70	5000
Cluster 5	P-03983	Johan Frisolaan 29	5	Nee	70	70	70	Nee	0	70	5000
Cluster 5	P-03984	Johan Frisolaan 31	5	Nee	70	70	70	Nee	0	70	5000
Cluster 5	P-03985	Johan Frisolaan 33	5	Nee	70	70	70	Nee	0	70	5000
Cluster 5	P-03986	Johan Frisolaan 35	5	Nee	70	70	70	Nee	0	70	5000

OTB PHS Meteren-Boxtel

D01021.000175

Berekeningsresultaten op maatgevende posities woningen

Bijlage D

Cluster	Naam	Omschrijving	Hoogte	BSV	Lden,GPP	Streef-waarde	Lden,plan	NoMo	Vershil	Lden,SAK	Reductie-punten
Cluster 5	P-03987	Johan Frisolaan 37	5	Nee	70	70	69	Nee	-1	69	4700
Cluster 5	P-03988	Johan Frisolaan 39	5	Nee	70	70	69	Nee	-1	69	4700
Cluster 5	P-03989	Johan Frisolaan 41	5	Nee	70	70	69	Nee	-1	69	4700
Cluster 5	P-03990	Johan Frisolaan 43	5	Nee	70	70	68	Nee	-2	68	4400
Cluster 5	P-03991	Johan Frisolaan 45	5	Nee	70	70	68	Nee	-2	68	4400
Cluster 5	P-03992	Johan Frisolaan 47	5	Nee	70	70	67	Nee	-3	67	4100
Cluster 5	P-03993	Johan Frisolaan 49	5	Nee	70	70	66	Nee	-4	66	3900
Cluster 5	P-03994	Johan Frisolaan 51	5	Nee	70	70	66	Nee	-4	66	3900
Cluster 5	P-03995	Johan Frisolaan 53	5	Nee	70	70	66	Nee	-4	66	3900
Cluster 5	P-03996	Johan Frisolaan 55	5	Nee	70	70	66	Nee	-4	66	3900
Cluster 5	P-03997	Johan Frisolaan 57	5	Nee	70	70	66	Nee	-4	66	3900
Cluster 5	P-04185	Kampdijklaan 1	8	Nee	68	68	65	Nee	-3	65	3600
Cluster 5	P-04360	Kampdijklaan 2	8	Nee	66	66	63	Nee	-3	63	3000
Cluster 5	P-04378	Kampdijklaan 3	8	Nee	63	63	61	Nee	-2	61	2400
Cluster 5	P-04361	Kampdijklaan 4	8	Nee	65	65	63	Nee	-2	63	3000
Cluster 5	P-04433	Kampdijklaan 5	5	Nee	54	55	57	Nee	2	57	1300
Cluster 5	P-04446	Kampdijklaan 6	5	Nee	62	62	58	Nee	-4	58	1600
Cluster 5	P-04434	Kampdijklaan 7	5	Nee	54	55	57	Nee	2	57	1300
Cluster 5	P-04445	Kampdijklaan 8	5	Nee	58	58	57	Nee	-1	57	1300
Cluster 5	P-04435	Kampdijklaan 9	5	Nee	53	55	53	Nee	-2	53	0
Cluster 5	01542	Kampdijklaan 10	5	Nee	53	55	52	Nee	-3	52	0
Cluster 5	P-04436	Kampdijklaan 11	5	Nee	53	55	52	Nee	-3	52	0
Cluster 5	P-04437	Kampdijklaan 13	5	Nee	53	55	50	Nee	-5	50	0
Cluster 5	01429	Kampdijklaan 14	8	Nee	54	55	53	Nee	-2	53	0
Cluster 5	P-04438	Kampdijklaan 15	5	Nee	53	55	51	Nee	-4	51	0
Cluster 5	01430	Kampdijklaan 16	8	Nee	54	55	52	Nee	-3	52	0
Cluster 5	P-04439	Kampdijklaan 17	5	Nee	54	55	51	Nee	-4	51	0
Cluster 5	01431	Kampdijklaan 18	8	Nee	54	55	52	Nee	-3	52	0

OTB PHS Meteren-Boxtel

D01021.000175

Berekeningsresultaten op maatgevende posities woningen

Bijlage D

Cluster	Naam	Omschrijving	Hoogte	BSV	Lden,GPP	Streef-waarde	Lden,plan	NoMo	Vershil	Lden,SAK	Reductie-punten
Cluster 5	P-04440	Kampdijklaan 19	8	Nee	55	55	55	Nee	0	55	0
Cluster 5	01541	Kampdijklaan 20	5	Nee	50	55	48	Nee	-7	48	0
Cluster 5	P-04388	Kampdijklaan 21	8	Nee	55	55	54	Nee	-1	54	0
Cluster 5	01540	Kampdijklaan 22	5	Nee	50	55	48	Nee	-7	48	0
Cluster 5	P-04441	Kampdijklaan 23	5	Nee	51	55	48	Nee	-7	48	0
Cluster 5	01432	Kampdijklaan 24	8	Nee	52	55	50	Nee	-5	50	0
Cluster 5	P-04442	Kampdijklaan 25	5	Nee	52	55	50	Nee	-5	50	0
Cluster 5	01433	Kampdijklaan 26	8	Nee	52	55	50	Nee	-5	50	0
Cluster 5	P-04443	Kampdijklaan 27	5	Nee	52	55	49	Nee	-6	49	0
Cluster 5	01434	Kampdijklaan 28	8	Nee	52	55	50	Nee	-5	50	0
Cluster 5	P-04444	Kampdijklaan 29	5	Nee	52	55	50	Nee	-5	50	0
Cluster 5	01435	Kampdijklaan 30	8	Nee	52	55	50	Nee	-5	50	0
Cluster 5	P-04387	Kampdijklaan 31	8	Nee	53	55	53	Nee	-2	53	0
Cluster 5	01436	Kampdijklaan 32	8	Nee	51	55	49	Nee	-6	49	0
Cluster 5	P-04386	Kampdijklaan 33	8	Nee	53	55	52	Nee	-3	52	0
Cluster 5	01437	Kampdijklaan 34	8	Nee	51	55	49	Nee	-6	49	0
Cluster 5	P-04385	Kampdijklaan 35	8	Nee	53	55	53	Nee	-2	53	0
Cluster 5	01438	Kampdijklaan 36	8	Nee	51	55	49	Nee	-6	49	0
Cluster 5	P-04384	Kampdijklaan 37	8	Nee	53	55	52	Nee	-3	52	0
Cluster 5	01439	Kampdijklaan 38	8	Nee	51	55	49	Nee	-6	49	0
Cluster 5	P-04383	Kampdijklaan 39	8	Nee	52	55	50	Nee	-5	50	0
Cluster 5	01441	Kampdijklaan 40	8	Nee	51	55	49	Nee	-6	49	0
Cluster 5	P-04382	Kampdijklaan 41	8	Nee	52	55	50	Nee	-5	50	0
Cluster 5	01440	Kampdijklaan 42	8	Nee	51	55	49	Nee	-6	49	0
Cluster 5	P-04381	Kampdijklaan 43	8	Nee	52	55	49	Nee	-6	50	0
Cluster 5	01442	Kampdijklaan 44	8	Nee	51	55	48	Nee	-7	48	0
Cluster 5	P-04380	Kampdijklaan 45	8	Nee	51	55	49	Nee	-6	49	0
Cluster 5	01443	Kampdijklaan 46	8	Nee	50	55	48	Nee	-7	48	0

OTB PHS Meteren-Boxtel

D01021.000175

Berekeningsresultaten op maatgevende posities woningen

Bijlage D

Cluster	Naam	Omschrijving	Hoogte	BSV	Lden,GPP	Streef-waarde	Lden,plan	NoMo	Vershil	Lden,SAK	Reductie-punten
Cluster 5	P-04379	Kampdijklaan 47	8	Nee	51	55	48	Nee	-7	48	0
Cluster 5	01474	Kampdijklaan 48	8	Nee	50	55	48	Nee	-7	48	0
Cluster 5	01445	Kampdijklaan 49	8	Nee	50	55	48	Nee	-7	48	0
Cluster 5	01475	Kampdijklaan 50	8	Nee	50	55	48	Nee	-7	48	0
Cluster 5	01444	Kampdijklaan 51	8	Nee	51	55	48	Nee	-7	48	0
Cluster 5	01476	Kampdijklaan 52	8	Nee	50	55	48	Nee	-7	48	0
Cluster 5	01473	Kampdijklaan 53	8	Nee	51	55	48	Nee	-7	48	0
Cluster 5	01477	Kampdijklaan 54	8	Nee	49	55	47	Nee	-8	47	0
Cluster 5	01472	Kampdijklaan 55	8	Nee	51	55	48	Nee	-7	49	0
Cluster 5	01478	Kampdijklaan 56	8	Nee	50	55	47	Nee	-8	47	0
Cluster 5	01471	Kampdijklaan 57	8	Nee	51	55	48	Nee	-7	48	0
Cluster 5	01479	Kampdijklaan 58	8	Nee	50	55	47	Nee	-8	47	0
Cluster 5	01470	Kampdijklaan 59	8	Nee	51	55	48	Nee	-7	48	0
Cluster 5	01480	Kampdijklaan 60	8	Nee	50	55	47	Nee	-8	47	0
Cluster 5	01469	Kampdijklaan 61	8	Nee	51	55	48	Nee	-7	48	0
Cluster 5	01481	Kampdijklaan 62	8	Nee	49	55	47	Nee	-8	47	0
Cluster 5	01468	Kampdijklaan 63	8	Nee	51	55	48	Nee	-7	48	0
Cluster 5	01483	Kampdijklaan 64	8	Nee	49	55	46	Nee	-9	47	0
Cluster 5	01467	Kampdijklaan 65	8	Nee	51	55	48	Nee	-7	48	0
Cluster 5	01482	Kampdijklaan 66	8	Nee	48	55	45	Nee	-10	47	0
Cluster 5	01466	Kampdijklaan 67	8	Nee	51	55	47	Nee	-8	48	0
Cluster 5	01465	Kampdijklaan 69	8	Nee	51	55	48	Nee	-7	48	0
Cluster 5	01464	Kampdijklaan 71	8	Nee	51	55	48	Nee	-7	49	0
Cluster 5	01463	Kampdijklaan 73	8	Nee	52	55	48	Nee	-7	49	0
Cluster 5	01462	Kampdijklaan 75	8	Nee	52	55	48	Nee	-7	50	0
Cluster 5	01461	Kampdijklaan 77	8	Nee	52	55	48	Nee	-7	49	0
Cluster 5	01456	Kampdijklaan 78	8	Nee	52	55	48	Nee	-7	50	0
Cluster 5	01460	Kampdijklaan 79	8	Nee	52	55	48	Nee	-7	50	0

OTB PHS Meteren-Boxtel

D01021.000175

Berekeningsresultaten op maatgevende posities woningen

Bijlage D

Cluster	Naam	Omschrijving	Hoogte	BSV	Lden,GPP	Streef-waarde	Lden,plan	NoMo	Vershil	Lden,SAK	Reductie-punten
Cluster 5	01459	Kampdijklaan 81	8	Nee	53	55	49	Nee	-6	50	0
Cluster 5	P-04359	Loonsebaan 30	8	Nee	64	64	60	Nee	-4	60	2100
Cluster 5	P-04358	Loonsebaan 32	8	Nee	63	63	59	Nee	-4	59	1900
Cluster 5	P-04178	Loonsebaan 33	8	Nee	60	60	57	Nee	-3	57	1300
Cluster 5	01342	Loonsebaan 34	8	Nee	61	61	56	Nee	-5	56	1000
Cluster 5	P-04177	Loonsebaan 35	8	Nee	59	59	57	Nee	-2	57	1300
Cluster 5	01341	Loonsebaan 36	8	Nee	60	60	56	Nee	-4	56	1000
Cluster 5	P-04633	Loonsebaan 37	8	Nee	57	57	55	Nee	-2	55	0
Cluster 5	01340	Loonsebaan 38	8	Nee	58	58	54	Nee	-4	54	0
Cluster 5	P-04179	Loonsebaan 39	8	Nee	56	56	53	Nee	-3	53	0
Cluster 5	01339	Loonsebaan 40	8	Nee	57	57	53	Nee	-4	53	0
Cluster 5	P-04180	Loonsebaan 41	8	Nee	57	57	53	Nee	-4	53	0
Cluster 5	01338	Loonsebaan 42	8	Nee	56	56	52	Nee	-4	52	0
Cluster 5	P-04181	Loonsebaan 43	8	Nee	56	56	53	Nee	-3	53	0
Cluster 5	01337	Loonsebaan 44	8	Nee	55	55	52	Nee	-3	52	0
Cluster 5	P-04182	Loonsebaan 45	8	Nee	56	56	53	Nee	-3	53	0
Cluster 5	01336	Loonsebaan 46	8	Nee	53	55	51	Nee	-4	51	0
Cluster 5	P-04183	Loonsebaan 47	8	Nee	55	55	53	Nee	-2	53	0
Cluster 5	01335	Loonsebaan 48	8	Nee	53	55	50	Nee	-5	50	0
Cluster 5	P-04184	Loonsebaan 49	8	Nee	54	55	53	Nee	-2	53	0
Cluster 5	01334	Loonsebaan 50	8	Nee	52	55	50	Nee	-5	50	0
Cluster 5	00967	Loonsebaan 51	8	Nee	53	55	53	Nee	-2	53	0
Cluster 5	01333	Loonsebaan 52	8	Nee	52	55	50	Nee	-5	49	0
Cluster 5	00968	Loonsebaan 53	8	Nee	53	55	52	Nee	-3	52	0
Cluster 5	01332	Loonsebaan 54	8	Nee	51	55	48	Nee	-7	48	0
Cluster 5	01358	Loonsebaan 55	5	Nee	52	55	48	Nee	-7	48	0
Cluster 5	01331	Loonsebaan 56	8	Nee	50	55	48	Nee	-7	48	0
Cluster 5	01357	Loonsebaan 57	5	Nee	51	55	47	Nee	-8	47	0

OTB PHS Meteren-Boxtel

D01021.000175

Berekeningsresultaten op maatgevende posities woningen

Bijlage D

Cluster	Naam	Omschrijving	Hoogte	BSV	Lden,GPP	Streef-waarde	Lden,plan	NoMo	Vershil	Lden,SAK	Reductie-punten
Cluster 5	01330	Loonsebaan 58	8	Nee	50	55	47	Nee	-8	47	0
Cluster 5	01356	Loonsebaan 59	5	Nee	50	55	46	Nee	-9	46	0
Cluster 5	01379	Loonsebaan 60	1,5	Nee	46	55	43	Nee	-12	42	0
Cluster 5	01355	Loonsebaan 61	5	Nee	51	55	46	Nee	-9	46	0
Cluster 5	01378	Loonsebaan 62	8	Nee	49	55	46	Nee	-9	46	0
Cluster 5	01354	Loonsebaan 63	5	Nee	50	55	46	Nee	-9	45	0
Cluster 5	01377	Loonsebaan 64	8	Nee	49	55	46	Nee	-9	46	0
Cluster 5	01376	Loonsebaan 66	8	Nee	49	55	46	Nee	-9	45	0
Cluster 5	01360	Loonsebaan 67	5	Nee	50	55	46	Nee	-9	45	0
Cluster 5	01375	Loonsebaan 68	8	Nee	49	55	45	Nee	-10	45	0
Cluster 5	01361	Loonsebaan 69	5	Nee	51	55	47	Nee	-8	47	0
Cluster 5	01374	Loonsebaan 70	8	Nee	49	55	45	Nee	-10	44	0
Cluster 5	01362	Loonsebaan 71	5	Nee	50	55	45	Nee	-10	45	0
Cluster 5	01373	Loonsebaan 72	8	Nee	49	55	45	Nee	-10	45	0
Cluster 5	01329	Loonsebaan 73	8	Nee	50	55	47	Nee	-8	47	0
Cluster 5	01372	Loonsebaan 74	8	Nee	49	55	45	Nee	-10	45	0
Cluster 5	01371	Loonsebaan 76	8	Nee	49	55	45	Nee	-10	44	0
Cluster 5	01363	Loonsebaan 77	5	Nee	49	55	44	Nee	-11	44	0
Cluster 5	01370	Loonsebaan 78	8	Nee	49	55	44	Nee	-11	43	0
Cluster 5	01364	Loonsebaan 79	5	Nee	48	55	45	Nee	-10	44	0
Cluster 5	01365	Loonsebaan 81	5	Nee	49	55	45	Nee	-10	44	0
Cluster 5	01258	Loonsebaan 83	5	Nee	48	55	44	Nee	-11	43	0
Cluster 5	01273	Loonsebaan 85	5	Nee	47	55	44	Nee	-11	44	0
Cluster 5	01272	Loonsebaan 87	5	Nee	48	55	43	Nee	-12	43	0
Cluster 5	01261	Loonsebaan 89	5	Nee	47	55	43	Nee	-12	43	0
Cluster 5	01270	Loonsebaan 91	5	Nee	47	55	44	Nee	-11	44	0
Cluster 5	01648	Louise de Coligny laan 14	11	Nee	47	55	46	Nee	-9	46	0
Cluster 5	01648	Louise de Coligny laan 16	11	Nee	47	55	46	Nee	-9	46	0

OTB PHS Meteren-Boxtel

D01021.000175

Berekeningsresultaten op maatgevende posities woningen

Bijlage D

Cluster	Naam	Omschrijving	Hoogte	BSV	Lden,GPP	Streef-waarde	Lden,plan	NoMo	Vershil	Lden,SAK	Reductie-punten
Cluster 5	01648	Louise de Colignyalaan 18	11	Nee	47	55	46	Nee	-9	46	0
Cluster 5	01648	Louise de Colignyalaan 20	11	Nee	47	55	46	Nee	-9	46	0
Cluster 5	01648	Louise de Colignyalaan 22	11	Nee	47	55	46	Nee	-9	46	0
Cluster 5	01648	Louise de Colignyalaan 24	11	Nee	47	55	46	Nee	-9	46	0
Cluster 5	01648	Louise de Colignyalaan 26	11	Nee	47	55	46	Nee	-9	46	0
Cluster 5	01648	Louise de Colignyalaan 28	11	Nee	47	55	46	Nee	-9	46	0
Cluster 5	01648	Louise de Colignyalaan 30	11	Nee	47	55	46	Nee	-9	46	0
Cluster 5	01648	Louise de Colignyalaan 32	11	Nee	47	55	46	Nee	-9	46	0
Cluster 5	01648	Louise de Colignyalaan 34	11	Nee	47	55	46	Nee	-9	46	0
Cluster 5	01648	Louise de Colignyalaan 36	11	Nee	47	55	46	Nee	-9	46	0
Cluster 5	01648	Louise de Colignyalaan 38	11	Nee	47	55	46	Nee	-9	46	0
Cluster 5	01648	Louise de Colignyalaan 40	11	Nee	47	55	46	Nee	-9	46	0
Cluster 5	01648	Louise de Colignyalaan 42	11	Nee	47	55	46	Nee	-9	46	0
Cluster 5	01648	Louise de Colignyalaan 44	11	Nee	47	55	46	Nee	-9	46	0
Cluster 5	01648	Louise de Colignyalaan 46	11	Nee	47	55	46	Nee	-9	46	0
Cluster 5	01648	Louise de Colignyalaan 48	11	Nee	47	55	46	Nee	-9	46	0
Cluster 5	01648	Louise de Colignyalaan 50	11	Nee	47	55	46	Nee	-9	46	0
Cluster 5	01648	Louise de Colignyalaan 52	11	Nee	47	55	46	Nee	-9	46	0
Cluster 5	01648	Louise de Colignyalaan 54	11	Nee	47	55	46	Nee	-9	46	0
Cluster 5	01648	Louise de Colignyalaan 56	11	Nee	47	55	46	Nee	-9	46	0
Cluster 5	01648	Louise de Colignyalaan 58	11	Nee	47	55	46	Nee	-9	46	0
Cluster 5	01648	Louise de Colignyalaan 60	11	Nee	47	55	46	Nee	-9	46	0
Cluster 5	P-04403	Nassaustraart 1	5	Nee	56	56	60	Nee	4	60	2100
Cluster 5	P-04192	Nassaustraart 2	8	Nee	62	62	66	Nee	4	66	3900
Cluster 5	P-04402	Nassaustraart 3	5	Nee	58	58	65	Nee	7	65	3600
Cluster 5	P-04190	Nassaustraart 4	8	Ja	68	65	70	Nee	5	70	5000
Cluster 5	01564	Prins Mauritslaan 1	5	Nee	53	55	50	Nee	-5	50	0
Cluster 5	03630	Prins Mauritslaan 2	5	Nee	55	55	53	Nee	-2	53	0

OTB PHS Meteren-Boxtel

D01021.000175

Berekeningsresultaten op maatgevende posities woningen

Bijlage D

Cluster	Naam	Omschrijving	Hoogte	BSV	Lden,GPP	Streef-waarde	Lden,plan	NoMo	Vershil	Lden,SAK	Reductie-punten
Cluster 5	01565	Prins Mauritslaan 3	5	Nee	58	58	53	Nee	-5	53	0
Cluster 5	01546	Prins Mauritslaan 4	8	Nee	58	58	55	Nee	-3	55	0
Cluster 5	01566	Prins Mauritslaan 5	5	Nee	51	55	50	Nee	-5	50	0
Cluster 5	03628	Prins Mauritslaan 6	5	Nee	52	55	48	Nee	-7	48	0
Cluster 5	01567	Prins Mauritslaan 7	5	Nee	51	55	48	Nee	-7	48	0
Cluster 5	01547	Prins Mauritslaan 8	8	Nee	57	57	53	Nee	-4	53	0
Cluster 5	01568	Prins Mauritslaan 9	5	Nee	51	55	46	Nee	-9	46	0
Cluster 5	01548	Prins Mauritslaan 10	8	Nee	56	56	52	Nee	-4	52	0
Cluster 5	01569	Prins Mauritslaan 11	5	Nee	50	55	47	Nee	-8	47	0
Cluster 5	01549	Prins Mauritslaan 12	8	Nee	56	56	51	Nee	-5	51	0
Cluster 5	01570	Prins Mauritslaan 13	5	Nee	50	55	46	Nee	-9	46	0
Cluster 5	01550	Prins Mauritslaan 14	8	Nee	53	55	51	Nee	-4	51	0
Cluster 5	01571	Prins Mauritslaan 15	5	Nee	50	55	46	Nee	-9	46	0
Cluster 5	04146	Prins Mauritslaan 16	5	Nee	50	55	46	Nee	-9	46	0
Cluster 5	01572	Prins Mauritslaan 17	5	Nee	49	55	45	Nee	-10	45	0
Cluster 5	01551	Prins Mauritslaan 18	8	Nee	50	55	48	Nee	-7	48	0
Cluster 5	01574	Prins Mauritslaan 19	5	Nee	49	55	45	Nee	-10	45	0
Cluster 5	01552	Prins Mauritslaan 20	8	Nee	50	55	48	Nee	-7	48	0
Cluster 5	01553	Prins Mauritslaan 22	8	Nee	50	55	47	Nee	-8	47	0
Cluster 5	01575	Prins Mauritslaan 25	5	Nee	49	55	44	Nee	-11	44	0
Cluster 5	01579	Prinsenhage 1	5	Nee	46	55	42	Nee	-13	41	0
Cluster 5	01562	Prinsenhage 2	8	Nee	46	55	43	Nee	-12	43	0
Cluster 5	01578	Prinsenhage 3	5	Nee	45	55	41	Nee	-14	41	0
Cluster 5	01618	Prinsenhage 4	5	Nee	46	55	42	Nee	-13	42	0
Cluster 5	01621	Prinsenhage 5	5	Nee	46	55	42	Nee	-13	41	0
Cluster 5	01620	Prinsenhage 6	5	Nee	46	55	42	Nee	-13	41	0
Cluster 5	01563	Prinsenhage 14	8	Nee	47	55	44	Nee	-11	43	0
Cluster 5	01561	Prinsenhage 16	8	Nee	47	55	44	Nee	-11	44	0

OTB PHS Meteren-Boxtel

D01021.000175

Berekeningsresultaten op maatgevende posities woningen

Bijlage D

Cluster	Naam	Omschrijving	Hoogte	BSV	Lden,GPP	Streef-waarde	Lden,plan	NoMo	Vershil	Lden,SAK	Reductie-punten
Cluster 5	01424	Prinsenhage 27	8	Nee	46	55	42	Nee	-13	42	0
Cluster 5	01423	Prinsenhage 29	8	Nee	45	55	42	Nee	-13	42	0
Cluster 5	01422	Prinsenhage 31	8	Nee	46	55	43	Nee	-12	43	0
Cluster 5	01421	Prinsenhage 33	8	Nee	47	55	44	Nee	-11	44	0
Cluster 5	01420	Prinsenhage 35	8	Nee	47	55	44	Nee	-11	44	0
Cluster 5	01419	Prinsenhage 37	8	Nee	47	55	44	Nee	-11	44	0
Cluster 5	01418	Prinsenhage 39	8	Nee	47	55	44	Nee	-11	44	0
Cluster 5	01556	Prinsenhage 40	8	Nee	47	55	44	Nee	-11	44	0
Cluster 5	01417	Prinsenhage 41	8	Nee	47	55	43	Nee	-12	43	0
Cluster 5	01557	Prinsenhage 42	8	Nee	48	55	45	Nee	-10	44	0
Cluster 5	01416	Prinsenhage 43	8	Nee	46	55	44	Nee	-11	43	0
Cluster 5	01598	Prinsenhage 44	5	Nee	47	55	43	Nee	-12	43	0
Cluster 5	01415	Prinsenhage 45	8	Nee	47	55	43	Nee	-12	43	0
Cluster 5	01597	Prinsenhage 46	5	Nee	47	55	44	Nee	-11	43	0
Cluster 5	01414	Prinsenhage 47	8	Nee	47	55	44	Nee	-11	43	0
Cluster 5	01596	Prinsenhage 48	5	Nee	47	55	44	Nee	-11	44	0
Cluster 5	01413	Prinsenhage 49	8	Nee	48	55	44	Nee	-11	44	0
Cluster 5	01558	Prinsenhage 50	8	Nee	48	55	45	Nee	-10	45	0
Cluster 5	01412	Prinsenhage 51	8	Nee	48	55	45	Nee	-10	44	0
Cluster 5	01610	Prinsenhage 52	5	Nee	48	55	45	Nee	-10	44	0
Cluster 5	01411	Prinsenhage 53	8	Nee	48	55	45	Nee	-10	45	0
Cluster 5	01409	Prinsenhage 55	8	Nee	48	55	45	Nee	-10	45	0
Cluster 5	01408	Prinsenhage 57	5	Nee	48	55	45	Nee	-10	44	0
Cluster 5	01407	Prinsenhage 59	5	Nee	48	55	45	Nee	-10	45	0
Cluster 5	01638	Prinsenhage 61	5	Nee	47	55	44	Nee	-11	44	0
Cluster 5	01588	Prinsenhage 63	5	Nee	48	55	45	Nee	-10	45	0
Cluster 5	01589	Prinsenhage 65	5	Nee	47	55	44	Nee	-11	44	0
Cluster 5	01590	Prinsenhage 67	5	Nee	48	55	45	Nee	-10	45	0

OTB PHS Meteren-Boxtel

D01021.000175

Berekeningsresultaten op maatgevende posities woningen

Bijlage D

Cluster	Naam	Omschrijving	Hoogte	BSV	Lden,GPP	Streef-waarde	Lden,plan	NoMo	Vershil	Lden,SAK	Reductie-punten
Cluster 5	01591	Prinsenhage 69	5	Nee	48	55	45	Nee	-10	45	0
Cluster 5	01592	Prinsenhage 71	5	Nee	48	55	44	Nee	-11	44	0
Cluster 5	01593	Prinsenhage 73	5	Nee	48	55	44	Nee	-11	44	0
Cluster 5	01594	Prinsenhage 75	5	Nee	48	55	44	Nee	-11	44	0
Cluster 5	01587	Prinsenhage 77	5	Nee	48	55	44	Nee	-11	44	0
Cluster 5	01605	Prinsenhage 79	5	Nee	48	55	44	Nee	-11	44	0
Cluster 5	01606	Prinsenhage 81	5	Nee	49	55	45	Nee	-10	45	0
Cluster 5	01613	Prinsenhage 82	5	Nee	48	55	44	Nee	-11	44	0
Cluster 5	01607	Prinsenhage 83	5	Nee	48	55	44	Nee	-11	44	0
Cluster 5	01612	Prinsenhage 84	5	Nee	48	55	45	Nee	-10	44	0
Cluster 5	01608	Prinsenhage 85	5	Nee	47	55	43	Nee	-12	43	0
Cluster 5	01611	Prinsenhage 86	5	Nee	47	55	44	Nee	-11	43	0
Cluster 5	01609	Prinsenhage 87	5	Nee	48	55	44	Nee	-11	43	0
Cluster 5	01614	Prinsenhage 88	5	Nee	47	55	43	Nee	-12	43	0
Cluster 5	01615	Prinsenhage 89	5	Nee	47	55	44	Nee	-11	43	0
Cluster 5	01559	Prinsenhage 91	8	Nee	47	55	44	Nee	-11	44	0
Cluster 5	01560	Prinsenhage 93	8	Nee	48	55	45	Nee	-10	45	0
Cluster 5	03627	Prinsenhage 95	5	Nee	47	55	43	Nee	-12	43	0
Cluster 5	03626	Prinsenhage 97	5	Nee	46	55	42	Nee	-13	42	0
Cluster 5	P-04418	Prinsenlaan 6	5	Nee	52	55	49	Nee	-6	49	0
Cluster 5	P-04417	Prinsenlaan 8	5	Nee	55	55	55	Nee	0	55	0
Cluster 5	P-04416	Prinsenlaan 10	5	Nee	56	56	57	Nee	1	57	1300
Cluster 5	P-04415	Prinsenlaan 12	5	Nee	56	56	57	Nee	1	57	1300
Cluster 5	P-04414	Prinsenlaan 14	5	Nee	56	56	56	Nee	0	56	1000
Cluster 5	P-04413	Prinsenlaan 16	5	Nee	58	58	66	Nee	8	66	3900
Cluster 5	P-04432	Stadhouderslaan 1	5	Nee	56	56	60	Nee	4	60	2100
Cluster 5	P-04377	Stadhouderslaan 2	8	Nee	59	59	60	Nee	1	60	2100
Cluster 5	P-04431	Stadhouderslaan 3	5	Nee	55	55	58	Nee	3	58	1600

OTB PHS Meteren-Boxtel

D01021.000175

Berekeningsresultaten op maatgevende posities woningen

Bijlage D

Cluster	Naam	Omschrijving	Hoogte	BSV	Lden,GPP	Streef-waarde	Lden,plan	NoMo	Vershil	Lden,SAK	Reductie-punten
Cluster 5	P-04376	Stadhouderslaan 4	8	Nee	58	58	60	Nee	2	60	2100
Cluster 5	P-04430	Stadhouderslaan 5	5	Nee	55	55	55	Nee	0	55	0
Cluster 5	P-04373	Stadhouderslaan 6	8	Nee	63	63	63	Nee	0	63	3000
Cluster 5	P-04429	Stadhouderslaan 7	5	Nee	55	55	53	Nee	-2	53	0
Cluster 5	P-04404	Stadhouderslaan 8A	5	Nee	56	56	57	Nee	1	57	1300
Cluster 5	P-04375	Stadhouderslaan 8	8	Nee	59	59	62	Nee	3	62	2700
Cluster 5	P-04428	Stadhouderslaan 9	5	Nee	55	55	53	Nee	-2	53	0
Cluster 5	P-04405	Stadhouderslaan 10	5	Nee	56	56	57	Nee	1	57	1300
Cluster 5	P-04406	Stadhouderslaan 12	5	Nee	56	56	53	Nee	-3	53	0
Cluster 5	P-04427	Stadhouderslaan 13	5	Nee	55	55	55	Nee	0	55	0
Cluster 5	P-04407	Stadhouderslaan 14	5	Nee	56	56	56	Nee	0	56	1000
Cluster 5	P-04426	Stadhouderslaan 15	5	Nee	55	55	53	Nee	-2	53	0
Cluster 5	P-04408	Stadhouderslaan 16	5	Nee	56	56	58	Nee	2	58	1600
Cluster 5	P-04425	Stadhouderslaan 17	5	Nee	55	55	52	Nee	-3	52	0
Cluster 5	P-04409	Stadhouderslaan 18	5	Nee	57	57	59	Nee	2	59	1900
Cluster 5	P-04424	Stadhouderslaan 19	5	Nee	54	55	52	Nee	-3	52	0
Cluster 5	P-04410	Stadhouderslaan 20	5	Nee	57	57	58	Nee	1	58	1600
Cluster 5	P-04423	Stadhouderslaan 21	5	Nee	54	55	51	Nee	-4	51	0
Cluster 5	P-04411	Stadhouderslaan 22	5	Nee	57	57	55	Nee	-2	55	0
Cluster 5	P-04422	Stadhouderslaan 23	5	Nee	54	55	53	Nee	-2	53	0
Cluster 5	P-04412	Stadhouderslaan 24	5	Nee	57	57	55	Nee	-2	55	0
Cluster 5	P-04421	Stadhouderslaan 25	5	Nee	54	55	54	Nee	-1	54	0
Cluster 5	P-04420	Stadhouderslaan 26	5	Nee	56	56	55	Nee	-1	55	0
Cluster 5	P-04419	Stadhouderslaan 28	5	Nee	56	56	55	Nee	-1	55	0
Cluster 5	04204	Stadhouderspark-Hagen 9	5	Nee	60	60	59	Nee	-1	71	7800
Cluster 5	04205	Stadhouderspark-Hagen 10	5	Nee	60	60	59	Nee	-1	71	7800
Cluster 5	04212	Stadhouderspark-Hagen 11	5	Nee	61	61	70	Nee	9	71	7800
Cluster 5	04211	Stadhouderspark-Hagen 12	5	Nee	61	61	68	Nee	7	71	7800

OTB PHS Meteren-Boxtel

D01021.000175

Berekeningsresultaten op maatgevende posities woningen

Bijlage D

Cluster	Naam	Omschrijving	Hoogte	BSV	Lden,GPP	Streef-waarde	Lden,plan	NoMo	Vershil	Lden,SAK	Reductie-punten
Cluster 5	04210	Stadhouderspark-Hagen 13	5	Nee	61	61	66	Nee	5	71	7800
Cluster 5	04208	Stadhouderspark-Hagen 14	5	Nee	60	60	62	Nee	2	71	7800
Cluster 5	04207	Stadhouderspark-Hagen 15	5	Nee	60	60	61	Nee	1	71	7800
Cluster 5	04206	Stadhouderspark-Hagen 16	5	Nee	60	60	60	Nee	0	71	7800
Cluster 5	04209	Stadhouderspark-Hagen 17	5	Nee	61	61	63	Nee	2	71	7800
Cluster 5	04213	Stadhouderspark-Hagen 18	5	Nee	61	61	71	Ja	10	71	7800
Cluster 5	04214	Stadhouderspark-Hagen 19	5	Nee	60	60	69	Nee	9	69	4700
Cluster 5	04215	Stadhouderspark-Hagen 20	8	Nee	63	63	68	Nee	5	68	4400
Cluster 5	04216	Stadhouderspark-Hagen 21	8	Nee	62	62	68	Nee	6	68	4400
Cluster 5	04217	Stadhouderspark-Hagen 22	8	Nee	61	61	67	Nee	6	67	4100
Cluster 5	04218	Stadhouderspark-Hagen 23	8	Nee	60	60	67	Nee	7	67	4100
Cluster 5	04219	Stadhouderspark-Hagen 24	8	Nee	59	59	64	Nee	5	64	3300
Cluster 5	04220	Stadhouderspark-Hagen 25	8	Nee	58	58	64	Nee	6	64	3300
Cluster 5	04221	Stadhouderspark-Hagen 26	8	Nee	58	58	63	Nee	5	63	3000
Cluster 5	04222	Stadhouderspark-Hagen 27	8	Nee	57	57	61	Nee	4	61	2400
Cluster 5	04223	Stadhouderspark-Hagen 28	8	Nee	56	56	60	Nee	4	60	2100
Cluster 5	04224	Stadhouderspark-Hagen 29	8	Nee	55	55	58	Nee	3	58	1600
Cluster 5	04225	Stadhouderspark-Hagen 30	8	Nee	54	55	56	Nee	1	56	1000
Cluster 5	04226	Stadhouderspark-Hagen 31	8	Nee	53	55	55	Nee	0	55	0
Cluster 5	04235	Stadhouderspark-Hagen 32	8	Nee	55	55	53	Nee	-2	56	1000
Cluster 5	04236	Stadhouderspark-Hagen 33	8	Nee	55	55	53	Nee	-2	56	1000
Cluster 5	04237	Stadhouderspark-Hagen 34	8	Nee	56	56	53	Nee	-3	56	1000
Cluster 5	04238	Stadhouderspark-Hagen 35	8	Nee	56	56	54	Nee	-2	55	0
Cluster 5	04239	Stadhouderspark-Hagen 36	8	Nee	56	56	55	Nee	-1	56	1000
Cluster 5	04240	Stadhouderspark-Hagen 37	8	Nee	57	57	56	Nee	-1	56	1000
Cluster 5	04268	Stadhouderspark-Hagen 38	8	Nee	55	55	52	Nee	-3	52	0
Cluster 5	04269	Stadhouderspark-Hagen 39	8	Nee	55	55	53	Nee	-2	53	0
Cluster 5	04270	Stadhouderspark-Hagen 40	8	Nee	55	55	53	Nee	-2	53	0

OTB PHS Meteren-Boxtel

D01021.000175

Berekeningsresultaten op maatgevende posities woningen

Bijlage D

Cluster	Naam	Omschrijving	Hoogte	BSV	Lden,GPP	Streef-waarde	Lden,plan	NoMo	Vershil	Lden,SAK	Reductie-punten
Cluster 5	04271	Stadhouderspark-Hagen 41	8	Nee	55	55	53	Nee	-2	53	0
Cluster 5	04233	Stadhouderspark-Hagen 42	8	Nee	57	57	55	Nee	-2	58	1600
Cluster 5	04234	Stadhouderspark-Hagen 43	8	Nee	58	58	56	Nee	-2	62	2700
Cluster 5	04231	Stadhouderspark-Hagen 50	8	Nee	57	57	55	Nee	-2	55	0
Cluster 5	04232	Stadhouderspark-Hagen 51	8	Nee	57	57	55	Nee	-2	55	0
Cluster 5	04315	Stadhouderspark-Hagen 91	8	Nee	53	55	51	Nee	-4	51	0
Cluster 5	04314	Stadhouderspark-Hagen 92	8	Nee	53	55	51	Nee	-4	51	0
Cluster 5	04313	Stadhouderspark-Hagen 93	8	Nee	53	55	51	Nee	-4	51	0
Cluster 5	04307	Stadhouderspark-Hagen 94	8	Nee	53	55	51	Nee	-4	51	0
Cluster 5	04308	Stadhouderspark-Hagen 95	8	Nee	53	55	51	Nee	-4	51	0
Cluster 5	04309	Stadhouderspark-Hagen 96	8	Nee	54	55	51	Nee	-4	51	0
Cluster 5	04310	Stadhouderspark-Hagen 97	8	Nee	54	55	52	Nee	-3	52	0
Cluster 5	04311	Stadhouderspark-Hagen 98	8	Nee	54	55	53	Nee	-2	53	0
Cluster 5	04312	Stadhouderspark-Hagen 99	8	Nee	54	55	52	Nee	-3	52	0
Cluster 5	04319	Stadhouderspark-Hagen 100	8	Nee	52	55	50	Nee	-5	50	0
Cluster 5	04318	Stadhouderspark-Hagen 101	8	Nee	53	55	50	Nee	-5	50	0
Cluster 5	04317	Stadhouderspark-Hagen 102	8	Nee	53	55	51	Nee	-4	51	0
Cluster 5	04316	Stadhouderspark-Hagen 103	8	Nee	53	55	51	Nee	-4	51	0
Cluster 5	P-04169	Verlengde Kampdijklaan 1A	8	Nee	62	62	61	Nee	-1	61	2400
Cluster 5	P-04175	Verlengde Kampdijklaan 1	8	Nee	62	62	60	Nee	-2	60	2100
Cluster 5	P-04172	Verlengde Kampdijklaan 2	8	Nee	71	71	67	Nee	-4	67	4100
Cluster 5	P-04168	Verlengde Kampdijklaan 3	8	Nee	61	61	62	Nee	1	62	2700
Cluster 5	P-04174	Verlengde Kampdijklaan 4A	8	Nee	70	70	70	Nee	0	70	5000
Cluster 5	P-04173	Verlengde Kampdijklaan 4	8	Ja	70	65	70	Nee	5	70	5000
Cluster 5	P-04167	Verlengde Kampdijklaan 5	8	Nee	60	60	63	Nee	3	63	3000
Cluster 5	P-04164	Verlengde Kampdijklaan 6A	8	Nee	67	65	71	Ja	6	71	7800
Cluster 5	P-04165	Verlengde Kampdijklaan 6	8	Ja	68	65	70	Nee	5	70	5000
Cluster 5	P-04166	Verlengde Kampdijklaan 7	8	Nee	61	61	64	Nee	3	64	3300

OTB PHS Meteren-Boxtel

D01021.000175

Berekeningsresultaten op maatgevende posities woningen

Bijlage D

Cluster	Naam	Omschrijving	Hoogte	BSV	Lden,GPP	Streef-waarde	Lden,plan	NoMo	Vershil	Lden,SAK	Reductie-punten
Cluster 5	P-04362	Verlengde Kampdijklaan 9	5	Nee	59	59	65	Nee	6	65	3600
Cluster 5	P-04163	Verlengde Kampdijklaan 10	8	Ja	70	65	72	Ja	7	72	8100
Cluster 5	P-04363	Verlengde Kampdijklaan 11	5	Nee	59	59	65	Nee	6	65	3600
Cluster 5	P-04161	Verlengde Kampdijklaan 13	8	Ja	70	65	69	Nee	4	69	4700
Cluster 5	P-04186	Willem III-Laan 1	8	Ja	69	65	67	Nee	2	67	4100
Cluster 5	P-04372	Willem III-Laan 3	8	Ja	69	65	68	Nee	3	68	4400
Cluster 5	P-04188	Willem III-Laan 5	8	Ja	69	65	70	Nee	5	70	5000
Cluster 5	P-04401	Willem III-Laan 7A	5	Nee	62	62	70	Nee	8	70	5000
Cluster 5	P-04189	Willem III-Laan 7	8	Ja	69	65	70	Nee	5	70	5000
Cluster 5	P-04400	Willem III-Laan 9	5	Nee	63	63	70	Nee	7	70	5000
Cluster 5	P-04399	Willem III-Laan 11	5	Nee	63	63	70	Nee	7	70	5000
Cluster 5	P-04398	Willem III-Laan 13	5	Nee	62	62	70	Nee	8	70	5000
Cluster 5	P-04397	Willem III-Laan 15	5	Nee	62	62	70	Nee	8	70	5000
Cluster 5	P-04396	Willem III-Laan 17	5	Nee	63	63	70	Nee	7	70	5000
Cluster 5	P-04395	Willem III-Laan 19	5	Nee	62	62	70	Nee	8	70	5000
Cluster 5	P-04394	Willem III-Laan 21	5	Nee	62	62	70	Nee	8	70	5000
Cluster 5	P-04393	Willem III-Laan 23	5	Nee	62	62	70	Nee	8	70	5000
Cluster 5	P-04392	Willem III-Laan 25	5	Nee	62	62	70	Nee	8	70	5000
Cluster 5	P-04391	Willem III-Laan 27	5	Nee	62	62	70	Nee	8	70	5000
Cluster 5	P-04390	Willem III-Laan 29	5	Nee	62	62	70	Nee	8	70	5000
Cluster 5	P-04389	Willem III-Laan 31	5	Nee	62	62	70	Nee	8	70	5000
Cluster 5	P-04162	Willem-Alexanderlaan 1	8	Ja	68	65	69	Nee	4	69	4700
Cluster 5	P-04351	Willem-Alexanderlaan 3	8	Nee	63	63	64	Nee	1	64	3300
Cluster 5	P-04350	Willem-Alexanderlaan 5	8	Nee	62	62	63	Nee	1	63	3000
Cluster 5	P-04365	Willem-Alexanderlaan 6	5	Nee	57	57	61	Nee	4	61	2400
Cluster 5	P-04349	Willem-Alexanderlaan 7	8	Nee	61	61	63	Nee	2	63	3000
Cluster 5	P-04170	Willem-Alexanderlaan 8	8	Nee	58	58	60	Nee	2	60	2100
Cluster 5	P-04348	Willem-Alexanderlaan 9	8	Nee	59	59	61	Nee	2	61	2400

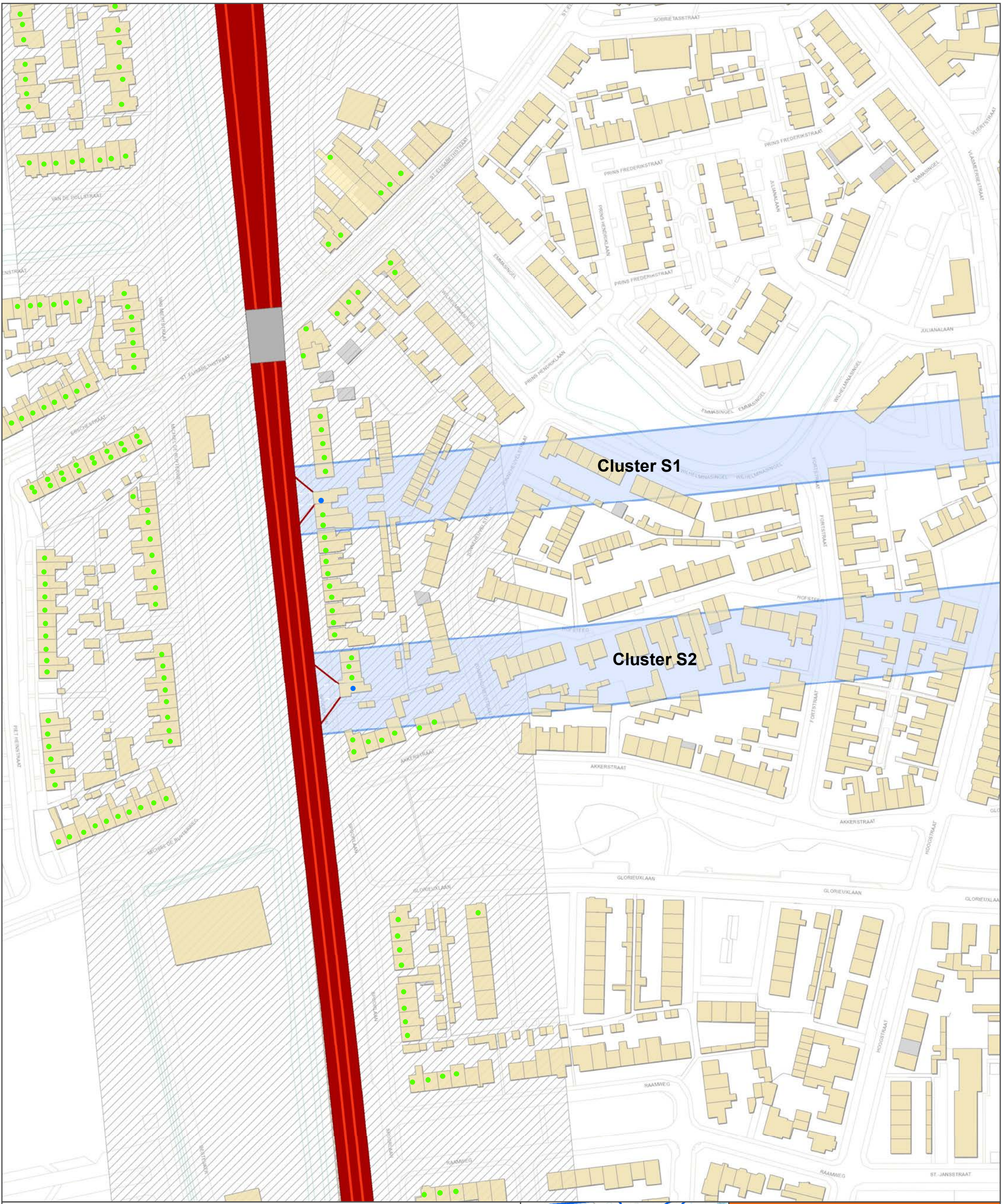
OTB PHS Meteren-Boxtel

D01021.000175

Berekeningsresultaten op maatgevende posities woningen

Bijlage D

Cluster	Naam	Omschrijving	Hoogte	BSV	Lden,GPP	Streef-waarde	Lden,plan	NoMo	Vershil	Lden,SAK	Reductie-punten
Cluster 5	P-04347	Willem-Alexanderlaan 11	8	Nee	57	57	58	Nee	1	58	1600
Cluster 5	P-04346	Willem-Alexanderlaan 13	8	Nee	57	57	58	Nee	1	58	1600
Cluster 5	P-04367	Willem-Alexanderlaan 14	5	Nee	52	55	53	Nee	-2	53	0
Cluster 5	P-04345	Willem-Alexanderlaan 15	8	Nee	55	55	55	Nee	0	55	0
Cluster 5	P-04344	Willem-Alexanderlaan 17	8	Nee	55	55	55	Nee	0	55	0
Cluster 5	P-04368	Willem-Alexanderlaan 18	8	Nee	53	55	52	Nee	-3	51	0
Cluster 5	P-04343	Willem-Alexanderlaan 19	8	Nee	54	55	54	Nee	-1	53	0
Cluster 5	01326	Willem-Alexanderlaan 20	8	Nee	52	55	49	Nee	-6	49	0
Cluster 5	P-04342	Willem-Alexanderlaan 21	8	Nee	53	55	53	Nee	-2	53	0
Cluster 5	01328	Willem-Alexanderlaan 22	8	Nee	51	55	47	Nee	-8	47	0
Cluster 5	01306	Willem-Alexanderlaan 23	8	Nee	53	55	52	Nee	-3	52	0
Cluster 5	01305	Willem-Alexanderlaan 25	8	Nee	53	55	52	Nee	-3	52	0
Cluster 5	01304	Willem-Alexanderlaan 27	8	Nee	52	55	51	Nee	-4	51	0
Cluster 5	01303	Willem-Alexanderlaan 29	8	Nee	53	55	50	Nee	-5	50	0
Cluster 5	01324	Willem-Alexanderlaan 31	8	Nee	51	55	47	Nee	-8	47	0
Cluster 5	01301	Willem-Alexanderlaan 33	8	Nee	51	55	46	Nee	-9	45	0
Cluster 5	01300	Willem-Alexanderlaan 35	8	Nee	50	55	45	Nee	-10	45	0



Resultaten
Overschrijding

- Sanering
- Ja
- Nee

Clustering:

- Loodlijn
- 1D
- Clusters
- ▨ Akoestische projectgrenzen

- Perronrand
- Geluidscherm
- Sporen Project
- Dekplaten
- Tunnelbak
- Brug
- Gebouwen



PHS Meteren-Boxtel
Trajectdeel Den Bosch-Vught
Overzicht clusters

opdrachtgever: ProRail
ARCADIS Design & Consultancy for natural and built assets

datum: 27-9-2017
schaal (A4): 1:1.500
D01021.000175

OTB PHS Meteren-Boxtel

D01021.000175

Berekeningsresultaten op maatgevende posities woningen

Bijlage D

Cluster	Naam	Omschrijving	Hoogte	BSV	Lden,GPP	Streef-waarde	Lden,plan	NoMo	Verschil	Lden,SAK	Reductie-punten
Cluster S2	P-04822	Akkerstraat 58	8	Nee	64	64	47	Nee	-17	47	0
Cluster S2	P-04819	Akkerstraat 60	8	Nee	62	62	49	Nee	-13	49	0
Cluster S1	P-00558	Spoorlaan 7	5	Ja	75	65	62	Nee	-3	62	2700
Cluster S1	P-00559	Spoorlaan 8	5	Ja	75	65	66	Nee	1	66	3900
Cluster S1	P-00560	Spoorlaan 9	5	Ja	75	65	65	Nee	0	65	3600
Cluster S1	P-00555	Spoorlaan 10	5	Ja	75	65	65	Nee	0	65	3600
Cluster S2	P-00564	Spoorlaan 20	8	Ja	74	65	63	Nee	-2	63	3000
Cluster S2	P-00565	Spoorlaan 21	8	Ja	74	65	63	Nee	-2	63	3000
Cluster S2	P-04652	Spoorlaan 22	8	Ja	74	65	63	Nee	-2	63	3000
Cluster S2	P-00405	Spoorlaan 23	8	Ja	74	65	69	Nee	4	69	4700



Resultaten Overschrijding

- Sanering
- Ja
- Nee

Clustering:

- Loodlijn
- 1D
- Clusters
- Akoestische projectgrenzen

- Perronrand
- Geluidscherm
- Sporen Project
- Dekplaten
- Tunnelbak
- Brug
- Gebouwen



PHS Meteren-Boxtel
 Trajectdeel Den Bosch-Vught
 Overzicht clusters

opdrachtgever: ProRail
ARCADIS Design & Consultancy for natural and built assets

datum: 27-9-2017 D01021.000175
 schaal (A4): 1:1.500
 0 15 30 60 90 m

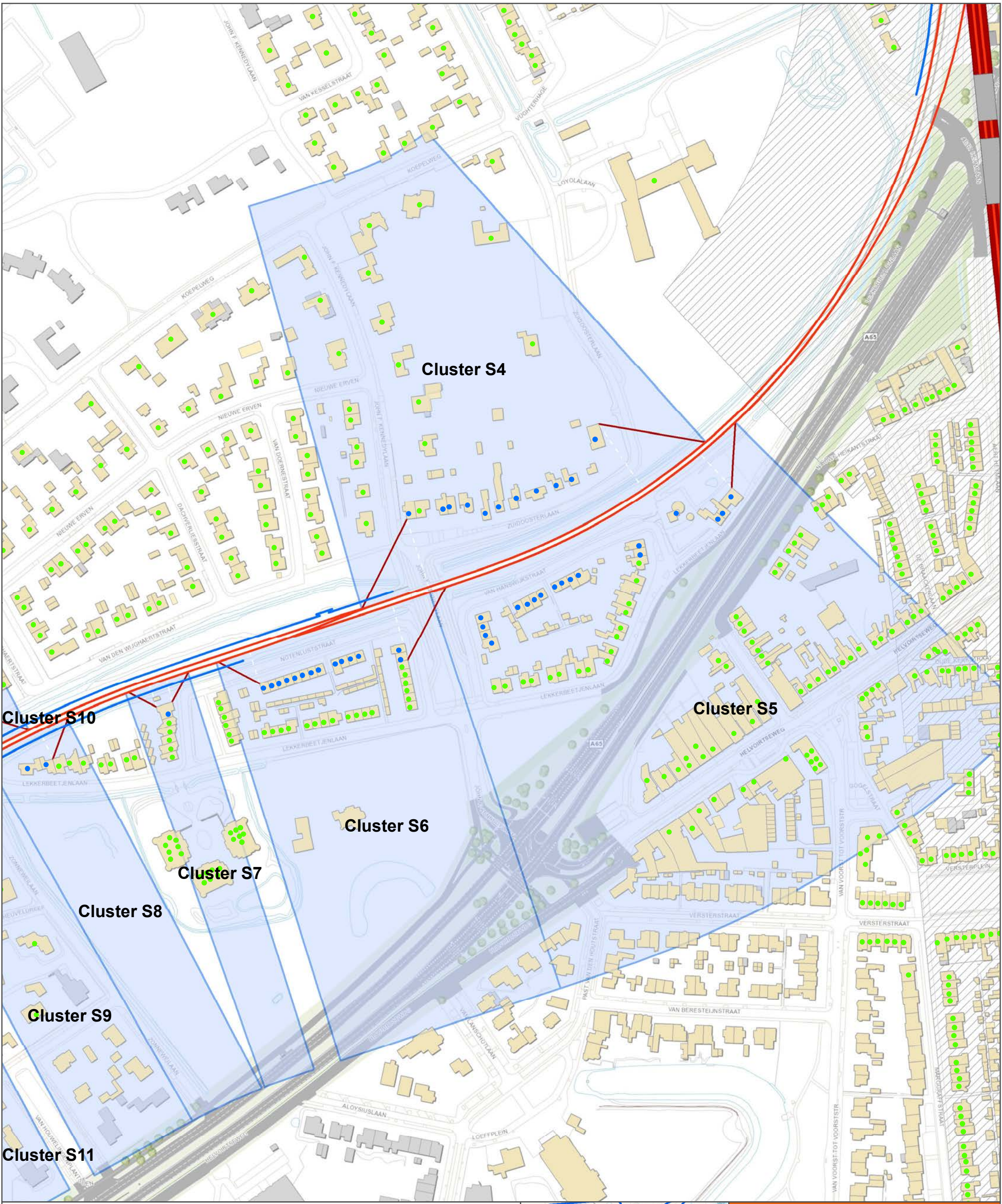
OTB PHS Meteren-Boxtel

D01021.000175

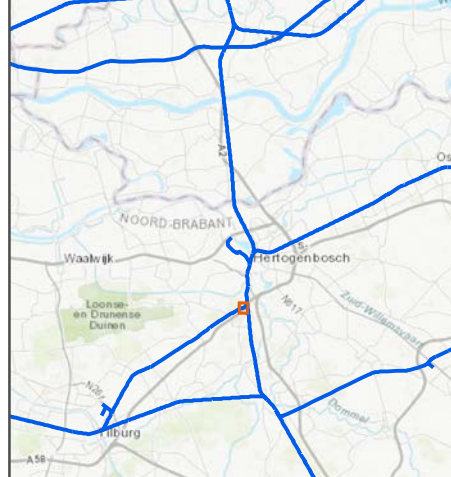
Berekeningsresultaten op maatgevende posities woningen

Bijlage D

Cluster	Naam	Omschrijving	Hoogte	BSV	Lden,GPP	Streef-waarde	Lden,plan	NoMo	Verschil	Lden,SAK	Reductie-punten
Cluster S3	P-02556	Kempenlandstraat 31	5	Nee	59	59	58	Nee	-1	58	1600
Cluster S3	03947	Kempenlandstraat 33A	1,5	Nee	56	56	54	Nee	-2	54	0
Cluster S3	03947	Kempenlandstraat 33B	1,5	Nee	56	56	54	Nee	-2	54	0
Cluster S3	P-02531	Kempenlandstraat 33C	1,5	Nee	74	65	73	Ja	8	73	8300
Cluster S3	P-02517	Kempenlandstraat 35	8	Nee	64	64	62	Nee	-2	62	2700



Resultaten	Clustering:	Perronrand
Overschrijding	Loodlijn	Geluidscherm
Sanering	1D	Sporen Project
Ja	Clusters	Dekplaten
Nee	Akoestische projectgrenzen	Tunnelbak
		Brug
		Gebouwen



PHS Meteren-Boxtel
Trajectdeel Den Bosch-Vught
Overzicht clusters

opdrachtgever: ProRail

ARCADIS Design & Consultancy
for natural and built assets

datum: 27-9-2017 D01021.000175

schaal (A4): 1:2.500

0 25 50 100 150 m

OTB PHS Meteren-Boxtel

D01021.000175

Berekeningsresultaten op maatgevende posities woningen

Bijlage D

Cluster	Naam	Omschrijving	Hoogte	BSV	Lden,GPP	Streef-waarde	Lden,plan	NoMo	Vershil	Lden,SAK	Reductie-punten
Cluster S5	S00059	Helvoirtseweg 88	5	Nee	52	55	51	Nee	-4	49	0
Cluster S5	S00058	Helvoirtseweg 90	5	Nee	53	55	50	Nee	-5	48	0
Cluster S5	S00057	Helvoirtseweg 92	5	Nee	54	55	51	Nee	-4	49	0
Cluster S5	S00056	Helvoirtseweg 96	5	Nee	55	55	51	Nee	-4	49	0
Cluster S5	S00054	Helvoirtseweg 98A	8	Nee	53	55	51	Nee	-4	50	0
Cluster S5	S00055	Helvoirtseweg 98	8	Nee	59	59	53	Nee	-6	51	0
Cluster S5	S00053	Helvoirtseweg 102	5	Nee	53	55	50	Nee	-5	49	0
Cluster S5	S00052	Helvoirtseweg 104	5	Nee	53	55	51	Nee	-4	49	0
Cluster S5	S00051	Helvoirtseweg 106	5	Nee	52	55	51	Nee	-4	49	0
Cluster S5	S00050	Helvoirtseweg 108	8	Nee	54	55	52	Nee	-3	51	0
Cluster S5	S00049	Helvoirtseweg 110	8	Nee	52	55	51	Nee	-4	50	0
Cluster S5	S00048	Helvoirtseweg 112	5	Nee	47	55	45	Nee	-10	43	0
Cluster S5	S00047	Helvoirtseweg 114	5	Nee	48	55	45	Nee	-10	43	0
Cluster S5	S00046	Helvoirtseweg 116	5	Nee	48	55	44	Nee	-11	43	0
Cluster S5	S00034	Helvoirtseweg 124	5	Nee	47	55	45	Nee	-10	43	0
Cluster S5	S00036	Helvoirtseweg 128	5	Nee	50	55	50	Nee	-5	48	0
Cluster S5	S00037	Helvoirtseweg 132	8	Nee	52	55	50	Nee	-5	49	0
Cluster S5	S00038	Helvoirtseweg 134A	8	Nee	52	55	50	Nee	-5	48	0
Cluster S5	S00039	Helvoirtseweg 134	8	Nee	52	55	50	Nee	-5	48	0
Cluster S5	S00040	Helvoirtseweg 136A	8	Nee	51	55	50	Nee	-5	48	0
Cluster S5	S00041	Helvoirtseweg 136	8	Nee	51	55	50	Nee	-5	48	0
Cluster S5	S00042	Helvoirtseweg 138	8	Nee	48	55	47	Nee	-8	45	0
Cluster S5	S00043	Helvoirtseweg 140	8	Nee	50	55	48	Nee	-7	46	0
Cluster S5	S00045	Helvoirtseweg 144	8	Nee	50	55	48	Nee	-7	46	0
Cluster S5	S00074	Helvoirtseweg 149	8	Nee	51	55	48	Nee	-7	46	0
Cluster S5	S00073	Helvoirtseweg 153	8	Nee	51	55	47	Nee	-8	45	0
Cluster S5	S00072	Helvoirtseweg 157	8	Nee	52	55	46	Nee	-9	44	0
Cluster S5	S00070	Helvoirtseweg 163	8	Nee	51	55	46	Nee	-9	44	0

OTB PHS Meteren-Boxtel

D01021.000175

Berekeningsresultaten op maatgevende posities woningen

Bijlage D

Cluster	Naam	Omschrijving	Hoogte	BSV	Lden,GPP	Streef-waarde	Lden,plan	NoMo	Vershil	Lden,SAK	Reductie-punten
Cluster S5	S00069	Helvoirtseweg 165	8	Nee	49	55	46	Nee	-9	44	0
Cluster S5	S00068	Helvoirtseweg 169	8	Nee	50	55	46	Nee	-9	44	0
Cluster S5	S00067	Helvoirtseweg 173	8	Nee	51	55	47	Nee	-8	45	0
Cluster S6	S00005	John F. Kennedylaan 1	8	Nee	63	63	63	Nee	0	61	2400
Cluster S5	P-00864	John F. Kennedylaan 2	8	Nee	71	65	71	Ja	6	69	4700
Cluster S6	S00003	John F. Kennedylaan 3	8	Nee	63	63	63	Nee	0	61	2400
Cluster S5	P-00892	John F. Kennedylaan 4	8	Ja	67	65	67	Nee	2	64	3300
Cluster S6	S00001	John F. Kennedylaan 5	8	Nee	64	64	64	Nee	0	62	2700
Cluster S5	P-00895	John F. Kennedylaan 6	8	Ja	68	65	68	Nee	3	65	3600
Cluster S6	P-00510	John F. Kennedylaan 7	8	Nee	65	65	65	Nee	0	62	2700
Cluster S5	P-00899	John F. Kennedylaan 8	5	Ja	71	65	71	Ja	6	69	4700
Cluster S6	P-00509	John F. Kennedylaan 9	8	Nee	65	65	65	Nee	0	63	3000
Cluster S4	P-03744	John F. Kennedylaan 10	5	Nee	57	57	56	Nee	-1	54	0
Cluster S6	P-00576	John F. Kennedylaan 11	8	Nee	66	66	66	Nee	0	64	3300
Cluster S4	P-03746	John F. Kennedylaan 12	5	Nee	55	55	55	Nee	0	53	0
Cluster S6	P-00575	John F. Kennedylaan 13	8	Ja	67	65	67	Nee	2	64	3300
Cluster S4	P-03752	John F. Kennedylaan 14A	5	Nee	55	55	52	Nee	-3	51	0
Cluster S4	P-03750	John F. Kennedylaan 14	5	Nee	54	55	53	Nee	-2	52	0
Cluster S4	P-01020	John F. Kennedylaan 15A	8	Nee	66	66	66	Nee	0	66	3900
Cluster S6	P-00579	John F. Kennedylaan 15	5	Ja	72	65	72	Ja	7	69	4700
Cluster S4	P-03754	John F. Kennedylaan 16	5	Nee	54	55	52	Nee	-3	50	0
Cluster S4	P-01017	John F. Kennedylaan 17	5	Nee	62	62	61	Nee	-1	60	2100
Cluster S4	P-00835	John F. Kennedylaan 19	8	Nee	62	62	61	Nee	-1	60	2100
Cluster S4	S00082	John F. Kennedylaan 21	8	Nee	60	60	59	Nee	-1	57	1300
Cluster S4	S00084	John F. Kennedylaan 23	8	Nee	54	55	53	Nee	-2	51	0
Cluster S4	S00085	John F. Kennedylaan 25	8	Nee	57	57	57	Nee	0	55	0
Cluster S4	S00092	John F. Kennedylaan 27	8	Nee	54	55	52	Nee	-3	51	0
Cluster S4	S00124	John F. Kennedylaan 29	5	Nee	49	55	47	Nee	-8	45	0

OTB PHS Meteren-Boxtel

D01021.000175

Berekeningsresultaten op maatgevende posities woningen

Bijlage D

Cluster	Naam	Omschrijving	Hoogte	BSV	Lden,GPP	Streef-waarde	Lden,plan	NoMo	Vershil	Lden,SAK	Reductie-punten
Cluster S4	S00123	John F. Kennedylaan 31	8	Nee	53	55	51	Nee	-4	50	0
Cluster S4	P-03758	Koepelweg 1A	5	Nee	55	55	54	Nee	-1	52	0
Cluster S4	P-03756	Koepelweg 1	5	Nee	55	55	54	Nee	-1	51	0
Cluster S5	P-00806	Lekkerbeetjenlaan 2	8	Ja	68	65	68	Nee	3	66	3900
Cluster S5	P-00809	Lekkerbeetjenlaan 4	8	Ja	69	65	69	Nee	4	67	4100
Cluster S5	P-00808	Lekkerbeetjenlaan 6	8	Ja	68	65	68	Nee	3	66	3900
Cluster S5	P-00866	Lekkerbeetjenlaan 8	1,5	Ja	71	65	71	Ja	6	69	4700
Cluster S5	P-00905	Lekkerbeetjenlaan 10	5	Ja	70	65	70	Nee	5	68	4400
Cluster S5	P-04714	Lekkerbeetjenlaan 12	8	Ja	67	65	67	Nee	2	64	3300
Cluster S5	P-00824	Lekkerbeetjenlaan 14	8	Nee	68	68	68	Nee	0	66	3900
Cluster S5	P-00908	Lekkerbeetjenlaan 16	8	Nee	69	69	69	Nee	0	67	4100
Cluster S5	P-00919	Lekkerbeetjenlaan 20	8	Nee	66	66	66	Nee	0	64	3300
Cluster S5	P-00887	Lekkerbeetjenlaan 22	8	Nee	64	64	64	Nee	0	62	2700
Cluster S5	P-00920	Lekkerbeetjenlaan 24	8	Nee	63	63	63	Nee	0	61	2400
Cluster S5	P-00917	Lekkerbeetjenlaan 26	8	Nee	60	60	60	Nee	0	58	1600
Cluster S5	S00017	Lekkerbeetjenlaan 28	8	Nee	55	55	54	Nee	-1	52	0
Cluster S5	S00016	Lekkerbeetjenlaan 30	8	Nee	50	55	49	Nee	-6	46	0
Cluster S5	S00015	Lekkerbeetjenlaan 32	8	Nee	59	59	58	Nee	-1	56	1000
Cluster S5	S00014	Lekkerbeetjenlaan 34	8	Nee	58	58	58	Nee	0	56	1000
Cluster S5	S00013	Lekkerbeetjenlaan 36	8	Nee	60	60	60	Nee	0	58	1600
Cluster S5	S00012	Lekkerbeetjenlaan 38	8	Nee	60	60	59	Nee	-1	57	1300
Cluster S5	S00011	Lekkerbeetjenlaan 40	8	Nee	60	60	60	Nee	0	58	1600
Cluster S5	S00010	Lekkerbeetjenlaan 42	8	Nee	62	62	62	Nee	0	60	2100
Cluster S5	P-04836	Lekkerbeetjenlaan 44	8	Nee	63	63	63	Nee	0	61	2400
Cluster S5	P-04835	Lekkerbeetjenlaan 46	8	Nee	64	64	64	Nee	0	61	2400
Cluster S6	P-00511	Lekkerbeetjenlaan 52	8	Nee	63	63	63	Nee	0	61	2400
Cluster S6	P-00507	Lekkerbeetjenlaan 54	8	Nee	62	62	62	Nee	0	60	2100
Cluster S6	P-00506	Lekkerbeetjenlaan 56	8	Nee	62	62	62	Nee	0	59	1900

OTB PHS Meteren-Boxtel

D01021.000175

Berekeningsresultaten op maatgevende posities woningen

Bijlage D

Cluster	Naam	Omschrijving	Hoogte	BSV	Lden,GPP	Streef-waarde	Lden,plan	NoMo	Vershil	Lden,SAK	Reductie-punten
Cluster S6	P-00508	Lekkerbeetjenlaan 58	8	Nee	61	61	61	Nee	0	59	1900
Cluster S6	P-00515	Lekkerbeetjenlaan 60	8	Nee	61	61	61	Nee	0	59	1900
Cluster S6	P-00516	Lekkerbeetjenlaan 62	8	Nee	59	59	59	Nee	0	57	1300
Cluster S6	P-00517	Lekkerbeetjenlaan 64	8	Nee	57	57	57	Nee	0	56	1000
Cluster S6	P-00512	Lekkerbeetjenlaan 66	8	Nee	57	57	56	Nee	-1	56	1000
Cluster S6	P-00513	Lekkerbeetjenlaan 68	8	Nee	56	56	56	Nee	0	57	1300
Cluster S6	P-00514	Lekkerbeetjenlaan 70	8	Nee	56	56	56	Nee	0	60	2100
Cluster S6	P-00497	Lekkerbeetjenlaan 72	8	Nee	59	59	58	Nee	-1	61	2400
Cluster S6	P-05214	Lekkerbeetjenlaan 74	8	Nee	62	62	62	Nee	0	63	3000
Cluster S4	P-03740	Loyolalaan 28	8	Ja	70	65	70	Nee	5	67	4100
Cluster S4	s00207	Loyolalaan 32	8	Nee	61	61	61	Nee	0	58	1600
Cluster S4	P-03762	Loyolalaan 40	8	Nee	58	58	57	Nee	-1	55	0
Cluster S4	S00093	Nieuwe Erven 6	8	Nee	53	55	51	Nee	-4	49	0
Cluster S5	S00033	Nieuwe Heikantstraat 1A	5	Nee	45	55	43	Nee	-12	41	0
Cluster S5	S00028	Nieuwe Heikantstraat 1	8	Nee	53	55	50	Nee	-5	49	0
Cluster S5	S00032	Nieuwe Heikantstraat 2	8	Nee	52	55	51	Nee	-4	49	0
Cluster S5	S00027	Nieuwe Heikantstraat 3	8	Nee	55	55	54	Nee	-1	52	0
Cluster S5	S00030	Nieuwe Heikantstraat 4	8	Nee	49	55	46	Nee	-9	44	0
Cluster S5	S00025	Nieuwe Heikantstraat 6	8	Nee	54	55	52	Nee	-3	50	0
Cluster S5	S00024	Nieuwe Heikantstraat 8	8	Nee	50	55	48	Nee	-7	46	0
Cluster S5	S00022	Nieuwe Heikantstraat 10	8	Nee	54	55	54	Nee	-1	52	0
Cluster S5	S00021	Nieuwe Heikantstraat 12	8	Nee	55	55	53	Nee	-2	51	0
Cluster S5	S00019	Nieuwe Heikantstraat 14	8	Nee	57	57	56	Nee	-1	54	0
Cluster S5	P-00526	Nieuwe Heikantstraat 16	5	Nee	57	57	56	Nee	-1	55	0
Cluster S5	P-00527	Nieuwe Heikantstraat 18	5	Nee	58	58	57	Nee	-1	55	0
Cluster S5	P-00563	Nieuwe Heikantstraat 20	5	Nee	59	59	59	Nee	0	57	1300
Cluster S5	P-00562	Nieuwe Heikantstraat 22	5	Nee	60	60	60	Nee	0	58	1600
Cluster S5	P-00413	Nieuwe Heikantstraat 24	5	Nee	61	61	61	Nee	0	59	1900

OTB PHS Meteren-Boxtel

D01021.000175

Berekeningsresultaten op maatgevende posities woningen

Bijlage D

Cluster	Naam	Omschrijving	Hoogte	BSV	Lden,GPP	Streef-waarde	Lden,plan	NoMo	Vershil	Lden,SAK	Reductie-punten
Cluster S5	P-00758	Nieuwe Heikantstraat 26	5	Nee	63	63	62	Nee	-1	61	2400
Cluster S6	P-00498	Notenluststraat 1	5	Ja	72	65	72	Ja	7	70	5000
Cluster S7	P-00581	Notenluststraat 2	8	Ja	67	65	67	Nee	2	71	7800
Cluster S6	P-00842	Notenluststraat 3	5	Ja	72	65	72	Ja	7	70	5000
Cluster S7	P-00590	Notenluststraat 4	8	Nee	60	60	60	Nee	0	67	4100
Cluster S6	P-00839	Notenluststraat 5	5	Ja	72	65	72	Ja	7	70	5000
Cluster S7	P-05207	Notenluststraat 6	8	Nee	58	58	57	Nee	-1	65	3600
Cluster S6	P-00868	Notenluststraat 7	5	Ja	72	65	72	Ja	7	70	5000
Cluster S7	P-05209	Notenluststraat 8	8	Nee	57	57	57	Nee	0	65	3600
Cluster S6	P-01032	Notenluststraat 9	5	Ja	72	65	72	Ja	7	70	5000
Cluster S7	S00147	Notenluststraat 10	8	Nee	56	56	56	Nee	0	64	3300
Cluster S6	P-00828	Notenluststraat 11	5	Ja	72	65	72	Ja	7	70	5000
Cluster S7	S00149	Notenluststraat 12	8	Nee	54	55	54	Nee	-1	63	3000
Cluster S6	P-00847	Notenluststraat 13	5	Ja	72	65	72	Ja	7	70	5000
Cluster S6	P-00912	Notenluststraat 15	5	Ja	72	65	72	Ja	7	70	5000
Cluster S6	P-00909	Notenluststraat 17	5	Ja	72	65	72	Ja	7	70	5000
Cluster S6	P-00910	Notenluststraat 19	5	Ja	72	65	72	Ja	7	70	5000
Cluster S6	P-00858	Notenluststraat 21	5	Ja	72	65	72	Ja	7	70	5000
Cluster S6	P-00855	Notenluststraat 23	5	Ja	71	65	71	Ja	6	70	5000
Cluster S6	P-00856	Notenluststraat 25	8	Nee	64	64	64	Nee	0	67	4100
Cluster S6	P-00877	Notenluststraat 27	8	Nee	64	64	64	Nee	0	70	5000
Cluster S6	P-05211	Notenluststraat 29	8	Nee	63	63	63	Nee	0	64	3300
Cluster S6	P-05213	Notenluststraat 31	8	Nee	59	59	59	Nee	0	58	1600
Cluster S6	S00151	Notenluststraat 33	8	Nee	61	61	61	Nee	0	60	2100
Cluster S6	S00152	Notenluststraat 35	8	Nee	60	60	60	Nee	0	60	2100
Cluster S7	S00007	Park Craijenstein 10	11	Nee	54	55	53	Nee	-2	57	1300
Cluster S7	S00007	Park Craijenstein 11	11	Nee	54	55	53	Nee	-2	57	1300
Cluster S7	S00007	Park Craijenstein 12	11	Nee	54	55	53	Nee	-2	57	1300

OTB PHS Meteren-Boxtel

D01021.000175

Berekeningsresultaten op maatgevende posities woningen

Bijlage D

Cluster	Naam	Omschrijving	Hoogte	BSV	Lden,GPP	Streef-waarde	Lden,plan	NoMo	Vershil	Lden,SAK	Reductie-punten
Cluster S7	S00007	Park Craijenstein 13	11	Nee	54	55	53	Nee	-2	57	1300
Cluster S7	S00007	Park Craijenstein 14	11	Nee	54	55	53	Nee	-2	57	1300
Cluster S7	S00007	Park Craijenstein 15	11	Nee	54	55	53	Nee	-2	57	1300
Cluster S7	S00007	Park Craijenstein 16	11	Nee	54	55	53	Nee	-2	57	1300
Cluster S7	S00009	Park Craijenstein 20	11	Nee	52	55	52	Nee	-3	52	0
Cluster S7	S00009	Park Craijenstein 21	11	Nee	52	55	52	Nee	-3	52	0
Cluster S7	S00009	Park Craijenstein 22	11	Nee	52	55	52	Nee	-3	52	0
Cluster S7	S00009	Park Craijenstein 23	11	Nee	52	55	52	Nee	-3	52	0
Cluster S7	S00009	Park Craijenstein 24	11	Nee	52	55	52	Nee	-3	52	0
Cluster S7	S00009	Park Craijenstein 25	11	Nee	52	55	52	Nee	-3	52	0
Cluster S7	S00009	Park Craijenstein 26	11	Nee	52	55	52	Nee	-3	52	0
Cluster S7	S00008	Park Craijenstein 30	11	Nee	56	56	56	Nee	0	58	1600
Cluster S7	S00008	Park Craijenstein 31	11	Nee	56	56	56	Nee	0	58	1600
Cluster S7	S00008	Park Craijenstein 32	11	Nee	56	56	56	Nee	0	58	1600
Cluster S7	S00008	Park Craijenstein 33	11	Nee	56	56	56	Nee	0	58	1600
Cluster S7	S00008	Park Craijenstein 34	11	Nee	56	56	56	Nee	0	58	1600
Cluster S7	S00008	Park Craijenstein 35	11	Nee	56	56	56	Nee	0	58	1600
Cluster S7	S00008	Park Craijenstein 36	11	Nee	56	56	56	Nee	0	58	1600
Cluster S5	P-00863	Van Hanswijkstraat 1	8	Ja	71	65	71	Ja	6	69	4700
Cluster S5	P-04832	Van Hanswijkstraat 2	8	Ja	66	65	66	Nee	1	64	3300
Cluster S5	P-00859	Van Hanswijkstraat 3	5	Ja	71	65	71	Ja	6	69	4700
Cluster S5	P-00860	Van Hanswijkstraat 4	5	Ja	71	65	71	Ja	6	69	4700
Cluster S5	P-00871	Van Hanswijkstraat 5	5	Ja	71	65	71	Ja	6	69	4700
Cluster S5	P-00820	Van Hanswijkstraat 6	5	Ja	72	65	72	Ja	7	69	4700
Cluster S5	P-00821	Van Hanswijkstraat 7	5	Ja	72	65	72	Ja	7	69	4700
Cluster S5	P-00886	Van Hanswijkstraat 8	5	Ja	72	65	72	Ja	7	69	4700
Cluster S5	S00075	Van Voorst tot Voorststraat 7	5	Nee	53	55	49	Nee	-6	47	0
Cluster S5	S00075	Van Voorst tot Voorststraat 9	5	Nee	53	55	49	Nee	-6	47	0

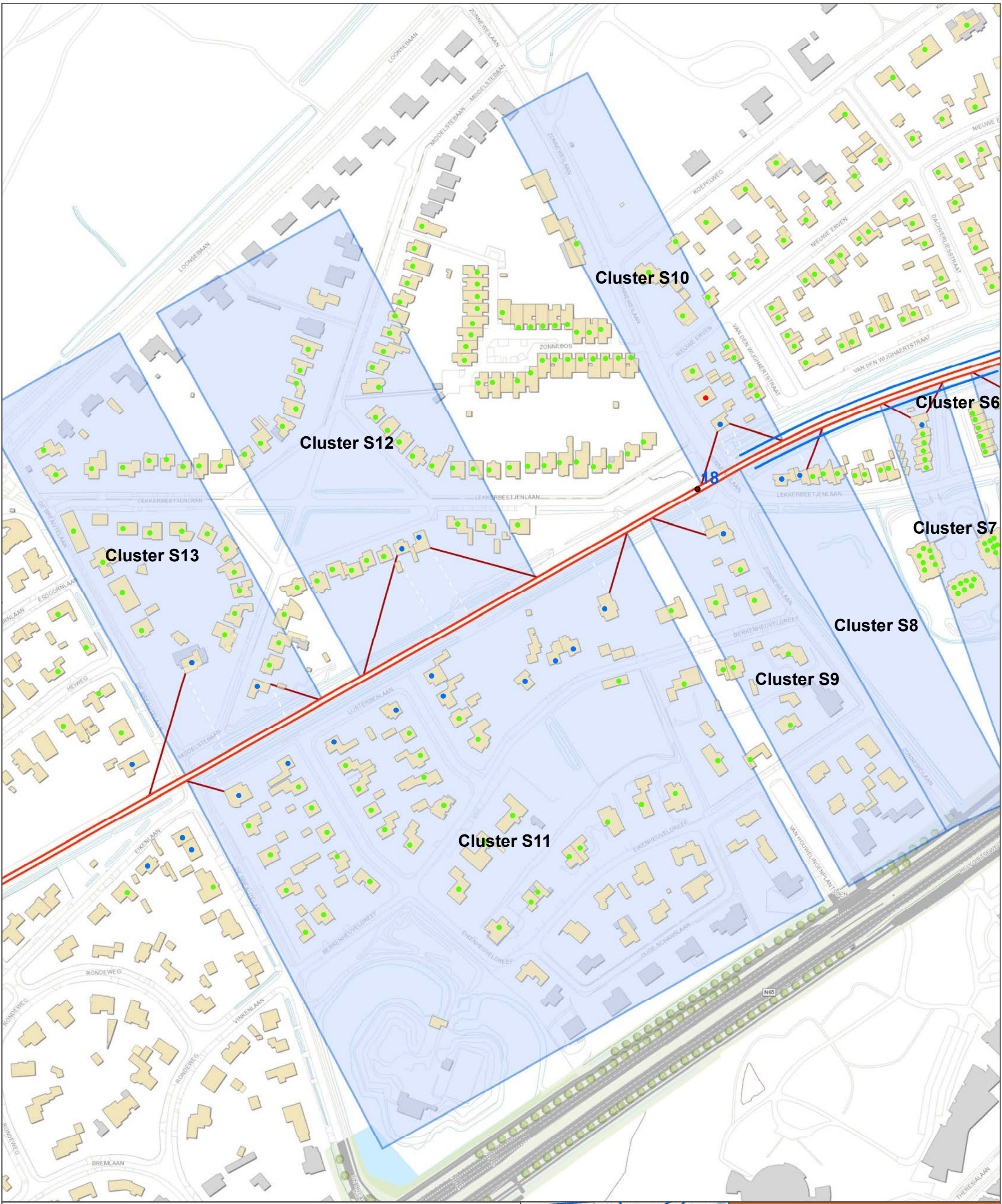
OTB PHS Meteren-Boxtel

D01021.000175

Berekeningsresultaten op maatgevende posities woningen

Bijlage D

Cluster	Naam	Omschrijving	Hoogte	BSV	Lden,GPP	Streef-waarde	Lden,plan	NoMo	Verschil	Lden,SAK	Reductie-punten
Cluster S5	S00075	Van Voorst tot Voorststraat 11	5	Nee	53	55	49	Nee	-6	47	0
Cluster S5	S00075	Van Voorst tot Voorststraat 13	5	Nee	53	55	49	Nee	-6	47	0
Cluster S5	S00075	Van Voorst tot Voorststraat 15	5	Nee	53	55	49	Nee	-6	47	0
Cluster S5	S00075	Van Voorst tot Voorststraat 17	5	Nee	53	55	49	Nee	-6	47	0
Cluster S4	P-03738	Zuidoosterlaan 1	8	Ja	71	65	71	Ja	6	69	4700
Cluster S4	P-03736	Zuidoosterlaan 2	8	Ja	71	65	71	Ja	6	69	4700
Cluster S4	P-03733	Zuidoosterlaan 3	8	Ja	71	65	71	Ja	6	69	4700
Cluster S4	P-03730	Zuidoosterlaan 4	8	Nee	71	65	71	Ja	6	69	4700
Cluster S4	P-03727	Zuidoosterlaan 5	8	Ja	71	65	71	Ja	6	69	4700
Cluster S4	P-03721	Zuidoosterlaan 6A	8	Ja	69	65	69	Nee	4	67	4100
Cluster S4	P-03724	Zuidoosterlaan 6	8	Ja	71	65	71	Ja	6	69	4700
Cluster S4	P-03718	Zuidoosterlaan 7	8	Ja	69	65	69	Nee	4	67	4100
Cluster S4	P-03715	Zuidoosterlaan 8	8	Ja	69	65	69	Nee	4	67	4100
Cluster S4	P-03712	Zuidoosterlaan 9	8	Nee	69	69	69	Nee	0	67	4100
Cluster S4	P-03709	Zuidoosterlaan 10	8	Ja	68	65	68	Nee	3	66	3900



Resultaten

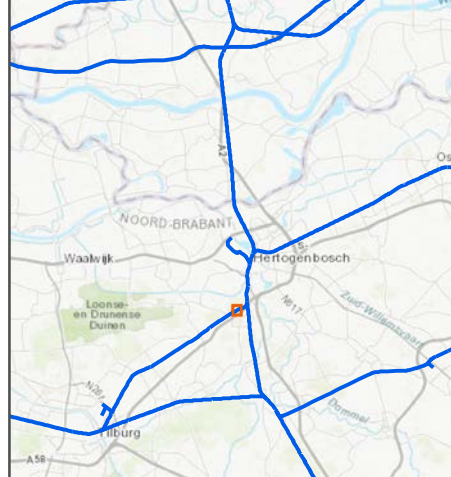
Overschrijding

- Sanering
- Ja
- Nee

Clustering:

- Loodlijn
- 1D
- Clusters
- Akoestische projectgrenzen

- Perronrand
- Geluidscherm
- Sporen Project
- Dekplaten
- Tunnelbak
- Brug
- Gebouwen



PHS Meteren-Boxtel
 Trajectdeel Den Bosch-Vught
 Overzicht clusters

opdrachtgever: ProRail

ARCADIS Design & Consultancy for natural and built assets

datum: 27-9-2017 D01021.000175

schaal (A4): 1:2.500

0 25 50 100 150 m

OTB PHS Meteren-Boxtel

D01021.000175

Berekeningsresultaten op maatgevende posities woningen

Bijlage D

Cluster	Naam	Omschrijving	Hoogte	BSV	Lden,GPP	Streef-waarde	Lden,plan	NoMo	Vershil	Lden,SAK	Reductie-punten
Cluster S9	P-00552	Berkenheuveldreef 2	8	Nee	55	55	55	Nee	0	55	0
Cluster S9	P-00583	Berkenheuveldreef 3	8	Nee	63	63	63	Nee	0	63	3000
Cluster S11	P-00584	Berkenheuveldreef 5	8	Nee	65	65	65	Nee	0	65	3600
Cluster S11	P-00554	Berkenheuveldreef 6	5	Nee	56	56	56	Nee	0	56	1000
Cluster S11	P-00585	Berkenheuveldreef 11	8	Ja	68	65	68	Nee	3	68	4400
Cluster S11	P-00549	Berkenheuveldreef 12	5	Nee	59	59	59	Nee	0	59	1900
Cluster S11	P-01104	Berkenheuveldreef 13A	8	Ja	66	65	66	Nee	1	66	3900
Cluster S11	P-01164	Berkenheuveldreef 13	8	Ja	67	65	67	Nee	2	67	4100
Cluster S11	P-00705	Berkenheuveldreef 15	8	Ja	66	65	66	Nee	1	66	3900
Cluster S11	P-00697	Berkenheuveldreef 17	8	Nee	56	56	56	Nee	0	56	1000
Cluster S11	P-00710	Berkenheuveldreef 18	8	Nee	57	57	57	Nee	0	57	1300
Cluster S11	P-00694	Berkenheuveldreef 20	8	Nee	54	55	54	Nee	-1	54	0
Cluster S11	P-00709	Berkenheuveldreef 22	8	Nee	50	55	49	Nee	-6	49	0
Cluster S11	s00161	Berkenheuveldreef 23	8	Nee	54	55	54	Nee	-1	54	0
Cluster S11	s00160	Berkenheuveldreef 25	8	Nee	58	58	58	Nee	0	58	1600
Cluster S11	s00159	De Bréautélaan 6	8	Nee	60	60	60	Nee	0	60	2100
Cluster S11	s00158	De Bréautélaan 8	8	Nee	62	62	62	Nee	0	62	2700
Cluster S11	P-00708	De Bréautélaan 10	8	Nee	64	64	64	Nee	0	64	3300
Cluster S11	P-00703	De Bréautélaan 12	5	Ja	74	65	74	Ja	9	74	8600
Cluster S13	P-00287	De Bréautélaan 16	8	Ja	67	65	67	Nee	2	67	4100
Cluster S13	P-00288	De Bréautélaan 18	8	Nee	63	63	63	Nee	0	63	3000
Cluster S13	P-00289	De Bréautélaan 20	8	Nee	53	55	53	Nee	-2	53	0
Cluster S13	s00173	De Bréautélaan 22	8	Nee	53	55	53	Nee	-2	53	0
Cluster S13	s00194	De Bréautélaan 24	5	Nee	46	55	46	Nee	-9	46	0
Cluster S11	S00136	Eikenheuveldreef 2	8	Nee	52	55	52	Nee	-3	52	0
Cluster S11	S00137	Eikenheuveldreef 4	8	Nee	53	55	53	Nee	-2	53	0
Cluster S11	S00138	Eikenheuveldreef 6	8	Nee	54	55	54	Nee	-1	54	0
Cluster S11	S00139	Eikenheuveldreef 8	8	Nee	53	55	53	Nee	-2	53	0

OTB PHS Meteren-Boxtel

D01021.000175

Berekeningsresultaten op maatgevende posities woningen

Bijlage D

Cluster	Naam	Omschrijving	Hoogte	BSV	Lden,GPP	Streef-waarde	Lden,plan	NoMo	Vershil	Lden,SAK	Reductie-punten
Cluster S11	S00140	Eikenheuveldreef 10	8	Nee	52	55	52	Nee	-3	52	0
Cluster S11	s00196	Eikenheuveldreef 12	8	Nee	49	55	48	Nee	-7	48	0
Cluster S11	s00197	Eikenheuveldreef 14	8	Nee	50	55	49	Nee	-6	49	0
Cluster S11	s00198	Eikenheuveldreef 16	8	Nee	49	55	48	Nee	-7	47	0
Cluster S10	S00114	Koepelweg 21	5	Nee	49	55	48	Nee	-7	50	0
Cluster S10	S00113	Koepelweg 23	5	Nee	56	56	56	Nee	0	54	0
Cluster S12	P-00995	Lekkerbeetjenlaan 1	5	Nee	68	68	68	Nee	0	68	4400
Cluster S12	P-01029	Lekkerbeetjenlaan 3	5	Nee	67	67	67	Nee	0	67	4100
Cluster S12	P-01015	Lekkerbeetjenlaan 5	5	Nee	67	67	67	Nee	0	67	4100
Cluster S12	P-01023	Lekkerbeetjenlaan 7	8	Ja	66	65	66	Nee	1	66	3900
Cluster S12	P-01030	Lekkerbeetjenlaan 9	8	Ja	66	65	66	Nee	1	66	3900
Cluster S12	P-00968	Lekkerbeetjenlaan 11	8	Nee	65	65	65	Nee	0	65	3600
Cluster S12	P-00978	Lekkerbeetjenlaan 13	8	Nee	65	65	65	Nee	0	65	3600
Cluster S12	P-00924	Lekkerbeetjenlaan 15	8	Nee	65	65	65	Nee	0	65	3600
Cluster S12	P-00927	Lekkerbeetjenlaan 17	8	Nee	64	64	64	Nee	0	64	3300
Cluster S12	P-00949	Lekkerbeetjenlaan 19	8	Nee	66	66	66	Nee	0	66	3900
Cluster S13	s00163	Lekkerbeetjenlaan 23	8	Nee	50	55	50	Nee	-5	50	0
Cluster S13	s00165	Lekkerbeetjenlaan 25	8	Nee	50	55	50	Nee	-5	50	0
Cluster S13	s00167	Lekkerbeetjenlaan 27	8	Nee	53	55	53	Nee	-2	53	0
Cluster S13	s00168	Lekkerbeetjenlaan 29	8	Nee	55	55	55	Nee	0	55	0
Cluster S13	s00169	Lekkerbeetjenlaan 31	8	Nee	56	56	56	Nee	0	56	1000
Cluster S13	s00170	Lekkerbeetjenlaan 33	8	Nee	54	55	54	Nee	-1	54	0
Cluster S13	s00171	Lekkerbeetjenlaan 37	8	Nee	56	56	56	Nee	0	56	1000
Cluster S8	P-00571	Lekkerbeetjenlaan 84	8	Nee	60	60	60	Nee	0	67	4100
Cluster S8	P-00572	Lekkerbeetjenlaan 86	8	Nee	63	63	63	Nee	0	69	4700
Cluster S8	P-00568	Lekkerbeetjenlaan 88	8	Nee	63	63	63	Nee	0	69	4700
Cluster S8	P-00569	Lekkerbeetjenlaan 90	8	Ja	67	65	67	Nee	2	71	7800
Cluster S8	P-00577	Lekkerbeetjenlaan 92	8	Ja	68	65	68	Nee	3	71	7800

OTB PHS Meteren-Boxtel

D01021.000175

Berekeningsresultaten op maatgevende posities woningen

Bijlage D

Cluster	Naam	Omschrijving	Hoogte	BSV	Lden,GPP	Streef-waarde	Lden,plan	NoMo	Vershil	Lden,SAK	Reductie-punten
Cluster S12	P-00962	Lekkerbeetjenlaan 120	8	Nee	60	60	60	Nee	0	60	2100
Cluster S12	P-00952	Lekkerbeetjenlaan 122	8	Nee	59	59	59	Nee	0	59	1900
Cluster S12	P-01018	Lekkerbeetjenlaan 124	8	Nee	58	58	58	Nee	0	58	1600
Cluster S12	P-00985	Lekkerbeetjenlaan 126	8	Nee	56	56	56	Nee	0	56	1000
Cluster S12	s00174	Lekkerbeetjenlaan 128	8	Nee	55	55	54	Nee	-1	54	0
Cluster S12	s00175	Lekkerbeetjenlaan 130	8	Nee	53	55	53	Nee	-2	53	0
Cluster S12	s00176	Lekkerbeetjenlaan 132	8	Nee	53	55	53	Nee	-2	53	0
Cluster S12	s00183	Lekkerbeetjenlaan 136	8	Nee	51	55	51	Nee	-4	51	0
Cluster S12	s00182	Lekkerbeetjenlaan 138	8	Nee	51	55	50	Nee	-5	50	0
Cluster S12	s00181	Lekkerbeetjenlaan 140	8	Nee	51	55	50	Nee	-5	50	0
Cluster S13	s00179	Lekkerbeetjenlaan 144	8	Nee	49	55	48	Nee	-7	48	0
Cluster S13	s00189	Lekkerbeetjenlaan 146	8	Nee	50	55	49	Nee	-6	49	0
Cluster S13	s00190	Lekkerbeetjenlaan 148	8	Nee	51	55	50	Nee	-5	50	0
Cluster S13	s00191	Lekkerbeetjenlaan 150	8	Nee	51	55	50	Nee	-5	50	0
Cluster S13	s00192	Lekkerbeetjenlaan 152	8	Nee	50	55	50	Nee	-5	50	0
Cluster S13	s00193	Lekkerbeetjenlaan 156	8	Nee	48	55	48	Nee	-7	48	0
Cluster S11	P-00696	Lijsterbeslaan 1	8	Nee	61	61	61	Nee	0	61	2400
Cluster S11	P-00702	Lijsterbeslaan 2	8	Nee	51	55	50	Nee	-5	50	0
Cluster S11	P-00691	Lijsterbeslaan 3	8	Nee	59	59	59	Nee	0	59	1900
Cluster S11	P-00714	Lijsterbeslaan 4	8	Nee	59	59	59	Nee	0	59	1900
Cluster S11	P-00692	Lijsterbeslaan 5	8	Ja	69	65	69	Nee	4	69	4700
Cluster S11	P-00701	Lijsterbeslaan 6	8	Nee	65	65	65	Nee	0	65	3600
Cluster S11	P-00695	Lijsterbeslaan 7	5	Ja	72	65	72	Ja	7	72	8100
Cluster S11	P-00700	Lijsterbeslaan 8	8	Nee	64	64	64	Nee	0	64	3300
Cluster S11	P-00399	Lijsterbeslaan 9	5	Ja	72	65	72	Ja	7	72	8100
Cluster S11	P-00693	Lijsterbeslaan 10	5	Ja	71	65	71	Ja	6	71	7800
Cluster S11	P-00400	Lijsterbeslaan 11	8	Nee	63	63	63	Nee	0	63	3000
Cluster S11	P-00398	Lijsterbeslaan 12	5	Ja	71	65	71	Ja	6	71	7800

OTB PHS Meteren-Boxtel

D01021.000175

Berekeningsresultaten op maatgevende posities woningen

Bijlage D

Cluster	Naam	Omschrijving	Hoogte	BSV	Lden,GPP	Streef-waarde	Lden,plan	NoMo	Vershil	Lden,SAK	Reductie-punten
Cluster S11	P-00395	Lijsterbeslaan 13	8	Nee	62	62	62	Nee	0	62	2700
Cluster S11	P-00713	Lijsterbeslaan 14	8	Nee	60	60	60	Nee	0	60	2100
Cluster S11	P-00546	Lijsterbeslaan 15	8	Nee	57	57	57	Nee	0	57	1300
Cluster S11	P-00712	Lijsterbeslaan 16	8	Nee	59	59	58	Nee	-1	58	1600
Cluster S11	P-00547	Lijsterbeslaan 17	8	Nee	55	55	55	Nee	0	55	0
Cluster S11	P-00415	Lijsterbeslaan 18	8	Nee	55	55	55	Nee	0	55	0
Cluster S11	P-00548	Lijsterbeslaan 19	8	Nee	55	55	55	Nee	0	55	0
Cluster S11	P-00414	Lijsterbeslaan 20	8	Nee	56	56	56	Nee	0	56	1000
Cluster S13	s00195	Loonsebaan 153	5	Nee	45	55	44	Nee	-11	44	0
Cluster S12	s00188	Middelstebaan 9	8	Nee	49	55	49	Nee	-6	49	0
Cluster S12	s00187	Middelstebaan 11	8	Nee	50	55	50	Nee	-5	50	0
Cluster S12	s00186	Middelstebaan 13	8	Nee	50	55	49	Nee	-6	49	0
Cluster S12	s00184	Middelstebaan 15	8	Nee	50	55	50	Nee	-5	50	0
Cluster S13	s00162	Middelstebaan 17	8	Nee	51	55	51	Nee	-4	51	0
Cluster S13	P-00254	Middelstebaan 19	8	Nee	59	59	59	Nee	0	59	1900
Cluster S13	P-00255	Middelstebaan 21	8	Nee	64	64	64	Nee	0	64	3300
Cluster S12	s00210	Middelstebaan 28	8	Nee	47	55	46	Nee	-9	45	0
Cluster S12	s00209	Middelstebaan 30	8	Nee	48	55	47	Nee	-8	47	0
Cluster S12	s00208	Middelstebaan 32	8	Nee	48	55	48	Nee	-7	47	0
Cluster S12	s00178	Middelstebaan 34	8	Nee	48	55	47	Nee	-8	47	0
Cluster S12	s00177	Middelstebaan 36	8	Nee	48	55	48	Nee	-7	48	0
Cluster S13	P-00268	Middelstebaan 38	8	Nee	64	64	64	Nee	0	64	3300
Cluster S13	P-00261	Middelstebaan 40	8	Nee	68	68	68	Nee	0	68	4400
Cluster S13	P-00259	Middelstebaan 42	8	Nee	69	69	69	Nee	0	69	4700
Cluster S13	P-00262	Middelstebaan 44	5	Nee	72	65	72	Ja	7	72	8100
Cluster S10	P-01014	Nieuwe Erven 30	5	Nee	50	55	50	Nee	-5	55	0
Cluster S10	S00112	Nieuwe Erven 32	5	Nee	51	55	51	Nee	-4	52	0
Cluster S10	P-00982	Van den Wijghaertstraat 1	8	Nee	64	64	64	Nee	0	67	4100

OTB PHS Meteren-Boxtel

D01021.000175

Berekeningsresultaten op maatgevende posities woningen

Bijlage D

Cluster	Naam	Omschrijving	Hoogte	BSV	Lden,GPP	Streef-waarde	Lden,plan	NoMo	Vershil	Lden,SAK	Reductie-punten
Cluster S10	S00145	Van den Wijghaertstraat 3	8	Nee	63	63	63	Nee	0	64	3300
Cluster S10	P-00983	Van den Wijghaertstraat 5	8	Nee	58	58	58	Nee	0	60	2100
Cluster S10	S00108	Van den Wijghaertstraat 7	8	Nee	56	56	56	Nee	0	58	1600
Cluster S9	S00133	Van Houwelingenplantsoen 4	8	Nee	50	55	49	Nee	-6	48	0
Cluster S11	S00134	Van Houwelingenplantsoen 5	8	Nee	50	55	50	Nee	-5	49	0
Cluster S11	S00135	Van Houwelingenplantsoen 6	8	Nee	53	55	53	Nee	-2	52	0
Cluster S9	P-00544	Zonneweilaan 9	8	Nee	54	55	53	Nee	-2	53	0
Cluster S10	P-00981	Zonneweilaan 10	5	Ja	69	65	69	Nee	4	69	4700
Cluster S9	P-00567	Zonneweilaan 11	8	Nee	60	60	60	Nee	0	60	2100
Cluster S10	P-00984	Zonneweilaan 12	5	Nee	62	62	63	Nee	1	62	2700
Cluster S9	P-00551	Zonneweilaan 13	8	Nee	65	65	65	Nee	0	63	3000
Cluster S10	P-00987	Zonneweilaan 14	5	Nee	57	57	57	Nee	0	57	1300
Cluster S9	P-04685	Zonneweilaan 15	5	Ja	70	65	70	Ja	5	70	5000
Cluster S10	S00132	Zonneweilaan 17	8	Nee	52	55	52	Nee	-3	50	0

OTB PHS Meteren-Boxtel

D01021.000175

Berekeningsresultaten op maatgevende posities woningen

Bijlage D

Cluster	Naam	Omschrijving	Hoogte	BSV	Lden,GPP	Streef-waarde	Lden,plan	NoMo	Vershil	Lden,SAK	Reductie-punten
Geen	02094	Achter de Bijenkorf 3	8	Nee	44	55	42	Nee	-13	42	0
Geen	02095	Achter de Bijenkorf 5	8	Nee	46	55	44	Nee	-11	43	0
Geen	02096	Achter de Bijenkorf 7	8	Nee	46	55	44	Nee	-11	43	0
Geen	02097	Achter de Bijenkorf 9	8	Nee	44	55	41	Nee	-14	41	0
Geen	02097	Achter de Bijenkorf 11	8	Nee	44	55	41	Nee	-14	41	0
Geen	02097	Achter de Bijenkorf 13	8	Nee	44	55	41	Nee	-14	41	0
Geen	P-03772	Aert Heymlaan 1	8	Ja	72	65	64	Nee	-1	65	3600
Geen	P-00531	Aert Heymlaan 2	8	Ja	72	65	52	Nee	-13	52	0
Geen	P-03776	Aert Heymlaan 3	8	Ja	70	65	61	Nee	-4	64	3300
Geen	P-00532	Aert Heymlaan 4	8	Ja	72	65	52	Nee	-13	52	0
Geen	P-03780	Aert Heymlaan 5	8	Ja	69	65	60	Nee	-5	62	2700
Geen	P-00533	Aert Heymlaan 6	8	Ja	72	65	53	Nee	-12	53	0
Geen	P-04075	Aert Heymlaan 7A	5	Nee	65	65	57	Nee	-8	59	1900
Geen	P-04594	Aert Heymlaan 7B	8	Nee	62	62	55	Nee	-7	56	1000
Geen	P-00540	Aert Heymlaan 8	8	Ja	73	65	54	Nee	-11	53	0
Geen	P-04079	Aert Heymlaan 9A	5	Nee	51	55	46	Nee	-9	46	0
Geen	P-04076	Aert Heymlaan 9C	5	Nee	52	55	48	Nee	-7	47	0
Geen	P-04076	Aert Heymlaan 9	5	Nee	52	55	48	Nee	-7	47	0
Geen	P-00541	Aert Heymlaan 10	8	Ja	73	65	54	Nee	-11	54	0
Geen	P-04145	Aert Heymlaan 11A	8	Nee	55	55	49	Nee	-6	49	0
Geen	P-04143	Aert Heymlaan 11	8	Nee	55	55	49	Nee	-6	49	0
Geen	P-00542	Aert Heymlaan 12	8	Ja	73	65	55	Nee	-10	55	0
Geen	P-04147	Aert Heymlaan 13A	8	Nee	53	55	47	Nee	-8	47	0
Geen	P-04149	Aert Heymlaan 13B	8	Nee	52	55	47	Nee	-8	46	0
Geen	P-04146	Aert Heymlaan 13	8	Nee	55	55	49	Nee	-6	49	0
Geen	P-00528	Aert Heymlaan 14	8	Ja	74	65	55	Nee	-10	55	0
Geen	P-04340	Aert Heymlaan 15	5	Nee	52	55	46	Nee	-9	46	0
Geen	P-00521	Aert Heymlaan 16	8	Ja	74	65	55	Nee	-10	55	0

OTB PHS Meteren-Boxtel

D01021.000175

Berekeningsresultaten op maatgevende posities woningen

Bijlage D

Cluster	Naam	Omschrijving	Hoogte	BSV	Lden,GPP	Streef-waarde	Lden,plan	NoMo	Vershil	Lden,SAK	Reductie-punten
Geen	01246	Aert Heymlaan 17	5	Nee	50	55	45	Nee	-10	44	0
Geen	P-00520	Aert Heymlaan 18	8	Ja	74	65	55	Nee	-10	55	0
Geen	01248	Aert Heymlaan 19A	5	Nee	50	55	44	Nee	-11	43	0
Geen	01249	Aert Heymlaan 19B	5	Nee	49	55	43	Nee	-12	43	0
Geen	01250	Aert Heymlaan 19C	5	Nee	49	55	44	Nee	-11	43	0
Geen	P-00519	Aert Heymlaan 20	8	Ja	74	65	55	Nee	-10	55	0
Geen	01251	Aert Heymlaan 21A	5	Nee	49	55	44	Nee	-11	43	0
Geen	P-00524	Aert Heymlaan 22	8	Ja	74	65	55	Nee	-10	55	0
Geen	P-00523	Aert Heymlaan 24	8	Ja	74	65	55	Nee	-10	55	0
Geen	P-04066	Aert Heymlaan 26	5	Nee	68	68	58	Nee	-10	58	1600
Geen	01291	Aert Heymlaan 34	8	Nee	50	55	45	Nee	-10	44	0
Geen	01256	Aert Heymlaan 36	5	Nee	49	55	44	Nee	-11	44	0
Geen	P-04817	Akkerstraat 62	8	Nee	68	68	50	Nee	-18	50	0
Geen	P-04815	Akkerstraat 64	8	Nee	69	69	52	Nee	-17	52	0
Geen	P-04813	Akkerstraat 66	8	Ja	67	65	52	Nee	-13	52	0
Geen	P-00397	Akkerstraat 68	8	Ja	74	65	65	Nee	0	65	3600
Geen	P-00397	Akkerstraat 70	8	Ja	74	65	65	Nee	0	65	3600
Geen	01837	Bastion Vught 3	11	Nee	51	55	51	Nee	-4	51	0
Geen	01837	Bastion Vught 5	11	Nee	51	55	51	Nee	-4	51	0
Geen	01837	Bastion Vught 7	11	Nee	51	55	51	Nee	-4	51	0
Geen	01837	Bastion Vught 9	11	Nee	51	55	51	Nee	-4	51	0
Geen	01837	Bastion Vught 11	11	Nee	51	55	51	Nee	-4	51	0
Geen	01837	Bastion Vught 13	11	Nee	51	55	51	Nee	-4	51	0
Geen	01837	Bastion Vught 15	11	Nee	51	55	51	Nee	-4	51	0
Geen	01837	Bastion Vught 17	11	Nee	51	55	51	Nee	-4	51	0
Geen	01837	Bastion Vught 19	11	Nee	51	55	51	Nee	-4	51	0
Geen	01837	Bastion Vught 21	11	Nee	51	55	51	Nee	-4	51	0
Geen	01837	Bastion Vught 23	11	Nee	51	55	51	Nee	-4	51	0

OTB PHS Meteren-Boxtel

D01021.000175

Berekeningsresultaten op maatgevende posities woningen

Bijlage D

Cluster	Naam	Omschrijving	Hoogte	BSV	Lden,GPP	Streef-waarde	Lden,plan	NoMo	Vershil	Lden,SAK	Reductie-punten
Geen	01837	Bastion Vught 25	11	Nee	51	55	51	Nee	-4	51	0
Geen	01837	Bastion Vught 27	11	Nee	51	55	51	Nee	-4	51	0
Geen	01837	Bastion Vught 29	11	Nee	51	55	51	Nee	-4	51	0
Geen	01837	Bastion Vught 31	11	Nee	51	55	51	Nee	-4	51	0
Geen	01837	Bastion Vught 33	11	Nee	51	55	51	Nee	-4	51	0
Geen	P-00553	Berkenheuveldreef 4	8	Nee	56	56	56	Nee	0	56	1000
Geen	00210	Bleekstraat 2	8	Nee	51	55	45	Nee	-10	45	0
Geen	00232	Bleekstraat 3	8	Nee	54	55	45	Nee	-10	45	0
Geen	00209	Bleekstraat 4	8	Nee	52	55	46	Nee	-9	46	0
Geen	00191	Bleekstraat 5	8	Nee	56	56	44	Nee	-12	44	0
Geen	00208	Bleekstraat 6	8	Nee	53	55	47	Nee	-8	47	0
Geen	00190	Bleekstraat 7	8	Nee	57	57	44	Nee	-13	44	0
Geen	P-03467	Bleekstraat 8	8	Nee	55	55	48	Nee	-7	47	0
Geen	00189	Bleekstraat 9	8	Nee	57	57	45	Nee	-12	44	0
Geen	P-03461	Bleekstraat 10	8	Nee	55	55	48	Nee	-7	48	0
Geen	00188	Bleekstraat 11	8	Nee	52	55	46	Nee	-9	45	0
Geen	P-03455	Bleekstraat 12	8	Nee	54	55	47	Nee	-8	47	0
Geen	P-03361	Bleekstraat 13	8	Nee	59	59	46	Nee	-13	46	0
Geen	P-03450	Bleekstraat 14	8	Nee	56	56	49	Nee	-7	49	0
Geen	P-03355	Bleekstraat 15	8	Nee	59	59	46	Nee	-13	45	0
Geen	P-03445	Bleekstraat 16	8	Nee	53	55	47	Nee	-8	47	0
Geen	P-03349	Bleekstraat 17	8	Nee	60	60	46	Nee	-14	45	0
Geen	P-03440	Bleekstraat 18	8	Nee	54	55	48	Nee	-7	47	0
Geen	P-03343	Bleekstraat 19	8	Nee	61	61	47	Nee	-14	46	0
Geen	P-03410	Bleekstraat 20	8	Nee	55	55	48	Nee	-7	48	0
Geen	P-03337	Bleekstraat 21	8	Nee	62	62	47	Nee	-15	47	0
Geen	P-03405	Bleekstraat 22	8	Nee	58	58	49	Nee	-9	49	0
Geen	P-03331	Bleekstraat 23	8	Nee	61	61	49	Nee	-12	48	0

OTB PHS Meteren-Boxtel

D01021.000175

Berekeningsresultaten op maatgevende posities woningen

Bijlage D

Cluster	Naam	Omschrijving	Hoogte	BSV	Lden,GPP	Streef-waarde	Lden,plan	NoMo	Vershil	Lden,SAK	Reductie-punten
Geen	P-03399	Bleekstraat 24	8	Nee	57	57	50	Nee	-7	50	0
Geen	P-03325	Bleekstraat 25	8	Nee	65	65	49	Nee	-16	49	0
Geen	P-03393	Bleekstraat 26	8	Nee	58	58	50	Nee	-8	50	0
Geen	P-03319	Bleekstraat 27	8	Nee	66	66	50	Nee	-16	50	0
Geen	P-03387	Bleekstraat 28	8	Nee	66	66	51	Nee	-15	51	0
Geen	P-03313	Bleekstraat 29	8	Nee	67	67	51	Nee	-16	51	0
Geen	P-03306	Bleekstraat 31	8	Nee	68	68	52	Nee	-16	52	0
Geen	01930	Bordeslaan 4	17	Nee	64	64	63	Nee	-1	63	3000
Geen	02025	Bordeslaan 5	26	Nee	53	55	52	Nee	-3	52	0
Geen	01930	Bordeslaan 6	17	Nee	64	64	63	Nee	-1	63	3000
Geen	02025	Bordeslaan 7	26	Nee	53	55	52	Nee	-3	52	0
Geen	01930	Bordeslaan 8	17	Nee	64	64	63	Nee	-1	63	3000
Geen	02025	Bordeslaan 9	26	Nee	53	55	52	Nee	-3	52	0
Geen	01930	Bordeslaan 10	17	Nee	64	64	63	Nee	-1	63	3000
Geen	02025	Bordeslaan 11	26	Nee	53	55	52	Nee	-3	52	0
Geen	01930	Bordeslaan 12	17	Nee	64	64	63	Nee	-1	63	3000
Geen	02025	Bordeslaan 13	26	Nee	53	55	52	Nee	-3	52	0
Geen	01930	Bordeslaan 14	17	Nee	64	64	63	Nee	-1	63	3000
Geen	02025	Bordeslaan 15	26	Nee	53	55	52	Nee	-3	52	0
Geen	01930	Bordeslaan 16	17	Nee	64	64	63	Nee	-1	63	3000
Geen	02025	Bordeslaan 17	26	Nee	53	55	52	Nee	-3	52	0
Geen	01930	Bordeslaan 18	17	Nee	64	64	63	Nee	-1	63	3000
Geen	02025	Bordeslaan 19	26	Nee	53	55	52	Nee	-3	52	0
Geen	01930	Bordeslaan 20	17	Nee	64	64	63	Nee	-1	63	3000
Geen	02025	Bordeslaan 21	26	Nee	53	55	52	Nee	-3	52	0
Geen	01930	Bordeslaan 22	17	Nee	64	64	63	Nee	-1	63	3000
Geen	02025	Bordeslaan 23	26	Nee	53	55	52	Nee	-3	52	0
Geen	01930	Bordeslaan 24	17	Nee	64	64	63	Nee	-1	63	3000

OTB PHS Meteren-Boxtel

D01021.000175

Berekeningsresultaten op maatgevende posities woningen

Bijlage D

Cluster	Naam	Omschrijving	Hoogte	BSV	Lden,GPP	Streef-waarde	Lden,plan	NoMo	Vershil	Lden,SAK	Reductie-punten
Geen	02025	Bordeslaan 25	26	Nee	53	55	52	Nee	-3	52	0
Geen	01930	Bordeslaan 26	17	Nee	64	64	63	Nee	-1	63	3000
Geen	02025	Bordeslaan 27	26	Nee	53	55	52	Nee	-3	52	0
Geen	01930	Bordeslaan 28	17	Nee	64	64	63	Nee	-1	63	3000
Geen	02025	Bordeslaan 29	26	Nee	53	55	52	Nee	-3	52	0
Geen	01930	Bordeslaan 30	17	Nee	64	64	63	Nee	-1	63	3000
Geen	02025	Bordeslaan 31	26	Nee	53	55	52	Nee	-3	52	0
Geen	01930	Bordeslaan 32	17	Nee	64	64	63	Nee	-1	63	3000
Geen	02025	Bordeslaan 33	26	Nee	53	55	52	Nee	-3	52	0
Geen	01930	Bordeslaan 34	17	Nee	64	64	63	Nee	-1	63	3000
Geen	02025	Bordeslaan 35	26	Nee	53	55	52	Nee	-3	52	0
Geen	01930	Bordeslaan 36	17	Nee	64	64	63	Nee	-1	63	3000
Geen	02025	Bordeslaan 37	26	Nee	53	55	52	Nee	-3	52	0
Geen	02025	Bordeslaan 39	26	Nee	53	55	52	Nee	-3	52	0
Geen	01949	Bordeslaan 40	17	Nee	57	57	56	Nee	-1	56	1000
Geen	02025	Bordeslaan 41	26	Nee	53	55	52	Nee	-3	52	0
Geen	01949	Bordeslaan 42	17	Nee	57	57	56	Nee	-1	56	1000
Geen	02025	Bordeslaan 43	26	Nee	53	55	52	Nee	-3	52	0
Geen	01949	Bordeslaan 44	17	Nee	57	57	56	Nee	-1	56	1000
Geen	02025	Bordeslaan 45	26	Nee	53	55	52	Nee	-3	52	0
Geen	01949	Bordeslaan 46	17	Nee	57	57	56	Nee	-1	56	1000
Geen	02025	Bordeslaan 47	26	Nee	53	55	52	Nee	-3	52	0
Geen	01949	Bordeslaan 48	17	Nee	57	57	56	Nee	-1	56	1000
Geen	02025	Bordeslaan 49	26	Nee	53	55	52	Nee	-3	52	0
Geen	01949	Bordeslaan 50	17	Nee	57	57	56	Nee	-1	56	1000
Geen	02025	Bordeslaan 51	26	Nee	53	55	52	Nee	-3	52	0
Geen	01949	Bordeslaan 52	17	Nee	57	57	56	Nee	-1	56	1000
Geen	02026	Bordeslaan 53	20	Nee	47	55	46	Nee	-9	46	0

OTB PHS Meteren-Boxtel

D01021.000175

Berekeningsresultaten op maatgevende posities woningen

Bijlage D

Cluster	Naam	Omschrijving	Hoogte	BSV	Lden,GPP	Streef-waarde	Lden,plan	NoMo	Vershil	Lden,SAK	Reductie-punten
Geen	01949	Bordeslaan 54	17	Nee	57	57	56	Nee	-1	56	1000
Geen	02026	Bordeslaan 55	20	Nee	47	55	46	Nee	-9	46	0
Geen	01949	Bordeslaan 56	17	Nee	57	57	56	Nee	-1	56	1000
Geen	02026	Bordeslaan 57	20	Nee	47	55	46	Nee	-9	46	0
Geen	01949	Bordeslaan 58	17	Nee	57	57	56	Nee	-1	56	1000
Geen	02026	Bordeslaan 59	20	Nee	47	55	46	Nee	-9	46	0
Geen	01949	Bordeslaan 60	17	Nee	57	57	56	Nee	-1	56	1000
Geen	02026	Bordeslaan 61	20	Nee	47	55	46	Nee	-9	46	0
Geen	01949	Bordeslaan 62	17	Nee	57	57	56	Nee	-1	56	1000
Geen	02026	Bordeslaan 63	20	Nee	47	55	46	Nee	-9	46	0
Geen	01949	Bordeslaan 64	17	Nee	57	57	56	Nee	-1	56	1000
Geen	02026	Bordeslaan 65	20	Nee	47	55	46	Nee	-9	46	0
Geen	01949	Bordeslaan 66	17	Nee	57	57	56	Nee	-1	56	1000
Geen	02026	Bordeslaan 67	20	Nee	47	55	46	Nee	-9	46	0
Geen	01949	Bordeslaan 68	17	Nee	57	57	56	Nee	-1	56	1000
Geen	02026	Bordeslaan 69	20	Nee	47	55	46	Nee	-9	46	0
Geen	01949	Bordeslaan 70	17	Nee	57	57	56	Nee	-1	56	1000
Geen	02026	Bordeslaan 71	20	Nee	47	55	46	Nee	-9	46	0
Geen	01949	Bordeslaan 72	17	Nee	57	57	56	Nee	-1	56	1000
Geen	02026	Bordeslaan 73	20	Nee	47	55	46	Nee	-9	46	0
Geen	01949	Bordeslaan 74	17	Nee	57	57	56	Nee	-1	56	1000
Geen	02026	Bordeslaan 75	20	Nee	47	55	46	Nee	-9	46	0
Geen	01949	Bordeslaan 76	17	Nee	57	57	56	Nee	-1	56	1000
Geen	02026	Bordeslaan 77	20	Nee	47	55	46	Nee	-9	46	0
Geen	01949	Bordeslaan 78	17	Nee	57	57	56	Nee	-1	56	1000
Geen	02026	Bordeslaan 79	20	Nee	47	55	46	Nee	-9	46	0
Geen	01949	Bordeslaan 80	17	Nee	57	57	56	Nee	-1	56	1000
Geen	02026	Bordeslaan 81	20	Nee	47	55	46	Nee	-9	46	0

OTB PHS Meteren-Boxtel

D01021.000175

Berekeningsresultaten op maatgevende posities woningen

Bijlage D

Cluster	Naam	Omschrijving	Hoogte	BSV	Lden,GPP	Streef-waarde	Lden,plan	NoMo	Vershil	Lden,SAK	Reductie-punten
Geen	01949	Bordeslaan 82	17	Nee	57	57	56	Nee	-1	56	1000
Geen	02026	Bordeslaan 83	20	Nee	47	55	46	Nee	-9	46	0
Geen	01949	Bordeslaan 84	17	Nee	57	57	56	Nee	-1	56	1000
Geen	02026	Bordeslaan 85	20	Nee	47	55	46	Nee	-9	46	0
Geen	01949	Bordeslaan 86	17	Nee	57	57	56	Nee	-1	56	1000
Geen	02026	Bordeslaan 87	20	Nee	47	55	46	Nee	-9	46	0
Geen	01949	Bordeslaan 88	17	Nee	57	57	56	Nee	-1	56	1000
Geen	02026	Bordeslaan 89	20	Nee	47	55	46	Nee	-9	46	0
Geen	01949	Bordeslaan 90	17	Nee	57	57	56	Nee	-1	56	1000
Geen	02026	Bordeslaan 91	20	Nee	47	55	46	Nee	-9	46	0
Geen	01949	Bordeslaan 92	17	Nee	57	57	56	Nee	-1	56	1000
Geen	02026	Bordeslaan 93	20	Nee	47	55	46	Nee	-9	46	0
Geen	01949	Bordeslaan 94	17	Nee	57	57	56	Nee	-1	56	1000
Geen	02026	Bordeslaan 95	20	Nee	47	55	46	Nee	-9	46	0
Geen	01949	Bordeslaan 96	17	Nee	57	57	56	Nee	-1	56	1000
Geen	02026	Bordeslaan 97	20	Nee	47	55	46	Nee	-9	46	0
Geen	01949	Bordeslaan 98	17	Nee	57	57	56	Nee	-1	56	1000
Geen	02026	Bordeslaan 99	20	Nee	47	55	46	Nee	-9	46	0
Geen	01949	Bordeslaan 100	17	Nee	57	57	56	Nee	-1	56	1000
Geen	02026	Bordeslaan 101	20	Nee	47	55	46	Nee	-9	46	0
Geen	01949	Bordeslaan 102	17	Nee	57	57	56	Nee	-1	56	1000
Geen	02026	Bordeslaan 103	20	Nee	47	55	46	Nee	-9	46	0
Geen	01949	Bordeslaan 104	17	Nee	57	57	56	Nee	-1	56	1000
Geen	02026	Bordeslaan 105	20	Nee	47	55	46	Nee	-9	46	0
Geen	01949	Bordeslaan 106	17	Nee	57	57	56	Nee	-1	56	1000
Geen	01949	Bordeslaan 108	17	Nee	57	57	56	Nee	-1	56	1000
Geen	02027	Bordeslaan 109	26	Nee	49	55	49	Nee	-6	49	0
Geen	01949	Bordeslaan 110	17	Nee	57	57	56	Nee	-1	56	1000

OTB PHS Meteren-Boxtel

D01021.000175

Berekeningsresultaten op maatgevende posities woningen

Bijlage D

Cluster	Naam	Omschrijving	Hoogte	BSV	Lden,GPP	Streef-waarde	Lden,plan	NoMo	Vershil	Lden,SAK	Reductie-punten
Geen	02027	Bordeslaan 111	26	Nee	49	55	49	Nee	-6	49	0
Geen	01949	Bordeslaan 112	17	Nee	57	57	56	Nee	-1	56	1000
Geen	02027	Bordeslaan 113	26	Nee	49	55	49	Nee	-6	49	0
Geen	01949	Bordeslaan 114	17	Nee	57	57	56	Nee	-1	56	1000
Geen	02027	Bordeslaan 115	26	Nee	49	55	49	Nee	-6	49	0
Geen	01949	Bordeslaan 116	17	Nee	57	57	56	Nee	-1	56	1000
Geen	02027	Bordeslaan 117	26	Nee	49	55	49	Nee	-6	49	0
Geen	01949	Bordeslaan 118	17	Nee	57	57	56	Nee	-1	56	1000
Geen	02027	Bordeslaan 119	26	Nee	49	55	49	Nee	-6	49	0
Geen	01949	Bordeslaan 120	17	Nee	57	57	56	Nee	-1	56	1000
Geen	02027	Bordeslaan 121	26	Nee	49	55	49	Nee	-6	49	0
Geen	01949	Bordeslaan 122	17	Nee	57	57	56	Nee	-1	56	1000
Geen	02027	Bordeslaan 123	26	Nee	49	55	49	Nee	-6	49	0
Geen	01949	Bordeslaan 124	17	Nee	57	57	56	Nee	-1	56	1000
Geen	02027	Bordeslaan 125	26	Nee	49	55	49	Nee	-6	49	0
Geen	01949	Bordeslaan 126	17	Nee	57	57	56	Nee	-1	56	1000
Geen	02027	Bordeslaan 127	26	Nee	49	55	49	Nee	-6	49	0
Geen	01949	Bordeslaan 128	17	Nee	57	57	56	Nee	-1	56	1000
Geen	02027	Bordeslaan 129	26	Nee	49	55	49	Nee	-6	49	0
Geen	01949	Bordeslaan 130	17	Nee	57	57	56	Nee	-1	56	1000
Geen	02027	Bordeslaan 131	26	Nee	49	55	49	Nee	-6	49	0
Geen	01949	Bordeslaan 132	17	Nee	57	57	56	Nee	-1	56	1000
Geen	02027	Bordeslaan 133	26	Nee	49	55	49	Nee	-6	49	0
Geen	01941	Bordeslaan 134	17	Nee	60	60	59	Nee	-1	59	1900
Geen	02027	Bordeslaan 135	26	Nee	49	55	49	Nee	-6	49	0
Geen	01941	Bordeslaan 136	17	Nee	60	60	59	Nee	-1	59	1900
Geen	02027	Bordeslaan 137	26	Nee	49	55	49	Nee	-6	49	0
Geen	01941	Bordeslaan 138	17	Nee	60	60	59	Nee	-1	59	1900

OTB PHS Meteren-Boxtel

D01021.000175

Berekeningsresultaten op maatgevende posities woningen

Bijlage D

Cluster	Naam	Omschrijving	Hoogte	BSV	Lden,GPP	Streef-waarde	Lden,plan	NoMo	Vershil	Lden,SAK	Reductie-punten
Geen	02027	Bordeslaan 139	26	Nee	49	55	49	Nee	-6	49	0
Geen	01941	Bordeslaan 140	17	Nee	60	60	59	Nee	-1	59	1900
Geen	02027	Bordeslaan 141	26	Nee	49	55	49	Nee	-6	49	0
Geen	01941	Bordeslaan 142	17	Nee	60	60	59	Nee	-1	59	1900
Geen	02027	Bordeslaan 143	26	Nee	49	55	49	Nee	-6	49	0
Geen	01941	Bordeslaan 144	17	Nee	60	60	59	Nee	-1	59	1900
Geen	02027	Bordeslaan 145	26	Nee	49	55	49	Nee	-6	49	0
Geen	01941	Bordeslaan 146	17	Nee	60	60	59	Nee	-1	59	1900
Geen	02027	Bordeslaan 147	26	Nee	49	55	49	Nee	-6	49	0
Geen	01941	Bordeslaan 148	17	Nee	60	60	59	Nee	-1	59	1900
Geen	02027	Bordeslaan 149	26	Nee	49	55	49	Nee	-6	49	0
Geen	01941	Bordeslaan 150	17	Nee	60	60	59	Nee	-1	59	1900
Geen	02027	Bordeslaan 151	26	Nee	49	55	49	Nee	-6	49	0
Geen	01941	Bordeslaan 152	17	Nee	60	60	59	Nee	-1	59	1900
Geen	02027	Bordeslaan 153	26	Nee	49	55	49	Nee	-6	49	0
Geen	01941	Bordeslaan 154	17	Nee	60	60	59	Nee	-1	59	1900
Geen	02027	Bordeslaan 155	26	Nee	49	55	49	Nee	-6	49	0
Geen	01941	Bordeslaan 156	17	Nee	60	60	59	Nee	-1	59	1900
Geen	02028	Bordeslaan 157	20	Nee	48	55	47	Nee	-8	47	0
Geen	01941	Bordeslaan 158	17	Nee	60	60	59	Nee	-1	59	1900
Geen	02028	Bordeslaan 159	20	Nee	48	55	47	Nee	-8	47	0
Geen	01941	Bordeslaan 160	17	Nee	60	60	59	Nee	-1	59	1900
Geen	02028	Bordeslaan 161	20	Nee	48	55	47	Nee	-8	47	0
Geen	01941	Bordeslaan 162	17	Nee	60	60	59	Nee	-1	59	1900
Geen	02028	Bordeslaan 163	20	Nee	48	55	47	Nee	-8	47	0
Geen	01941	Bordeslaan 164	17	Nee	60	60	59	Nee	-1	59	1900
Geen	02028	Bordeslaan 165	20	Nee	48	55	47	Nee	-8	47	0
Geen	01941	Bordeslaan 166	17	Nee	60	60	59	Nee	-1	59	1900

OTB PHS Meteren-Boxtel

D01021.000175

Berekeningsresultaten op maatgevende posities woningen

Bijlage D

Cluster	Naam	Omschrijving	Hoogte	BSV	Lden,GPP	Streef-waarde	Lden,plan	NoMo	Vershil	Lden,SAK	Reductie-punten
Geen	02028	Bordeslaan 167	20	Nee	48	55	47	Nee	-8	47	0
Geen	01941	Bordeslaan 168	17	Nee	60	60	59	Nee	-1	59	1900
Geen	02028	Bordeslaan 169	20	Nee	48	55	47	Nee	-8	47	0
Geen	01941	Bordeslaan 170	17	Nee	60	60	59	Nee	-1	59	1900
Geen	02028	Bordeslaan 171	20	Nee	48	55	47	Nee	-8	47	0
Geen	01941	Bordeslaan 172	17	Nee	60	60	59	Nee	-1	59	1900
Geen	02028	Bordeslaan 173	20	Nee	48	55	47	Nee	-8	47	0
Geen	01941	Bordeslaan 174	17	Nee	60	60	59	Nee	-1	59	1900
Geen	02028	Bordeslaan 175	20	Nee	48	55	47	Nee	-8	47	0
Geen	01941	Bordeslaan 176	17	Nee	60	60	59	Nee	-1	59	1900
Geen	02028	Bordeslaan 177	20	Nee	48	55	47	Nee	-8	47	0
Geen	01941	Bordeslaan 178	17	Nee	60	60	59	Nee	-1	59	1900
Geen	02028	Bordeslaan 179	20	Nee	48	55	47	Nee	-8	47	0
Geen	01941	Bordeslaan 180	17	Nee	60	60	59	Nee	-1	59	1900
Geen	02028	Bordeslaan 181	20	Nee	48	55	47	Nee	-8	47	0
Geen	01941	Bordeslaan 182	17	Nee	60	60	59	Nee	-1	59	1900
Geen	02028	Bordeslaan 183	20	Nee	48	55	47	Nee	-8	47	0
Geen	01941	Bordeslaan 184	17	Nee	60	60	59	Nee	-1	59	1900
Geen	02028	Bordeslaan 185	20	Nee	48	55	47	Nee	-8	47	0
Geen	01941	Bordeslaan 186	17	Nee	60	60	59	Nee	-1	59	1900
Geen	02028	Bordeslaan 187	20	Nee	48	55	47	Nee	-8	47	0
Geen	01941	Bordeslaan 188	17	Nee	60	60	59	Nee	-1	59	1900
Geen	02028	Bordeslaan 189	20	Nee	48	55	47	Nee	-8	47	0
Geen	01941	Bordeslaan 190	17	Nee	60	60	59	Nee	-1	59	1900
Geen	02028	Bordeslaan 191	20	Nee	48	55	47	Nee	-8	47	0
Geen	01941	Bordeslaan 192	17	Nee	60	60	59	Nee	-1	59	1900
Geen	02028	Bordeslaan 193	20	Nee	48	55	47	Nee	-8	47	0
Geen	01941	Bordeslaan 194	17	Nee	60	60	59	Nee	-1	59	1900

OTB PHS Meteren-Boxtel

D01021.000175

Berekeningsresultaten op maatgevende posities woningen

Bijlage D

Cluster	Naam	Omschrijving	Hoogte	BSV	Lden,GPP	Streef-waarde	Lden,plan	NoMo	Vershil	Lden,SAK	Reductie-punten
Geen	02028	Bordeslaan 195	20	Nee	48	55	47	Nee	-8	47	0
Geen	01941	Bordeslaan 196	17	Nee	60	60	59	Nee	-1	59	1900
Geen	02028	Bordeslaan 197	20	Nee	48	55	47	Nee	-8	47	0
Geen	01941	Bordeslaan 198	17	Nee	60	60	59	Nee	-1	59	1900
Geen	02028	Bordeslaan 199	20	Nee	48	55	47	Nee	-8	47	0
Geen	01941	Bordeslaan 200	17	Nee	60	60	59	Nee	-1	59	1900
Geen	02028	Bordeslaan 201	20	Nee	48	55	47	Nee	-8	47	0
Geen	01941	Bordeslaan 202	17	Nee	60	60	59	Nee	-1	59	1900
Geen	02028	Bordeslaan 203	20	Nee	48	55	47	Nee	-8	47	0
Geen	01941	Bordeslaan 204	17	Nee	60	60	59	Nee	-1	59	1900
Geen	02028	Bordeslaan 205	20	Nee	48	55	47	Nee	-8	47	0
Geen	01941	Bordeslaan 206	17	Nee	60	60	59	Nee	-1	59	1900
Geen	02028	Bordeslaan 207	20	Nee	48	55	47	Nee	-8	47	0
Geen	01941	Bordeslaan 208	17	Nee	60	60	59	Nee	-1	59	1900
Geen	02028	Bordeslaan 209	20	Nee	48	55	47	Nee	-8	47	0
Geen	01941	Bordeslaan 210	17	Nee	60	60	59	Nee	-1	59	1900
Geen	01941	Bordeslaan 212	17	Nee	60	60	59	Nee	-1	59	1900
Geen	02029	Bordeslaan 213	26	Nee	49	55	49	Nee	-6	48	0
Geen	01941	Bordeslaan 214	17	Nee	60	60	59	Nee	-1	59	1900
Geen	02029	Bordeslaan 215	26	Nee	49	55	49	Nee	-6	48	0
Geen	01941	Bordeslaan 216	17	Nee	60	60	59	Nee	-1	59	1900
Geen	02029	Bordeslaan 217	26	Nee	49	55	49	Nee	-6	48	0
Geen	01941	Bordeslaan 218	17	Nee	60	60	59	Nee	-1	59	1900
Geen	02029	Bordeslaan 219	26	Nee	49	55	49	Nee	-6	48	0
Geen	01941	Bordeslaan 220	17	Nee	60	60	59	Nee	-1	59	1900
Geen	02029	Bordeslaan 221	26	Nee	49	55	49	Nee	-6	48	0
Geen	01941	Bordeslaan 222	17	Nee	60	60	59	Nee	-1	59	1900
Geen	02029	Bordeslaan 223	26	Nee	49	55	49	Nee	-6	48	0

OTB PHS Meteren-Boxtel

D01021.000175

Berekeningsresultaten op maatgevende posities woningen

Bijlage D

Cluster	Naam	Omschrijving	Hoogte	BSV	Lden,GPP	Streef-waarde	Lden,plan	NoMo	Vershil	Lden,SAK	Reductie-punten
Geen	01941	Bordeslaan 224	17	Nee	60	60	59	Nee	-1	59	1900
Geen	02029	Bordeslaan 225	26	Nee	49	55	49	Nee	-6	48	0
Geen	01941	Bordeslaan 226	17	Nee	60	60	59	Nee	-1	59	1900
Geen	02029	Bordeslaan 227	26	Nee	49	55	49	Nee	-6	48	0
Geen	02029	Bordeslaan 229	26	Nee	49	55	49	Nee	-6	48	0
Geen	02029	Bordeslaan 231	26	Nee	49	55	49	Nee	-6	48	0
Geen	02029	Bordeslaan 233	26	Nee	49	55	49	Nee	-6	48	0
Geen	02029	Bordeslaan 235	26	Nee	49	55	49	Nee	-6	48	0
Geen	02029	Bordeslaan 237	26	Nee	49	55	49	Nee	-6	48	0
Geen	02029	Bordeslaan 239	26	Nee	49	55	49	Nee	-6	48	0
Geen	01950	Bordeslaan 240	11	Nee	60	60	59	Nee	-1	59	1900
Geen	02029	Bordeslaan 241	26	Nee	49	55	49	Nee	-6	48	0
Geen	01950	Bordeslaan 242	11	Nee	60	60	59	Nee	-1	59	1900
Geen	02029	Bordeslaan 243	26	Nee	49	55	49	Nee	-6	48	0
Geen	01950	Bordeslaan 244	11	Nee	60	60	59	Nee	-1	59	1900
Geen	02029	Bordeslaan 245	26	Nee	49	55	49	Nee	-6	48	0
Geen	01950	Bordeslaan 246	11	Nee	60	60	59	Nee	-1	59	1900
Geen	02029	Bordeslaan 247	26	Nee	49	55	49	Nee	-6	48	0
Geen	01950	Bordeslaan 248	11	Nee	60	60	59	Nee	-1	59	1900
Geen	02029	Bordeslaan 249	26	Nee	49	55	49	Nee	-6	48	0
Geen	02029	Bordeslaan 251	26	Nee	49	55	49	Nee	-6	48	0
Geen	02029	Bordeslaan 253	26	Nee	49	55	49	Nee	-6	48	0
Geen	02029	Bordeslaan 255	26	Nee	49	55	49	Nee	-6	48	0
Geen	02029	Bordeslaan 257	26	Nee	49	55	49	Nee	-6	48	0
Geen	02029	Bordeslaan 259	26	Nee	49	55	49	Nee	-6	48	0
Geen	02030	Bordeslaan 261	20	Nee	47	55	45	Nee	-10	45	0
Geen	02030	Bordeslaan 263	20	Nee	47	55	45	Nee	-10	45	0
Geen	02030	Bordeslaan 265	20	Nee	47	55	45	Nee	-10	45	0

OTB PHS Meteren-Boxtel

D01021.000175

Berekeningsresultaten op maatgevende posities woningen

Bijlage D

Cluster	Naam	Omschrijving	Hoogte	BSV	Lden,GPP	Streef-waarde	Lden,plan	NoMo	Vershil	Lden,SAK	Reductie-punten
Geen	02030	Bordeslaan 267	20	Nee	47	55	45	Nee	-10	45	0
Geen	02030	Bordeslaan 269	20	Nee	47	55	45	Nee	-10	45	0
Geen	02030	Bordeslaan 271	20	Nee	47	55	45	Nee	-10	45	0
Geen	02030	Bordeslaan 273	20	Nee	47	55	45	Nee	-10	45	0
Geen	02030	Bordeslaan 275	20	Nee	47	55	45	Nee	-10	45	0
Geen	02030	Bordeslaan 277	20	Nee	47	55	45	Nee	-10	45	0
Geen	02030	Bordeslaan 279	20	Nee	47	55	45	Nee	-10	45	0
Geen	02030	Bordeslaan 281	20	Nee	47	55	45	Nee	-10	45	0
Geen	02030	Bordeslaan 283	20	Nee	47	55	45	Nee	-10	45	0
Geen	02030	Bordeslaan 285	20	Nee	47	55	45	Nee	-10	45	0
Geen	02030	Bordeslaan 287	20	Nee	47	55	45	Nee	-10	45	0
Geen	02030	Bordeslaan 289	20	Nee	47	55	45	Nee	-10	45	0
Geen	02030	Bordeslaan 291	20	Nee	47	55	45	Nee	-10	45	0
Geen	02030	Bordeslaan 293	20	Nee	47	55	45	Nee	-10	45	0
Geen	02030	Bordeslaan 295	20	Nee	47	55	45	Nee	-10	45	0
Geen	02030	Bordeslaan 297	20	Nee	47	55	45	Nee	-10	45	0
Geen	02030	Bordeslaan 299	20	Nee	47	55	45	Nee	-10	45	0
Geen	02030	Bordeslaan 301	20	Nee	47	55	45	Nee	-10	45	0
Geen	02030	Bordeslaan 303	20	Nee	47	55	45	Nee	-10	45	0
Geen	02030	Bordeslaan 305	20	Nee	47	55	45	Nee	-10	45	0
Geen	02030	Bordeslaan 307	20	Nee	47	55	45	Nee	-10	45	0
Geen	02030	Bordeslaan 309	20	Nee	47	55	45	Nee	-10	45	0
Geen	02030	Bordeslaan 311	20	Nee	47	55	45	Nee	-10	45	0
Geen	02030	Bordeslaan 313	20	Nee	47	55	45	Nee	-10	45	0
Geen	02742	Boschdijkstraat 2	11	Nee	48	55	47	Nee	-8	47	0
Geen	02742	Boschdijkstraat 4	11	Nee	48	55	47	Nee	-8	47	0
Geen	02742	Boschdijkstraat 6	11	Nee	48	55	47	Nee	-8	47	0
Geen	02742	Boschdijkstraat 8	11	Nee	48	55	47	Nee	-8	47	0

OTB PHS Meteren-Boxtel

D01021.000175

Berekeningsresultaten op maatgevende posities woningen

Bijlage D

Cluster	Naam	Omschrijving	Hoogte	BSV	Lden,GPP	Streef-waarde	Lden,plan	NoMo	Vershil	Lden,SAK	Reductie-punten
Geen	02743	Boschdijkstraat 10	11	Nee	47	55	45	Nee	-10	45	0
Geen	02743	Boschdijkstraat 12	11	Nee	47	55	45	Nee	-10	45	0
Geen	02743	Boschdijkstraat 14	11	Nee	47	55	45	Nee	-10	45	0
Geen	02743	Boschdijkstraat 16	11	Nee	47	55	45	Nee	-10	45	0
Geen	02743	Boschdijkstraat 18	11	Nee	47	55	45	Nee	-10	45	0
Geen	02743	Boschdijkstraat 20	11	Nee	47	55	45	Nee	-10	45	0
Geen	02743	Boschdijkstraat 22	11	Nee	47	55	45	Nee	-10	45	0
Geen	02743	Boschdijkstraat 24	11	Nee	47	55	45	Nee	-10	45	0
Geen	02743	Boschdijkstraat 26	11	Nee	47	55	45	Nee	-10	45	0
Geen	02743	Boschdijkstraat 28	11	Nee	47	55	45	Nee	-10	45	0
Geen	02746	Boschdijkstraat 30	11	Nee	50	55	50	Nee	-5	50	0
Geen	02746	Boschdijkstraat 32	11	Nee	50	55	50	Nee	-5	50	0
Geen	02746	Boschdijkstraat 34	11	Nee	50	55	50	Nee	-5	50	0
Geen	02746	Boschdijkstraat 36	11	Nee	50	55	50	Nee	-5	50	0
Geen	02746	Boschdijkstraat 38	11	Nee	50	55	50	Nee	-5	50	0
Geen	02746	Boschdijkstraat 40	11	Nee	50	55	50	Nee	-5	50	0
Geen	02781	Boschdijkstraat 41A	11	Nee	51	55	50	Nee	-5	50	0
Geen	02781	Boschdijkstraat 41C	11	Nee	51	55	50	Nee	-5	50	0
Geen	02777	Boschdijkstraat 41D	8	Nee	52	55	51	Nee	-4	51	0
Geen	02777	Boschdijkstraat 41E	8	Nee	52	55	51	Nee	-4	51	0
Geen	02782	Boschdijkstraat 41	11	Nee	51	55	50	Nee	-5	50	0
Geen	02751	Boschdijkstraat 42	11	Nee	51	55	51	Nee	-4	51	0
Geen	02751	Boschdijkstraat 44	11	Nee	51	55	51	Nee	-4	51	0
Geen	02751	Boschdijkstraat 46	11	Nee	51	55	51	Nee	-4	51	0
Geen	02751	Boschdijkstraat 48	11	Nee	51	55	51	Nee	-4	51	0
Geen	02751	Boschdijkstraat 50	11	Nee	51	55	51	Nee	-4	51	0
Geen	02751	Boschdijkstraat 52	11	Nee	51	55	51	Nee	-4	51	0
Geen	02751	Boschdijkstraat 54	11	Nee	51	55	51	Nee	-4	51	0

OTB PHS Meteren-Boxtel

D01021.000175

Berekeningsresultaten op maatgevende posities woningen

Bijlage D

Cluster	Naam	Omschrijving	Hoogte	BSV	Lden,GPP	Streef-waarde	Lden,plan	NoMo	Vershil	Lden,SAK	Reductie-punten
Geen	02751	Boschdijkstraat 56	11	Nee	51	55	51	Nee	-4	51	0
Geen	02751	Boschdijkstraat 58	11	Nee	51	55	51	Nee	-4	51	0
Geen	02751	Boschdijkstraat 60	11	Nee	51	55	51	Nee	-4	51	0
Geen	02750	Boschdijkstraat 62	11	Nee	52	55	51	Nee	-4	51	0
Geen	02750	Boschdijkstraat 64	11	Nee	52	55	51	Nee	-4	51	0
Geen	02750	Boschdijkstraat 66	11	Nee	52	55	51	Nee	-4	51	0
Geen	02750	Boschdijkstraat 68	11	Nee	52	55	51	Nee	-4	51	0
Geen	02750	Boschdijkstraat 70	11	Nee	52	55	51	Nee	-4	51	0
Geen	02750	Boschdijkstraat 72	11	Nee	52	55	51	Nee	-4	51	0
Geen	02748	Boschdijkstraat 74	11	Nee	52	55	52	Nee	-3	52	0
Geen	02748	Boschdijkstraat 76	11	Nee	52	55	52	Nee	-3	52	0
Geen	02748	Boschdijkstraat 78	11	Nee	52	55	52	Nee	-3	52	0
Geen	02748	Boschdijkstraat 80	11	Nee	52	55	52	Nee	-3	52	0
Geen	02748	Boschdijkstraat 82	11	Nee	52	55	52	Nee	-3	52	0
Geen	02748	Boschdijkstraat 84	11	Nee	52	55	52	Nee	-3	52	0
Geen	02748	Boschdijkstraat 86	11	Nee	52	55	52	Nee	-3	52	0
Geen	02748	Boschdijkstraat 88	11	Nee	52	55	52	Nee	-3	52	0
Geen	04138	Boschdijkstraat 92A	8	Nee	50	55	50	Nee	-5	50	0
Geen	04138	Boschdijkstraat 92	8	Nee	50	55	50	Nee	-5	50	0
Geen	04138	Boschdijkstraat 96	8	Nee	50	55	50	Nee	-5	50	0
Geen	02626	Boschveldweg 293	11	Nee	64	64	63	Nee	-1	63	3000
Geen	02626	Boschveldweg 295	11	Nee	64	64	63	Nee	-1	63	3000
Geen	02626	Boschveldweg 297	11	Nee	64	64	63	Nee	-1	63	3000
Geen	02626	Boschveldweg 301	11	Nee	64	64	63	Nee	-1	63	3000
Geen	02626	Boschveldweg 303	11	Nee	64	64	63	Nee	-1	63	3000
Geen	02626	Boschveldweg 305	11	Nee	64	64	63	Nee	-1	63	3000
Geen	02626	Boschveldweg 309	11	Nee	64	64	63	Nee	-1	63	3000
Geen	02626	Boschveldweg 311	11	Nee	64	64	63	Nee	-1	63	3000

OTB PHS Meteren-Boxtel

D01021.000175

Berekeningsresultaten op maatgevende posities woningen

Bijlage D

Cluster	Naam	Omschrijving	Hoogte	BSV	Lden,GPP	Streef-waarde	Lden,plan	NoMo	Vershil	Lden,SAK	Reductie-punten
Geen	02626	Boschveldweg 313	11	Nee	64	64	63	Nee	-1	63	3000
Geen	02626	Boschveldweg 317	11	Nee	64	64	63	Nee	-1	63	3000
Geen	02626	Boschveldweg 319	11	Nee	64	64	63	Nee	-1	63	3000
Geen	02626	Boschveldweg 321	11	Nee	64	64	63	Nee	-1	63	3000
Geen	02629	Boschveldweg 325	11	Nee	62	62	61	Nee	-1	61	2400
Geen	02629	Boschveldweg 327	11	Nee	62	62	61	Nee	-1	61	2400
Geen	02630	Boschveldweg 329	8	Nee	60	60	60	Nee	0	60	2100
Geen	02630	Boschveldweg 331	8	Nee	60	60	60	Nee	0	60	2100
Geen	02631	Boschveldweg 333	8	Nee	61	61	60	Nee	-1	60	2100
Geen	02631	Boschveldweg 335	8	Nee	61	61	60	Nee	-1	60	2100
Geen	02632	Boschveldweg 337	8	Nee	60	60	60	Nee	0	60	2100
Geen	02632	Boschveldweg 339	8	Nee	60	60	60	Nee	0	60	2100
Geen	02633	Boschveldweg 341	8	Nee	60	60	60	Nee	0	60	2100
Geen	02633	Boschveldweg 343	8	Nee	60	60	60	Nee	0	60	2100
Geen	02634	Boschveldweg 345	8	Nee	61	61	60	Nee	-1	60	2100
Geen	02634	Boschveldweg 347	8	Nee	61	61	60	Nee	-1	60	2100
Geen	02635	Boschveldweg 349	8	Nee	61	61	60	Nee	-1	60	2100
Geen	02635	Boschveldweg 351	8	Nee	61	61	60	Nee	-1	60	2100
Geen	02636	Boschveldweg 353	8	Nee	62	62	61	Nee	-1	61	2400
Geen	02636	Boschveldweg 355	8	Nee	62	62	61	Nee	-1	61	2400
Geen	02637	Boschveldweg 357	8	Nee	62	62	61	Nee	-1	61	2400
Geen	02637	Boschveldweg 359	8	Nee	62	62	61	Nee	-1	61	2400
Geen	02638	Boschveldweg 361	8	Nee	63	63	61	Nee	-2	61	2400
Geen	02638	Boschveldweg 363	8	Nee	63	63	61	Nee	-2	61	2400
Geen	02639	Boschveldweg 365	8	Nee	63	63	62	Nee	-1	62	2700
Geen	02639	Boschveldweg 367	8	Nee	63	63	62	Nee	-1	62	2700
Geen	02771	Boschveldweg 425	11	Nee	65	65	64	Nee	-1	63	3000
Geen	02771	Boschveldweg 427	11	Nee	65	65	64	Nee	-1	63	3000

OTB PHS Meteren-Boxtel

D01021.000175

Berekeningsresultaten op maatgevende posities woningen

Bijlage D

Cluster	Naam	Omschrijving	Hoogte	BSV	Lden,GPP	Streef-waarde	Lden,plan	NoMo	Vershil	Lden,SAK	Reductie-punten
Geen	02771	Boschveldweg 429	11	Nee	65	65	64	Nee	-1	63	3000
Geen	02771	Boschveldweg 431	11	Nee	65	65	64	Nee	-1	63	3000
Geen	02771	Boschveldweg 433	11	Nee	65	65	64	Nee	-1	63	3000
Geen	02772	Boschveldweg 435	11	Nee	64	64	63	Nee	-1	63	3000
Geen	02772	Boschveldweg 437	11	Nee	64	64	63	Nee	-1	63	3000
Geen	02772	Boschveldweg 439	11	Nee	64	64	63	Nee	-1	63	3000
Geen	02772	Boschveldweg 441	11	Nee	64	64	63	Nee	-1	63	3000
Geen	02772	Boschveldweg 443	11	Nee	64	64	63	Nee	-1	63	3000
Geen	02772	Boschveldweg 445	11	Nee	64	64	63	Nee	-1	63	3000
Geen	02772	Boschveldweg 447	11	Nee	64	64	63	Nee	-1	63	3000
Geen	02772	Boschveldweg 449	11	Nee	64	64	63	Nee	-1	63	3000
Geen	02772	Boschveldweg 451	11	Nee	64	64	63	Nee	-1	63	3000
Geen	02772	Boschveldweg 453	11	Nee	64	64	63	Nee	-1	63	3000
Geen	02772	Boschveldweg 455	11	Nee	64	64	63	Nee	-1	63	3000
Geen	02772	Boschveldweg 457	11	Nee	64	64	63	Nee	-1	63	3000
Geen	02779	Boschveldweg 459	14	Nee	64	64	63	Nee	-1	63	3000
Geen	02779	Boschveldweg 461	14	Nee	64	64	63	Nee	-1	63	3000
Geen	02779	Boschveldweg 463	14	Nee	64	64	63	Nee	-1	63	3000
Geen	02779	Boschveldweg 465	14	Nee	64	64	63	Nee	-1	63	3000
Geen	02779	Boschveldweg 467	14	Nee	64	64	63	Nee	-1	63	3000
Geen	02740	Brugplein 3A	11	Nee	49	55	48	Nee	-7	48	0
Geen	02740	Brugplein 3	11	Nee	49	55	48	Nee	-7	48	0
Geen	02740	Brugplein 4	11	Nee	49	55	48	Nee	-7	48	0
Geen	02741	Brugplein 5	11	Nee	47	55	45	Nee	-10	45	0
Geen	02741	Brugplein 6	11	Nee	47	55	45	Nee	-10	45	0
Geen	02565	Brugstraat 19	8	Nee	45	55	44	Nee	-11	44	0
Geen	02565	Brugstraat 21	8	Nee	45	55	44	Nee	-11	44	0
Geen	02566	Brugstraat 23	8	Nee	45	55	43	Nee	-12	43	0

OTB PHS Meteren-Boxtel

D01021.000175

Berekeningsresultaten op maatgevende posities woningen

Bijlage D

Cluster	Naam	Omschrijving	Hoogte	BSV	Lden,GPP	Streef-waarde	Lden,plan	NoMo	Vershil	Lden,SAK	Reductie-punten
Geen	02731	Brugstraat 24	8	Nee	46	55	44	Nee	-11	44	0
Geen	02566	Brugstraat 25	8	Nee	45	55	43	Nee	-12	43	0
Geen	02731	Brugstraat 26A	8	Nee	46	55	44	Nee	-11	44	0
Geen	02731	Brugstraat 26	8	Nee	46	55	44	Nee	-11	44	0
Geen	02567	Brugstraat 27	8	Nee	45	55	43	Nee	-12	43	0
Geen	02732	Brugstraat 28	8	Nee	46	55	44	Nee	-11	44	0
Geen	02567	Brugstraat 29	8	Nee	45	55	43	Nee	-12	43	0
Geen	02732	Brugstraat 30	8	Nee	46	55	44	Nee	-11	44	0
Geen	02568	Brugstraat 31	8	Nee	45	55	43	Nee	-12	43	0
Geen	02733	Brugstraat 32	8	Nee	46	55	44	Nee	-11	44	0
Geen	02733	Brugstraat 34	8	Nee	46	55	44	Nee	-11	44	0
Geen	02734	Brugstraat 36	8	Nee	46	55	44	Nee	-11	44	0
Geen	02569	Brugstraat 37	14	Nee	50	55	49	Nee	-6	49	0
Geen	02734	Brugstraat 38	8	Nee	46	55	44	Nee	-11	44	0
Geen	02735	Brugstraat 40	8	Nee	46	55	44	Nee	-11	44	0
Geen	02735	Brugstraat 42A	8	Nee	46	55	44	Nee	-11	44	0
Geen	02735	Brugstraat 42	8	Nee	46	55	44	Nee	-11	44	0
Geen	02736	Brugstraat 44	8	Nee	45	55	43	Nee	-12	43	0
Geen	02736	Brugstraat 46	8	Nee	45	55	43	Nee	-12	43	0
Geen	02737	Brugstraat 48	8	Nee	46	55	44	Nee	-11	44	0
Geen	02737	Brugstraat 50	8	Nee	46	55	44	Nee	-11	44	0
Geen	02738	Brugstraat 52	11	Nee	49	55	48	Nee	-7	48	0
Geen	02738	Brugstraat 54	11	Nee	49	55	48	Nee	-7	48	0
Geen	02738	Brugstraat 56	11	Nee	49	55	48	Nee	-7	48	0
Geen	02738	Brugstraat 58	11	Nee	49	55	48	Nee	-7	48	0
Geen	02738	Brugstraat 60	11	Nee	49	55	48	Nee	-7	48	0
Geen	02738	Brugstraat 62	11	Nee	49	55	48	Nee	-7	48	0
Geen	02738	Brugstraat 64	11	Nee	49	55	48	Nee	-7	48	0

OTB PHS Meteren-Boxtel

D01021.000175

Berekeningsresultaten op maatgevende posities woningen

Bijlage D

Cluster	Naam	Omschrijving	Hoogte	BSV	Lden,GPP	Streef-waarde	Lden,plan	NoMo	Vershil	Lden,SAK	Reductie-punten
Geen	02738	Brugstraat 66	11	Nee	49	55	48	Nee	-7	48	0
Geen	02738	Brugstraat 68	11	Nee	49	55	48	Nee	-7	48	0
Geen	02738	Brugstraat 70	11	Nee	49	55	48	Nee	-7	48	0
Geen	02738	Brugstraat 72	11	Nee	49	55	48	Nee	-7	48	0
Geen	02738	Brugstraat 74	11	Nee	49	55	48	Nee	-7	48	0
Geen	02738	Brugstraat 76	11	Nee	49	55	48	Nee	-7	48	0
Geen	02738	Brugstraat 78	11	Nee	49	55	48	Nee	-7	48	0
Geen	02738	Brugstraat 80	11	Nee	49	55	48	Nee	-7	48	0
Geen	02738	Brugstraat 82	11	Nee	49	55	48	Nee	-7	48	0
Geen	02738	Brugstraat 84	11	Nee	49	55	48	Nee	-7	48	0
Geen	02738	Brugstraat 86	11	Nee	49	55	48	Nee	-7	48	0
Geen	02797	Buitendijk 4	8	Nee	53	55	53	Nee	-2	53	0
Geen	02797	Buitendijk 5	8	Nee	53	55	53	Nee	-2	53	0
Geen	02797	Buitendijk 6	8	Nee	53	55	53	Nee	-2	53	0
Geen	04130	Christiaan Huygensweg 10	11	Nee	43	55	42	Nee	-13	43	0
Geen	04130	Christiaan Huygensweg 12	11	Nee	43	55	42	Nee	-13	43	0
Geen	04130	Christiaan Huygensweg 14	11	Nee	43	55	42	Nee	-13	43	0
Geen	04130	Christiaan Huygensweg 16	11	Nee	43	55	42	Nee	-13	43	0
Geen	04130	Christiaan Huygensweg 18	11	Nee	43	55	42	Nee	-13	43	0
Geen	04130	Christiaan Huygensweg 20	11	Nee	43	55	42	Nee	-13	43	0
Geen	04130	Christiaan Huygensweg 22	11	Nee	43	55	42	Nee	-13	43	0
Geen	04130	Christiaan Huygensweg 24	11	Nee	43	55	42	Nee	-13	43	0
Geen	04131	Christiaan Huygensweg 26	11	Nee	38	55	37	Nee	-18	37	0
Geen	04131	Christiaan Huygensweg 28	11	Nee	38	55	37	Nee	-18	37	0
Geen	04131	Christiaan Huygensweg 30	11	Nee	38	55	37	Nee	-18	37	0
Geen	04131	Christiaan Huygensweg 32	11	Nee	38	55	37	Nee	-18	37	0
Geen	04131	Christiaan Huygensweg 34	11	Nee	38	55	37	Nee	-18	37	0
Geen	04131	Christiaan Huygensweg 36	11	Nee	38	55	37	Nee	-18	37	0

OTB PHS Meteren-Boxtel

D01021.000175

Berekeningsresultaten op maatgevende posities woningen

Bijlage D

Cluster	Naam	Omschrijving	Hoogte	BSV	Lden,GPP	Streef-waarde	Lden,plan	NoMo	Vershil	Lden,SAK	Reductie-punten
Geen	04131	Christiaan Huygensweg 38	11	Nee	38	55	37	Nee	-18	37	0
Geen	04131	Christiaan Huygensweg 40	11	Nee	38	55	37	Nee	-18	37	0
Geen	00939	Constantijnlaan 2	8	Nee	49	55	45	Nee	-10	45	0
Geen	03631	Constantijnlaan 3	8	Nee	49	55	44	Nee	-11	44	0
Geen	00942	Constantijnlaan 4	8	Nee	50	55	45	Nee	-10	44	0
Geen	01282	Constantijnlaan 5	5	Nee	48	55	42	Nee	-13	41	0
Geen	01274	Constantijnlaan 6	5	Nee	46	55	41	Nee	-14	41	0
Geen	01280	Constantijnlaan 7	5	Nee	48	55	42	Nee	-13	41	0
Geen	01275	Constantijnlaan 8	5	Nee	48	55	43	Nee	-12	42	0
Geen	01283	Constantijnlaan 9	5	Nee	48	55	42	Nee	-13	41	0
Geen	01277	Constantijnlaan 10	5	Nee	48	55	42	Nee	-13	42	0
Geen	01293	Constantijnlaan 12	8	Nee	50	55	46	Nee	-9	45	0
Geen	01288	Constantijnlaan 13	5	Nee	46	55	41	Nee	-14	40	0
Geen	01289	Constantijnlaan 15	8	Nee	50	55	45	Nee	-10	44	0
Geen	02819	Copernicuslaan 184	11	Nee	49	55	48	Nee	-7	49	0
Geen	02819	Copernicuslaan 186	11	Nee	49	55	48	Nee	-7	49	0
Geen	02819	Copernicuslaan 188	11	Nee	49	55	48	Nee	-7	49	0
Geen	02819	Copernicuslaan 190	11	Nee	49	55	48	Nee	-7	49	0
Geen	02819	Copernicuslaan 192	11	Nee	49	55	48	Nee	-7	49	0
Geen	02819	Copernicuslaan 194	11	Nee	49	55	48	Nee	-7	49	0
Geen	02819	Copernicuslaan 196	11	Nee	49	55	48	Nee	-7	49	0
Geen	02819	Copernicuslaan 198	11	Nee	49	55	48	Nee	-7	49	0
Geen	02819	Copernicuslaan 200	11	Nee	49	55	48	Nee	-7	49	0
Geen	02819	Copernicuslaan 202	11	Nee	49	55	48	Nee	-7	49	0
Geen	02819	Copernicuslaan 204	11	Nee	49	55	48	Nee	-7	49	0
Geen	02819	Copernicuslaan 206	11	Nee	49	55	48	Nee	-7	49	0
Geen	02819	Copernicuslaan 208	11	Nee	49	55	48	Nee	-7	49	0
Geen	02819	Copernicuslaan 210	11	Nee	49	55	48	Nee	-7	49	0

OTB PHS Meteren-Boxtel

D01021.000175

Berekeningsresultaten op maatgevende posities woningen

Bijlage D

Cluster	Naam	Omschrijving	Hoogte	BSV	Lden,GPP	Streef-waarde	Lden,plan	NoMo	Vershil	Lden,SAK	Reductie-punten
Geen	02819	Copernicuslaan 212	11	Nee	49	55	48	Nee	-7	49	0
Geen	02819	Copernicuslaan 214	11	Nee	49	55	48	Nee	-7	49	0
Geen	02819	Copernicuslaan 216	11	Nee	49	55	48	Nee	-7	49	0
Geen	02819	Copernicuslaan 218	11	Nee	49	55	48	Nee	-7	49	0
Geen	P-00837	Dachverliesstraat 1	8	Nee	61	61	61	Nee	0	66	3900
Geen	P-00958	Dachverliesstraat 2	8	Nee	56	56	56	Nee	0	61	2400
Geen	P-00970	Dachverliesstraat 3	8	Nee	57	57	57	Nee	0	60	2100
Geen	P-00953	Dachverliesstraat 4	8	Nee	55	55	55	Nee	0	56	1000
Geen	P-00954	Dachverliesstraat 6	8	Nee	54	55	54	Nee	-1	56	1000
Geen	P-01001	Dachverliesstraat 7	8	Nee	52	55	52	Nee	-3	52	0
Geen	P-00957	Dachverliesstraat 8	8	Nee	52	55	52	Nee	-3	54	0
Geen	P-00834	Dachverliesstraat 9	8	Nee	54	55	53	Nee	-2	55	0
Geen	S00066	De Braackenlaan 1	8	Nee	55	55	53	Nee	-2	51	0
Geen	P-00499	De Braackenlaan 2	8	Nee	67	67	49	Nee	-18	48	0
Geen	S00065	De Braackenlaan 3	8	Nee	55	55	54	Nee	-1	52	0
Geen	P-00494	De Braackenlaan 4	8	Nee	66	66	49	Nee	-17	49	0
Geen	S00064	De Braackenlaan 5	8	Nee	57	57	55	Nee	-2	53	0
Geen	P-00495	De Braackenlaan 6	8	Nee	64	64	50	Nee	-14	49	0
Geen	S00063	De Braackenlaan 7	8	Nee	56	56	55	Nee	-1	53	0
Geen	P-00496	De Braackenlaan 8	8	Nee	61	61	49	Nee	-12	49	0
Geen	S00062	De Braackenlaan 9	8	Nee	56	56	55	Nee	-1	53	0
Geen	P-00503	De Braackenlaan 10	8	Nee	59	59	50	Nee	-9	49	0
Geen	S00061	De Braackenlaan 11	8	Nee	57	57	55	Nee	-2	53	0
Geen	P-00504	De Braackenlaan 12	8	Nee	59	59	49	Nee	-10	48	0
Geen	S00060	De Braackenlaan 13	8	Nee	59	59	56	Nee	-3	54	0
Geen	P-00505	De Braackenlaan 14	8	Nee	62	62	50	Nee	-12	50	0
Geen	P-00500	De Braackenlaan 16	8	Nee	62	62	53	Nee	-9	52	0
Geen	P-00501	De Braackenlaan 18	8	Nee	63	63	52	Nee	-11	51	0

OTB PHS Meteren-Boxtel

D01021.000175

Berekeningsresultaten op maatgevende posities woningen

Bijlage D

Cluster	Naam	Omschrijving	Hoogte	BSV	Lden,GPP	Streef-waarde	Lden,plan	NoMo	Vershil	Lden,SAK	Reductie-punten
Geen	P-00534	De Braackenlaan 20	8	Nee	63	63	52	Nee	-11	52	0
Geen	P-00535	De Braackenlaan 22	8	Nee	65	65	53	Nee	-12	52	0
Geen	P-00536	De Braackenlaan 24	8	Nee	66	66	53	Nee	-13	52	0
Geen	P-02565	De Ketting 14	5	Nee	57	57	55	Nee	-2	55	0
Geen	P-01394	Esschestraat 2	8	Nee	70	70	49	Nee	-21	48	0
Geen	P-00437	Esschestraat 3A	5	Nee	65	65	46	Nee	-19	46	0
Geen	P-00437	Esschestraat 3	5	Nee	65	65	46	Nee	-19	46	0
Geen	03832	Esschestraat 4	8	Nee	66	66	47	Nee	-19	47	0
Geen	03841	Esschestraat 5A	5	Nee	64	64	45	Nee	-19	45	0
Geen	03841	Esschestraat 5	5	Nee	64	64	45	Nee	-19	45	0
Geen	03834	Esschestraat 6	8	Nee	66	66	45	Nee	-21	45	0
Geen	03842	Esschestraat 7A	5	Nee	64	64	45	Nee	-19	44	0
Geen	03842	Esschestraat 7	5	Nee	64	64	45	Nee	-19	44	0
Geen	03835	Esschestraat 8	8	Nee	65	65	44	Nee	-21	44	0
Geen	03843	Esschestraat 9A	5	Nee	64	64	45	Nee	-19	44	0
Geen	03843	Esschestraat 9	5	Nee	64	64	45	Nee	-19	44	0
Geen	03836	Esschestraat 10	8	Nee	59	59	44	Nee	-15	44	0
Geen	03844	Esschestraat 11A	5	Nee	62	62	44	Nee	-18	44	0
Geen	03844	Esschestraat 11	5	Nee	62	62	44	Nee	-18	44	0
Geen	03837	Esschestraat 12	8	Nee	62	62	44	Nee	-18	43	0
Geen	03845	Esschestraat 13A	5	Nee	61	61	44	Nee	-17	43	0
Geen	03845	Esschestraat 13	5	Nee	61	61	44	Nee	-17	43	0
Geen	03838	Esschestraat 14	8	Nee	63	63	44	Nee	-19	43	0
Geen	03846	Esschestraat 15A	5	Nee	60	60	43	Nee	-17	43	0
Geen	03846	Esschestraat 15	5	Nee	60	60	43	Nee	-17	43	0
Geen	03839	Esschestraat 16	8	Nee	63	63	44	Nee	-19	44	0
Geen	03847	Esschestraat 17A	5	Nee	58	58	43	Nee	-15	43	0
Geen	03847	Esschestraat 17	5	Nee	58	58	43	Nee	-15	43	0

OTB PHS Meteren-Boxtel

D01021.000175

Berekeningsresultaten op maatgevende posities woningen

Bijlage D

Cluster	Naam	Omschrijving	Hoogte	BSV	Lden,GPP	Streef-waarde	Lden,plan	NoMo	Vershil	Lden,SAK	Reductie-punten
Geen	03840	Esschestraat 18	8	Nee	62	62	44	Nee	-18	43	0
Geen	P-04824	Glorieuxlaan 81	8	Nee	63	63	47	Nee	-16	47	0
Geen	03790	Gogelstraat 4	8	Nee	56	56	45	Nee	-11	45	0
Geen	03789	Gogelstraat 5	8	Nee	57	57	45	Nee	-12	45	0
Geen	03788	Gogelstraat 6	8	Nee	56	56	45	Nee	-11	45	0
Geen	03787	Gogelstraat 7	8	Nee	56	56	45	Nee	-11	45	0
Geen	01950	Grootmeesterstraat 8	11	Nee	60	60	59	Nee	-1	59	1900
Geen	01950	Grootmeesterstraat 10	11	Nee	60	60	59	Nee	-1	59	1900
Geen	01950	Grootmeesterstraat 12	11	Nee	60	60	59	Nee	-1	59	1900
Geen	01950	Grootmeesterstraat 14	11	Nee	60	60	59	Nee	-1	59	1900
Geen	04355	Grote Zeeheldenbuurt 1	8	Nee	57	57	0	Nee	-57	48	0
Geen	04355	Grote Zeeheldenbuurt 2	8	Nee	57	57	0	Nee	-57	48	0
Geen	04355	Grote Zeeheldenbuurt 3	8	Nee	57	57	0	Nee	-57	48	0
Geen	04355	Grote Zeeheldenbuurt 4	8	Nee	57	57	0	Nee	-57	48	0
Geen	04355	Grote Zeeheldenbuurt 5	8	Nee	57	57	0	Nee	-57	48	0
Geen	04355	Grote Zeeheldenbuurt 6	8	Nee	57	57	0	Nee	-57	48	0
Geen	04355	Grote Zeeheldenbuurt 7	8	Nee	57	57	0	Nee	-57	48	0
Geen	04355	Grote Zeeheldenbuurt 8	8	Nee	57	57	0	Nee	-57	48	0
Geen	04355	Grote Zeeheldenbuurt 9	8	Nee	57	57	0	Nee	-57	48	0
Geen	04355	Grote Zeeheldenbuurt 10	8	Nee	57	57	0	Nee	-57	48	0
Geen	04355	Grote Zeeheldenbuurt 11	8	Nee	57	57	0	Nee	-57	48	0
Geen	04355	Grote Zeeheldenbuurt 12	8	Nee	57	57	0	Nee	-57	48	0
Geen	04355	Grote Zeeheldenbuurt 13	8	Nee	57	57	0	Nee	-57	48	0
Geen	04355	Grote Zeeheldenbuurt 14	8	Nee	57	57	0	Nee	-57	48	0
Geen	04355	Grote Zeeheldenbuurt 15	8	Nee	57	57	0	Nee	-57	48	0
Geen	04355	Grote Zeeheldenbuurt 16	8	Nee	57	57	0	Nee	-57	48	0
Geen	04355	Grote Zeeheldenbuurt 17	8	Nee	57	57	0	Nee	-57	48	0
Geen	04355	Grote Zeeheldenbuurt 18	8	Nee	57	57	0	Nee	-57	48	0

OTB PHS Meteren-Boxtel

D01021.000175

Berekeningsresultaten op maatgevende posities woningen

Bijlage D

Cluster	Naam	Omschrijving	Hoogte	BSV	Lden,GPP	Streef-waarde	Lden,plan	NoMo	Vershil	Lden,SAK	Reductie-punten
Geen	04355	Grote Zeeheldenbuurt 19	8	Nee	57	57	0	Nee	-57	48	0
Geen	04355	Grote Zeeheldenbuurt 20	8	Nee	57	57	0	Nee	-57	48	0
Geen	04355	Grote Zeeheldenbuurt 21	8	Nee	57	57	0	Nee	-57	48	0
Geen	04355	Grote Zeeheldenbuurt 22	8	Nee	57	57	0	Nee	-57	48	0
Geen	04355	Grote Zeeheldenbuurt 23	8	Nee	57	57	0	Nee	-57	48	0
Geen	04355	Grote Zeeheldenbuurt 24	8	Nee	57	57	0	Nee	-57	48	0
Geen	04355	Grote Zeeheldenbuurt 25	8	Nee	57	57	0	Nee	-57	48	0
Geen	P-01562	Haspelstraat 2	8	Nee	63	63	48	Nee	-15	48	0
Geen	P-01491	Haspelstraat 4	8	Nee	60	60	48	Nee	-12	47	0
Geen	P-01519	Haspelstraat 6	8	Nee	57	57	47	Nee	-10	47	0
Geen	P-01448	Haspelstraat 8	8	Nee	55	55	47	Nee	-8	47	0
Geen	P-01442	Haspelstraat 10	8	Nee	54	55	47	Nee	-8	47	0
Geen	P-00446	Haspelstraat 12	8	Nee	56	56	47	Nee	-9	47	0
Geen	P-00461	Haspelstraat 16	8	Nee	55	55	47	Nee	-8	47	0
Geen	P-00460	Haspelstraat 18	8	Nee	58	58	47	Nee	-11	47	0
Geen	P-00459	Haspelstraat 22	8	Nee	57	57	47	Nee	-10	47	0
Geen	P-00453	Haspelstraat 24	8	Nee	62	62	48	Nee	-14	48	0
Geen	02786	Havendijk 1	8	Nee	51	55	50	Nee	-5	50	0
Geen	02785	Havendijk 3	8	Nee	51	55	51	Nee	-4	51	0
Geen	02785	Havendijk 5	8	Nee	51	55	51	Nee	-4	51	0
Geen	02785	Havendijk 7	8	Nee	51	55	51	Nee	-4	51	0
Geen	02785	Havendijk 9	8	Nee	51	55	51	Nee	-4	51	0
Geen	02789	Havendijk 13A	5	Nee	48	55	48	Nee	-7	48	0
Geen	02789	Havendijk 13	5	Nee	48	55	48	Nee	-7	48	0
Geen	02791	Havendijk 14	8	Nee	46	55	45	Nee	-10	45	0
Geen	02791	Havendijk 15	8	Nee	46	55	45	Nee	-10	45	0
Geen	02792	Havendijk 16	8	Nee	46	55	46	Nee	-9	46	0
Geen	02792	Havendijk 17	8	Nee	46	55	46	Nee	-9	46	0

OTB PHS Meteren-Boxtel

D01021.000175

Berekeningsresultaten op maatgevende posities woningen

Bijlage D

Cluster	Naam	Omschrijving	Hoogte	BSV	Lden,GPP	Streef-waarde	Lden,plan	NoMo	Vershil	Lden,SAK	Reductie-punten
Geen	02793	Havendijk 18	8	Nee	45	55	44	Nee	-11	44	0
Geen	02787	Havendwarsstraat 6	5	Nee	52	55	52	Nee	-3	52	0
Geen	02787	Havendwarsstraat 8	5	Nee	52	55	52	Nee	-3	52	0
Geen	02787	Havendwarsstraat 12	5	Nee	52	55	52	Nee	-3	52	0
Geen	02573	Havensingel 72A	8	Nee	44	55	42	Nee	-13	42	0
Geen	02573	Havensingel 72	8	Nee	44	55	42	Nee	-13	42	0
Geen	02573	Havensingel 72	8	Nee	44	55	42	Nee	-13	42	0
Geen	02573	Havensingel 73	8	Nee	44	55	42	Nee	-13	42	0
Geen	02572	Havensingel 74	8	Nee	43	55	42	Nee	-13	42	0
Geen	02571	Havensingel 75	8	Nee	43	55	41	Nee	-14	41	0
Geen	02570	Havensingel 76	8	Nee	40	55	39	Nee	-16	39	0
Geen	02570	Havensingel 77	8	Nee	40	55	39	Nee	-16	39	0
Geen	02569	Havensingel 78	14	Nee	50	55	49	Nee	-6	49	0
Geen	02569	Havensingel 79	14	Nee	50	55	49	Nee	-6	49	0
Geen	02569	Havensingel 80	14	Nee	50	55	49	Nee	-6	49	0
Geen	02569	Havensingel 81	14	Nee	50	55	49	Nee	-6	49	0
Geen	00231	Heikantstraat 1A	8	Nee	51	55	45	Nee	-10	44	0
Geen	00251	Heikantstraat 1	5	Nee	50	55	43	Nee	-12	42	0
Geen	00250	Heikantstraat 3	5	Nee	52	55	44	Nee	-11	44	0
Geen	00274	Heikantstraat 4A	5	Nee	52	55	44	Nee	-11	44	0
Geen	00275	Heikantstraat 4	5	Nee	51	55	45	Nee	-10	44	0
Geen	04355	Heikantstraat 6D	8	Nee	57	57	48	Nee	-9	48	0
Geen	04354	Heikantstraat 6E	8	Nee	57	57	48	Nee	-9	48	0
Geen	00273	Heikantstraat 6	5	Nee	53	55	45	Nee	-10	45	0
Geen	00249	Heikantstraat 7	5	Nee	50	55	43	Nee	-12	43	0
Geen	P-03652	Heikantstraat 8	5	Nee	55	55	45	Nee	-10	45	0
Geen	00248	Heikantstraat 9	5	Nee	46	55	40	Nee	-15	39	0
Geen	P-03649	Heikantstraat 10	5	Nee	56	56	45	Nee	-11	44	0

OTB PHS Meteren-Boxtel

D01021.000175

Berekeningsresultaten op maatgevende posities woningen

Bijlage D

Cluster	Naam	Omschrijving	Hoogte	BSV	Lden,GPP	Streef-waarde	Lden,plan	NoMo	Vershil	Lden,SAK	Reductie-punten
Geen	00247	Heikantstraat 11	5	Nee	53	55	45	Nee	-10	44	0
Geen	P-03646	Heikantstraat 12	5	Nee	57	57	45	Nee	-12	45	0
Geen	00246	Heikantstraat 13	5	Nee	51	55	45	Nee	-10	44	0
Geen	P-03636	Heikantstraat 14A	5	Nee	57	57	46	Nee	-11	46	0
Geen	P-03643	Heikantstraat 14	5	Nee	58	58	46	Nee	-12	46	0
Geen	00245	Heikantstraat 15	5	Nee	50	55	44	Nee	-11	44	0
Geen	P-03633	Heikantstraat 16	5	Nee	60	60	47	Nee	-13	47	0
Geen	00244	Heikantstraat 17	8	Nee	51	55	44	Nee	-11	44	0
Geen	P-03630	Heikantstraat 18	5	Nee	60	60	48	Nee	-12	47	0
Geen	00243	Heikantstraat 19	8	Nee	54	55	47	Nee	-8	46	0
Geen	P-03627	Heikantstraat 20	5	Nee	61	61	48	Nee	-13	48	0
Geen	00242	Heikantstraat 21	5	Nee	49	55	43	Nee	-12	42	0
Geen	P-03624	Heikantstraat 22	5	Nee	61	61	49	Nee	-12	48	0
Geen	00241	Heikantstraat 23	5	Nee	49	55	43	Nee	-12	43	0
Geen	P-03621	Heikantstraat 24	5	Nee	61	61	49	Nee	-12	49	0
Geen	00240	Heikantstraat 25	5	Nee	50	55	42	Nee	-13	42	0
Geen	P-03618	Heikantstraat 26	5	Nee	62	62	49	Nee	-13	49	0
Geen	00239	Heikantstraat 27	5	Nee	49	55	44	Nee	-11	43	0
Geen	P-04712	Heikantstraat 28	5	Ja	69	65	55	Nee	-10	55	0
Geen	00238	Heikantstraat 29	8	Nee	57	57	48	Nee	-9	48	0
Geen	P-04616	Heikantstraat 30	5	Ja	71	65	56	Nee	-9	56	1000
Geen	00237	Heikantstraat 31	8	Nee	58	58	49	Nee	-9	49	0
Geen	P-03563	Heikantstraat 33	8	Nee	58	58	50	Nee	-8	50	0
Geen	P-03559	Heikantstraat 35	8	Nee	60	60	51	Nee	-9	50	0
Geen	P-03555	Heikantstraat 37	8	Nee	62	62	53	Nee	-9	52	0
Geen	P-03551	Heikantstraat 39	5	Nee	53	55	47	Nee	-8	47	0
Geen	P-03435	Heikantstraat 41	8	Ja	67	65	54	Nee	-11	54	0
Geen	P-03430	Heikantstraat 43	8	Ja	68	65	55	Nee	-10	55	0

OTB PHS Meteren-Boxtel

D01021.000175

Berekeningsresultaten op maatgevende posities woningen

Bijlage D

Cluster	Naam	Omschrijving	Hoogte	BSV	Lden,GPP	Streef-waarde	Lden,plan	NoMo	Vershil	Lden,SAK	Reductie-punten
Geen	P-03420	Heikantstraat 45	8	Ja	69	65	56	Nee	-9	56	1000
Geen	00230	Helvoirtseweg 4	5	Nee	50	55	43	Nee	-12	43	0
Geen	00228	Helvoirtseweg 8	5	Nee	50	55	43	Nee	-12	43	0
Geen	00227	Helvoirtseweg 10	5	Nee	48	55	41	Nee	-14	41	0
Geen	00226	Helvoirtseweg 12	5	Nee	47	55	40	Nee	-15	40	0
Geen	00224	Helvoirtseweg 16	5	Nee	47	55	41	Nee	-14	41	0
Geen	00223	Helvoirtseweg 18	5	Nee	45	55	40	Nee	-15	40	0
Geen	00220	Helvoirtseweg 22A	8	Nee	50	55	44	Nee	-11	44	0
Geen	00220	Helvoirtseweg 22B	8	Nee	50	55	44	Nee	-11	44	0
Geen	00220	Helvoirtseweg 22C	8	Nee	50	55	44	Nee	-11	44	0
Geen	00220	Helvoirtseweg 22D	8	Nee	50	55	44	Nee	-11	44	0
Geen	00220	Helvoirtseweg 24A	8	Nee	50	55	44	Nee	-11	44	0
Geen	00220	Helvoirtseweg 24B	8	Nee	50	55	44	Nee	-11	44	0
Geen	00220	Helvoirtseweg 24C	8	Nee	50	55	44	Nee	-11	44	0
Geen	00220	Helvoirtseweg 24D	8	Nee	50	55	44	Nee	-11	44	0
Geen	00220	Helvoirtseweg 24E	8	Nee	50	55	44	Nee	-11	44	0
Geen	00220	Helvoirtseweg 26A	8	Nee	50	55	44	Nee	-11	44	0
Geen	00220	Helvoirtseweg 26B	8	Nee	50	55	44	Nee	-11	44	0
Geen	00220	Helvoirtseweg 26C	8	Nee	50	55	44	Nee	-11	44	0
Geen	00220	Helvoirtseweg 26D	8	Nee	50	55	44	Nee	-11	44	0
Geen	00220	Helvoirtseweg 26E	8	Nee	50	55	44	Nee	-11	44	0
Geen	00218	Helvoirtseweg 34	8	Nee	52	55	44	Nee	-11	44	0
Geen	00217	Helvoirtseweg 36	8	Nee	52	55	44	Nee	-11	44	0
Geen	00215	Helvoirtseweg 38	5	Nee	55	55	41	Nee	-14	41	0
Geen	00212	Helvoirtseweg 44	8	Nee	53	55	45	Nee	-10	44	0
Geen	00140	Helvoirtseweg 45	5	Nee	47	55	41	Nee	-14	40	0
Geen	00211	Helvoirtseweg 46	8	Nee	55	55	46	Nee	-9	45	0
Geen	00141	Helvoirtseweg 47	5	Nee	50	55	40	Nee	-15	39	0

OTB PHS Meteren-Boxtel

D01021.000175

Berekeningsresultaten op maatgevende posities woningen

Bijlage D

Cluster	Naam	Omschrijving	Hoogte	BSV	Lden,GPP	Streef-waarde	Lden,plan	NoMo	Vershil	Lden,SAK	Reductie-punten
Geen	P-03490	Helvoirtseweg 50	5	Nee	49	55	44	Nee	-11	43	0
Geen	P-03300	Helvoirtseweg 52A	8	Nee	57	57	46	Nee	-11	45	0
Geen	00144	Helvoirtseweg 53	5	Nee	52	55	41	Nee	-14	41	0
Geen	P-03288	Helvoirtseweg 54	5	Nee	59	59	44	Nee	-15	44	0
Geen	00145	Helvoirtseweg 55	5	Nee	51	55	41	Nee	-14	41	0
Geen	00146	Helvoirtseweg 57	5	Nee	51	55	41	Nee	-14	41	0
Geen	P-03282	Helvoirtseweg 58A	5	Nee	60	60	46	Nee	-14	46	0
Geen	P-03282	Helvoirtseweg 58B	14	Nee	64	64	53	Nee	-11	53	0
Geen	P-03282	Helvoirtseweg 58C	14	Nee	64	64	53	Nee	-11	53	0
Geen	P-03282	Helvoirtseweg 58	1,5	Nee	57	57	43	Nee	-14	43	0
Geen	00147	Helvoirtseweg 59	5	Nee	51	55	41	Nee	-14	40	0
Geen	P-03276	Helvoirtseweg 60A	5	Nee	60	60	46	Nee	-14	46	0
Geen	P-03276	Helvoirtseweg 60B	11	Nee	62	62	51	Nee	-11	51	0
Geen	P-03276	Helvoirtseweg 60C	14	Nee	63	63	53	Nee	-10	52	0
Geen	P-03276	Helvoirtseweg 60	1,5	Nee	57	57	42	Nee	-15	42	0
Geen	00148	Helvoirtseweg 61	5	Nee	51	55	41	Nee	-14	40	0
Geen	P-03270	Helvoirtseweg 62A	5	Nee	61	61	46	Nee	-15	46	0
Geen	P-03270	Helvoirtseweg 62B	11	Nee	63	63	52	Nee	-11	51	0
Geen	P-03270	Helvoirtseweg 62C	14	Nee	64	64	53	Nee	-11	53	0
Geen	P-03270	Helvoirtseweg 62	1,5	Nee	59	59	43	Nee	-16	43	0
Geen	00149	Helvoirtseweg 63	5	Nee	51	55	41	Nee	-14	40	0
Geen	P-03264	Helvoirtseweg 64A	5	Nee	62	62	47	Nee	-15	46	0
Geen	P-03264	Helvoirtseweg 64B	11	Nee	63	63	52	Nee	-11	52	0
Geen	P-03264	Helvoirtseweg 64C	14	Nee	65	65	54	Nee	-11	53	0
Geen	P-03264	Helvoirtseweg 64	1,5	Nee	60	60	43	Nee	-17	42	0
Geen	00150	Helvoirtseweg 65	5	Nee	51	55	40	Nee	-15	40	0
Geen	P-05228	Helvoirtseweg 66A	5	Nee	52	55	45	Nee	-10	45	0
Geen	P-05228	Helvoirtseweg 66B	11	Nee	57	57	51	Nee	-6	50	0

OTB PHS Meteren-Boxtel

D01021.000175

Berekeningsresultaten op maatgevende posities woningen

Bijlage D

Cluster	Naam	Omschrijving	Hoogte	BSV	Lden,GPP	Streef-waarde	Lden,plan	NoMo	Vershil	Lden,SAK	Reductie-punten
Geen	P-05228	Helvoirtseweg 66	1,5	Nee	49	55	42	Nee	-13	42	0
Geen	00151	Helvoirtseweg 67	5	Nee	52	55	40	Nee	-15	40	0
Geen	P-03251	Helvoirtseweg 68A	5	Ja	63	63	48	Nee	-15	48	0
Geen	P-03251	Helvoirtseweg 68B	8	Ja	63	63	50	Nee	-13	50	0
Geen	P-03251	Helvoirtseweg 68C	11	Ja	64	64	54	Nee	-10	54	0
Geen	P-03251	Helvoirtseweg 68	1,5	Nee	61	61	45	Nee	-16	44	0
Geen	00152	Helvoirtseweg 69	5	Nee	52	55	41	Nee	-14	40	0
Geen	P-03245	Helvoirtseweg 70A	5	Ja	73	65	55	Nee	-10	55	0
Geen	P-03245	Helvoirtseweg 70B	8	Ja	73	65	59	Nee	-6	59	1900
Geen	P-03245	Helvoirtseweg 70C	11	Ja	73	65	65	Nee	0	64	3300
Geen	P-03245	Helvoirtseweg 70	1,5	Ja	71	65	52	Nee	-13	52	0
Geen	00153	Helvoirtseweg 71	5	Nee	50	55	41	Nee	-14	41	0
Geen	00077	Helvoirtseweg 77	5	Nee	53	55	41	Nee	-14	41	0
Geen	P-02549	Helvoirtseweg 78	8	Nee	72	72	51	Nee	-21	51	0
Geen	00079	Helvoirtseweg 79	8	Nee	54	55	43	Nee	-12	43	0
Geen	P-00538	Helvoirtseweg 80	8	Nee	70	70	51	Nee	-19	50	0
Geen	00078	Helvoirtseweg 81	8	Nee	55	55	43	Nee	-12	43	0
Geen	P-00539	Helvoirtseweg 82	8	Nee	70	70	51	Nee	-19	50	0
Geen	00076	Helvoirtseweg 83	5	Nee	55	55	42	Nee	-13	41	0
Geen	P-00522	Helvoirtseweg 84	8	Nee	69	69	52	Nee	-17	50	0
Geen	00075	Helvoirtseweg 85	5	Nee	55	55	42	Nee	-13	42	0
Geen	P-00529	Helvoirtseweg 86	8	Nee	68	68	52	Nee	-16	50	0
Geen	00074	Helvoirtseweg 87	5	Nee	56	56	42	Nee	-14	42	0
Geen	00073	Helvoirtseweg 89	8	Nee	58	58	44	Nee	-14	44	0
Geen	00072	Helvoirtseweg 91	1,5	Nee	56	56	39	Nee	-17	38	0
Geen	00071	Helvoirtseweg 93	8	Nee	59	59	45	Nee	-14	44	0
Geen	04149	Helvoirtseweg 95	8	Nee	60	60	45	Nee	-15	44	0
Geen	P-02544	Helvoirtseweg 97	8	Nee	60	60	45	Nee	-15	44	0

OTB PHS Meteren-Boxtel

D01021.000175

Berekeningsresultaten op maatgevende posities woningen

Bijlage D

Cluster	Naam	Omschrijving	Hoogte	BSV	Lden,GPP	Streef-waarde	Lden,plan	NoMo	Vershil	Lden,SAK	Reductie-punten
Geen	P-02534	Helvoirtseweg 99	8	Nee	61	61	45	Nee	-16	44	0
Geen	P-02524	Helvoirtseweg 101	8	Nee	62	62	45	Nee	-17	44	0
Geen	P-02504	Helvoirtseweg 103	11	Nee	59	59	46	Nee	-13	45	0
Geen	P-02504	Helvoirtseweg 105	11	Nee	59	59	46	Nee	-13	45	0
Geen	P-02504	Helvoirtseweg 107	11	Nee	59	59	46	Nee	-13	45	0
Geen	P-02504	Helvoirtseweg 109	11	Nee	59	59	46	Nee	-13	45	0
Geen	P-02504	Helvoirtseweg 111	11	Nee	59	59	46	Nee	-13	45	0
Geen	P-02504	Helvoirtseweg 113	11	Nee	59	59	46	Nee	-13	45	0
Geen	P-02504	Helvoirtseweg 115	11	Nee	59	59	46	Nee	-13	45	0
Geen	P-02539	Helvoirtseweg 123	8	Ja	72	65	54	Nee	-11	54	0
Geen	P-04704	Helvoirtseweg 125	8	Ja	69	65	52	Nee	-13	52	0
Geen	P-04717	Helvoirtseweg 127	8	Ja	69	65	52	Nee	-13	52	0
Geen	P-04849	Helvoirtseweg 129	8	Nee	68	68	51	Nee	-17	51	0
Geen	03761	Helvoirtseweg 135	5	Nee	56	56	47	Nee	-9	47	0
Geen	S00081	Helvoirtseweg 141	5	Nee	56	56	46	Nee	-10	44	0
Geen	S00080	Helvoirtseweg 143	5	Nee	55	55	47	Nee	-8	45	0
Geen	S00079	Helvoirtseweg 145	5	Nee	55	55	47	Nee	-8	45	0
Geen	S00078	Helvoirtseweg 147	5	Nee	54	55	46	Nee	-9	44	0
Geen	P-02609	Hogedwarsstraat 3	5	Nee	55	55	53	Nee	-2	53	0
Geen	P-02575	Hogedwarsstraat 4	1,5	Nee	61	61	59	Nee	-2	59	1900
Geen	02017	Hugo de Grootlaan 20	17	Nee	56	56	55	Nee	-1	55	0
Geen	03516	Hugo de Grootlaan 21	14	Nee	42	55	41	Nee	-14	41	0
Geen	02017	Hugo de Grootlaan 24	17	Nee	56	56	55	Nee	-1	55	0
Geen	03516	Hugo de Grootlaan 25	14	Nee	42	55	41	Nee	-14	41	0
Geen	02017	Hugo de Grootlaan 28	17	Nee	56	56	55	Nee	-1	55	0
Geen	03516	Hugo de Grootlaan 29	14	Nee	42	55	41	Nee	-14	41	0
Geen	02017	Hugo de Grootlaan 30	17	Nee	56	56	55	Nee	-1	55	0
Geen	03516	Hugo de Grootlaan 31	14	Nee	42	55	41	Nee	-14	41	0

OTB PHS Meteren-Boxtel

D01021.000175

Berekeningsresultaten op maatgevende posities woningen

Bijlage D

Cluster	Naam	Omschrijving	Hoogte	BSV	Lden,GPP	Streef-waarde	Lden,plan	NoMo	Vershil	Lden,SAK	Reductie-punten
Geen	02017	Hugo de Grootlaan 32	17	Nee	56	56	55	Nee	-1	55	0
Geen	03516	Hugo de Grootlaan 33	14	Nee	42	55	41	Nee	-14	41	0
Geen	02017	Hugo de Grootlaan 34	17	Nee	56	56	55	Nee	-1	55	0
Geen	02017	Hugo de Grootlaan 36	17	Nee	56	56	55	Nee	-1	55	0
Geen	02017	Hugo de Grootlaan 38	17	Nee	56	56	55	Nee	-1	55	0
Geen	02017	Hugo de Grootlaan 40	17	Nee	56	56	55	Nee	-1	55	0
Geen	03516	Hugo de Grootlaan 41	14	Nee	42	55	41	Nee	-14	41	0
Geen	02017	Hugo de Grootlaan 42	17	Nee	56	56	55	Nee	-1	55	0
Geen	02017	Hugo de Grootlaan 44	17	Nee	56	56	55	Nee	-1	55	0
Geen	02017	Hugo de Grootlaan 46	17	Nee	56	56	55	Nee	-1	55	0
Geen	02017	Hugo de Grootlaan 48	17	Nee	56	56	55	Nee	-1	55	0
Geen	02017	Hugo de Grootlaan 50	17	Nee	56	56	55	Nee	-1	55	0
Geen	02017	Hugo de Grootlaan 52	17	Nee	56	56	55	Nee	-1	55	0
Geen	02017	Hugo de Grootlaan 54	17	Nee	56	56	55	Nee	-1	55	0
Geen	02017	Hugo de Grootlaan 56	17	Nee	56	56	55	Nee	-1	55	0
Geen	02017	Hugo de Grootlaan 58	17	Nee	56	56	55	Nee	-1	55	0
Geen	02017	Hugo de Grootlaan 60	17	Nee	56	56	55	Nee	-1	55	0
Geen	02017	Hugo de Grootlaan 62	17	Nee	56	56	55	Nee	-1	55	0
Geen	02017	Hugo de Grootlaan 64	17	Nee	56	56	55	Nee	-1	55	0
Geen	02017	Hugo de Grootlaan 66	17	Nee	56	56	55	Nee	-1	55	0
Geen	02017	Hugo de Grootlaan 68	17	Nee	56	56	55	Nee	-1	55	0
Geen	02017	Hugo de Grootlaan 70	17	Nee	56	56	55	Nee	-1	55	0
Geen	02017	Hugo de Grootlaan 72	17	Nee	56	56	55	Nee	-1	55	0
Geen	02017	Hugo de Grootlaan 74	17	Nee	56	56	55	Nee	-1	55	0
Geen	02017	Hugo de Grootlaan 76	17	Nee	56	56	55	Nee	-1	55	0
Geen	02017	Hugo de Grootlaan 78	17	Nee	56	56	55	Nee	-1	55	0
Geen	02017	Hugo de Grootlaan 80	17	Nee	56	56	55	Nee	-1	55	0
Geen	02017	Hugo de Grootlaan 82	17	Nee	56	56	55	Nee	-1	55	0

OTB PHS Meteren-Boxtel

D01021.000175

Berekeningsresultaten op maatgevende posities woningen

Bijlage D

Cluster	Naam	Omschrijving	Hoogte	BSV	Lden,GPP	Streef-waarde	Lden,plan	NoMo	Vershil	Lden,SAK	Reductie-punten
Geen	P-01435	Industrieweg 3M	5	Nee	75	75	60	Nee	-15	60	2100
Geen	P-01335	Industrieweg 9	5	Nee	56	56	52	Nee	-4	52	0
Geen	P-01217	Industrieweg 11	8	Nee	67	67	65	Nee	-2	65	3600
Geen	P-01289	Industrieweg 13	8	Nee	67	67	65	Nee	-2	65	3600
Geen	03887	Industrieweg 22	8	Nee	59	59	56	Nee	-3	56	1000
Geen	03886	Industrieweg 26A	5	Nee	60	60	57	Nee	-3	57	1300
Geen	03885	Industrieweg 28	5	Nee	59	59	56	Nee	-3	56	1000
Geen	03888	Industrieweg 36	8	Nee	62	62	60	Nee	-2	60	2100
Geen	P-02028	Irenelaan 1	8	Nee	61	61	48	Nee	-13	48	0
Geen	P-04031	Johan Frisolaan 1	8	Nee	53	55	47	Nee	-8	47	0
Geen	P-04014	Johan Frisolaan 2	8	Nee	54	55	48	Nee	-7	47	0
Geen	P-04030	Johan Frisolaan 3	8	Nee	53	55	48	Nee	-7	48	0
Geen	P-04029	Johan Frisolaan 5	8	Nee	53	55	48	Nee	-7	47	0
Geen	P-04009	Johan Frisolaan 20	8	Nee	59	59	54	Nee	-5	53	0
Geen	P-04010	Johan Frisolaan 22	8	Nee	59	59	53	Nee	-6	53	0
Geen	P-04011	Johan Frisolaan 24	8	Nee	57	57	51	Nee	-6	51	0
Geen	P-04012	Johan Frisolaan 26	8	Nee	56	56	50	Nee	-6	50	0
Geen	P-04013	Johan Frisolaan 28	8	Nee	55	55	48	Nee	-7	48	0
Geen	P-04003	Johan Frisolaan 59	8	Nee	60	60	53	Nee	-7	53	0
Geen	P-04160	Johan Frisolaan 61	8	Nee	59	59	52	Nee	-7	52	0
Geen	00748	John F. Kennedylaan 18	5	Nee	52	55	50	Nee	-5	48	0
Geen	00749	John F. Kennedylaan 20	5	Nee	50	55	48	Nee	-7	46	0
Geen	00755	John F. Kennedylaan 24	5	Nee	50	55	47	Nee	-8	45	0
Geen	00757	John F. Kennedylaan 26	5	Nee	48	55	46	Nee	-9	44	0
Geen	02838	Kalverstraat 1	8	Nee	49	55	48	Nee	-7	48	0
Geen	02839	Kalverstraat 3	8	Nee	46	55	45	Nee	-10	45	0
Geen	02840	Kalverstraat 5	8	Nee	45	55	44	Nee	-11	44	0
Geen	02847	Kalverstraat 6	8	Nee	49	55	49	Nee	-6	49	0

OTB PHS Meteren-Boxtel

D01021.000175

Berekeningsresultaten op maatgevende posities woningen

Bijlage D

Cluster	Naam	Omschrijving	Hoogte	BSV	Lden,GPP	Streef-waarde	Lden,plan	NoMo	Vershil	Lden,SAK	Reductie-punten
Geen	02841	Kalverstraat 7	8	Nee	44	55	43	Nee	-12	44	0
Geen	02846	Kalverstraat 8	8	Nee	48	55	48	Nee	-7	49	0
Geen	02842	Kalverstraat 9	8	Nee	44	55	44	Nee	-11	44	0
Geen	02845	Kalverstraat 10	8	Nee	48	55	48	Nee	-7	48	0
Geen	02843	Kalverstraat 11	8	Nee	44	55	44	Nee	-11	44	0
Geen	02868	Kalverstraat 12	11	Nee	51	55	51	Nee	-4	51	0
Geen	02844	Kalverstraat 13	8	Nee	44	55	44	Nee	-11	44	0
Geen	02868	Kalverstraat 14	11	Nee	51	55	51	Nee	-4	51	0
Geen	02844	Kalverstraat 15	8	Nee	44	55	44	Nee	-11	44	0
Geen	02868	Kalverstraat 16A	11	Nee	51	55	51	Nee	-4	51	0
Geen	02868	Kalverstraat 16B	11	Nee	51	55	51	Nee	-4	51	0
Geen	02868	Kalverstraat 16	11	Nee	51	55	51	Nee	-4	51	0
Geen	02868	Kalverstraat 18	11	Nee	51	55	51	Nee	-4	51	0
Geen	02857	Kalverstraat 19	8	Nee	47	55	47	Nee	-8	47	0
Geen	02868	Kalverstraat 20	11	Nee	51	55	51	Nee	-4	51	0
Geen	02858	Kalverstraat 21	8	Nee	45	55	44	Nee	-11	45	0
Geen	02869	Kalverstraat 22	11	Nee	52	55	52	Nee	-3	52	0
Geen	02859	Kalverstraat 23	8	Nee	44	55	44	Nee	-11	44	0
Geen	02869	Kalverstraat 24	11	Nee	52	55	52	Nee	-3	52	0
Geen	02869	Kalverstraat 26	11	Nee	52	55	52	Nee	-3	52	0
Geen	02869	Kalverstraat 28	11	Nee	52	55	52	Nee	-3	52	0
Geen	02870	Kalverstraat 32	11	Nee	52	55	52	Nee	-3	52	0
Geen	02870	Kalverstraat 34	11	Nee	52	55	52	Nee	-3	52	0
Geen	02870	Kalverstraat 36A	11	Nee	52	55	52	Nee	-3	52	0
Geen	02870	Kalverstraat 36B	11	Nee	52	55	52	Nee	-3	52	0
Geen	02870	Kalverstraat 36	11	Nee	52	55	52	Nee	-3	52	0
Geen	02870	Kalverstraat 38	11	Nee	52	55	52	Nee	-3	52	0
Geen	02870	Kalverstraat 40	11	Nee	52	55	52	Nee	-3	52	0

OTB PHS Meteren-Boxtel

D01021.000175

Berekeningsresultaten op maatgevende posities woningen

Bijlage D

Cluster	Naam	Omschrijving	Hoogte	BSV	Lden,GPP	Streef-waarde	Lden,plan	NoMo	Vershil	Lden,SAK	Reductie-punten
Geen	02871	Kalverstraat 42	11	Nee	52	55	52	Nee	-3	52	0
Geen	02871	Kalverstraat 44	11	Nee	52	55	52	Nee	-3	52	0
Geen	02871	Kalverstraat 46	11	Nee	52	55	52	Nee	-3	52	0
Geen	02871	Kalverstraat 48	11	Nee	52	55	52	Nee	-3	52	0
Geen	02871	Kalverstraat 50	11	Nee	52	55	52	Nee	-3	52	0
Geen	02872	Kalverstraat 52	11	Nee	52	55	52	Nee	-3	52	0
Geen	02872	Kalverstraat 54	11	Nee	52	55	52	Nee	-3	52	0
Geen	02872	Kalverstraat 56	11	Nee	52	55	52	Nee	-3	52	0
Geen	02872	Kalverstraat 58	11	Nee	52	55	52	Nee	-3	52	0
Geen	02872	Kalverstraat 60	11	Nee	52	55	52	Nee	-3	52	0
Geen	01458	Kampdijklaan 83	8	Nee	53	55	49	Nee	-6	50	0
Geen	00092	Kapellaan 5	5	Nee	47	55	41	Nee	-14	40	0
Geen	00093	Kapellaan 7	5	Nee	46	55	41	Nee	-14	40	0
Geen	00094	Kapellaan 9	8	Nee	48	55	42	Nee	-13	41	0
Geen	00095	Kapellaan 11	8	Nee	48	55	42	Nee	-13	41	0
Geen	00096	Kapellaan 13A	8	Nee	49	55	42	Nee	-13	42	0
Geen	00096	Kapellaan 13	8	Nee	49	55	42	Nee	-13	42	0
Geen	00096	Kapellaan 15A	8	Nee	49	55	42	Nee	-13	42	0
Geen	00096	Kapellaan 15	8	Nee	49	55	42	Nee	-13	42	0
Geen	00091	Kapellaan 17A	5	Nee	46	55	40	Nee	-15	39	0
Geen	00096	Kapellaan 17	8	Nee	49	55	42	Nee	-13	42	0
Geen	00091	Kapellaan 19A	5	Nee	46	55	40	Nee	-15	39	0
Geen	00096	Kapellaan 19	8	Nee	49	55	42	Nee	-13	42	0
Geen	00091	Kapellaan 21A	5	Nee	46	55	40	Nee	-15	39	0
Geen	00096	Kapellaan 21	8	Nee	49	55	42	Nee	-13	42	0
Geen	00096	Kapellaan 23	8	Nee	49	55	42	Nee	-13	42	0
Geen	00096	Kapellaan 25	8	Nee	49	55	42	Nee	-13	42	0
Geen	00096	Kapellaan 27	8	Nee	49	55	42	Nee	-13	42	0

OTB PHS Meteren-Boxtel

D01021.000175

Berekeningsresultaten op maatgevende posities woningen

Bijlage D

Cluster	Naam	Omschrijving	Hoogte	BSV	Lden,GPP	Streef-waarde	Lden,plan	NoMo	Vershil	Lden,SAK	Reductie-punten
Geen	00096	Kapellaan 29	8	Nee	49	55	42	Nee	-13	42	0
Geen	00096	Kapellaan 31	8	Nee	49	55	42	Nee	-13	42	0
Geen	00096	Kapellaan 33	8	Nee	49	55	42	Nee	-13	42	0
Geen	00105	Kapellaan 36	5	Nee	46	55	41	Nee	-14	40	0
Geen	00102	Kapellaan 38	8	Nee	48	55	42	Nee	-13	41	0
Geen	00101	Kapellaan 40	8	Nee	48	55	42	Nee	-13	41	0
Geen	00100	Kapellaan 42	8	Nee	48	55	41	Nee	-14	41	0
Geen	00103	Kapellaan 44	5	Nee	46	55	41	Nee	-14	40	0
Geen	00099	Kapellaan 46	8	Nee	48	55	42	Nee	-13	41	0
Geen	00098	Kapellaan 48	8	Nee	48	55	43	Nee	-12	42	0
Geen	P-00717	Kempenlandstraat 2	8	Nee	62	62	60	Nee	-2	60	2100
Geen	P-00716	Kempenlandstraat 4	8	Nee	62	62	60	Nee	-2	60	2100
Geen	P-00721	Kempenlandstraat 6	8	Nee	62	62	60	Nee	-2	60	2100
Geen	P-00725	Kempenlandstraat 7	8	Nee	67	67	64	Nee	-3	64	3300
Geen	P-00720	Kempenlandstraat 8	8	Nee	61	61	59	Nee	-2	59	1900
Geen	P-00719	Kempenlandstraat 10	8	Nee	60	60	58	Nee	-2	58	1600
Geen	P-00736	Kempenlandstraat 12	8	Nee	58	58	57	Nee	-1	57	1300
Geen	P-00735	Kempenlandstraat 14	8	Nee	58	58	56	Nee	-2	56	1000
Geen	P-00734	Kempenlandstraat 16	8	Nee	58	58	56	Nee	-2	56	1000
Geen	P-02639	Kempenlandstraat 17	8	Nee	64	64	62	Nee	-2	62	2700
Geen	P-00739	Kempenlandstraat 18	8	Nee	57	57	56	Nee	-1	56	1000
Geen	P-02627	Kempenlandstraat 19A	1,5	Nee	69	69	68	Nee	-1	68	4400
Geen	P-00738	Kempenlandstraat 20	8	Nee	57	57	55	Nee	-2	55	0
Geen	P-02618	Kempenlandstraat 21A	5	Nee	65	65	63	Nee	-2	63	3000
Geen	P-00737	Kempenlandstraat 22	8	Nee	57	57	55	Nee	-2	55	0
Geen	03943	Kempenlandstraat 23	8	Nee	62	62	61	Nee	-1	61	2400
Geen	P-00730	Kempenlandstraat 24	8	Nee	57	57	56	Nee	-1	56	1000
Geen	03944	Kempenlandstraat 25	8	Nee	62	62	60	Nee	-2	60	2100

OTB PHS Meteren-Boxtel

D01021.000175

Berekeningsresultaten op maatgevende posities woningen

Bijlage D

Cluster	Naam	Omschrijving	Hoogte	BSV	Lden,GPP	Streef-waarde	Lden,plan	NoMo	Vershil	Lden,SAK	Reductie-punten
Geen	P-00729	Kempenlandstraat 26	8	Nee	59	59	57	Nee	-2	57	1300
Geen	03946	Kempenlandstraat 27	8	Nee	59	59	58	Nee	-1	58	1600
Geen	P-00728	Kempenlandstraat 28	8	Nee	60	60	59	Nee	-1	59	1900
Geen	P-02546	Kempenlandstraat 29A	8	Nee	62	62	60	Nee	-2	60	2100
Geen	P-02546	Kempenlandstraat 29B	8	Nee	62	62	60	Nee	-2	60	3600
Geen	P-00698	Kempenlandstraat 30	8	Nee	62	62	60	Nee	-2	60	2100
Geen	P-00699	Kempenlandstraat 32	8	Nee	62	62	60	Nee	-2	60	2100
Geen	P-00715	Kempenlandstraat 34	8	Nee	61	61	60	Nee	-1	60	2100
Geen	P-00731	Kempenlandstraat 36	8	Nee	60	60	58	Nee	-2	58	1600
Geen	P-02512	Kempenlandstraat 37	8	Nee	67	67	66	Nee	-1	66	3900
Geen	P-00732	Kempenlandstraat 38	8	Nee	60	60	58	Nee	-2	58	1600
Geen	P-00733	Kempenlandstraat 40	8	Nee	59	59	58	Nee	-1	58	1600
Geen	P-02496	Kempenlandstraat 43	8	Nee	66	66	65	Nee	-1	65	3600
Geen	P-02463	Kempenlandstraat 47	8	Nee	63	63	62	Nee	-1	62	2700
Geen	P-02491	Kempenlandstraat 51A	8	Nee	64	64	64	Nee	0	64	3300
Geen	00119	Kerkstraat 18	5	Nee	45	55	39	Nee	-16	38	0
Geen	00118	Kerkstraat 20	5	Nee	45	55	39	Nee	-16	38	0
Geen	00117	Kerkstraat 22	5	Nee	45	55	39	Nee	-16	38	0
Geen	00116	Kerkstraat 24	5	Nee	44	55	39	Nee	-16	38	0
Geen	00115	Kerkstraat 26	5	Nee	47	55	41	Nee	-14	41	0
Geen	00114	Kerkstraat 28	5	Nee	46	55	41	Nee	-14	40	0
Geen	00113	Kerkstraat 30	5	Nee	45	55	40	Nee	-15	40	0
Geen	00112	Kerkstraat 32	5	Nee	46	55	39	Nee	-16	39	0
Geen	00111	Kerkstraat 34	5	Nee	47	55	41	Nee	-14	40	0
Geen	00110	Kerkstraat 36	5	Nee	42	55	34	Nee	-21	33	0
Geen	00108	Kerkstraat 40	5	Nee	45	55	40	Nee	-15	39	0
Geen	00107	Kerkstraat 42	5	Nee	45	55	39	Nee	-16	39	0
Geen	00106	Kerkstraat 44	5	Nee	46	55	40	Nee	-15	39	0

OTB PHS Meteren-Boxtel

D01021.000175

Berekeningsresultaten op maatgevende posities woningen

Bijlage D

Cluster	Naam	Omschrijving	Hoogte	BSV	Lden,GPP	Streef-waarde	Lden,plan	NoMo	Vershil	Lden,SAK	Reductie-punten
Geen	00104	Kerkstraat 46	5	Nee	43	55	36	Nee	-19	35	0
Geen	00090	Kerkstraat 54	5	Nee	44	55	38	Nee	-17	37	0
Geen	00089	Kerkstraat 56	5	Nee	44	55	37	Nee	-18	37	0
Geen	00088	Kerkstraat 58	5	Nee	44	55	37	Nee	-18	37	0
Geen	00087	Kerkstraat 60	5	Nee	45	55	38	Nee	-17	37	0
Geen	00086	Kerkstraat 62	5	Nee	45	55	38	Nee	-17	37	0
Geen	00085	Kerkstraat 64	5	Nee	45	55	38	Nee	-17	38	0
Geen	00084	Kerkstraat 66	5	Nee	46	55	39	Nee	-16	38	0
Geen	00083	Kerkstraat 68	5	Nee	46	55	40	Nee	-15	39	0
Geen	00082	Kerkstraat 70	5	Nee	46	55	40	Nee	-15	39	0
Geen	00081	Kerkstraat 72	5	Nee	46	55	40	Nee	-15	39	0
Geen	00080	Kerkstraat 74	5	Nee	52	55	43	Nee	-12	42	0
Geen	P-02011	Kerkstraat 159	5	Nee	54	55	42	Nee	-13	42	0
Geen	P-01975	Kerkstraat 161	5	Nee	50	55	44	Nee	-11	44	0
Geen	P-01956	Kerkstraat 165	5	Nee	57	57	43	Nee	-14	42	0
Geen	P-01923	Kerkstraat 167	8	Nee	57	57	48	Nee	-9	47	0
Geen	P-01905	Kerkstraat 171	8	Nee	63	63	46	Nee	-17	46	0
Geen	04064	Klein Brabant 1	8	Nee	51	55	50	Nee	-5	50	0
Geen	04062	Klein Brabant 2	8	Nee	51	55	50	Nee	-5	50	0
Geen	04060	Klein Brabant 3	8	Nee	52	55	51	Nee	-4	51	0
Geen	04058	Klein Brabant 4	8	Nee	52	55	51	Nee	-4	51	0
Geen	04057	Klein Brabant 5	8	Nee	53	55	52	Nee	-3	52	0
Geen	04054	Klein Brabant 6	8	Nee	55	55	54	Nee	-1	54	0
Geen	04052	Klein Brabant 7	8	Nee	55	55	55	Nee	0	55	0
Geen	04050	Klein Brabant 8	8	Nee	56	56	55	Nee	-1	55	0
Geen	04048	Klein Brabant 9	8	Nee	58	58	57	Nee	-1	57	1300
Geen	04046	Klein Brabant 10	8	Nee	58	58	58	Nee	0	58	1600
Geen	04044	Klein Brabant 11	8	Nee	58	58	58	Nee	0	58	1600

OTB PHS Meteren-Boxtel

D01021.000175

Berekeningsresultaten op maatgevende posities woningen

Bijlage D

Cluster	Naam	Omschrijving	Hoogte	BSV	Lden,GPP	Streef-waarde	Lden,plan	NoMo	Vershil	Lden,SAK	Reductie-punten
Geen	04042	Klein Brabant 12	8	Nee	59	59	59	Nee	0	59	1900
Geen	04040	Klein Brabant 13	8	Nee	60	60	59	Nee	-1	59	1900
Geen	04037	Klein Brabant 14	8	Nee	61	61	60	Nee	-1	60	2100
Geen	04036	Klein Brabant 15	8	Nee	63	63	63	Nee	0	63	3000
Geen	04035	Klein Brabant 16	8	Nee	63	63	63	Nee	0	63	3000
Geen	P-02358	Klein Brabant 17	8	Nee	64	64	64	Nee	0	64	3300
Geen	P-02347	Klein Brabant 18	8	Nee	64	64	64	Nee	0	64	3300
Geen	04121	Klein Brabant 19	8	Nee	48	55	47	Nee	-8	47	0
Geen	04119	Klein Brabant 20	8	Nee	49	55	49	Nee	-6	49	0
Geen	04117	Klein Brabant 21	8	Nee	48	55	47	Nee	-8	47	0
Geen	04115	Klein Brabant 22	8	Nee	48	55	48	Nee	-7	48	0
Geen	04113	Klein Brabant 23	8	Nee	47	55	47	Nee	-8	47	0
Geen	04111	Klein Brabant 24	8	Nee	48	55	48	Nee	-7	48	0
Geen	04109	Klein Brabant 25	8	Nee	49	55	49	Nee	-6	49	0
Geen	04107	Klein Brabant 26	8	Nee	50	55	49	Nee	-6	49	0
Geen	04105	Klein Brabant 27	8	Nee	49	55	49	Nee	-6	49	0
Geen	04103	Klein Brabant 28	8	Nee	49	55	49	Nee	-6	49	0
Geen	04101	Klein Brabant 29	8	Nee	51	55	50	Nee	-5	50	0
Geen	04099	Klein Brabant 30	8	Nee	51	55	51	Nee	-4	51	0
Geen	04097	Klein Brabant 31	8	Nee	49	55	49	Nee	-6	49	0
Geen	04095	Klein Brabant 32	8	Nee	49	55	49	Nee	-6	49	0
Geen	04092	Klein Brabant 33	8	Nee	50	55	50	Nee	-5	50	0
Geen	04091	Klein Brabant 34	8	Nee	51	55	51	Nee	-4	51	0
Geen	04089	Klein Brabant 35	8	Nee	51	55	51	Nee	-4	51	0
Geen	04086	Klein Brabant 36	8	Nee	50	55	50	Nee	-5	50	0
Geen	04085	Klein Brabant 37	8	Nee	52	55	51	Nee	-4	51	0
Geen	04083	Klein Brabant 38	8	Nee	52	55	52	Nee	-3	52	0
Geen	04081	Klein Brabant 39	8	Nee	53	55	53	Nee	-2	53	0

OTB PHS Meteren-Boxtel

D01021.000175

Berekeningsresultaten op maatgevende posities woningen

Bijlage D

Cluster	Naam	Omschrijving	Hoogte	BSV	Lden,GPP	Streef-waarde	Lden,plan	NoMo	Vershil	Lden,SAK	Reductie-punten
Geen	04079	Klein Brabant 40	8	Nee	54	55	54	Nee	-1	54	0
Geen	04076	Klein Brabant 41	8	Nee	55	55	55	Nee	0	55	0
Geen	04074	Klein Brabant 42	8	Nee	56	56	56	Nee	0	56	1000
Geen	04072	Klein Brabant 43	8	Nee	57	57	57	Nee	0	57	1300
Geen	04070	Klein Brabant 44	8	Nee	57	57	57	Nee	0	57	1300
Geen	04069	Klein Brabant 45	8	Nee	58	58	58	Nee	0	58	1600
Geen	P-02428	Klein Brabant 46	8	Nee	58	58	58	Nee	0	58	1600
Geen	04066	Klein Brabant 47	8	Nee	57	57	57	Nee	0	57	1300
Geen	P-02411	Klein Brabant 48	8	Nee	57	57	58	Nee	1	58	1600
Geen	P-02319	Klein Brabant 49	8	Nee	57	57	56	Nee	-1	56	1000
Geen	P-02152	Klein Brabant 69	8	Nee	60	60	60	Nee	0	60	2100
Geen	P-02310	Klein Brabant 97	8	Nee	59	59	59	Nee	0	59	1900
Geen	P-02293	Klein Brabant 98	8	Nee	59	59	59	Nee	0	59	1900
Geen	P-02279	Klein Brabant 99	8	Nee	57	57	57	Nee	0	57	1300
Geen	P-02270	Klein Brabant 118	8	Nee	51	55	51	Nee	-4	51	0
Geen	P-02123	Klein Brabant 119	8	Nee	60	60	60	Nee	0	60	2100
Geen	P-02231	Klein Brabant 148	8	Nee	64	64	64	Nee	0	64	3300
Geen	P-02217	Klein Brabant 149	8	Nee	64	64	64	Nee	0	64	3300
Geen	P-02198	Klein Brabant 150	8	Nee	64	64	64	Nee	0	64	3300
Geen	P-02186	Klein Brabant 151	8	Nee	64	64	64	Nee	0	64	3300
Geen	P-02096	Klein Brabant 163	8	Nee	66	66	66	Nee	0	66	3900
Geen	P-02089	Klein Brabant 164	8	Nee	67	67	67	Nee	0	67	4100
Geen	P-04653	Klein Brabant 165	8	Nee	68	68	68	Nee	0	68	4400
Geen	P-02048	Klein Brabant 166	8	Ja	69	65	68	Nee	3	68	4400
Geen	P-02012	Klein Brabant 167	5	Ja	72	65	72	Ja	7	72	8100
Geen	P-01294	Klein Brabant 168	8	Ja	72	65	72	Ja	7	72	8100
Geen	P-01350	Klein Brabant 169	8	Ja	72	65	72	Ja	7	72	8100
Geen	P-01392	Klein Brabant 170	5	Ja	72	65	72	Ja	7	72	8100

OTB PHS Meteren-Boxtel

D01021.000175

Berekeningsresultaten op maatgevende posities woningen

Bijlage D

Cluster	Naam	Omschrijving	Hoogte	BSV	Lden,GPP	Streef-waarde	Lden,plan	NoMo	Vershil	Lden,SAK	Reductie-punten
Geen	P-01426	Klein Brabant 171	5	Ja	72	65	72	Ja	7	72	8100
Geen	P-01461	Klein Brabant 172	5	Ja	72	65	72	Ja	7	72	8100
Geen	P-01501	Klein Brabant 173	5	Ja	72	65	72	Ja	7	72	8100
Geen	P-01536	Klein Brabant 174	5	Ja	72	65	72	Ja	7	72	8100
Geen	P-01542	Klein Brabant 175	5	Ja	72	65	72	Ja	7	72	8100
Geen	P-01571	Klein Brabant 176	5	Ja	72	65	72	Ja	7	72	8100
Geen	P-01604	Klein Brabant 177	5	Ja	72	65	72	Ja	7	72	8100
Geen	P-01648	Klein Brabant 178	5	Ja	72	65	72	Ja	7	72	8100
Geen	P-01679	Klein Brabant 179	5	Ja	72	65	72	Ja	7	72	8100
Geen	P-01689	Klein Brabant 180	5	Ja	72	65	72	Ja	7	72	8100
Geen	P-01722	Klein Brabant 181	5	Ja	72	65	72	Ja	7	72	8100
Geen	P-01750	Klein Brabant 182	5	Ja	72	65	72	Ja	7	72	8100
Geen	P-01778	Klein Brabant 183	5	Ja	72	65	72	Ja	7	72	8100
Geen	P-01790	Klein Brabant 184	5	Ja	72	65	72	Ja	7	72	8100
Geen	P-01814	Klein Brabant 185	5	Ja	72	65	72	Ja	7	72	8100
Geen	P-01836	Klein Brabant 186	5	Ja	72	65	72	Ja	7	72	8100
Geen	P-01854	Klein Brabant 187	5	Ja	72	65	72	Ja	7	72	8100
Geen	P-01875	Klein Brabant 188	5	Ja	72	65	72	Ja	7	72	8100
Geen	P-01900	Klein Brabant 189	5	Ja	72	65	72	Ja	7	72	8100
Geen	P-01915	Klein Brabant 190	5	Ja	72	65	72	Ja	7	72	8100
Geen	P-01930	Klein Brabant 191	8	Ja	72	65	72	Ja	7	72	8100
Geen	P-01941	Klein Brabant 192	8	Ja	72	65	72	Ja	7	72	8100
Geen	P-01971	Klein Brabant 193	8	Ja	72	65	72	Ja	7	72	8100
Geen	P-01990	Klein Brabant 194	8	Ja	72	65	72	Ja	7	72	8100
Geen	P-02008	Klein Brabant 195	8	Ja	72	65	72	Ja	7	72	8100
Geen	00745	Koepelweg 2A	5	Nee	54	55	51	Nee	-4	49	0
Geen	00774	Koepelweg 2	5	Nee	52	55	50	Nee	-5	48	0
Geen	S00122	Koepelweg 3	8	Nee	52	55	49	Nee	-6	47	0

OTB PHS Meteren-Boxtel

D01021.000175

Berekeningsresultaten op maatgevende posities woningen

Bijlage D

Cluster	Naam	Omschrijving	Hoogte	BSV	Lden,GPP	Streef-waarde	Lden,plan	NoMo	Vershil	Lden,SAK	Reductie-punten
Geen	00747	Koepelweg 4	5	Nee	51	55	48	Nee	-7	47	0
Geen	S00121	Koepelweg 5	8	Nee	51	55	48	Nee	-7	46	0
Geen	S00120	Koepelweg 7	8	Nee	51	55	48	Nee	-7	46	0
Geen	S00119	Koepelweg 9	8	Nee	51	55	48	Nee	-7	46	0
Geen	S00118	Koepelweg 11	8	Nee	51	55	48	Nee	-7	47	0
Geen	S00117	Koepelweg 15	5	Nee	47	55	45	Nee	-10	43	0
Geen	S00116	Koepelweg 17	5	Nee	47	55	46	Nee	-9	44	0
Geen	S00115	Koepelweg 19	5	Nee	48	55	47	Nee	-8	46	0
Geen	00138	Koestraat 1	5	Nee	46	55	40	Nee	-15	40	0
Geen	00136	Koestraat 5	5	Nee	48	55	41	Nee	-14	40	0
Geen	00135	Koestraat 7	5	Nee	47	55	40	Nee	-15	40	0
Geen	00134	Koestraat 9	5	Nee	50	55	43	Nee	-12	43	0
Geen	00133	Koestraat 11	5	Nee	46	55	39	Nee	-16	39	0
Geen	02850	Koestraat 11	8	Nee	51	55	51	Nee	-4	51	0
Geen	00132	Koestraat 13	5	Nee	46	55	40	Nee	-15	39	0
Geen	02851	Koestraat 13	8	Nee	50	55	49	Nee	-6	49	0
Geen	00131	Koestraat 15	5	Nee	47	55	40	Nee	-15	40	0
Geen	02852	Koestraat 15	8	Nee	48	55	48	Nee	-7	48	0
Geen	00130	Koestraat 17	5	Nee	47	55	41	Nee	-14	40	0
Geen	02853	Koestraat 17	8	Nee	44	55	43	Nee	-12	44	0
Geen	02854	Koestraat 19	8	Nee	46	55	46	Nee	-9	46	0
Geen	00126	Koestraat 21	5	Nee	46	55	40	Nee	-15	39	0
Geen	02855	Koestraat 21	8	Nee	46	55	45	Nee	-10	45	0
Geen	00128	Koestraat 23	5	Nee	46	55	40	Nee	-15	39	0
Geen	02873	Koestraat 23	11	Nee	52	55	52	Nee	-3	52	0
Geen	00129	Koestraat 25	5	Nee	45	55	39	Nee	-16	39	0
Geen	02873	Koestraat 25	11	Nee	52	55	52	Nee	-3	52	0
Geen	00125	Koestraat 27	5	Nee	46	55	40	Nee	-15	39	0

OTB PHS Meteren-Boxtel

D01021.000175

Berekeningsresultaten op maatgevende posities woningen

Bijlage D

Cluster	Naam	Omschrijving	Hoogte	BSV	Lden,GPP	Streef-waarde	Lden,plan	NoMo	Vershil	Lden,SAK	Reductie-punten
Geen	02873	Koestraat 27	11	Nee	52	55	52	Nee	-3	52	0
Geen	02873	Koestraat 29	11	Nee	52	55	52	Nee	-3	52	0
Geen	00124	Koestraat 31	5	Nee	46	55	40	Nee	-15	39	0
Geen	02873	Koestraat 31	11	Nee	52	55	52	Nee	-3	52	0
Geen	00123	Koestraat 33	5	Nee	46	55	39	Nee	-16	39	0
Geen	02874	Koestraat 33	11	Nee	52	55	51	Nee	-4	51	0
Geen	00127	Koestraat 35A	8	Nee	46	55	40	Nee	-15	39	0
Geen	00127	Koestraat 35B	8	Nee	46	55	40	Nee	-15	39	0
Geen	02874	Koestraat 35	11	Nee	52	55	51	Nee	-4	51	0
Geen	00122	Koestraat 37	5	Nee	42	55	36	Nee	-19	36	0
Geen	02874	Koestraat 37	11	Nee	52	55	51	Nee	-4	51	0
Geen	02874	Koestraat 39	11	Nee	52	55	51	Nee	-4	51	0
Geen	02874	Koestraat 41	11	Nee	52	55	51	Nee	-4	51	0
Geen	02875	Koestraat 43	11	Nee	51	55	51	Nee	-4	51	0
Geen	02875	Koestraat 45	11	Nee	51	55	51	Nee	-4	51	0
Geen	02875	Koestraat 47	11	Nee	51	55	51	Nee	-4	51	0
Geen	02875	Koestraat 49A	11	Nee	51	55	51	Nee	-4	51	0
Geen	02875	Koestraat 49B	11	Nee	51	55	51	Nee	-4	51	0
Geen	02875	Koestraat 49	11	Nee	51	55	51	Nee	-4	51	0
Geen	02875	Koestraat 51	11	Nee	51	55	51	Nee	-4	51	0
Geen	02876	Koestraat 53	11	Nee	51	55	50	Nee	-5	50	0
Geen	02876	Koestraat 55	11	Nee	51	55	50	Nee	-5	50	0
Geen	02876	Koestraat 57	11	Nee	51	55	50	Nee	-5	50	0
Geen	02876	Koestraat 59	11	Nee	51	55	50	Nee	-5	50	0
Geen	02876	Koestraat 61	11	Nee	51	55	50	Nee	-5	50	0
Geen	02877	Koestraat 63	11	Nee	50	55	49	Nee	-6	49	0
Geen	02877	Koestraat 65	11	Nee	50	55	49	Nee	-6	49	0
Geen	02877	Koestraat 67A	11	Nee	50	55	49	Nee	-6	49	0

OTB PHS Meteren-Boxtel

D01021.000175

Berekeningsresultaten op maatgevende posities woningen

Bijlage D

Cluster	Naam	Omschrijving	Hoogte	BSV	Lden,GPP	Streef-waarde	Lden,plan	NoMo	Vershil	Lden,SAK	Reductie-punten
Geen	02877	Koestraat 67B	11	Nee	50	55	49	Nee	-6	49	0
Geen	02877	Koestraat 67	11	Nee	50	55	49	Nee	-6	49	0
Geen	02877	Koestraat 69	11	Nee	50	55	49	Nee	-6	49	0
Geen	02877	Koestraat 71	11	Nee	50	55	49	Nee	-6	49	0
Geen	02878	Koestraat 73	11	Nee	49	55	49	Nee	-6	49	0
Geen	02898	Koestraat 75	8	Nee	46	55	45	Nee	-10	46	0
Geen	02898	Koestraat 77	8	Nee	46	55	45	Nee	-10	46	0
Geen	02897	Koestraat 79	8	Nee	45	55	44	Nee	-11	44	0
Geen	02896	Koestraat 81	8	Nee	45	55	44	Nee	-11	44	0
Geen	02895	Koestraat 83	8	Nee	42	55	41	Nee	-14	41	0
Geen	02879	Koestraat 85	11	Nee	49	55	48	Nee	-7	48	0
Geen	02042	Koningsweg 52	8	Nee	49	55	46	Nee	-9	45	0
Geen	02042	Koningsweg 54	8	Nee	49	55	46	Nee	-9	45	0
Geen	02043	Koningsweg 56	8	Nee	49	55	46	Nee	-9	46	0
Geen	01897	Koningsweg 57	8	Nee	50	55	48	Nee	-7	47	0
Geen	02043	Koningsweg 58	8	Nee	49	55	46	Nee	-9	46	0
Geen	01897	Koningsweg 59	8	Nee	50	55	48	Nee	-7	47	0
Geen	02044	Koningsweg 62	8	Nee	49	55	46	Nee	-9	47	0
Geen	01898	Koningsweg 63	8	Nee	50	55	47	Nee	-8	47	0
Geen	02045	Koningsweg 64	8	Nee	49	55	46	Nee	-9	47	0
Geen	01899	Koningsweg 65	8	Nee	50	55	47	Nee	-8	47	0
Geen	01899	Koningsweg 67	8	Nee	50	55	47	Nee	-8	47	0
Geen	01900	Koningsweg 69A	8	Nee	50	55	47	Nee	-8	47	0
Geen	01900	Koningsweg 69	8	Nee	50	55	47	Nee	-8	47	0
Geen	01900	Koningsweg 71	8	Nee	50	55	47	Nee	-8	47	0
Geen	01901	Koningsweg 73	8	Nee	51	55	48	Nee	-7	47	0
Geen	01919	Koningsweg 74	8	Nee	46	55	43	Nee	-12	43	0
Geen	01901	Koningsweg 75	8	Nee	51	55	48	Nee	-7	47	0

OTB PHS Meteren-Boxtel

D01021.000175

Berekeningsresultaten op maatgevende posities woningen

Bijlage D

Cluster	Naam	Omschrijving	Hoogte	BSV	Lden,GPP	Streef-waarde	Lden,plan	NoMo	Vershil	Lden,SAK	Reductie-punten
Geen	01919	Koningsweg 76	8	Nee	46	55	43	Nee	-12	43	0
Geen	01918	Koningsweg 78	8	Nee	47	55	44	Nee	-11	44	0
Geen	01902	Koningsweg 79	8	Nee	51	55	48	Nee	-7	47	0
Geen	01918	Koningsweg 80	8	Nee	47	55	44	Nee	-11	44	0
Geen	01903	Koningsweg 81	8	Nee	51	55	48	Nee	-7	47	0
Geen	01917	Koningsweg 82	8	Nee	44	55	41	Nee	-14	41	0
Geen	01903	Koningsweg 83	8	Nee	51	55	48	Nee	-7	47	0
Geen	01916	Koningsweg 84	8	Nee	43	55	41	Nee	-14	41	0
Geen	01904	Koningsweg 85	8	Nee	51	55	48	Nee	-7	47	0
Geen	01915	Koningsweg 86	8	Nee	43	55	41	Nee	-14	41	0
Geen	01904	Koningsweg 87	8	Nee	51	55	48	Nee	-7	47	0
Geen	01915	Koningsweg 88	8	Nee	43	55	41	Nee	-14	41	0
Geen	01905	Koningsweg 89	8	Nee	51	55	48	Nee	-7	47	0
Geen	01914	Koningsweg 90	8	Nee	44	55	43	Nee	-12	43	0
Geen	01914	Koningsweg 92	8	Nee	44	55	43	Nee	-12	43	0
Geen	01906	Koningsweg 93	8	Nee	51	55	48	Nee	-7	47	0
Geen	01906	Koningsweg 95A	8	Nee	51	55	48	Nee	-7	47	0
Geen	01906	Koningsweg 95	8	Nee	51	55	48	Nee	-7	47	0
Geen	01912	Koningsweg 96	8	Nee	48	55	48	Nee	-7	47	0
Geen	01912	Koningsweg 98	8	Nee	48	55	48	Nee	-7	47	0
Geen	P-02596	Laan van Voorburg 19	5	Nee	61	61	60	Nee	-1	60	2100
Geen	P-02581	Laan van Voorburg 68	5	Nee	62	62	61	Nee	-1	61	2400
Geen	P-02648	Lagedwarsstraat 7	8	Nee	61	61	59	Nee	-2	59	1900
Geen	02320	Leeghwaterlaan 15	17	Nee	54	55	52	Nee	-3	52	0
Geen	02320	Leeghwaterlaan 17	17	Nee	54	55	52	Nee	-3	52	0
Geen	02320	Leeghwaterlaan 19	17	Nee	54	55	52	Nee	-3	52	0
Geen	02320	Leeghwaterlaan 21	17	Nee	54	55	52	Nee	-3	52	0
Geen	02345	Leeghwaterlaan 22	20	Nee	50	55	47	Nee	-8	47	0

OTB PHS Meteren-Boxtel

D01021.000175

Berekeningsresultaten op maatgevende posities woningen

Bijlage D

Cluster	Naam	Omschrijving	Hoogte	BSV	Lden,GPP	Streef-waarde	Lden,plan	NoMo	Vershil	Lden,SAK	Reductie-punten
Geen	02320	Leeghwaterlaan 23	17	Nee	54	55	52	Nee	-3	52	0
Geen	02320	Leeghwaterlaan 25	17	Nee	54	55	52	Nee	-3	52	0
Geen	02320	Leeghwaterlaan 27	17	Nee	54	55	52	Nee	-3	52	0
Geen	02345	Leeghwaterlaan 28	20	Nee	50	55	47	Nee	-8	47	0
Geen	02320	Leeghwaterlaan 29	17	Nee	54	55	52	Nee	-3	52	0
Geen	02345	Leeghwaterlaan 30	20	Nee	50	55	47	Nee	-8	47	0
Geen	02320	Leeghwaterlaan 31	17	Nee	54	55	52	Nee	-3	52	0
Geen	02347	Leeghwaterlaan 32	35	Nee	50	55	49	Nee	-6	49	0
Geen	02320	Leeghwaterlaan 33	17	Nee	54	55	52	Nee	-3	52	0
Geen	02347	Leeghwaterlaan 34	35	Nee	50	55	49	Nee	-6	49	0
Geen	02320	Leeghwaterlaan 35	17	Nee	54	55	52	Nee	-3	52	0
Geen	02347	Leeghwaterlaan 36	35	Nee	50	55	49	Nee	-6	49	0
Geen	02320	Leeghwaterlaan 37	17	Nee	54	55	52	Nee	-3	52	0
Geen	02345	Leeghwaterlaan 38	20	Nee	50	55	47	Nee	-8	47	0
Geen	02320	Leeghwaterlaan 39	17	Nee	54	55	52	Nee	-3	52	0
Geen	02345	Leeghwaterlaan 40	20	Nee	50	55	47	Nee	-8	47	0
Geen	02320	Leeghwaterlaan 41	17	Nee	54	55	52	Nee	-3	52	0
Geen	02345	Leeghwaterlaan 42	20	Nee	50	55	47	Nee	-8	47	0
Geen	02320	Leeghwaterlaan 43	17	Nee	54	55	52	Nee	-3	52	0
Geen	02345	Leeghwaterlaan 44	20	Nee	50	55	47	Nee	-8	47	0
Geen	02320	Leeghwaterlaan 45	17	Nee	54	55	52	Nee	-3	52	0
Geen	02345	Leeghwaterlaan 46	20	Nee	50	55	47	Nee	-8	47	0
Geen	02320	Leeghwaterlaan 47	17	Nee	54	55	52	Nee	-3	52	0
Geen	02345	Leeghwaterlaan 48	20	Nee	50	55	47	Nee	-8	47	0
Geen	02320	Leeghwaterlaan 49	17	Nee	54	55	52	Nee	-3	52	0
Geen	02320	Leeghwaterlaan 51	17	Nee	54	55	52	Nee	-3	52	0
Geen	02320	Leeghwaterlaan 53	17	Nee	54	55	52	Nee	-3	52	0
Geen	02347	Leeghwaterlaan 54	35	Nee	50	55	49	Nee	-6	49	0

OTB PHS Meteren-Boxtel

D01021.000175

Berekeningsresultaten op maatgevende posities woningen

Bijlage D

Cluster	Naam	Omschrijving	Hoogte	BSV	Lden,GPP	Streef-waarde	Lden,plan	NoMo	Vershil	Lden,SAK	Reductie-punten
Geen	02320	Leeghwaterlaan 55	17	Nee	54	55	52	Nee	-3	52	0
Geen	02345	Leeghwaterlaan 56	20	Nee	50	55	47	Nee	-8	47	0
Geen	02320	Leeghwaterlaan 57	17	Nee	54	55	52	Nee	-3	52	0
Geen	02345	Leeghwaterlaan 58	20	Nee	50	55	47	Nee	-8	47	0
Geen	02320	Leeghwaterlaan 59	17	Nee	54	55	52	Nee	-3	52	0
Geen	02345	Leeghwaterlaan 60	20	Nee	50	55	47	Nee	-8	47	0
Geen	02345	Leeghwaterlaan 62	20	Nee	50	55	47	Nee	-8	47	0
Geen	02345	Leeghwaterlaan 64	20	Nee	50	55	47	Nee	-8	47	0
Geen	02320	Leeghwaterlaan 65	17	Nee	54	55	52	Nee	-3	52	0
Geen	02345	Leeghwaterlaan 66	20	Nee	50	55	47	Nee	-8	47	0
Geen	02320	Leeghwaterlaan 67	17	Nee	54	55	52	Nee	-3	52	0
Geen	02347	Leeghwaterlaan 68	35	Nee	50	55	49	Nee	-6	49	0
Geen	02320	Leeghwaterlaan 69	17	Nee	54	55	52	Nee	-3	52	0
Geen	02347	Leeghwaterlaan 70	35	Nee	50	55	49	Nee	-6	49	0
Geen	02320	Leeghwaterlaan 71	17	Nee	54	55	52	Nee	-3	52	0
Geen	02347	Leeghwaterlaan 72	35	Nee	50	55	49	Nee	-6	49	0
Geen	02320	Leeghwaterlaan 73	17	Nee	54	55	52	Nee	-3	52	0
Geen	02345	Leeghwaterlaan 74	20	Nee	50	55	47	Nee	-8	47	0
Geen	02320	Leeghwaterlaan 75	17	Nee	54	55	52	Nee	-3	52	0
Geen	02320	Leeghwaterlaan 77	17	Nee	54	55	52	Nee	-3	52	0
Geen	02320	Leeghwaterlaan 79	17	Nee	54	55	52	Nee	-3	52	0
Geen	02320	Leeghwaterlaan 81	17	Nee	54	55	52	Nee	-3	52	0
Geen	02345	Leeghwaterlaan 82	20	Nee	50	55	47	Nee	-8	47	0
Geen	02320	Leeghwaterlaan 83	17	Nee	54	55	52	Nee	-3	52	0
Geen	02345	Leeghwaterlaan 84	20	Nee	50	55	47	Nee	-8	47	0
Geen	02320	Leeghwaterlaan 85	17	Nee	54	55	52	Nee	-3	52	0
Geen	02347	Leeghwaterlaan 86	35	Nee	50	55	49	Nee	-6	49	0
Geen	02320	Leeghwaterlaan 87	17	Nee	54	55	52	Nee	-3	52	0

OTB PHS Meteren-Boxtel

D01021.000175

Berekeningsresultaten op maatgevende posities woningen

Bijlage D

Cluster	Naam	Omschrijving	Hoogte	BSV	Lden,GPP	Streef-waarde	Lden,plan	NoMo	Vershil	Lden,SAK	Reductie-punten
Geen	02347	Leeghwaterlaan 88	35	Nee	50	55	49	Nee	-6	49	0
Geen	02320	Leeghwaterlaan 89	17	Nee	54	55	52	Nee	-3	52	0
Geen	02347	Leeghwaterlaan 90	35	Nee	50	55	49	Nee	-6	49	0
Geen	02320	Leeghwaterlaan 91	17	Nee	54	55	52	Nee	-3	52	0
Geen	02345	Leeghwaterlaan 92	20	Nee	50	55	47	Nee	-8	47	0
Geen	02345	Leeghwaterlaan 94	20	Nee	50	55	47	Nee	-8	47	0
Geen	02345	Leeghwaterlaan 96	20	Nee	50	55	47	Nee	-8	47	0
Geen	02345	Leeghwaterlaan 98	20	Nee	50	55	47	Nee	-8	47	0
Geen	02345	Leeghwaterlaan 100	20	Nee	50	55	47	Nee	-8	47	0
Geen	02320	Leeghwaterlaan 101	17	Nee	54	55	52	Nee	-3	52	0
Geen	02320	Leeghwaterlaan 103	17	Nee	54	55	52	Nee	-3	52	0
Geen	02320	Leeghwaterlaan 105	17	Nee	54	55	52	Nee	-3	52	0
Geen	02347	Leeghwaterlaan 106	35	Nee	50	55	49	Nee	-6	49	0
Geen	02320	Leeghwaterlaan 107	17	Nee	54	55	52	Nee	-3	52	0
Geen	02347	Leeghwaterlaan 108	35	Nee	50	55	49	Nee	-6	49	0
Geen	02320	Leeghwaterlaan 109	17	Nee	54	55	52	Nee	-3	52	0
Geen	02320	Leeghwaterlaan 111	17	Nee	54	55	52	Nee	-3	52	0
Geen	02320	Leeghwaterlaan 113	17	Nee	54	55	52	Nee	-3	52	0
Geen	02320	Leeghwaterlaan 115	17	Nee	54	55	52	Nee	-3	52	0
Geen	02320	Leeghwaterlaan 117	17	Nee	54	55	52	Nee	-3	52	0
Geen	02320	Leeghwaterlaan 119	17	Nee	54	55	52	Nee	-3	52	0
Geen	02320	Leeghwaterlaan 121	17	Nee	54	55	52	Nee	-3	52	0
Geen	02320	Leeghwaterlaan 123	17	Nee	54	55	52	Nee	-3	52	0
Geen	02320	Leeghwaterlaan 125	17	Nee	54	55	52	Nee	-3	52	0
Geen	02320	Leeghwaterlaan 127	17	Nee	54	55	52	Nee	-3	52	0
Geen	02502	Leeghwaterlaan 139	11	Nee	42	55	40	Nee	-15	40	0
Geen	02502	Leeghwaterlaan 141	11	Nee	42	55	40	Nee	-15	40	0
Geen	02502	Leeghwaterlaan 143	11	Nee	42	55	40	Nee	-15	40	0

OTB PHS Meteren-Boxtel

D01021.000175

Berekeningsresultaten op maatgevende posities woningen

Bijlage D

Cluster	Naam	Omschrijving	Hoogte	BSV	Lden,GPP	Streef-waarde	Lden,plan	NoMo	Vershil	Lden,SAK	Reductie-punten
Geen	02502	Leeghwaterlaan 145	11	Nee	42	55	40	Nee	-15	40	0
Geen	02502	Leeghwaterlaan 147	11	Nee	42	55	40	Nee	-15	40	0
Geen	02502	Leeghwaterlaan 149	11	Nee	42	55	40	Nee	-15	40	0
Geen	02502	Leeghwaterlaan 151	11	Nee	42	55	40	Nee	-15	40	0
Geen	02502	Leeghwaterlaan 153	11	Nee	42	55	40	Nee	-15	40	0
Geen	02503	Leeghwaterlaan 155	11	Nee	45	55	43	Nee	-12	43	0
Geen	02503	Leeghwaterlaan 157	11	Nee	45	55	43	Nee	-12	43	0
Geen	02503	Leeghwaterlaan 159	11	Nee	45	55	43	Nee	-12	43	0
Geen	02503	Leeghwaterlaan 161	11	Nee	45	55	43	Nee	-12	43	0
Geen	02503	Leeghwaterlaan 163	11	Nee	45	55	43	Nee	-12	43	0
Geen	02503	Leeghwaterlaan 165	11	Nee	45	55	43	Nee	-12	43	0
Geen	02503	Leeghwaterlaan 167	11	Nee	45	55	43	Nee	-12	43	0
Geen	02503	Leeghwaterlaan 169	11	Nee	45	55	43	Nee	-12	43	0
Geen	P-00947	Lekkerbeetjenlaan 21	8	Nee	63	63	63	Nee	0	63	3000
Geen	P-00591	Lekkerbeetjenlaan 76	8	Nee	58	58	58	Nee	0	67	4100
Geen	P-00586	Lekkerbeetjenlaan 78	8	Nee	59	59	58	Nee	-1	67	4100
Geen	P-00587	Lekkerbeetjenlaan 80	8	Nee	57	57	57	Nee	0	65	3600
Geen	P-00588	Lekkerbeetjenlaan 82	8	Nee	59	59	59	Nee	0	67	4100
Geen	P-00950	Lekkerbeetjenlaan 100	8	Nee	69	69	69	Nee	0	68	4400
Geen	P-00979	Lekkerbeetjenlaan 102	8	Nee	69	69	69	Nee	0	68	4400
Geen	P-04688	Lekkerbeetjenlaan 104	8	Nee	68	68	68	Nee	0	68	4400
Geen	P-00975	Lekkerbeetjenlaan 106	8	Nee	67	67	67	Nee	0	67	4100
Geen	P-00965	Lekkerbeetjenlaan 108	8	Nee	67	67	67	Nee	0	67	4100
Geen	P-00963	Lekkerbeetjenlaan 110	8	Nee	66	66	66	Nee	0	66	3900
Geen	P-00964	Lekkerbeetjenlaan 112	8	Nee	65	65	65	Nee	0	65	3600
Geen	P-00961	Lekkerbeetjenlaan 114	8	Nee	64	64	64	Nee	0	64	3300
Geen	P-00960	Lekkerbeetjenlaan 116	8	Nee	63	63	62	Nee	-1	62	2700
Geen	P-00959	Lekkerbeetjenlaan 118	8	Nee	61	61	61	Nee	0	61	2400

OTB PHS Meteren-Boxtel

D01021.000175

Berekeningsresultaten op maatgevende posities woningen

Bijlage D

Cluster	Naam	Omschrijving	Hoogte	BSV	Lden,GPP	Streef-waarde	Lden,plan	NoMo	Vershil	Lden,SAK	Reductie-punten
Geen	s00180	Lekkerbeetjenlaan 142	8	Nee	49	55	49	Nee	-6	49	0
Geen	01907	Lekkerbeetjesstraat 1A	8	Nee	57	57	55	Nee	-2	60	2100
Geen	01908	Lekkerbeetjesstraat 3A	8	Nee	57	57	56	Nee	-1	61	2400
Geen	01908	Lekkerbeetjesstraat 3	8	Nee	57	57	56	Nee	-1	61	2400
Geen	01908	Lekkerbeetjesstraat 3	8	Nee	57	57	56	Nee	-1	61	2400
Geen	01908	Lekkerbeetjesstraat 5	8	Nee	57	57	56	Nee	-1	61	2400
Geen	01908	Lekkerbeetjesstraat 5	8	Nee	57	57	56	Nee	-1	61	2400
Geen	01909	Lekkerbeetjesstraat 7	8	Nee	58	58	57	Nee	-1	61	2400
Geen	01910	Lekkerbeetjesstraat 9	8	Nee	59	59	57	Nee	-2	62	2700
Geen	01860	Lekkerbeetjesstraat 11	8	Nee	60	60	59	Nee	-1	64	3300
Geen	02326	Leonardo da Vinciplein 2	20	Nee	62	62	60	Nee	-2	60	2100
Geen	02326	Leonardo da Vinciplein 8	20	Nee	62	62	60	Nee	-2	60	2100
Geen	02326	Leonardo da Vinciplein 10	20	Nee	62	62	60	Nee	-2	60	2100
Geen	02326	Leonardo da Vinciplein 14	20	Nee	62	62	60	Nee	-2	60	2100
Geen	02326	Leonardo da Vinciplein 16	20	Nee	62	62	60	Nee	-2	60	2100
Geen	02326	Leonardo da Vinciplein 18	20	Nee	62	62	60	Nee	-2	60	2100
Geen	02326	Leonardo da Vinciplein 20	20	Nee	62	62	60	Nee	-2	60	2100
Geen	02326	Leonardo da Vinciplein 22	20	Nee	62	62	60	Nee	-2	60	2100
Geen	02326	Leonardo da Vinciplein 24	20	Nee	62	62	60	Nee	-2	60	2100
Geen	02326	Leonardo da Vinciplein 26	20	Nee	62	62	60	Nee	-2	60	2100
Geen	02326	Leonardo da Vinciplein 28	20	Nee	62	62	60	Nee	-2	60	2100
Geen	02326	Leonardo da Vinciplein 30	20	Nee	62	62	60	Nee	-2	60	2100
Geen	02326	Leonardo da Vinciplein 32	20	Nee	62	62	60	Nee	-2	60	2100
Geen	02326	Leonardo da Vinciplein 34	20	Nee	62	62	60	Nee	-2	60	2100
Geen	02326	Leonardo da Vinciplein 36	20	Nee	62	62	60	Nee	-2	60	2100
Geen	02326	Leonardo da Vinciplein 38	20	Nee	62	62	60	Nee	-2	60	2100
Geen	02326	Leonardo da Vinciplein 40	20	Nee	62	62	60	Nee	-2	60	2100
Geen	02326	Leonardo da Vinciplein 42	20	Nee	62	62	60	Nee	-2	60	2100

OTB PHS Meteren-Boxtel

D01021.000175

Berekeningsresultaten op maatgevende posities woningen

Bijlage D

Cluster	Naam	Omschrijving	Hoogte	BSV	Lden,GPP	Streef-waarde	Lden,plan	NoMo	Vershil	Lden,SAK	Reductie-punten
Geen	01369	Loonsebaan 80	8	Nee	48	55	44	Nee	-11	43	0
Geen	01268	Loonsebaan 93	5	Nee	47	55	42	Nee	-13	41	0
Geen	01266	Loonsebaan 95	5	Nee	47	55	43	Nee	-12	42	0
Geen	01265	Loonsebaan 97	5	Nee	47	55	43	Nee	-12	42	0
Geen	01263	Loonsebaan 99	5	Nee	46	55	42	Nee	-13	41	0
Geen	01368	Loonsebaan 101	8	Nee	48	55	45	Nee	-10	44	0
Geen	01294	Loonsebaan 103	8	Nee	50	55	45	Nee	-10	44	0
Geen	01297	Loonsebaan 105	5	Nee	44	55	39	Nee	-16	38	0
Geen	P-03766	Loyolalaan 9	11	Nee	64	64	62	Nee	-2	60	2100
Geen	03637	Loyolalaan 13	8	Nee	49	55	44	Nee	-11	43	0
Geen	01286	Loyolalaan 15	5	Nee	46	55	40	Nee	-15	40	0
Geen	01295	Loyolalaan 17	5	Nee	46	55	43	Nee	-12	41	0
Geen	P-04081	Loyolalaan 44	5	Nee	55	55	54	Nee	-1	52	0
Geen	00743	Loyolalaan 46	5	Nee	55	55	51	Nee	-4	50	0
Geen	00816	Loyolalaan 48	8	Nee	56	56	53	Nee	-3	51	0
Geen	00818	Loyolalaan 50	8	Nee	55	55	51	Nee	-4	49	0
Geen	00820	Loyolalaan 52	8	Nee	54	55	50	Nee	-5	49	0
Geen	00822	Loyolalaan 54	8	Nee	54	55	50	Nee	-5	48	0
Geen	00823	Loyolalaan 56	8	Nee	54	55	49	Nee	-6	48	0
Geen	00833	Loyolalaan 58	8	Nee	54	55	49	Nee	-6	48	0
Geen	00831	Loyolalaan 60	8	Nee	53	55	48	Nee	-7	47	0
Geen	00826	Loyolalaan 62A	8	Nee	52	55	47	Nee	-8	46	0
Geen	00827	Loyolalaan 62B	8	Nee	51	55	47	Nee	-8	45	0
Geen	00825	Loyolalaan 62	8	Nee	53	55	48	Nee	-7	47	0
Geen	03911	Maasland 1	8	Nee	57	57	56	Nee	-1	56	1000
Geen	P-01045	Maasland 2	8	Nee	64	64	62	Nee	-2	62	2700
Geen	03912	Maasland 3	8	Nee	57	57	55	Nee	-2	55	0
Geen	03897	Maasland 4	8	Nee	60	60	59	Nee	-1	59	1900

OTB PHS Meteren-Boxtel

D01021.000175

Berekeningsresultaten op maatgevende posities woningen

Bijlage D

Cluster	Naam	Omschrijving	Hoogte	BSV	Lden,GPP	Streef-waarde	Lden,plan	NoMo	Vershil	Lden,SAK	Reductie-punten
Geen	03913	Maasland 5	8	Nee	56	56	54	Nee	-2	54	0
Geen	03899	Maasland 6	8	Nee	60	60	59	Nee	-1	59	1900
Geen	03914	Maasland 7	8	Nee	55	55	54	Nee	-1	54	0
Geen	03901	Maasland 8	8	Nee	59	59	59	Nee	0	59	1900
Geen	03915	Maasland 9	8	Nee	55	55	53	Nee	-2	53	0
Geen	03903	Maasland 10	8	Nee	59	59	58	Nee	-1	58	1600
Geen	03916	Maasland 11	8	Nee	54	55	52	Nee	-3	52	0
Geen	03905	Maasland 12	8	Nee	58	58	58	Nee	0	58	1600
Geen	03917	Maasland 13	8	Nee	54	55	52	Nee	-3	52	0
Geen	03964	Maasland 14	8	Nee	57	57	57	Nee	0	57	1300
Geen	03918	Maasland 15	8	Nee	54	55	52	Nee	-3	52	0
Geen	03966	Maasland 16	8	Nee	56	56	56	Nee	0	56	1000
Geen	03919	Maasland 17	8	Nee	53	55	52	Nee	-3	52	0
Geen	03968	Maasland 18	8	Nee	55	55	56	Nee	1	56	1000
Geen	03920	Maasland 19	8	Nee	53	55	52	Nee	-3	52	0
Geen	03970	Maasland 20	8	Nee	55	55	56	Nee	1	56	1000
Geen	03921	Maasland 21	8	Nee	53	55	52	Nee	-3	52	0
Geen	03972	Maasland 22	8	Nee	55	55	55	Nee	0	55	0
Geen	03922	Maasland 23	8	Nee	54	55	52	Nee	-3	52	0
Geen	03974	Maasland 24	8	Nee	54	55	55	Nee	0	55	0
Geen	03923	Maasland 25	8	Nee	54	55	52	Nee	-3	52	0
Geen	04019	Maasland 26	8	Nee	54	55	55	Nee	0	55	0
Geen	03924	Maasland 27	8	Nee	56	56	54	Nee	-2	54	0
Geen	04018	Maasland 28	8	Nee	53	55	53	Nee	-2	53	0
Geen	03925	Maasland 29	8	Nee	54	55	53	Nee	-2	53	0
Geen	04017	Maasland 30	8	Nee	53	55	51	Nee	-4	51	0
Geen	03926	Maasland 31	8	Nee	54	55	52	Nee	-3	52	0
Geen	04016	Maasland 32	8	Nee	54	55	52	Nee	-3	52	0

OTB PHS Meteren-Boxtel

D01021.000175

Berekeningsresultaten op maatgevende posities woningen

Bijlage D

Cluster	Naam	Omschrijving	Hoogte	BSV	Lden,GPP	Streef-waarde	Lden,plan	NoMo	Vershil	Lden,SAK	Reductie-punten
Geen	03927	Maasland 33	8	Nee	53	55	52	Nee	-3	52	0
Geen	04015	Maasland 34	8	Nee	54	55	52	Nee	-3	52	0
Geen	03928	Maasland 35	8	Nee	53	55	52	Nee	-3	52	0
Geen	04014	Maasland 36	8	Nee	53	55	51	Nee	-4	51	0
Geen	03929	Maasland 37	8	Nee	54	55	52	Nee	-3	52	0
Geen	04013	Maasland 38	8	Nee	54	55	52	Nee	-3	52	0
Geen	03930	Maasland 39	8	Nee	54	55	52	Nee	-3	52	0
Geen	04012	Maasland 40	8	Nee	53	55	51	Nee	-4	51	0
Geen	03985	Maasland 41	8	Nee	52	55	51	Nee	-4	51	0
Geen	04011	Maasland 42	8	Nee	52	55	50	Nee	-5	50	0
Geen	03989	Maasland 43	8	Nee	50	55	48	Nee	-7	48	0
Geen	04010	Maasland 44	8	Nee	52	55	50	Nee	-5	50	0
Geen	03990	Maasland 45	8	Nee	50	55	48	Nee	-7	48	0
Geen	04009	Maasland 46	8	Nee	52	55	50	Nee	-5	50	0
Geen	03992	Maasland 47	8	Nee	50	55	48	Nee	-7	48	0
Geen	04008	Maasland 48	8	Nee	52	55	50	Nee	-5	50	0
Geen	03994	Maasland 49	8	Nee	50	55	48	Nee	-7	48	0
Geen	04007	Maasland 50	8	Nee	52	55	50	Nee	-5	50	0
Geen	03996	Maasland 51	8	Nee	50	55	48	Nee	-7	48	0
Geen	04006	Maasland 52	8	Nee	52	55	50	Nee	-5	50	0
Geen	03999	Maasland 53	8	Nee	48	55	47	Nee	-8	47	0
Geen	04005	Maasland 54	8	Nee	52	55	50	Nee	-5	50	0
Geen	04004	Maasland 56	8	Nee	52	55	50	Nee	-5	50	0
Geen	04003	Maasland 58	8	Nee	52	55	50	Nee	-5	50	0
Geen	04002	Maasland 60	8	Nee	53	55	51	Nee	-4	51	0
Geen	04001	Maasland 62	8	Nee	53	55	51	Nee	-4	51	0
Geen	04000	Maasland 64	8	Nee	52	55	50	Nee	-5	50	0
Geen	01874	Maijweg 54	8	Nee	59	59	57	Nee	-2	64	3300

OTB PHS Meteren-Boxtel

D01021.000175

Berekeningsresultaten op maatgevende posities woningen

Bijlage D

Cluster	Naam	Omschrijving	Hoogte	BSV	Lden,GPP	Streef-waarde	Lden,plan	NoMo	Vershil	Lden,SAK	Reductie-punten
Geen	01874	Maijweg 55	8	Nee	59	59	57	Nee	-2	64	3300
Geen	01873	Maijweg 56	8	Nee	59	59	57	Nee	-2	64	3300
Geen	01872	Maijweg 57	8	Nee	59	59	57	Nee	-2	64	3300
Geen	01872	Maijweg 58	8	Nee	59	59	57	Nee	-2	64	3300
Geen	01871	Maijweg 59	8	Nee	59	59	57	Nee	-2	64	3300
Geen	01871	Maijweg 60	8	Nee	59	59	57	Nee	-2	64	3300
Geen	01870	Maijweg 61	8	Nee	59	59	57	Nee	-2	64	3300
Geen	01870	Maijweg 62	8	Nee	59	59	57	Nee	-2	64	3300
Geen	01869	Maijweg 63	8	Nee	59	59	57	Nee	-2	64	3300
Geen	01869	Maijweg 64	8	Nee	59	59	57	Nee	-2	64	3300
Geen	01868	Maijweg 65	8	Nee	59	59	57	Nee	-2	64	3300
Geen	01868	Maijweg 66	8	Nee	59	59	57	Nee	-2	64	3300
Geen	01867	Maijweg 67	8	Nee	59	59	57	Nee	-2	64	3300
Geen	01867	Maijweg 68	8	Nee	59	59	57	Nee	-2	64	3300
Geen	01866	Maijweg 69	8	Nee	59	59	57	Nee	-2	64	3300
Geen	01866	Maijweg 70	8	Nee	59	59	57	Nee	-2	64	3300
Geen	01865	Maijweg 71	8	Nee	59	59	57	Nee	-2	64	3300
Geen	01865	Maijweg 72	8	Nee	59	59	57	Nee	-2	64	3300
Geen	01864	Maijweg 73	8	Nee	59	59	58	Nee	-1	64	3300
Geen	01864	Maijweg 74	8	Nee	59	59	58	Nee	-1	64	3300
Geen	01863	Maijweg 75	8	Nee	60	60	58	Nee	-2	64	3300
Geen	01863	Maijweg 76	8	Nee	60	60	58	Nee	-2	64	3300
Geen	01862	Maijweg 77A	8	Nee	60	60	58	Nee	-2	64	3300
Geen	01862	Maijweg 77	8	Nee	60	60	58	Nee	-2	64	3300
Geen	01862	Maijweg 78	8	Nee	60	60	58	Nee	-2	64	3300
Geen	01861	Maijweg 79	8	Nee	60	60	58	Nee	-2	64	3300
Geen	01861	Maijweg 85	8	Nee	60	60	58	Nee	-2	64	3300
Geen	02825	Marconistraat 4	8	Nee	50	55	49	Nee	-6	49	0

OTB PHS Meteren-Boxtel

D01021.000175

Berekeningsresultaten op maatgevende posities woningen

Bijlage D

Cluster	Naam	Omschrijving	Hoogte	BSV	Lden,GPP	Streef-waarde	Lden,plan	NoMo	Vershil	Lden,SAK	Reductie-punten
Geen	02825	Marconistraat 6	8	Nee	50	55	49	Nee	-6	49	0
Geen	02825	Marconistraat 8	8	Nee	50	55	49	Nee	-6	49	0
Geen	02825	Marconistraat 10	8	Nee	50	55	49	Nee	-6	49	0
Geen	02825	Marconistraat 12	8	Nee	50	55	49	Nee	-6	49	0
Geen	02825	Marconistraat 14	8	Nee	50	55	49	Nee	-6	49	0
Geen	02825	Marconistraat 16	8	Nee	50	55	49	Nee	-6	49	0
Geen	02825	Marconistraat 18	8	Nee	50	55	49	Nee	-6	49	0
Geen	02825	Marconistraat 20	8	Nee	50	55	49	Nee	-6	49	0
Geen	02825	Marconistraat 22	8	Nee	50	55	49	Nee	-6	49	0
Geen	02825	Marconistraat 24	8	Nee	50	55	49	Nee	-6	49	0
Geen	02825	Marconistraat 26	8	Nee	50	55	49	Nee	-6	49	0
Geen	02822	Marconistraat 28	8	Nee	50	55	49	Nee	-6	49	0
Geen	02822	Marconistraat 30	8	Nee	50	55	49	Nee	-6	49	0
Geen	02822	Marconistraat 32	8	Nee	50	55	49	Nee	-6	49	0
Geen	02822	Marconistraat 34	8	Nee	50	55	49	Nee	-6	49	0
Geen	02822	Marconistraat 36	8	Nee	50	55	49	Nee	-6	49	0
Geen	02822	Marconistraat 38	8	Nee	50	55	49	Nee	-6	49	0
Geen	02822	Marconistraat 40	8	Nee	50	55	49	Nee	-6	49	0
Geen	02822	Marconistraat 42	8	Nee	50	55	49	Nee	-6	49	0
Geen	02822	Marconistraat 44	8	Nee	50	55	49	Nee	-6	49	0
Geen	02822	Marconistraat 46	8	Nee	50	55	49	Nee	-6	49	0
Geen	02822	Marconistraat 48	8	Nee	50	55	49	Nee	-6	49	0
Geen	02822	Marconistraat 50	8	Nee	50	55	49	Nee	-6	49	0
Geen	03796	Marggraffstraat 1A	8	Nee	59	59	46	Nee	-13	46	0
Geen	03795	Marggraffstraat 1	8	Nee	60	60	46	Nee	-14	45	0
Geen	04425	Marggraffstraat 2A	8	Nee	56	56	45	Nee	-11	45	0
Geen	04419	Marggraffstraat 2	8	Nee	57	57	44	Nee	-13	43	0
Geen	03797	Marggraffstraat 3	8	Nee	57	57	46	Nee	-11	46	0

OTB PHS Meteren-Boxtel

D01021.000175

Berekeningsresultaten op maatgevende posities woningen

Bijlage D

Cluster	Naam	Omschrijving	Hoogte	BSV	Lden,GPP	Streef-waarde	Lden,plan	NoMo	Vershil	Lden,SAK	Reductie-punten
Geen	03798	Marggraffstraat 5	8	Nee	58	58	46	Nee	-12	46	0
Geen	03799	Marggraffstraat 7	8	Nee	57	57	46	Nee	-11	46	0
Geen	03800	Marggraffstraat 9	8	Nee	56	56	47	Nee	-9	46	0
Geen	03801	Marggraffstraat 11	8	Nee	55	55	47	Nee	-8	46	0
Geen	03802	Marggraffstraat 13	8	Nee	55	55	47	Nee	-8	46	0
Geen	03803	Marggraffstraat 15	8	Nee	55	55	47	Nee	-8	46	0
Geen	03804	Marggraffstraat 17	8	Nee	55	55	47	Nee	-8	47	0
Geen	03805	Marggraffstraat 19	8	Nee	55	55	47	Nee	-8	46	0
Geen	03806	Marggraffstraat 21	8	Nee	56	56	47	Nee	-9	47	0
Geen	03807	Marggraffstraat 23	8	Nee	55	55	47	Nee	-8	47	0
Geen	03808	Marggraffstraat 25	8	Nee	55	55	47	Nee	-8	47	0
Geen	03809	Marggraffstraat 27	8	Nee	55	55	47	Nee	-8	47	0
Geen	03810	Marggraffstraat 29	8	Nee	55	55	47	Nee	-8	47	0
Geen	03811	Marggraffstraat 31	8	Nee	56	56	47	Nee	-9	47	0
Geen	03812	Marggraffstraat 33	8	Nee	55	55	47	Nee	-8	46	0
Geen	03813	Marggraffstraat 35	8	Nee	55	55	47	Nee	-8	46	0
Geen	03814	Marggraffstraat 37	8	Nee	54	55	46	Nee	-9	46	0
Geen	03815	Marggraffstraat 39	8	Nee	53	55	46	Nee	-9	46	0
Geen	03816	Marggraffstraat 41	8	Nee	53	55	46	Nee	-9	46	0
Geen	03817	Marggraffstraat 43	8	Nee	55	55	46	Nee	-9	46	0
Geen	03818	Marggraffstraat 45	8	Nee	57	57	46	Nee	-11	46	0
Geen	03819	Marggraffstraat 47	8	Nee	61	61	46	Nee	-15	46	0
Geen	03824	Marggraffstraat 49	8	Nee	63	63	44	Nee	-19	44	0
Geen	P-04159	Margrietlaan 2	8	Nee	56	56	50	Nee	-6	50	0
Geen	P-04635	Margrietlaan 3	8	Nee	55	55	49	Nee	-6	49	0
Geen	P-04158	Margrietlaan 4	8	Nee	57	57	51	Nee	-6	51	0
Geen	P-04634	Margrietlaan 5	8	Nee	56	56	49	Nee	-7	49	0
Geen	P-04157	Margrietlaan 6	8	Nee	58	58	52	Nee	-6	52	0

OTB PHS Meteren-Boxtel

D01021.000175

Berekeningsresultaten op maatgevende posities woningen

Bijlage D

Cluster	Naam	Omschrijving	Hoogte	BSV	Lden,GPP	Streef-waarde	Lden,plan	NoMo	Vershil	Lden,SAK	Reductie-punten
Geen	P-04152	Margrietlaan 7	8	Nee	56	56	50	Nee	-6	50	0
Geen	P-04156	Margrietlaan 8	8	Nee	58	58	51	Nee	-7	51	0
Geen	P-04080	Margrietlaan 9	5	Nee	54	55	48	Nee	-7	48	0
Geen	P-04155	Margrietlaan 10	8	Nee	58	58	51	Nee	-7	51	0
Geen	P-04046	Margrietlaan 11	8	Nee	57	57	51	Nee	-6	51	0
Geen	P-04636	Margrietlaan 12	5	Nee	58	58	51	Nee	-7	51	0
Geen	P-04047	Margrietlaan 13	8	Nee	57	57	51	Nee	-6	52	0
Geen	P-04041	Margrietlaan 14	8	Nee	61	61	56	Nee	-5	56	1000
Geen	P-04048	Margrietlaan 15	8	Nee	59	59	53	Nee	-6	53	0
Geen	P-04042	Margrietlaan 16	8	Nee	61	61	56	Nee	-5	56	1000
Geen	P-04049	Margrietlaan 17	8	Nee	60	60	54	Nee	-6	55	0
Geen	P-04043	Margrietlaan 18	8	Nee	61	61	56	Nee	-5	56	1000
Geen	P-04044	Margrietlaan 20	8	Nee	61	61	56	Nee	-5	56	1000
Geen	P-04045	Margrietlaan 22	8	Nee	60	60	53	Nee	-7	53	0
Geen	P-04050	Margrietlaan 23	8	Nee	55	55	48	Nee	-7	50	0
Geen	P-04035	Margrietlaan 24	8	Nee	61	61	55	Nee	-6	55	0
Geen	P-04051	Margrietlaan 25	8	Nee	51	55	46	Nee	-9	45	0
Geen	P-04034	Margrietlaan 26	8	Nee	63	63	57	Nee	-6	57	1300
Geen	P-04052	Margrietlaan 27	8	Nee	55	55	49	Nee	-6	49	0
Geen	P-04033	Margrietlaan 28	8	Nee	63	63	57	Nee	-6	57	1300
Geen	P-04053	Margrietlaan 29	8	Nee	55	55	49	Nee	-6	49	0
Geen	P-04032	Margrietlaan 30	8	Nee	63	63	57	Nee	-6	57	1300
Geen	P-04055	Margrietlaan 31	8	Nee	57	57	51	Nee	-6	51	0
Geen	P-04002	Margrietlaan 32	8	Nee	62	62	56	Nee	-6	55	0
Geen	P-04054	Margrietlaan 33	8	Nee	57	57	51	Nee	-6	51	0
Geen	P-04057	Margrietlaan 35	8	Nee	57	57	51	Nee	-6	51	0
Geen	P-04056	Margrietlaan 37	8	Nee	57	57	51	Nee	-6	51	0
Geen	P-04059	Margrietlaan 39	8	Nee	56	56	50	Nee	-6	50	0

OTB PHS Meteren-Boxtel

D01021.000175

Berekeningsresultaten op maatgevende posities woningen

Bijlage D

Cluster	Naam	Omschrijving	Hoogte	BSV	Lden,GPP	Streef-waarde	Lden,plan	NoMo	Vershil	Lden,SAK	Reductie-punten
Geen	P-04058	Margrietlaan 41	8	Nee	54	55	49	Nee	-6	49	0
Geen	P-04061	Margrietlaan 43	8	Nee	55	55	49	Nee	-6	48	0
Geen	P-04060	Margrietlaan 45	8	Nee	55	55	49	Nee	-6	48	0
Geen	P-05178	Margrietlaan 47	8	Nee	70	70	61	Nee	-9	61	2400
Geen	P-04063	Margrietlaan 49	8	Nee	54	55	48	Nee	-7	47	0
Geen	P-04062	Margrietlaan 51	8	Nee	54	55	48	Nee	-7	48	0
Geen	P-05179	Margrietlaan 53	8	Nee	65	65	58	Nee	-7	58	1600
Geen	P-04579	Margrietlaan 55	5	Nee	64	64	54	Nee	-10	54	0
Geen	P-04039	Margrietlaan 57	8	Nee	56	56	50	Nee	-6	50	0
Geen	P-04038	Margrietlaan 59	8	Nee	56	56	49	Nee	-7	49	0
Geen	P-04037	Margrietlaan 61	8	Nee	56	56	49	Nee	-7	49	0
Geen	P-04001	Margrietlaan 63	8	Nee	57	57	51	Nee	-6	50	0
Geen	P-04000	Margrietlaan 65	8	Nee	54	55	48	Nee	-7	48	0
Geen	P-03999	Margrietlaan 67	8	Nee	55	55	49	Nee	-6	49	0
Geen	P-03998	Margrietlaan 69	8	Nee	66	66	60	Nee	-6	60	2100
Geen	02336	Mercatorplein 2	17	Nee	41	55	39	Nee	-16	39	0
Geen	02341	Mercatorplein 6	17	Nee	40	55	38	Nee	-17	38	0
Geen	P-04837	Michiel de Ruyterweg 1	5	Ja	70	65	48	Nee	-17	48	0
Geen	P-04837	Michiel de Ruyterweg 3	5	Ja	70	65	48	Nee	-17	48	0
Geen	P-00431	Michiel de Ruyterweg 5	5	Ja	70	65	48	Nee	-17	48	0
Geen	P-00430	Michiel de Ruyterweg 7	5	Ja	71	65	48	Nee	-17	48	0
Geen	P-00429	Michiel de Ruyterweg 9	5	Ja	71	65	48	Nee	-17	48	0
Geen	P-00433	Michiel de Ruyterweg 11	5	Ja	71	65	48	Nee	-17	48	0
Geen	P-00441	Michiel de Ruyterweg 13	5	Ja	71	65	48	Nee	-17	48	0
Geen	P-00434	Michiel de Ruyterweg 15	5	Ja	71	65	48	Nee	-17	48	0
Geen	P-00420	Michiel de Ruyterweg 17	5	Ja	70	65	48	Nee	-17	48	0
Geen	P-00424	Michiel de Ruyterweg 19	5	Ja	70	65	48	Nee	-17	48	0
Geen	P-00423	Michiel de Ruyterweg 21	5	Ja	70	65	48	Nee	-17	48	0

OTB PHS Meteren-Boxtel

D01021.000175

Berekeningsresultaten op maatgevende posities woningen

Bijlage D

Cluster	Naam	Omschrijving	Hoogte	BSV	Lden,GPP	Streef-waarde	Lden,plan	NoMo	Vershil	Lden,SAK	Reductie-punten
Geen	P-00440	Michiel de Ruyterweg 23	5	Ja	70	65	48	Nee	-17	48	0
Geen	P-00439	Michiel de Ruyterweg 25	5	Ja	70	65	48	Nee	-17	48	0
Geen	P-00438	Michiel de Ruyterweg 27	5	Ja	70	65	48	Nee	-17	48	0
Geen	P-00443	Michiel de Ruyterweg 29	5	Ja	70	65	48	Nee	-17	48	0
Geen	P-00442	Michiel de Ruyterweg 31	5	Ja	70	65	48	Nee	-17	48	0
Geen	P-00421	Michiel de Ruyterweg 33	5	Ja	69	65	47	Nee	-18	47	0
Geen	P-05219	Michiel de Ruyterweg 35	5	Nee	67	67	45	Nee	-22	45	0
Geen	P-05220	Michiel de Ruyterweg 37	5	Nee	66	66	44	Nee	-22	44	0
Geen	03864	Michiel de Ruyterweg 39	5	Nee	65	65	44	Nee	-21	43	0
Geen	03865	Michiel de Ruyterweg 41	5	Nee	65	65	44	Nee	-21	43	0
Geen	03866	Michiel de Ruyterweg 43	5	Nee	64	64	43	Nee	-21	43	0
Geen	03867	Michiel de Ruyterweg 45	5	Nee	64	64	43	Nee	-21	43	0
Geen	03868	Michiel de Ruyterweg 47	5	Nee	63	63	43	Nee	-20	42	0
Geen	03869	Michiel de Ruyterweg 49	5	Nee	63	63	42	Nee	-21	42	0
Geen	03870	Michiel de Ruyterweg 51	5	Nee	62	62	43	Nee	-19	42	0
Geen	s00215	Middelstebaan 18	8	Nee	45	55	45	Nee	-10	44	0
Geen	s00214	Middelstebaan 20	8	Nee	47	55	45	Nee	-10	44	0
Geen	s00213	Middelstebaan 22	8	Nee	46	55	45	Nee	-10	45	0
Geen	s00212	Middelstebaan 24	8	Nee	46	55	46	Nee	-9	45	0
Geen	s00211	Middelstebaan 26	8	Nee	47	55	46	Nee	-9	45	0
Geen	02088	Molenberg 2	11	Nee	49	55	49	Nee	-6	49	0
Geen	02088	Molenberg 3	11	Nee	49	55	49	Nee	-6	49	0
Geen	02088	Molenberg 4	11	Nee	49	55	49	Nee	-6	49	0
Geen	02088	Molenberg 5	11	Nee	49	55	49	Nee	-6	49	0
Geen	02088	Molenberg 6	11	Nee	49	55	49	Nee	-6	49	0
Geen	02088	Molenberg 7	11	Nee	49	55	49	Nee	-6	49	0
Geen	02088	Molenberg 8	11	Nee	49	55	49	Nee	-6	49	0
Geen	02088	Molenberg 9	11	Nee	49	55	49	Nee	-6	49	0

OTB PHS Meteren-Boxtel

D01021.000175

Berekeningsresultaten op maatgevende posities woningen

Bijlage D

Cluster	Naam	Omschrijving	Hoogte	BSV	Lden,GPP	Streef-waarde	Lden,plan	NoMo	Vershil	Lden,SAK	Reductie-punten
Geen	02088	Molenberg 10	11	Nee	49	55	49	Nee	-6	49	0
Geen	02088	Molenberg 11	11	Nee	49	55	49	Nee	-6	49	0
Geen	02086	Molenberg 12	14	Nee	49	55	49	Nee	-6	49	0
Geen	02086	Molenberg 13	14	Nee	49	55	49	Nee	-6	49	0
Geen	02086	Molenberg 14	14	Nee	49	55	49	Nee	-6	49	0
Geen	02086	Molenberg 15	14	Nee	49	55	49	Nee	-6	49	0
Geen	02086	Molenberg 16	14	Nee	49	55	49	Nee	-6	49	0
Geen	02086	Molenberg 17	14	Nee	49	55	49	Nee	-6	49	0
Geen	02086	Molenberg 18	14	Nee	49	55	49	Nee	-6	49	0
Geen	02086	Molenberg 19	14	Nee	49	55	49	Nee	-6	49	0
Geen	02086	Molenberg 20	14	Nee	49	55	49	Nee	-6	49	0
Geen	02086	Molenberg 21	14	Nee	49	55	49	Nee	-6	49	0
Geen	03871	Molenstraat 1	8	Nee	64	64	45	Nee	-19	45	0
Geen	03873	Molenstraat 3	8	Nee	61	61	44	Nee	-17	44	0
Geen	03874	Molenstraat 5	8	Nee	61	61	45	Nee	-16	45	0
Geen	03875	Molenstraat 7	8	Nee	60	60	45	Nee	-15	45	0
Geen	P-03794	Molenvenseweg 10	8	Nee	59	59	55	Nee	-4	55	0
Geen	P-04629	Molenvenseweg 12	8	Nee	60	60	57	Nee	-3	57	1300
Geen	03831	Molhuysenstraat 13	8	Nee	61	61	44	Nee	-17	44	0
Geen	03830	Molhuysenstraat 14	8	Nee	61	61	44	Nee	-17	44	0
Geen	03829	Molhuysenstraat 15	8	Nee	62	62	44	Nee	-18	44	0
Geen	03828	Molhuysenstraat 16	8	Nee	62	62	45	Nee	-17	44	0
Geen	03827	Molhuysenstraat 17	8	Nee	62	62	45	Nee	-17	45	0
Geen	03825	Molhuysenstraat 18	8	Nee	62	62	47	Nee	-15	47	0
Geen	02322	Newtonlaan 50	17	Nee	53	55	54	Nee	-1	54	0
Geen	02322	Newtonlaan 52	17	Nee	53	55	54	Nee	-1	54	0
Geen	02322	Newtonlaan 54	17	Nee	53	55	54	Nee	-1	54	0
Geen	02322	Newtonlaan 56	17	Nee	53	55	54	Nee	-1	54	0

OTB PHS Meteren-Boxtel

D01021.000175

Berekeningsresultaten op maatgevende posities woningen

Bijlage D

Cluster	Naam	Omschrijving	Hoogte	BSV	Lden,GPP	Streef-waarde	Lden,plan	NoMo	Vershil	Lden,SAK	Reductie-punten
Geen	02322	Newtonlaan 58	17	Nee	53	55	54	Nee	-1	54	0
Geen	02322	Newtonlaan 60	17	Nee	53	55	54	Nee	-1	54	0
Geen	02322	Newtonlaan 62	17	Nee	53	55	54	Nee	-1	54	0
Geen	02322	Newtonlaan 64	17	Nee	53	55	54	Nee	-1	54	0
Geen	02322	Newtonlaan 66	17	Nee	53	55	54	Nee	-1	54	0
Geen	02322	Newtonlaan 68	17	Nee	53	55	54	Nee	-1	54	0
Geen	02322	Newtonlaan 70	17	Nee	53	55	54	Nee	-1	54	0
Geen	02322	Newtonlaan 72	17	Nee	53	55	54	Nee	-1	54	0
Geen	02322	Newtonlaan 74	17	Nee	53	55	54	Nee	-1	54	0
Geen	02322	Newtonlaan 76	17	Nee	53	55	54	Nee	-1	54	0
Geen	02322	Newtonlaan 78	17	Nee	53	55	54	Nee	-1	54	0
Geen	02322	Newtonlaan 80	17	Nee	53	55	54	Nee	-1	54	0
Geen	02322	Newtonlaan 82	17	Nee	53	55	54	Nee	-1	54	0
Geen	02322	Newtonlaan 84	17	Nee	53	55	54	Nee	-1	54	0
Geen	02322	Newtonlaan 86	17	Nee	53	55	54	Nee	-1	54	0
Geen	02322	Newtonlaan 88	17	Nee	53	55	54	Nee	-1	54	0
Geen	02322	Newtonlaan 90	17	Nee	53	55	54	Nee	-1	54	0
Geen	02322	Newtonlaan 92	17	Nee	53	55	54	Nee	-1	54	0
Geen	02322	Newtonlaan 94	17	Nee	53	55	54	Nee	-1	54	0
Geen	02322	Newtonlaan 96	17	Nee	53	55	54	Nee	-1	54	0
Geen	02322	Newtonlaan 98	17	Nee	53	55	54	Nee	-1	54	0
Geen	02322	Newtonlaan 100	17	Nee	53	55	54	Nee	-1	54	0
Geen	02322	Newtonlaan 102	17	Nee	53	55	54	Nee	-1	54	0
Geen	02322	Newtonlaan 104	17	Nee	53	55	54	Nee	-1	54	0
Geen	02322	Newtonlaan 106	17	Nee	53	55	54	Nee	-1	54	0
Geen	02322	Newtonlaan 108	17	Nee	53	55	54	Nee	-1	54	0
Geen	02322	Newtonlaan 110	17	Nee	53	55	54	Nee	-1	54	0
Geen	02322	Newtonlaan 112	17	Nee	53	55	54	Nee	-1	54	0

OTB PHS Meteren-Boxtel

D01021.000175

Berekeningsresultaten op maatgevende posities woningen

Bijlage D

Cluster	Naam	Omschrijving	Hoogte	BSV	Lden,GPP	Streef-waarde	Lden,plan	NoMo	Vershil	Lden,SAK	Reductie-punten
Geen	02322	Newtonlaan 114	17	Nee	53	55	54	Nee	-1	54	0
Geen	02322	Newtonlaan 116	17	Nee	53	55	54	Nee	-1	54	0
Geen	02322	Newtonlaan 118	17	Nee	53	55	54	Nee	-1	54	0
Geen	02322	Newtonlaan 120	17	Nee	53	55	54	Nee	-1	54	0
Geen	02322	Newtonlaan 122	17	Nee	53	55	54	Nee	-1	54	0
Geen	02322	Newtonlaan 124	17	Nee	53	55	54	Nee	-1	54	0
Geen	02322	Newtonlaan 126	17	Nee	53	55	54	Nee	-1	54	0
Geen	02322	Newtonlaan 128	17	Nee	53	55	54	Nee	-1	54	0
Geen	02322	Newtonlaan 130	17	Nee	53	55	54	Nee	-1	54	0
Geen	02322	Newtonlaan 132	17	Nee	53	55	54	Nee	-1	54	0
Geen	02322	Newtonlaan 134	17	Nee	53	55	54	Nee	-1	54	0
Geen	02322	Newtonlaan 136	17	Nee	53	55	54	Nee	-1	54	0
Geen	02322	Newtonlaan 138	17	Nee	53	55	54	Nee	-1	54	0
Geen	02322	Newtonlaan 140	17	Nee	53	55	54	Nee	-1	54	0
Geen	02322	Newtonlaan 142	17	Nee	53	55	54	Nee	-1	54	0
Geen	02322	Newtonlaan 144	17	Nee	53	55	54	Nee	-1	54	0
Geen	02322	Newtonlaan 146	17	Nee	53	55	54	Nee	-1	54	0
Geen	02322	Newtonlaan 148	17	Nee	53	55	54	Nee	-1	54	0
Geen	02322	Newtonlaan 150	17	Nee	53	55	54	Nee	-1	54	0
Geen	02322	Newtonlaan 152	17	Nee	53	55	54	Nee	-1	54	0
Geen	02322	Newtonlaan 154	17	Nee	53	55	54	Nee	-1	54	0
Geen	02322	Newtonlaan 156	17	Nee	53	55	54	Nee	-1	54	0
Geen	02322	Newtonlaan 158	17	Nee	53	55	54	Nee	-1	54	0
Geen	02322	Newtonlaan 160	17	Nee	53	55	54	Nee	-1	54	0
Geen	02322	Newtonlaan 162	17	Nee	53	55	54	Nee	-1	54	0
Geen	02322	Newtonlaan 164	17	Nee	53	55	54	Nee	-1	54	0
Geen	02322	Newtonlaan 166	17	Nee	53	55	54	Nee	-1	54	0
Geen	02322	Newtonlaan 168	17	Nee	53	55	54	Nee	-1	54	0

OTB PHS Meteren-Boxtel

D01021.000175

Berekeningsresultaten op maatgevende posities woningen

Bijlage D

Cluster	Naam	Omschrijving	Hoogte	BSV	Lden,GPP	Streef-waarde	Lden,plan	NoMo	Vershil	Lden,SAK	Reductie-punten
Geen	02322	Newtonlaan 170	17	Nee	53	55	54	Nee	-1	54	0
Geen	02322	Newtonlaan 172	17	Nee	53	55	54	Nee	-1	54	0
Geen	02322	Newtonlaan 174	17	Nee	53	55	54	Nee	-1	54	0
Geen	02322	Newtonlaan 176	17	Nee	53	55	54	Nee	-1	54	0
Geen	02322	Newtonlaan 178	17	Nee	53	55	54	Nee	-1	54	0
Geen	02322	Newtonlaan 180	17	Nee	53	55	54	Nee	-1	54	0
Geen	02322	Newtonlaan 182	17	Nee	53	55	54	Nee	-1	54	0
Geen	02322	Newtonlaan 184	17	Nee	53	55	54	Nee	-1	54	0
Geen	02322	Newtonlaan 186	17	Nee	53	55	54	Nee	-1	54	0
Geen	02322	Newtonlaan 188	17	Nee	53	55	54	Nee	-1	54	0
Geen	02322	Newtonlaan 190	17	Nee	53	55	54	Nee	-1	54	0
Geen	02322	Newtonlaan 192	17	Nee	53	55	54	Nee	-1	54	0
Geen	02322	Newtonlaan 194	17	Nee	53	55	54	Nee	-1	54	0
Geen	02322	Newtonlaan 196	17	Nee	53	55	54	Nee	-1	54	0
Geen	02322	Newtonlaan 198	17	Nee	53	55	54	Nee	-1	54	0
Geen	02322	Newtonlaan 200	17	Nee	53	55	54	Nee	-1	54	0
Geen	02322	Newtonlaan 202	17	Nee	53	55	54	Nee	-1	54	0
Geen	S00090	Nieuwe Erven 3	8	Nee	54	55	53	Nee	-2	52	0
Geen	S00098	Nieuwe Erven 5	8	Nee	52	55	51	Nee	-4	48	0
Geen	S00099	Nieuwe Erven 7	8	Nee	54	55	53	Nee	-2	53	0
Geen	S00094	Nieuwe Erven 8	8	Nee	52	55	51	Nee	-4	50	0
Geen	S00100	Nieuwe Erven 9	8	Nee	53	55	52	Nee	-3	52	0
Geen	S00095	Nieuwe Erven 10	8	Nee	52	55	50	Nee	-5	47	0
Geen	S00101	Nieuwe Erven 11	8	Nee	51	55	50	Nee	-5	51	0
Geen	S00096	Nieuwe Erven 12	8	Nee	52	55	49	Nee	-6	47	0
Geen	P-01002	Nieuwe Erven 13	8	Nee	52	55	50	Nee	-5	50	0
Geen	S00097	Nieuwe Erven 14	8	Nee	52	55	49	Nee	-6	50	0
Geen	P-01000	Nieuwe Erven 15	8	Nee	52	55	52	Nee	-3	55	0

OTB PHS Meteren-Boxtel

D01021.000175

Berekeningsresultaten op maatgevende posities woningen

Bijlage D

Cluster	Naam	Omschrijving	Hoogte	BSV	Lden,GPP	Streef-waarde	Lden,plan	NoMo	Vershil	Lden,SAK	Reductie-punten
Geen	S00102	Nieuwe Erven 16	8	Nee	51	55	49	Nee	-6	49	0
Geen	P-01105	Nieuwe Erven 17	8	Nee	52	55	51	Nee	-4	55	0
Geen	S00103	Nieuwe Erven 18	8	Nee	51	55	49	Nee	-6	49	0
Geen	P-00832	Nieuwe Erven 19	8	Nee	52	55	51	Nee	-4	54	0
Geen	S00104	Nieuwe Erven 20	8	Nee	51	55	49	Nee	-6	47	0
Geen	P-00833	Nieuwe Erven 21	8	Nee	52	55	51	Nee	-4	55	0
Geen	S00109	Nieuwe Erven 22	8	Nee	51	55	50	Nee	-5	49	0
Geen	P-00830	Nieuwe Erven 23	8	Nee	52	55	51	Nee	-4	55	0
Geen	S00110	Nieuwe Erven 24	8	Nee	51	55	50	Nee	-5	49	0
Geen	P-00831	Nieuwe Erven 25	8	Nee	52	55	51	Nee	-4	54	0
Geen	S00111	Nieuwe Erven 26	8	Nee	52	55	52	Nee	-3	53	0
Geen	P-01013	Nieuwe Erven 28	8	Nee	52	55	52	Nee	-3	57	1300
Geen	P-04628	Nieuwe Heikantstraat 5	5	Nee	65	65	60	Nee	-5	60	2100
Geen	P-04627	Nieuwe Heikantstraat 7	5	Nee	64	64	60	Nee	-4	59	1900
Geen	P-04074	Nieuwe Heikantstraat 9	5	Nee	63	63	59	Nee	-4	58	1600
Geen	P-04071	Nieuwe Heikantstraat 11	5	Nee	63	63	59	Nee	-4	58	1600
Geen	P-04626	Nieuwe Heikantstraat 13	5	Nee	63	63	59	Nee	-4	58	1600
Geen	P-04625	Nieuwe Heikantstraat 15	5	Nee	63	63	59	Nee	-4	58	1600
Geen	P-04624	Nieuwe Heikantstraat 17	5	Ja	63	63	58	Nee	-5	58	1600
Geen	P-04623	Nieuwe Heikantstraat 19	5	Ja	64	64	59	Nee	-5	58	1600
Geen	P-04065	Nieuwe Heikantstraat 21	5	Ja	67	65	59	Nee	-6	58	1600
Geen	P-00627	Nieuwe Heikantstraat 28	5	Nee	63	63	62	Nee	-1	60	2100
Geen	P-00626	Nieuwe Heikantstraat 30	5	Nee	63	63	62	Nee	-1	60	2100
Geen	P-00796	Nieuwe Heikantstraat 32	8	Nee	65	65	63	Nee	-2	61	2400
Geen	P-00816	Nieuwe Heikantstraat 34	8	Nee	65	65	62	Nee	-3	61	2400
Geen	P-02331	Nieuwstraat 38	5	Nee	57	57	46	Nee	-11	46	0
Geen	P-02326	Nieuwstraat 40	5	Nee	59	59	47	Nee	-12	46	0
Geen	P-02308	Nieuwstraat 42	5	Nee	61	61	47	Nee	-14	47	0

OTB PHS Meteren-Boxtel

D01021.000175

Berekeningsresultaten op maatgevende posities woningen

Bijlage D

Cluster	Naam	Omschrijving	Hoogte	BSV	Lden,GPP	Streef-waarde	Lden,plan	NoMo	Vershil	Lden,SAK	Reductie-punten
Geen	P-02274	Nieuwstraat 91	5	Nee	65	65	49	Nee	-16	48	0
Geen	00276	Olmenlaan 1	5	Nee	51	55	44	Nee	-11	44	0
Geen	P-04610	Olmenlaan 11	1,5	Nee	54	55	47	Nee	-8	47	0
Geen	P-04609	Olmenlaan 13	1,5	Nee	53	55	46	Nee	-9	46	0
Geen	P-04611	Olmenlaan 15	1,5	Nee	54	55	45	Nee	-10	45	0
Geen	P-04598	Olmenlaan 17	1,5	Nee	63	63	52	Nee	-11	52	0
Geen	P-04597	Olmenlaan 19	1,5	Nee	63	63	52	Nee	-11	52	0
Geen	P-04596	Olmenlaan 21	1,5	Nee	63	63	52	Nee	-11	52	0
Geen	P-04599	Olmenlaan 23	1,5	Nee	62	62	52	Nee	-10	52	0
Geen	P-04600	Olmenlaan 25	1,5	Nee	55	55	49	Nee	-6	49	0
Geen	P-04601	Olmenlaan 27	1,5	Nee	54	55	48	Nee	-7	48	0
Geen	P-04602	Olmenlaan 29	1,5	Nee	54	55	47	Nee	-8	47	0
Geen	P-04603	Olmenlaan 31	1,5	Nee	54	55	46	Nee	-9	46	0
Geen	P-03971	Olmenlaan 33	1,5	Nee	59	59	50	Nee	-9	50	0
Geen	02507	Onderwijsboulevard 2	11	Nee	42	55	41	Nee	-14	42	0
Geen	02507	Onderwijsboulevard 4	11	Nee	42	55	41	Nee	-14	42	0
Geen	02507	Onderwijsboulevard 6	11	Nee	42	55	41	Nee	-14	42	0
Geen	02507	Onderwijsboulevard 8	11	Nee	42	55	41	Nee	-14	42	0
Geen	02507	Onderwijsboulevard 10	11	Nee	42	55	41	Nee	-14	42	0
Geen	02507	Onderwijsboulevard 12	11	Nee	42	55	41	Nee	-14	42	0
Geen	02507	Onderwijsboulevard 14	11	Nee	42	55	41	Nee	-14	42	0
Geen	02507	Onderwijsboulevard 16	11	Nee	42	55	41	Nee	-14	42	0
Geen	02506	Onderwijsboulevard 18	11	Nee	42	55	41	Nee	-14	42	0
Geen	02506	Onderwijsboulevard 20	11	Nee	42	55	41	Nee	-14	42	0
Geen	02506	Onderwijsboulevard 22	11	Nee	42	55	41	Nee	-14	42	0
Geen	02506	Onderwijsboulevard 24	11	Nee	42	55	41	Nee	-14	42	0
Geen	02506	Onderwijsboulevard 26	11	Nee	42	55	41	Nee	-14	42	0
Geen	02506	Onderwijsboulevard 28	11	Nee	42	55	41	Nee	-14	42	0

OTB PHS Meteren-Boxtel

D01021.000175

Berekeningsresultaten op maatgevende posities woningen

Bijlage D

Cluster	Naam	Omschrijving	Hoogte	BSV	Lden,GPP	Streef-waarde	Lden,plan	NoMo	Vershil	Lden,SAK	Reductie-punten
Geen	02506	Onderwijsboulevard 30	11	Nee	42	55	41	Nee	-14	42	0
Geen	02506	Onderwijsboulevard 32	11	Nee	42	55	41	Nee	-14	42	0
Geen	02504	Onderwijsboulevard 34	11	Nee	42	55	41	Nee	-14	41	0
Geen	02504	Onderwijsboulevard 36	11	Nee	42	55	41	Nee	-14	41	0
Geen	02504	Onderwijsboulevard 38	11	Nee	42	55	41	Nee	-14	41	0
Geen	02504	Onderwijsboulevard 40	11	Nee	42	55	41	Nee	-14	41	0
Geen	02504	Onderwijsboulevard 42	11	Nee	42	55	41	Nee	-14	41	0
Geen	02504	Onderwijsboulevard 44	11	Nee	42	55	41	Nee	-14	41	0
Geen	02504	Onderwijsboulevard 46	11	Nee	42	55	41	Nee	-14	41	0
Geen	02504	Onderwijsboulevard 48	11	Nee	42	55	41	Nee	-14	41	0
Geen	02347	Onderwijsboulevard 52	35	Nee	50	55	49	Nee	-6	49	0
Geen	02347	Onderwijsboulevard 54	35	Nee	50	55	49	Nee	-6	49	0
Geen	02347	Onderwijsboulevard 56	35	Nee	50	55	49	Nee	-6	49	0
Geen	02347	Onderwijsboulevard 58	35	Nee	50	55	49	Nee	-6	49	0
Geen	02347	Onderwijsboulevard 60	35	Nee	50	55	49	Nee	-6	49	0
Geen	02347	Onderwijsboulevard 62	35	Nee	50	55	49	Nee	-6	49	0
Geen	02347	Onderwijsboulevard 64	35	Nee	50	55	49	Nee	-6	49	0
Geen	02347	Onderwijsboulevard 66	35	Nee	50	55	49	Nee	-6	49	0
Geen	02347	Onderwijsboulevard 68	35	Nee	50	55	49	Nee	-6	49	0
Geen	02347	Onderwijsboulevard 70	35	Nee	50	55	49	Nee	-6	49	0
Geen	02347	Onderwijsboulevard 72	35	Nee	50	55	49	Nee	-6	49	0
Geen	02347	Onderwijsboulevard 74	35	Nee	50	55	49	Nee	-6	49	0
Geen	03508	Onderwijsboulevard 75	11	Nee	38	55	37	Nee	-18	37	0
Geen	02347	Onderwijsboulevard 76	35	Nee	50	55	49	Nee	-6	49	0
Geen	03508	Onderwijsboulevard 77	11	Nee	38	55	37	Nee	-18	37	0
Geen	02347	Onderwijsboulevard 78	35	Nee	50	55	49	Nee	-6	49	0
Geen	03508	Onderwijsboulevard 79	11	Nee	38	55	37	Nee	-18	37	0
Geen	02347	Onderwijsboulevard 80	35	Nee	50	55	49	Nee	-6	49	0

OTB PHS Meteren-Boxtel

D01021.000175

Berekeningsresultaten op maatgevende posities woningen

Bijlage D

Cluster	Naam	Omschrijving	Hoogte	BSV	Lden,GPP	Streef-waarde	Lden,plan	NoMo	Vershil	Lden,SAK	Reductie-punten
Geen	03508	Onderwijsboulevard 81	11	Nee	38	55	37	Nee	-18	37	0
Geen	02347	Onderwijsboulevard 82	35	Nee	50	55	49	Nee	-6	49	0
Geen	03508	Onderwijsboulevard 83	11	Nee	38	55	37	Nee	-18	37	0
Geen	02347	Onderwijsboulevard 84	35	Nee	50	55	49	Nee	-6	49	0
Geen	03508	Onderwijsboulevard 85	11	Nee	38	55	37	Nee	-18	37	0
Geen	02347	Onderwijsboulevard 86	35	Nee	50	55	49	Nee	-6	49	0
Geen	03508	Onderwijsboulevard 87	11	Nee	38	55	37	Nee	-18	37	0
Geen	02347	Onderwijsboulevard 88	35	Nee	50	55	49	Nee	-6	49	0
Geen	03508	Onderwijsboulevard 89	11	Nee	38	55	37	Nee	-18	37	0
Geen	02347	Onderwijsboulevard 90	35	Nee	50	55	49	Nee	-6	49	0
Geen	03508	Onderwijsboulevard 91	11	Nee	38	55	37	Nee	-18	37	0
Geen	02347	Onderwijsboulevard 92	35	Nee	50	55	49	Nee	-6	49	0
Geen	03508	Onderwijsboulevard 93	11	Nee	38	55	37	Nee	-18	37	0
Geen	02347	Onderwijsboulevard 94	35	Nee	50	55	49	Nee	-6	49	0
Geen	03508	Onderwijsboulevard 95	11	Nee	38	55	37	Nee	-18	37	0
Geen	02347	Onderwijsboulevard 96	35	Nee	50	55	49	Nee	-6	49	0
Geen	03508	Onderwijsboulevard 97	11	Nee	38	55	37	Nee	-18	37	0
Geen	02347	Onderwijsboulevard 98	35	Nee	50	55	49	Nee	-6	49	0
Geen	03508	Onderwijsboulevard 99	11	Nee	38	55	37	Nee	-18	37	0
Geen	02347	Onderwijsboulevard 100	35	Nee	50	55	49	Nee	-6	49	0
Geen	03508	Onderwijsboulevard 101	11	Nee	38	55	37	Nee	-18	37	0
Geen	02347	Onderwijsboulevard 102	35	Nee	50	55	49	Nee	-6	49	0
Geen	03508	Onderwijsboulevard 103	11	Nee	38	55	37	Nee	-18	37	0
Geen	02347	Onderwijsboulevard 104	35	Nee	50	55	49	Nee	-6	49	0
Geen	03508	Onderwijsboulevard 105	11	Nee	38	55	37	Nee	-18	37	0
Geen	02347	Onderwijsboulevard 106	35	Nee	50	55	49	Nee	-6	49	0
Geen	03508	Onderwijsboulevard 107	11	Nee	38	55	37	Nee	-18	37	0
Geen	02347	Onderwijsboulevard 108	35	Nee	50	55	49	Nee	-6	49	0

OTB PHS Meteren-Boxtel

D01021.000175

Berekeningsresultaten op maatgevende posities woningen

Bijlage D

Cluster	Naam	Omschrijving	Hoogte	BSV	Lden,GPP	Streef-waarde	Lden,plan	NoMo	Vershil	Lden,SAK	Reductie-punten
Geen	03508	Onderwijsboulevard 109	11	Nee	38	55	37	Nee	-18	37	0
Geen	02347	Onderwijsboulevard 110	35	Nee	50	55	49	Nee	-6	49	0
Geen	03508	Onderwijsboulevard 111	11	Nee	38	55	37	Nee	-18	37	0
Geen	02347	Onderwijsboulevard 112	35	Nee	50	55	49	Nee	-6	49	0
Geen	03508	Onderwijsboulevard 113	11	Nee	38	55	37	Nee	-18	37	0
Geen	02347	Onderwijsboulevard 114	35	Nee	50	55	49	Nee	-6	49	0
Geen	03508	Onderwijsboulevard 115	11	Nee	38	55	37	Nee	-18	37	0
Geen	02347	Onderwijsboulevard 116	35	Nee	50	55	49	Nee	-6	49	0
Geen	03510	Onderwijsboulevard 117	8	Nee	40	55	38	Nee	-17	38	0
Geen	02347	Onderwijsboulevard 118	35	Nee	50	55	49	Nee	-6	49	0
Geen	03510	Onderwijsboulevard 119	8	Nee	40	55	38	Nee	-17	38	0
Geen	02347	Onderwijsboulevard 120	35	Nee	50	55	49	Nee	-6	49	0
Geen	03510	Onderwijsboulevard 121	8	Nee	40	55	38	Nee	-17	38	0
Geen	02347	Onderwijsboulevard 122	35	Nee	50	55	49	Nee	-6	49	0
Geen	03510	Onderwijsboulevard 123	8	Nee	40	55	38	Nee	-17	38	0
Geen	02347	Onderwijsboulevard 124	35	Nee	50	55	49	Nee	-6	49	0
Geen	03510	Onderwijsboulevard 125	8	Nee	40	55	38	Nee	-17	38	0
Geen	02347	Onderwijsboulevard 126	35	Nee	50	55	49	Nee	-6	49	0
Geen	03510	Onderwijsboulevard 127	8	Nee	40	55	38	Nee	-17	38	0
Geen	02347	Onderwijsboulevard 128	35	Nee	50	55	49	Nee	-6	49	0
Geen	03510	Onderwijsboulevard 129	8	Nee	40	55	38	Nee	-17	38	0
Geen	02347	Onderwijsboulevard 130	35	Nee	50	55	49	Nee	-6	49	0
Geen	03510	Onderwijsboulevard 131	8	Nee	40	55	38	Nee	-17	38	0
Geen	02347	Onderwijsboulevard 132	35	Nee	50	55	49	Nee	-6	49	0
Geen	03510	Onderwijsboulevard 133	8	Nee	40	55	38	Nee	-17	38	0
Geen	02347	Onderwijsboulevard 134	35	Nee	50	55	49	Nee	-6	49	0
Geen	03510	Onderwijsboulevard 135	8	Nee	40	55	38	Nee	-17	38	0
Geen	02347	Onderwijsboulevard 136	35	Nee	50	55	49	Nee	-6	49	0

OTB PHS Meteren-Boxtel

D01021.000175

Berekeningsresultaten op maatgevende posities woningen

Bijlage D

Cluster	Naam	Omschrijving	Hoogte	BSV	Lden,GPP	Streef-waarde	Lden,plan	NoMo	Vershil	Lden,SAK	Reductie-punten
Geen	03510	Onderwijsboulevard 137	8	Nee	40	55	38	Nee	-17	38	0
Geen	02347	Onderwijsboulevard 138	35	Nee	50	55	49	Nee	-6	49	0
Geen	03510	Onderwijsboulevard 139	8	Nee	40	55	38	Nee	-17	38	0
Geen	03510	Onderwijsboulevard 141	8	Nee	40	55	38	Nee	-17	38	0
Geen	03510	Onderwijsboulevard 143	8	Nee	40	55	38	Nee	-17	38	0
Geen	03510	Onderwijsboulevard 145	8	Nee	40	55	38	Nee	-17	38	0
Geen	03510	Onderwijsboulevard 147	8	Nee	40	55	38	Nee	-17	38	0
Geen	02341	Onderwijsboulevard 148	17	Nee	40	55	38	Nee	-17	38	0
Geen	03511	Onderwijsboulevard 149	5	Nee	44	55	43	Nee	-12	43	0
Geen	02341	Onderwijsboulevard 150	17	Nee	40	55	38	Nee	-17	38	0
Geen	03511	Onderwijsboulevard 151	5	Nee	44	55	43	Nee	-12	43	0
Geen	02341	Onderwijsboulevard 152	17	Nee	40	55	38	Nee	-17	38	0
Geen	03511	Onderwijsboulevard 153	5	Nee	44	55	43	Nee	-12	43	0
Geen	02341	Onderwijsboulevard 154	17	Nee	40	55	38	Nee	-17	38	0
Geen	03511	Onderwijsboulevard 155	5	Nee	44	55	43	Nee	-12	43	0
Geen	02341	Onderwijsboulevard 156	17	Nee	40	55	38	Nee	-17	38	0
Geen	03511	Onderwijsboulevard 157	5	Nee	44	55	43	Nee	-12	43	0
Geen	02341	Onderwijsboulevard 158	17	Nee	40	55	38	Nee	-17	38	0
Geen	03511	Onderwijsboulevard 159	5	Nee	44	55	43	Nee	-12	43	0
Geen	02341	Onderwijsboulevard 160	17	Nee	40	55	38	Nee	-17	38	0
Geen	03511	Onderwijsboulevard 161	5	Nee	44	55	43	Nee	-12	43	0
Geen	02341	Onderwijsboulevard 162	17	Nee	40	55	38	Nee	-17	38	0
Geen	03511	Onderwijsboulevard 163	5	Nee	44	55	43	Nee	-12	43	0
Geen	02341	Onderwijsboulevard 164	17	Nee	40	55	38	Nee	-17	38	0
Geen	03511	Onderwijsboulevard 165	5	Nee	44	55	43	Nee	-12	43	0
Geen	02341	Onderwijsboulevard 166	17	Nee	40	55	38	Nee	-17	38	0
Geen	03511	Onderwijsboulevard 167	5	Nee	44	55	43	Nee	-12	43	0
Geen	02341	Onderwijsboulevard 168	17	Nee	40	55	38	Nee	-17	38	0

OTB PHS Meteren-Boxtel

D01021.000175

Berekeningsresultaten op maatgevende posities woningen

Bijlage D

Cluster	Naam	Omschrijving	Hoogte	BSV	Lden,GPP	Streef-waarde	Lden,plan	NoMo	Vershil	Lden,SAK	Reductie-punten
Geen	03511	Onderwijsboulevard 169	5	Nee	44	55	43	Nee	-12	43	0
Geen	02341	Onderwijsboulevard 170	17	Nee	40	55	38	Nee	-17	38	0
Geen	03511	Onderwijsboulevard 171	5	Nee	44	55	43	Nee	-12	43	0
Geen	02341	Onderwijsboulevard 172	17	Nee	40	55	38	Nee	-17	38	0
Geen	03511	Onderwijsboulevard 173	5	Nee	44	55	43	Nee	-12	43	0
Geen	02341	Onderwijsboulevard 174	17	Nee	40	55	38	Nee	-17	38	0
Geen	03511	Onderwijsboulevard 175	5	Nee	44	55	43	Nee	-12	43	0
Geen	02341	Onderwijsboulevard 176	17	Nee	40	55	38	Nee	-17	38	0
Geen	03511	Onderwijsboulevard 177	5	Nee	44	55	43	Nee	-12	43	0
Geen	02341	Onderwijsboulevard 178	17	Nee	40	55	38	Nee	-17	38	0
Geen	03511	Onderwijsboulevard 179	5	Nee	44	55	43	Nee	-12	43	0
Geen	02341	Onderwijsboulevard 180	17	Nee	40	55	38	Nee	-17	38	0
Geen	03511	Onderwijsboulevard 181	5	Nee	44	55	43	Nee	-12	43	0
Geen	02341	Onderwijsboulevard 182	17	Nee	40	55	38	Nee	-17	38	0
Geen	03511	Onderwijsboulevard 183	5	Nee	44	55	43	Nee	-12	43	0
Geen	02341	Onderwijsboulevard 184	17	Nee	40	55	38	Nee	-17	38	0
Geen	03511	Onderwijsboulevard 185	5	Nee	44	55	43	Nee	-12	43	0
Geen	02341	Onderwijsboulevard 186	17	Nee	40	55	38	Nee	-17	38	0
Geen	03511	Onderwijsboulevard 187	5	Nee	44	55	43	Nee	-12	43	0
Geen	02341	Onderwijsboulevard 188	17	Nee	40	55	38	Nee	-17	38	0
Geen	03511	Onderwijsboulevard 189	5	Nee	44	55	43	Nee	-12	43	0
Geen	02341	Onderwijsboulevard 190	17	Nee	40	55	38	Nee	-17	38	0
Geen	02341	Onderwijsboulevard 192	17	Nee	40	55	38	Nee	-17	38	0
Geen	02341	Onderwijsboulevard 194	17	Nee	40	55	38	Nee	-17	38	0
Geen	02341	Onderwijsboulevard 196	17	Nee	40	55	38	Nee	-17	38	0
Geen	02341	Onderwijsboulevard 200	17	Nee	40	55	38	Nee	-17	38	0
Geen	03516	Onderwijsboulevard 206	14	Nee	42	55	41	Nee	-14	41	0
Geen	03516	Onderwijsboulevard 208	14	Nee	42	55	41	Nee	-14	41	0

OTB PHS Meteren-Boxtel

D01021.000175

Berekeningsresultaten op maatgevende posities woningen

Bijlage D

Cluster	Naam	Omschrijving	Hoogte	BSV	Lden,GPP	Streef-waarde	Lden,plan	NoMo	Vershil	Lden,SAK	Reductie-punten
Geen	03516	Onderwijsboulevard 210	14	Nee	42	55	41	Nee	-14	41	0
Geen	03516	Onderwijsboulevard 212	14	Nee	42	55	41	Nee	-14	41	0
Geen	03516	Onderwijsboulevard 214	14	Nee	42	55	41	Nee	-14	41	0
Geen	02140	Onderwijsboulevard 215	14	Nee	44	55	42	Nee	-13	42	0
Geen	03516	Onderwijsboulevard 216	14	Nee	42	55	41	Nee	-14	41	0
Geen	03516	Onderwijsboulevard 218	14	Nee	42	55	41	Nee	-14	41	0
Geen	03516	Onderwijsboulevard 220	14	Nee	42	55	41	Nee	-14	41	0
Geen	03516	Onderwijsboulevard 222	14	Nee	42	55	41	Nee	-14	41	0
Geen	02141	Onderwijsboulevard 256	5	Nee	49	55	47	Nee	-8	47	0
Geen	02012	Onderwijsboulevard 342	14	Nee	42	55	41	Nee	-14	41	0
Geen	02012	Onderwijsboulevard 344	14	Nee	42	55	41	Nee	-14	41	0
Geen	02012	Onderwijsboulevard 346	14	Nee	42	55	41	Nee	-14	41	0
Geen	02012	Onderwijsboulevard 348	14	Nee	42	55	41	Nee	-14	41	0
Geen	02012	Onderwijsboulevard 350	14	Nee	42	55	41	Nee	-14	41	0
Geen	02012	Onderwijsboulevard 352	14	Nee	42	55	41	Nee	-14	41	0
Geen	02012	Onderwijsboulevard 354	14	Nee	42	55	41	Nee	-14	41	0
Geen	02012	Onderwijsboulevard 356	14	Nee	42	55	41	Nee	-14	41	0
Geen	02012	Onderwijsboulevard 358	14	Nee	42	55	41	Nee	-14	41	0
Geen	02012	Onderwijsboulevard 360	14	Nee	42	55	41	Nee	-14	41	0
Geen	02012	Onderwijsboulevard 362	14	Nee	42	55	41	Nee	-14	41	0
Geen	02012	Onderwijsboulevard 364	14	Nee	42	55	41	Nee	-14	41	0
Geen	02012	Onderwijsboulevard 366	14	Nee	42	55	41	Nee	-14	41	0
Geen	02012	Onderwijsboulevard 368	14	Nee	42	55	41	Nee	-14	41	0
Geen	02012	Onderwijsboulevard 370	14	Nee	42	55	41	Nee	-14	41	0
Geen	02012	Onderwijsboulevard 372	14	Nee	42	55	41	Nee	-14	41	0
Geen	02012	Onderwijsboulevard 374	14	Nee	42	55	41	Nee	-14	41	0
Geen	02012	Onderwijsboulevard 376	14	Nee	42	55	41	Nee	-14	41	0
Geen	02012	Onderwijsboulevard 378	14	Nee	42	55	41	Nee	-14	41	0

OTB PHS Meteren-Boxtel

D01021.000175

Berekeningsresultaten op maatgevende posities woningen

Bijlage D

Cluster	Naam	Omschrijving	Hoogte	BSV	Lden,GPP	Streef-waarde	Lden,plan	NoMo	Vershil	Lden,SAK	Reductie-punten
Geen	02012	Onderwijsboulevard 380	14	Nee	42	55	41	Nee	-14	41	0
Geen	02012	Onderwijsboulevard 382	14	Nee	42	55	41	Nee	-14	41	0
Geen	02012	Onderwijsboulevard 384	14	Nee	42	55	41	Nee	-14	41	0
Geen	02012	Onderwijsboulevard 386	14	Nee	42	55	41	Nee	-14	41	0
Geen	02012	Onderwijsboulevard 388	14	Nee	42	55	41	Nee	-14	41	0
Geen	02012	Onderwijsboulevard 390	14	Nee	42	55	41	Nee	-14	41	0
Geen	02012	Onderwijsboulevard 392	14	Nee	42	55	41	Nee	-14	41	0
Geen	02012	Onderwijsboulevard 394	14	Nee	42	55	41	Nee	-14	41	0
Geen	02012	Onderwijsboulevard 396	14	Nee	42	55	41	Nee	-14	41	0
Geen	02012	Onderwijsboulevard 398	14	Nee	42	55	41	Nee	-14	41	0
Geen	02012	Onderwijsboulevard 400	14	Nee	42	55	41	Nee	-14	41	0
Geen	02012	Onderwijsboulevard 402	14	Nee	42	55	41	Nee	-14	41	0
Geen	02012	Onderwijsboulevard 404	14	Nee	42	55	41	Nee	-14	41	0
Geen	02012	Onderwijsboulevard 406	14	Nee	42	55	41	Nee	-14	41	0
Geen	02012	Onderwijsboulevard 408	14	Nee	42	55	41	Nee	-14	41	0
Geen	02012	Onderwijsboulevard 410	14	Nee	42	55	41	Nee	-14	41	0
Geen	02012	Onderwijsboulevard 412	14	Nee	42	55	41	Nee	-14	41	0
Geen	02012	Onderwijsboulevard 414	14	Nee	42	55	41	Nee	-14	41	0
Geen	02012	Onderwijsboulevard 424	14	Nee	42	55	41	Nee	-14	41	0
Geen	02012	Onderwijsboulevard 426	14	Nee	42	55	41	Nee	-14	41	0
Geen	02012	Onderwijsboulevard 428	14	Nee	42	55	41	Nee	-14	41	0
Geen	02012	Onderwijsboulevard 430	14	Nee	42	55	41	Nee	-14	41	0
Geen	02012	Onderwijsboulevard 432	14	Nee	42	55	41	Nee	-14	41	0
Geen	02012	Onderwijsboulevard 434	14	Nee	42	55	41	Nee	-14	41	0
Geen	02012	Onderwijsboulevard 436	14	Nee	42	55	41	Nee	-14	41	0
Geen	02012	Onderwijsboulevard 438	14	Nee	42	55	41	Nee	-14	41	0
Geen	02012	Onderwijsboulevard 440	14	Nee	42	55	41	Nee	-14	41	0
Geen	02012	Onderwijsboulevard 442	14	Nee	42	55	41	Nee	-14	41	0

OTB PHS Meteren-Boxtel

D01021.000175

Berekeningsresultaten op maatgevende posities woningen

Bijlage D

Cluster	Naam	Omschrijving	Hoogte	BSV	Lden,GPP	Streef-waarde	Lden,plan	NoMo	Vershil	Lden,SAK	Reductie-punten
Geen	02012	Onderwijsboulevard 444	14	Nee	42	55	41	Nee	-14	41	0
Geen	02012	Onderwijsboulevard 446	14	Nee	42	55	41	Nee	-14	41	0
Geen	02012	Onderwijsboulevard 448	14	Nee	42	55	41	Nee	-14	41	0
Geen	02012	Onderwijsboulevard 450	14	Nee	42	55	41	Nee	-14	41	0
Geen	02012	Onderwijsboulevard 452	14	Nee	42	55	41	Nee	-14	41	0
Geen	02012	Onderwijsboulevard 454	14	Nee	42	55	41	Nee	-14	41	0
Geen	02012	Onderwijsboulevard 456	14	Nee	42	55	41	Nee	-14	41	0
Geen	02012	Onderwijsboulevard 458	14	Nee	42	55	41	Nee	-14	41	0
Geen	02012	Onderwijsboulevard 460	14	Nee	42	55	41	Nee	-14	41	0
Geen	02012	Onderwijsboulevard 462	14	Nee	42	55	41	Nee	-14	41	0
Geen	02012	Onderwijsboulevard 464	14	Nee	42	55	41	Nee	-14	41	0
Geen	02012	Onderwijsboulevard 466	14	Nee	42	55	41	Nee	-14	41	0
Geen	02012	Onderwijsboulevard 468	14	Nee	42	55	41	Nee	-14	41	0
Geen	02012	Onderwijsboulevard 470	14	Nee	42	55	41	Nee	-14	41	0
Geen	02012	Onderwijsboulevard 472	14	Nee	42	55	41	Nee	-14	41	0
Geen	02012	Onderwijsboulevard 474	14	Nee	42	55	41	Nee	-14	41	0
Geen	02012	Onderwijsboulevard 476	14	Nee	42	55	41	Nee	-14	41	0
Geen	02012	Onderwijsboulevard 478	14	Nee	42	55	41	Nee	-14	41	0
Geen	02012	Onderwijsboulevard 480	14	Nee	42	55	41	Nee	-14	41	0
Geen	02012	Onderwijsboulevard 482	14	Nee	42	55	41	Nee	-14	41	0
Geen	02012	Onderwijsboulevard 484	14	Nee	42	55	41	Nee	-14	41	0
Geen	02012	Onderwijsboulevard 486	14	Nee	42	55	41	Nee	-14	41	0
Geen	02012	Onderwijsboulevard 488	14	Nee	42	55	41	Nee	-14	41	0
Geen	02012	Onderwijsboulevard 490	14	Nee	42	55	41	Nee	-14	41	0
Geen	02012	Onderwijsboulevard 492	14	Nee	42	55	41	Nee	-14	41	0
Geen	02012	Onderwijsboulevard 494	14	Nee	42	55	41	Nee	-14	41	0
Geen	02012	Onderwijsboulevard 496	14	Nee	42	55	41	Nee	-14	41	0
Geen	02913	Ossenstraat 1	8	Nee	52	55	52	Nee	-3	52	0

OTB PHS Meteren-Boxtel

D01021.000175

Berekeningsresultaten op maatgevende posities woningen

Bijlage D

Cluster	Naam	Omschrijving	Hoogte	BSV	Lden,GPP	Streef-waarde	Lden,plan	NoMo	Vershil	Lden,SAK	Reductie-punten
Geen	02836	Ossenstraat 2	8	Nee	55	55	55	Nee	0	55	0
Geen	02867	Ossenstraat 4	11	Nee	56	56	56	Nee	0	56	1000
Geen	02913	Ossenstraat 5	8	Nee	52	55	52	Nee	-3	52	0
Geen	02914	Ossenstraat 7	8	Nee	51	55	51	Nee	-4	51	0
Geen	02866	Ossenstraat 8	11	Nee	56	56	56	Nee	0	56	1000
Geen	02916	Ossenstraat 9A	8	Nee	49	55	49	Nee	-6	49	0
Geen	02915	Ossenstraat 9	8	Nee	50	55	50	Nee	-5	50	0
Geen	02865	Ossenstraat 10	8	Nee	52	55	52	Nee	-3	52	0
Geen	02864	Ossenstraat 12	8	Nee	50	55	50	Nee	-5	50	0
Geen	02926	Oude Engelenseweg 2A	8	Nee	59	59	59	Nee	0	59	1900
Geen	02926	Oude Engelenseweg 2B	8	Nee	59	59	59	Nee	0	59	1900
Geen	02926	Oude Engelenseweg 2C	8	Nee	59	59	59	Nee	0	59	1900
Geen	02926	Oude Engelenseweg 2D	8	Nee	59	59	59	Nee	0	59	1900
Geen	02926	Oude Engelenseweg 2E	8	Nee	59	59	59	Nee	0	59	1900
Geen	02926	Oude Engelenseweg 2F	8	Nee	59	59	59	Nee	0	59	1900
Geen	02926	Oude Engelenseweg 2	8	Nee	59	59	59	Nee	0	59	1900
Geen	02931	Oude Engelenseweg 4	8	Nee	54	55	54	Nee	-1	54	0
Geen	02920	Oude Engelenseweg 10	8	Nee	49	55	49	Nee	-6	49	0
Geen	02919	Oude Engelenseweg 14A	8	Nee	45	55	44	Nee	-11	44	0
Geen	02919	Oude Engelenseweg 14B	8	Nee	45	55	44	Nee	-11	44	0
Geen	02919	Oude Engelenseweg 14C	8	Nee	45	55	44	Nee	-11	44	0
Geen	02919	Oude Engelenseweg 14	8	Nee	45	55	44	Nee	-11	44	0
Geen	02919	Oude Engelenseweg 16	8	Nee	45	55	44	Nee	-11	44	0
Geen	02917	Oude Engelenseweg 18A	8	Nee	49	55	49	Nee	-6	49	0
Geen	02917	Oude Engelenseweg 18C	8	Nee	49	55	49	Nee	-6	49	0
Geen	02863	Oude Engelenseweg 22A	8	Nee	47	55	47	Nee	-8	47	0
Geen	02862	Oude Engelenseweg 22C	8	Nee	47	55	46	Nee	-9	46	0
Geen	02861	Oude Engelenseweg 22D	8	Nee	46	55	46	Nee	-9	46	0

OTB PHS Meteren-Boxtel

D01021.000175

Berekeningsresultaten op maatgevende posities woningen

Bijlage D

Cluster	Naam	Omschrijving	Hoogte	BSV	Lden,GPP	Streef-waarde	Lden,plan	NoMo	Vershil	Lden,SAK	Reductie-punten
Geen	02860	Oude Engelenseweg 22E	8	Nee	47	55	47	Nee	-8	47	0
Geen	02863	Oude Engelenseweg 22	8	Nee	47	55	47	Nee	-8	47	0
Geen	02885	Oude Engelenseweg 24	11	Nee	46	55	45	Nee	-10	45	0
Geen	02884	Oude Engelenseweg 26A	11	Nee	46	55	46	Nee	-9	46	0
Geen	02884	Oude Engelenseweg 26B	11	Nee	46	55	46	Nee	-9	46	0
Geen	02884	Oude Engelenseweg 26C	11	Nee	46	55	46	Nee	-9	46	0
Geen	02884	Oude Engelenseweg 26D	11	Nee	46	55	46	Nee	-9	46	0
Geen	02884	Oude Engelenseweg 26	11	Nee	46	55	46	Nee	-9	46	0
Geen	02883	Oude Engelenseweg 28	11	Nee	47	55	47	Nee	-8	47	0
Geen	02883	Oude Engelenseweg 30	11	Nee	47	55	47	Nee	-8	47	0
Geen	02883	Oude Engelenseweg 32A	11	Nee	47	55	47	Nee	-8	47	0
Geen	02883	Oude Engelenseweg 32B	11	Nee	47	55	47	Nee	-8	47	0
Geen	02883	Oude Engelenseweg 32	11	Nee	47	55	47	Nee	-8	47	0
Geen	02883	Oude Engelenseweg 34	11	Nee	47	55	47	Nee	-8	47	0
Geen	02883	Oude Engelenseweg 36	11	Nee	47	55	47	Nee	-8	47	0
Geen	02882	Oude Engelenseweg 38	11	Nee	47	55	47	Nee	-8	47	0
Geen	02882	Oude Engelenseweg 40A	11	Nee	47	55	47	Nee	-8	47	0
Geen	02882	Oude Engelenseweg 40B	11	Nee	47	55	47	Nee	-8	47	0
Geen	02882	Oude Engelenseweg 40	11	Nee	47	55	47	Nee	-8	47	0
Geen	02881	Oude Engelenseweg 42	11	Nee	46	55	46	Nee	-9	46	0
Geen	02881	Oude Engelenseweg 44	11	Nee	46	55	46	Nee	-9	46	0
Geen	02881	Oude Engelenseweg 46	11	Nee	46	55	46	Nee	-9	46	0
Geen	02880	Oude Engelenseweg 48	11	Nee	47	55	46	Nee	-9	46	0
Geen	02880	Oude Engelenseweg 50A	11	Nee	47	55	46	Nee	-9	46	0
Geen	02880	Oude Engelenseweg 50B	11	Nee	47	55	46	Nee	-9	46	0
Geen	02880	Oude Engelenseweg 50	11	Nee	47	55	46	Nee	-9	46	0
Geen	02880	Oude Engelenseweg 52A	11	Nee	47	55	46	Nee	-9	46	0
Geen	02880	Oude Engelenseweg 52B	11	Nee	47	55	46	Nee	-9	46	0

OTB PHS Meteren-Boxtel

D01021.000175

Berekeningsresultaten op maatgevende posities woningen

Bijlage D

Cluster	Naam	Omschrijving	Hoogte	BSV	Lden,GPP	Streef-waarde	Lden,plan	NoMo	Vershil	Lden,SAK	Reductie-punten
Geen	02880	Oude Engelseweg 52	11	Nee	47	55	46	Nee	-9	46	0
Geen	02880	Oude Engelseweg 54	11	Nee	47	55	46	Nee	-9	46	0
Geen	02880	Oude Engelseweg 56	11	Nee	47	55	46	Nee	-9	46	0
Geen	02879	Oude Engelseweg 58	11	Nee	49	55	48	Nee	-7	48	0
Geen	03776	Oude Kerkstraat 1	5	Nee	54	55	46	Nee	-9	45	0
Geen	03763	Oude Kerkstraat 2A	5	Nee	60	60	47	Nee	-13	46	0
Geen	03774	Oude Kerkstraat 2	5	Nee	54	55	47	Nee	-8	47	0
Geen	03772	Oude Kerkstraat 3	5	Nee	60	60	48	Nee	-12	47	0
Geen	03759	Oude Kerkstraat 4A	5	Nee	64	64	48	Nee	-16	47	0
Geen	03761	Oude Kerkstraat 4B	5	Nee	56	56	47	Nee	-9	47	0
Geen	03769	Oude Kerkstraat 4	5	Nee	62	62	49	Nee	-13	48	0
Geen	03768	Oude Kerkstraat 5	5	Nee	65	65	49	Nee	-16	48	0
Geen	03765	Oude Kerkstraat 6	5	Nee	67	67	48	Nee	-19	48	0
Geen	P-04718	Oude Kerkstraat 7	5	Nee	67	67	49	Nee	-18	49	0
Geen	P-01649	Ouwerkerklaan 4	1,5	Nee	66	66	42	Nee	-24	42	0
Geen	03883	Ouwerkerklaan 7	8	Nee	61	61	43	Nee	-18	43	0
Geen	03880	Ouwerkerklaan 9	8	Nee	64	64	44	Nee	-20	44	0
Geen	03881	Ouwerkerklaan 11	8	Nee	58	58	44	Nee	-14	44	0
Geen	03879	Ouwerkerklaan 13	8	Nee	64	64	44	Nee	-20	44	0
Geen	03878	Ouwerkerklaan 15	8	Nee	64	64	45	Nee	-19	44	0
Geen	03877	Ouwerkerklaan 17	8	Nee	64	64	44	Nee	-20	44	0
Geen	03876	Ouwerkerklaan 19	8	Nee	64	64	45	Nee	-19	45	0
Geen	02927	Parallelweg 1	8	Nee	58	58	58	Nee	0	58	1600
Geen	02927	Parallelweg 2	8	Nee	58	58	58	Nee	0	58	1600
Geen	02927	Parallelweg 3	8	Nee	58	58	58	Nee	0	58	1600
Geen	02927	Parallelweg 4	8	Nee	58	58	58	Nee	0	58	1600
Geen	02909	Parallelweg 5	8	Nee	57	57	57	Nee	0	57	1300
Geen	02909	Parallelweg 6	8	Nee	57	57	57	Nee	0	57	1300

OTB PHS Meteren-Boxtel

D01021.000175

Berekeningsresultaten op maatgevende posities woningen

Bijlage D

Cluster	Naam	Omschrijving	Hoogte	BSV	Lden,GPP	Streef-waarde	Lden,plan	NoMo	Vershil	Lden,SAK	Reductie-punten
Geen	02909	Parallelweg 7	8	Nee	57	57	57	Nee	0	57	1300
Geen	02909	Parallelweg 8	8	Nee	57	57	57	Nee	0	57	1300
Geen	02911	Parallelweg 9	8	Nee	56	56	56	Nee	0	56	1000
Geen	02912	Parallelweg 10	8	Nee	49	55	49	Nee	-6	49	0
Geen	02835	Parallelweg 11	8	Nee	55	55	55	Nee	0	55	0
Geen	02833	Parallelweg 12	8	Nee	53	55	53	Nee	-2	53	0
Geen	02832	Parallelweg 13	8	Nee	52	55	52	Nee	-3	52	0
Geen	02831	Parallelweg 14	8	Nee	51	55	51	Nee	-4	51	0
Geen	02830	Parallelweg 15	8	Nee	51	55	50	Nee	-5	51	0
Geen	02829	Parallelweg 16	8	Nee	51	55	50	Nee	-5	50	0
Geen	02849	Parallelweg 17A	8	Nee	51	55	51	Nee	-4	51	0
Geen	02849	Parallelweg 17	8	Nee	51	55	51	Nee	-4	51	0
Geen	02900	Parallelweg 18	11	Nee	53	55	52	Nee	-3	52	0
Geen	02899	Parallelweg 19	11	Nee	54	55	53	Nee	-2	53	0
Geen	02828	Parallelweg 24	5	Nee	64	64	64	Nee	0	64	3300
Geen	02812	Parallelweg 52	11	Nee	62	62	62	Nee	0	62	2700
Geen	02811	Parallelweg 53	11	Nee	62	62	62	Nee	0	62	2700
Geen	02810	Parallelweg 54	11	Nee	63	63	62	Nee	-1	62	2700
Geen	02809	Parallelweg 55	11	Nee	63	63	62	Nee	-1	62	2700
Geen	02808	Parallelweg 56	11	Nee	62	62	62	Nee	0	62	2700
Geen	02081	Parklaan 22F	11	Nee	47	55	45	Nee	-10	45	0
Geen	02081	Parklaan 22G	11	Nee	47	55	45	Nee	-10	45	0
Geen	02081	Parklaan 22H	11	Nee	47	55	45	Nee	-10	45	0
Geen	02127	Parklaan 24	8	Nee	43	55	42	Nee	-13	41	0
Geen	02127	Parklaan 25A	8	Nee	43	55	42	Nee	-13	41	0
Geen	02127	Parklaan 25B	8	Nee	43	55	42	Nee	-13	41	0
Geen	02127	Parklaan 25C	8	Nee	43	55	42	Nee	-13	41	0
Geen	02127	Parklaan 25D	8	Nee	43	55	42	Nee	-13	41	0

OTB PHS Meteren-Boxtel

D01021.000175

Berekeningsresultaten op maatgevende posities woningen

Bijlage D

Cluster	Naam	Omschrijving	Hoogte	BSV	Lden,GPP	Streef-waarde	Lden,plan	NoMo	Vershil	Lden,SAK	Reductie-punten
Geen	02127	Parklaan 25	8	Nee	43	55	42	Nee	-13	41	0
Geen	02127	Parklaan 26A	8	Nee	43	55	42	Nee	-13	41	0
Geen	02127	Parklaan 26B	8	Nee	43	55	42	Nee	-13	41	0
Geen	02127	Parklaan 26C	8	Nee	43	55	42	Nee	-13	41	0
Geen	02127	Parklaan 26D	8	Nee	43	55	42	Nee	-13	41	0
Geen	02127	Parklaan 26	8	Nee	43	55	42	Nee	-13	41	0
Geen	02127	Parklaan 27A	8	Nee	43	55	42	Nee	-13	41	0
Geen	02127	Parklaan 27B	8	Nee	43	55	42	Nee	-13	41	0
Geen	02127	Parklaan 27D	8	Nee	43	55	42	Nee	-13	41	0
Geen	02127	Parklaan 27	8	Nee	43	55	42	Nee	-13	41	0
Geen	02127	Parklaan 28	8	Nee	43	55	42	Nee	-13	41	0
Geen	02127	Parklaan 29	8	Nee	43	55	42	Nee	-13	41	0
Geen	P-00718	Peellandstraat 2	8	Nee	57	57	56	Nee	-1	56	1000
Geen	03931	Peellandstraat 4	8	Nee	51	55	50	Nee	-5	50	0
Geen	03933	Peellandstraat 6	8	Nee	54	55	53	Nee	-2	53	0
Geen	03935	Peellandstraat 8	8	Nee	55	55	53	Nee	-2	53	0
Geen	03937	Peellandstraat 10	8	Nee	54	55	53	Nee	-2	53	0
Geen	03939	Peellandstraat 12	8	Nee	54	55	52	Nee	-3	52	0
Geen	03941	Peellandstraat 14	8	Nee	53	55	52	Nee	-3	52	0
Geen	03976	Peellandstraat 16	8	Nee	53	55	52	Nee	-3	52	0
Geen	03979	Peellandstraat 18	8	Nee	49	55	48	Nee	-7	48	0
Geen	03980	Peellandstraat 20	8	Nee	48	55	47	Nee	-8	47	0
Geen	03981	Peellandstraat 22	8	Nee	48	55	47	Nee	-8	47	0
Geen	03982	Peellandstraat 24	8	Nee	48	55	47	Nee	-8	47	0
Geen	03983	Peellandstraat 26	8	Nee	47	55	47	Nee	-8	47	0
Geen	03984	Peellandstraat 28	8	Nee	48	55	47	Nee	-8	47	0
Geen	03848	Piet Heinstraat 1	5	Nee	58	58	45	Nee	-13	45	0
Geen	03849	Piet Heinstraat 3	5	Nee	57	57	45	Nee	-12	45	0

OTB PHS Meteren-Boxtel

D01021.000175

Berekeningsresultaten op maatgevende posities woningen

Bijlage D

Cluster	Naam	Omschrijving	Hoogte	BSV	Lden,GPP	Streef-waarde	Lden,plan	NoMo	Vershil	Lden,SAK	Reductie-punten
Geen	03850	Piet Heinstraat 5	5	Nee	60	60	45	Nee	-15	45	0
Geen	03851	Piet Heinstraat 7	5	Nee	60	60	45	Nee	-15	45	0
Geen	03852	Piet Heinstraat 9	5	Nee	61	61	45	Nee	-16	45	0
Geen	03853	Piet Heinstraat 11	5	Nee	60	60	44	Nee	-16	44	0
Geen	03854	Piet Heinstraat 13	5	Nee	60	60	44	Nee	-16	44	0
Geen	03855	Piet Heinstraat 15	5	Nee	61	61	44	Nee	-17	44	0
Geen	03856	Piet Heinstraat 17	5	Nee	61	61	45	Nee	-16	44	0
Geen	03857	Piet Heinstraat 19	5	Nee	61	61	45	Nee	-16	44	0
Geen	03858	Piet Heinstraat 21	5	Nee	58	58	44	Nee	-14	44	0
Geen	03859	Piet Heinstraat 23	5	Nee	58	58	44	Nee	-14	44	0
Geen	03860	Piet Heinstraat 25	5	Nee	60	60	44	Nee	-16	44	0
Geen	03861	Piet Heinstraat 27	5	Nee	60	60	44	Nee	-16	44	0
Geen	03862	Piet Heinstraat 29	5	Nee	60	60	44	Nee	-16	44	0
Geen	03863	Piet Heinstraat 31	5	Nee	60	60	44	Nee	-16	44	0
Geen	P-03820	Pieter Bruegellaan 1	8	Ja	69	65	65	Nee	0	65	3600
Geen	P-03818	Pieter Bruegellaan 2	8	Ja	69	65	65	Nee	0	65	3600
Geen	P-03816	Pieter Bruegellaan 3	8	Ja	69	65	65	Nee	0	65	3600
Geen	P-03814	Pieter Bruegellaan 4	8	Ja	69	65	65	Nee	0	65	3600
Geen	P-03812	Pieter Bruegellaan 5	8	Ja	69	65	65	Nee	0	65	3600
Geen	P-03810	Pieter Bruegellaan 6	8	Ja	69	65	65	Nee	0	65	3600
Geen	P-01033	Prins Bernhardlaan 1	5	Nee	60	60	46	Nee	-14	46	0
Geen	P-01110	Prins Bernhardlaan 3	5	Nee	66	66	50	Nee	-16	49	0
Geen	P-01110	Prins Bernhardlaan 5	5	Nee	66	66	50	Nee	-16	49	0
Geen	P-01110	Prins Bernhardlaan 7	5	Nee	66	66	50	Nee	-16	49	0
Geen	P-01110	Prins Bernhardlaan 9	5	Nee	66	66	50	Nee	-16	49	0
Geen	P-01110	Prins Bernhardlaan 11	5	Nee	66	66	50	Nee	-16	49	0
Geen	P-01110	Prins Bernhardlaan 13	5	Nee	66	66	50	Nee	-16	49	0
Geen	P-01330	Prins Bernhardlaan 15	5	Nee	57	57	45	Nee	-12	45	0

OTB PHS Meteren-Boxtel

D01021.000175

Berekeningsresultaten op maatgevende posities woningen

Bijlage D

Cluster	Naam	Omschrijving	Hoogte	BSV	Lden,GPP	Streef-waarde	Lden,plan	NoMo	Vershil	Lden,SAK	Reductie-punten
Geen	P-01371	Prins Bernhardlaan 17	5	Nee	53	55	45	Nee	-10	44	0
Geen	P-01446	Prins Bernhardlaan 19	5	Nee	55	55	44	Nee	-11	44	0
Geen	P-01618	Raamweg 31	8	Ja	66	65	47	Nee	-18	47	0
Geen	P-01578	Raamweg 33	8	Ja	67	65	48	Nee	-17	48	0
Geen	P-01339	Raamweg 35	8	Ja	73	65	55	Nee	-10	55	0
Geen	P-04827	Raamweg 42	8	Nee	67	67	47	Nee	-20	47	0
Geen	P-04826	Raamweg 44	8	Nee	67	67	48	Nee	-19	48	0
Geen	P-01878	Raamweg 46	8	Nee	68	68	48	Nee	-20	48	0
Geen	P-01856	Raamweg 48	8	Ja	72	65	54	Nee	-11	54	0
Geen	P-04711	Rembrandterf 2	1,5	Nee	70	70	55	Nee	-15	55	0
Geen	P-04615	Rembrandterf 4	8	Nee	72	72	59	Nee	-13	58	1600
Geen	P-04713	Rembrandterf 6	1,5	Nee	59	59	48	Nee	-11	47	0
Geen	P-03658	Rembrandterf 8	5	Nee	69	69	54	Nee	-15	54	0
Geen	P-03661	Rembrandterf 12	5	Nee	65	65	51	Nee	-14	51	0
Geen	P-03664	Rembrandterf 14	5	Nee	64	64	51	Nee	-13	51	0
Geen	P-03973	Rembrandterf 15	5	Nee	66	66	54	Nee	-12	54	0
Geen	04148	Rembrandterf 16	1,5	Nee	53	55	43	Nee	-12	43	0
Geen	P-03974	Rembrandterf 20	5	Nee	62	62	50	Nee	-12	50	0
Geen	P-03152	Rembrandtlaan 29	8	Ja	73	65	62	Nee	-3	62	2700
Geen	P-03159	Rembrandtlaan 31	8	Ja	73	65	62	Nee	-3	62	2700
Geen	P-03166	Rembrandtlaan 33	8	Ja	73	65	62	Nee	-3	62	2700
Geen	P-03172	Rembrandtlaan 35	8	Ja	73	65	62	Nee	-3	62	2700
Geen	P-03179	Rembrandtlaan 37	8	Ja	73	65	62	Nee	-3	62	2700
Geen	P-03189	Rembrandtlaan 39	8	Ja	73	65	62	Nee	-3	62	2700
Geen	P-03195	Rembrandtlaan 41	8	Ja	73	65	62	Nee	-3	62	2700
Geen	P-03202	Rembrandtlaan 43	8	Ja	74	65	62	Nee	-3	62	2700
Geen	P-03208	Rembrandtlaan 45	8	Ja	74	65	64	Nee	-1	64	3300
Geen	P-03214	Rembrandtlaan 47	8	Ja	74	65	62	Nee	-3	62	2700

OTB PHS Meteren-Boxtel

D01021.000175

Berekeningsresultaten op maatgevende posities woningen

Bijlage D

Cluster	Naam	Omschrijving	Hoogte	BSV	Lden,GPP	Streef-waarde	Lden,plan	NoMo	Vershil	Lden,SAK	Reductie-punten
Geen	P-03221	Rembrandtlaan 49	8	Ja	74	65	62	Nee	-3	62	2700
Geen	P-03227	Rembrandtlaan 51	8	Ja	74	65	62	Nee	-3	62	2700
Geen	P-03233	Rembrandtlaan 53	8	Ja	74	65	63	Nee	-2	63	3000
Geen	P-03239	Rembrandtlaan 55	8	Ja	74	65	63	Nee	-2	63	3000
Geen	P-04369	Rembrandtlaan 58	8	Nee	58	58	55	Nee	-3	55	0
Geen	P-03790	Rembrandtlaan 60	8	Nee	56	56	52	Nee	-4	52	0
Geen	P-04370	Rembrandtlaan 62	8	Nee	58	58	53	Nee	-5	53	0
Geen	P-03786	Rembrandtlaan 64	8	Nee	65	65	59	Nee	-6	59	1900
Geen	P-03784	Rembrandtlaan 66	8	Nee	62	62	56	Nee	-6	56	1000
Geen	P-03782	Rembrandtlaan 68	8	Ja	71	65	64	Nee	-1	64	3300
Geen	P-00726	Repelweg 36	8	Nee	67	67	45	Nee	-22	45	0
Geen	P-00727	Repelweg 38	8	Ja	68	65	46	Nee	-19	46	0
Geen	P-00451	Repelweg 40	8	Ja	69	65	47	Nee	-18	47	0
Geen	P-00724	Repelweg 42	8	Ja	72	65	54	Nee	-11	54	0
Geen	P-00475	Repelweg 139	8	Nee	64	64	46	Nee	-18	46	0
Geen	P-00476	Repelweg 141	8	Nee	62	62	46	Nee	-16	46	0
Geen	P-00477	Repelweg 145	8	Nee	61	61	46	Nee	-15	46	0
Geen	P-00410	Repelweg 147	8	Nee	60	60	46	Nee	-14	46	0
Geen	P-00411	Repelweg 149	8	Nee	59	59	46	Nee	-13	46	0
Geen	P-00412	Repelweg 151	8	Nee	58	58	46	Nee	-12	46	0
Geen	P-00407	Repelweg 153	8	Nee	58	58	46	Nee	-12	46	0
Geen	P-00408	Repelweg 155	8	Nee	60	60	47	Nee	-13	47	0
Geen	P-00409	Repelweg 157	8	Nee	60	60	47	Nee	-13	47	0
Geen	P-00462	Repelweg 159	8	Nee	60	60	47	Nee	-13	47	0
Geen	P-00480	Repelweg 161	8	Nee	61	61	47	Nee	-14	47	0
Geen	P-00479	Repelweg 163	8	Nee	60	60	47	Nee	-13	47	0
Geen	P-00463	Repelweg 165	8	Nee	61	61	48	Nee	-13	48	0
Geen	P-00471	Repelweg 169	8	Nee	62	62	48	Nee	-14	48	0

OTB PHS Meteren-Boxtel

D01021.000175

Berekeningsresultaten op maatgevende posities woningen

Bijlage D

Cluster	Naam	Omschrijving	Hoogte	BSV	Lden,GPP	Streef-waarde	Lden,plan	NoMo	Vershil	Lden,SAK	Reductie-punten
Geen	P-00473	Repelweg 171	8	Nee	60	60	45	Nee	-15	45	0
Geen	P-00474	Repelweg 173	8	Nee	62	62	46	Nee	-16	46	0
Geen	P-00469	Repelweg 175	8	Nee	63	63	47	Nee	-16	47	0
Geen	P-00470	Repelweg 177	8	Nee	64	64	48	Nee	-16	48	0
Geen	P-00452	Repelweg 179	8	Nee	66	66	50	Nee	-16	50	0
Geen	P-00489	Repelweg 181	8	Ja	70	65	57	Nee	-8	57	1300
Geen	P-00488	Repelweg 183	8	Ja	73	65	59	Nee	-6	59	1900
Geen	P-00487	Repelweg 185	8	Ja	73	65	59	Nee	-6	59	1900
Geen	P-00491	Repelweg 187	8	Ja	73	65	60	Nee	-5	60	2100
Geen	P-00490	Repelweg 189	8	Ja	73	65	60	Nee	-5	60	2100
Geen	P-00483	Repelweg 191	8	Ja	73	65	60	Nee	-5	60	2100
Geen	P-00482	Repelweg 193	8	Ja	73	65	60	Nee	-5	60	2100
Geen	P-00481	Repelweg 195	8	Ja	73	65	60	Nee	-5	60	2100
Geen	P-00485	Repelweg 197	8	Ja	73	65	61	Nee	-4	61	2400
Geen	P-00445	Repelweg 199	8	Ja	73	65	59	Nee	-6	59	1900
Geen	P-00449	Repelweg 201	8	Ja	73	65	58	Nee	-7	58	1600
Geen	P-00448	Repelweg 203	8	Ja	73	65	57	Nee	-8	57	1300
Geen	P-00447	Repelweg 205	8	Ja	73	65	57	Nee	-8	57	1300
Geen	P-00464	Repelweg 207	8	Ja	73	65	56	Nee	-9	56	1000
Geen	P-01081	Repelweg 209	8	Ja	73	65	57	Nee	-8	57	1300
Geen	P-00416	Repelweg 211	8	Ja	73	65	57	Nee	-8	57	1300
Geen	P-00484	Repelweg 213	8	Ja	72	65	53	Nee	-12	53	0
Geen	P-04448	Reutsedijk 1	5	Nee	62	62	58	Nee	-4	58	1600
Geen	P-04450	Reutsedijk 2	5	Nee	60	60	56	Nee	-4	56	1000
Geen	P-04452	Reutsedijk 3	5	Nee	65	65	61	Nee	-4	61	2400
Geen	P-04453	Reutsedijk 7	5	Nee	60	60	55	Nee	-5	55	0
Geen	02498	Samuel Morsestraat 1	11	Nee	47	55	47	Nee	-8	47	0
Geen	04125	Samuel Morsestraat 2	29	Nee	53	55	53	Nee	-2	53	0

OTB PHS Meteren-Boxtel

D01021.000175

Berekeningsresultaten op maatgevende posities woningen

Bijlage D

Cluster	Naam	Omschrijving	Hoogte	BSV	Lden,GPP	Streef-waarde	Lden,plan	NoMo	Vershil	Lden,SAK	Reductie-punten
Geen	02498	Samuel Morsestraat 3	11	Nee	47	55	47	Nee	-8	47	0
Geen	04125	Samuel Morsestraat 4	29	Nee	53	55	53	Nee	-2	53	0
Geen	02498	Samuel Morsestraat 5	11	Nee	47	55	47	Nee	-8	47	0
Geen	04125	Samuel Morsestraat 6	29	Nee	53	55	53	Nee	-2	53	0
Geen	02498	Samuel Morsestraat 7	11	Nee	47	55	47	Nee	-8	47	0
Geen	04125	Samuel Morsestraat 8	29	Nee	53	55	53	Nee	-2	53	0
Geen	02498	Samuel Morsestraat 9	11	Nee	47	55	47	Nee	-8	47	0
Geen	04125	Samuel Morsestraat 10	29	Nee	53	55	53	Nee	-2	53	0
Geen	02498	Samuel Morsestraat 11	11	Nee	47	55	47	Nee	-8	47	0
Geen	04125	Samuel Morsestraat 12	29	Nee	53	55	53	Nee	-2	53	0
Geen	02498	Samuel Morsestraat 13	11	Nee	47	55	47	Nee	-8	47	0
Geen	04125	Samuel Morsestraat 14	29	Nee	53	55	53	Nee	-2	53	0
Geen	02498	Samuel Morsestraat 15	11	Nee	47	55	47	Nee	-8	47	0
Geen	04125	Samuel Morsestraat 16	29	Nee	53	55	53	Nee	-2	53	0
Geen	02500	Samuel Morsestraat 17	11	Nee	43	55	42	Nee	-13	42	0
Geen	04125	Samuel Morsestraat 18	29	Nee	53	55	53	Nee	-2	53	0
Geen	02500	Samuel Morsestraat 19	11	Nee	43	55	42	Nee	-13	42	0
Geen	04125	Samuel Morsestraat 20	29	Nee	53	55	53	Nee	-2	53	0
Geen	02500	Samuel Morsestraat 21	11	Nee	43	55	42	Nee	-13	42	0
Geen	04125	Samuel Morsestraat 22	29	Nee	53	55	53	Nee	-2	53	0
Geen	02500	Samuel Morsestraat 23	11	Nee	43	55	42	Nee	-13	42	0
Geen	04125	Samuel Morsestraat 24	29	Nee	53	55	53	Nee	-2	53	0
Geen	02500	Samuel Morsestraat 25	11	Nee	43	55	42	Nee	-13	42	0
Geen	04125	Samuel Morsestraat 26	29	Nee	53	55	53	Nee	-2	53	0
Geen	02500	Samuel Morsestraat 27	11	Nee	43	55	42	Nee	-13	42	0
Geen	04125	Samuel Morsestraat 28	29	Nee	53	55	53	Nee	-2	53	0
Geen	02500	Samuel Morsestraat 29	11	Nee	43	55	42	Nee	-13	42	0
Geen	04125	Samuel Morsestraat 30	29	Nee	53	55	53	Nee	-2	53	0

OTB PHS Meteren-Boxtel

D01021.000175

Berekeningsresultaten op maatgevende posities woningen

Bijlage D

Cluster	Naam	Omschrijving	Hoogte	BSV	Lden,GPP	Streef-waarde	Lden,plan	NoMo	Vershil	Lden,SAK	Reductie-punten
Geen	02500	Samuel Morsestraat 31	11	Nee	43	55	42	Nee	-13	42	0
Geen	04125	Samuel Morsestraat 32	29	Nee	53	55	53	Nee	-2	53	0
Geen	02501	Samuel Morsestraat 33	11	Nee	45	55	44	Nee	-11	44	0
Geen	04125	Samuel Morsestraat 34	29	Nee	53	55	53	Nee	-2	53	0
Geen	02501	Samuel Morsestraat 35	11	Nee	45	55	44	Nee	-11	44	0
Geen	04125	Samuel Morsestraat 36	29	Nee	53	55	53	Nee	-2	53	0
Geen	02501	Samuel Morsestraat 37	11	Nee	45	55	44	Nee	-11	44	0
Geen	02501	Samuel Morsestraat 39	11	Nee	45	55	44	Nee	-11	44	0
Geen	02501	Samuel Morsestraat 41	11	Nee	45	55	44	Nee	-11	44	0
Geen	02501	Samuel Morsestraat 43	11	Nee	45	55	44	Nee	-11	44	0
Geen	02501	Samuel Morsestraat 45	11	Nee	45	55	44	Nee	-11	44	0
Geen	02501	Samuel Morsestraat 47	11	Nee	45	55	44	Nee	-11	44	0
Geen	02763	Sint Crispijnstraat 1	11	Nee	48	55	46	Nee	-9	46	0
Geen	02768	Sint Crispijnstraat 2	11	Nee	51	55	48	Nee	-7	48	0
Geen	02763	Sint Crispijnstraat 3	11	Nee	48	55	46	Nee	-9	46	0
Geen	02768	Sint Crispijnstraat 4	11	Nee	51	55	48	Nee	-7	48	0
Geen	02763	Sint Crispijnstraat 5	11	Nee	48	55	46	Nee	-9	46	0
Geen	02768	Sint Crispijnstraat 6	11	Nee	51	55	48	Nee	-7	48	0
Geen	02763	Sint Crispijnstraat 7	11	Nee	48	55	46	Nee	-9	46	0
Geen	02768	Sint Crispijnstraat 8	11	Nee	51	55	48	Nee	-7	48	0
Geen	02763	Sint Crispijnstraat 9	11	Nee	48	55	46	Nee	-9	46	0
Geen	02768	Sint Crispijnstraat 10	11	Nee	51	55	48	Nee	-7	48	0
Geen	02763	Sint Crispijnstraat 11	11	Nee	48	55	46	Nee	-9	46	0
Geen	02768	Sint Crispijnstraat 12	11	Nee	51	55	48	Nee	-7	48	0
Geen	02764	Sint Crispijnstraat 13	11	Nee	46	55	44	Nee	-11	44	0
Geen	02768	Sint Crispijnstraat 14	11	Nee	51	55	48	Nee	-7	48	0
Geen	02764	Sint Crispijnstraat 15	11	Nee	46	55	44	Nee	-11	44	0
Geen	02767	Sint Crispijnstraat 16	11	Nee	51	55	48	Nee	-7	48	0

OTB PHS Meteren-Boxtel

D01021.000175

Berekeningsresultaten op maatgevende posities woningen

Bijlage D

Cluster	Naam	Omschrijving	Hoogte	BSV	Lden,GPP	Streef-waarde	Lden,plan	NoMo	Vershil	Lden,SAK	Reductie-punten
Geen	02764	Sint Crispijnstraat 17	11	Nee	46	55	44	Nee	-11	44	0
Geen	02767	Sint Crispijnstraat 18	11	Nee	51	55	48	Nee	-7	48	0
Geen	02764	Sint Crispijnstraat 19	11	Nee	46	55	44	Nee	-11	44	0
Geen	02767	Sint Crispijnstraat 20	11	Nee	51	55	48	Nee	-7	48	0
Geen	02764	Sint Crispijnstraat 21	11	Nee	46	55	44	Nee	-11	44	0
Geen	02766	Sint Crispijnstraat 22	11	Nee	50	55	48	Nee	-7	48	0
Geen	02764	Sint Crispijnstraat 23	11	Nee	46	55	44	Nee	-11	44	0
Geen	02766	Sint Crispijnstraat 24	11	Nee	50	55	48	Nee	-7	48	0
Geen	02764	Sint Crispijnstraat 25	11	Nee	46	55	44	Nee	-11	44	0
Geen	02766	Sint Crispijnstraat 26	11	Nee	50	55	48	Nee	-7	48	0
Geen	02776	Sint Crispijnstraat 27	8	Nee	41	55	39	Nee	-16	39	0
Geen	02766	Sint Crispijnstraat 28	11	Nee	50	55	48	Nee	-7	48	0
Geen	02775	Sint Crispijnstraat 29	8	Nee	42	55	40	Nee	-15	40	0
Geen	02766	Sint Crispijnstraat 30	11	Nee	50	55	48	Nee	-7	48	0
Geen	02766	Sint Crispijnstraat 31	11	Nee	50	55	48	Nee	-7	48	0
Geen	02766	Sint Crispijnstraat 32	11	Nee	50	55	48	Nee	-7	48	0
Geen	02775	Sint Crispijnstraat 33	8	Nee	42	55	40	Nee	-15	40	0
Geen	02766	Sint Crispijnstraat 34	11	Nee	50	55	48	Nee	-7	48	0
Geen	02765	Sint Crispijnstraat 36	11	Nee	50	55	47	Nee	-8	47	0
Geen	02774	Sint Crispijnstraat 37	8	Nee	48	55	47	Nee	-8	47	0
Geen	02765	Sint Crispijnstraat 38	11	Nee	50	55	47	Nee	-8	47	0
Geen	02765	Sint Crispijnstraat 40	11	Nee	50	55	47	Nee	-8	47	0
Geen	02765	Sint Crispijnstraat 42	11	Nee	50	55	47	Nee	-8	47	0
Geen	02765	Sint Crispijnstraat 44	11	Nee	50	55	47	Nee	-8	47	0
Geen	02696	Sint Lucasstraat 2	8	Nee	51	55	49	Nee	-6	49	0
Geen	02696	Sint Lucasstraat 4	8	Nee	51	55	49	Nee	-6	49	0
Geen	02695	Sint Lucasstraat 6	8	Nee	51	55	49	Nee	-6	49	0
Geen	02695	Sint Lucasstraat 8	8	Nee	51	55	49	Nee	-6	49	0

OTB PHS Meteren-Boxtel

D01021.000175

Berekeningsresultaten op maatgevende posities woningen

Bijlage D

Cluster	Naam	Omschrijving	Hoogte	BSV	Lden,GPP	Streef-waarde	Lden,plan	NoMo	Vershil	Lden,SAK	Reductie-punten
Geen	02694	Sint Lucasstraat 10	8	Nee	51	55	50	Nee	-5	50	0
Geen	02694	Sint Lucasstraat 12	8	Nee	51	55	50	Nee	-5	50	0
Geen	02693	Sint Lucasstraat 14	8	Nee	52	55	51	Nee	-4	51	0
Geen	02693	Sint Lucasstraat 16	8	Nee	52	55	51	Nee	-4	51	0
Geen	02692	Sint Lucasstraat 18	8	Nee	52	55	51	Nee	-4	51	0
Geen	02692	Sint Lucasstraat 20	8	Nee	52	55	51	Nee	-4	51	0
Geen	02691	Sint Lucasstraat 22	8	Nee	53	55	52	Nee	-3	52	0
Geen	02770	Sint Lucasstraat 23	11	Nee	63	63	62	Nee	-1	62	2700
Geen	02691	Sint Lucasstraat 24	8	Nee	53	55	52	Nee	-3	52	0
Geen	02770	Sint Lucasstraat 25	11	Nee	63	63	62	Nee	-1	62	2700
Geen	02683	Sint Lucasstraat 26	8	Nee	55	55	53	Nee	-2	53	0
Geen	02770	Sint Lucasstraat 27	11	Nee	63	63	62	Nee	-1	62	2700
Geen	02647	Sint Lucasstraat 28	8	Nee	56	56	55	Nee	-1	55	0
Geen	02770	Sint Lucasstraat 29	11	Nee	63	63	62	Nee	-1	62	2700
Geen	02646	Sint Lucasstraat 30	8	Nee	57	57	55	Nee	-2	55	0
Geen	02770	Sint Lucasstraat 31	11	Nee	63	63	62	Nee	-1	62	2700
Geen	02646	Sint Lucasstraat 32	8	Nee	57	57	55	Nee	-2	55	0
Geen	02770	Sint Lucasstraat 33	11	Nee	63	63	62	Nee	-1	62	2700
Geen	02645	Sint Lucasstraat 34	8	Nee	58	58	56	Nee	-2	56	1000
Geen	02645	Sint Lucasstraat 36	8	Nee	58	58	56	Nee	-2	56	1000
Geen	02641	Sint Lucasstraat 38	8	Nee	58	58	56	Nee	-2	56	1000
Geen	02641	Sint Lucasstraat 40	8	Nee	58	58	56	Nee	-2	56	1000
Geen	02674	Sint Maartenstraat 3	8	Nee	48	55	46	Nee	-9	46	0
Geen	02674	Sint Maartenstraat 5	8	Nee	48	55	46	Nee	-9	46	0
Geen	02673	Sint Maartenstraat 7	8	Nee	48	55	46	Nee	-9	46	0
Geen	02673	Sint Maartenstraat 9	8	Nee	48	55	46	Nee	-9	46	0
Geen	02672	Sint Maartenstraat 11	8	Nee	49	55	46	Nee	-9	46	0
Geen	02672	Sint Maartenstraat 13	8	Nee	49	55	46	Nee	-9	46	0

OTB PHS Meteren-Boxtel

D01021.000175

Berekeningsresultaten op maatgevende posities woningen

Bijlage D

Cluster	Naam	Omschrijving	Hoogte	BSV	Lden,GPP	Streef-waarde	Lden,plan	NoMo	Vershil	Lden,SAK	Reductie-punten
Geen	02666	Sint Maartenstraat 14	8	Nee	47	55	45	Nee	-10	45	0
Geen	02671	Sint Maartenstraat 15	8	Nee	49	55	47	Nee	-8	47	0
Geen	02666	Sint Maartenstraat 16	8	Nee	47	55	45	Nee	-10	45	0
Geen	02671	Sint Maartenstraat 17	8	Nee	49	55	47	Nee	-8	47	0
Geen	02665	Sint Maartenstraat 18	8	Nee	48	55	46	Nee	-9	46	0
Geen	02683	Sint Maartenstraat 19	8	Nee	55	55	53	Nee	-2	53	0
Geen	02665	Sint Maartenstraat 20	8	Nee	48	55	46	Nee	-9	46	0
Geen	02664	Sint Maartenstraat 22	8	Nee	48	55	46	Nee	-9	46	0
Geen	02664	Sint Maartenstraat 24	8	Nee	48	55	46	Nee	-9	46	0
Geen	02661	Sint Maartenstraat 26	8	Nee	49	55	47	Nee	-8	47	0
Geen	02661	Sint Maartenstraat 28	8	Nee	49	55	47	Nee	-8	47	0
Geen	02660	Sint Maartenstraat 30	8	Nee	49	55	47	Nee	-8	47	0
Geen	02660	Sint Maartenstraat 32	8	Nee	49	55	47	Nee	-8	47	0
Geen	02657	Sint Maartenstraat 34	8	Nee	50	55	48	Nee	-7	48	0
Geen	02657	Sint Maartenstraat 36	8	Nee	50	55	48	Nee	-7	48	0
Geen	02656	Sint Maartenstraat 38	8	Nee	50	55	48	Nee	-7	48	0
Geen	02656	Sint Maartenstraat 40	8	Nee	50	55	48	Nee	-7	48	0
Geen	02653	Sint Maartenstraat 42	8	Nee	51	55	49	Nee	-6	49	0
Geen	02653	Sint Maartenstraat 44	8	Nee	51	55	49	Nee	-6	49	0
Geen	02651	Sint Maartenstraat 46	8	Nee	51	55	49	Nee	-6	49	0
Geen	02651	Sint Maartenstraat 48	8	Nee	51	55	49	Nee	-6	49	0
Geen	02650	Sint Maartenstraat 50	8	Nee	51	55	49	Nee	-6	49	0
Geen	02650	Sint Maartenstraat 52	8	Nee	51	55	49	Nee	-6	49	0
Geen	02648	Sint Maartenstraat 54	8	Nee	56	56	55	Nee	-1	55	0
Geen	P-02272	Smidshof 1	1,5	Nee	66	66	43	Nee	-23	42	0
Geen	P-02258	Smidshof 2	1,5	Nee	67	67	44	Nee	-23	44	0
Geen	P-02242	Smidshof 3	1,5	Nee	68	68	45	Nee	-23	45	0
Geen	P-02242	Smidshof 4	1,5	Nee	68	68	45	Nee	-23	45	0

OTB PHS Meteren-Boxtel

D01021.000175

Berekeningsresultaten op maatgevende posities woningen

Bijlage D

Cluster	Naam	Omschrijving	Hoogte	BSV	Lden,GPP	Streef-waarde	Lden,plan	NoMo	Vershil	Lden,SAK	Reductie-punten
Geen	P-02206	Smidshof 5	1,5	Nee	72	72	51	Nee	-21	51	0
Geen	P-02272	Smidshof 6	5	Nee	68	68	46	Nee	-22	46	0
Geen	P-02272	Smidshof 7	5	Nee	68	68	46	Nee	-22	46	0
Geen	P-02258	Smidshof 8	5	Nee	69	69	48	Nee	-21	47	0
Geen	P-02242	Smidshof 9	5	Nee	70	70	48	Nee	-22	48	0
Geen	P-02242	Smidshof 10	5	Nee	70	70	48	Nee	-22	48	0
Geen	P-02206	Smidshof 11	5	Nee	74	74	56	Nee	-18	56	1000
Geen	P-02272	Smidshof 12	11	Nee	68	68	50	Nee	-18	49	0
Geen	P-02272	Smidshof 13	11	Nee	68	68	50	Nee	-18	49	0
Geen	P-02258	Smidshof 14	11	Nee	70	70	52	Nee	-18	51	0
Geen	P-02258	Smidshof 15	11	Nee	70	70	52	Nee	-18	51	0
Geen	P-02242	Smidshof 16	8	Nee	70	70	51	Nee	-19	50	0
Geen	P-02242	Smidshof 17	8	Nee	70	70	51	Nee	-19	50	0
Geen	P-02206	Smidshof 18	8	Nee	74	74	62	Nee	-12	62	2700
Geen	P-02242	Smidshof 19	14	Nee	70	70	56	Nee	-14	56	1000
Geen	P-02242	Smidshof 20	14	Nee	70	70	56	Nee	-14	56	1000
Geen	P-02242	Smidshof 21	14	Nee	70	70	56	Nee	-14	56	1000
Geen	P-02206	Smidshof 22	14	Nee	73	73	63	Nee	-10	63	3000
Geen	P-02191	Smidshof 24	1,5	Nee	71	71	52	Nee	-19	52	0
Geen	P-02191	Smidshof 25	1,5	Nee	71	71	52	Nee	-19	52	0
Geen	P-02159	Smidshof 26	1,5	Nee	69	69	51	Nee	-18	51	0
Geen	P-02159	Smidshof 27	1,5	Nee	69	69	51	Nee	-18	51	0
Geen	P-02142	Smidshof 28	1,5	Nee	63	63	46	Nee	-17	46	0
Geen	P-02191	Smidshof 29	5	Nee	73	73	57	Nee	-16	57	1300
Geen	P-02191	Smidshof 30	5	Nee	73	73	57	Nee	-16	57	1300
Geen	P-02175	Smidshof 31	5	Nee	72	72	57	Nee	-15	56	1000
Geen	P-02175	Smidshof 32	5	Nee	72	72	57	Nee	-15	56	1000
Geen	P-02159	Smidshof 33	5	Nee	72	72	55	Nee	-17	55	0

OTB PHS Meteren-Boxtel

D01021.000175

Berekeningsresultaten op maatgevende posities woningen

Bijlage D

Cluster	Naam	Omschrijving	Hoogte	BSV	Lden,GPP	Streef-waarde	Lden,plan	NoMo	Vershil	Lden,SAK	Reductie-punten
Geen	P-02159	Smidshof 34	5	Nee	72	72	55	Nee	-17	55	0
Geen	P-02142	Smidshof 35	5	Nee	66	66	49	Nee	-17	49	0
Geen	P-02191	Smidshof 36	8	Nee	72	72	63	Nee	-9	63	3000
Geen	P-02191	Smidshof 37	8	Nee	72	72	63	Nee	-9	63	3000
Geen	P-02175	Smidshof 38	11	Nee	72	72	65	Nee	-7	65	3600
Geen	P-02175	Smidshof 39	11	Nee	72	72	65	Nee	-7	65	3600
Geen	P-02175	Smidshof 40	11	Nee	72	72	65	Nee	-7	65	3600
Geen	P-02159	Smidshof 41	11	Nee	72	72	64	Nee	-8	64	3300
Geen	P-02159	Smidshof 42	11	Nee	72	72	64	Nee	-8	64	3300
Geen	P-02159	Smidshof 43	11	Nee	72	72	64	Nee	-8	64	3300
Geen	P-02142	Smidshof 44	11	Nee	66	66	55	Nee	-11	55	0
Geen	P-02191	Smidshof 45	14	Nee	72	72	64	Nee	-8	64	3300
Geen	P-02191	Smidshof 46	14	Nee	72	72	64	Nee	-8	64	3300
Geen	P-02191	Smidshof 47	14	Nee	72	72	64	Nee	-8	64	3300
Geen	P-02191	Smidshof 48	14	Nee	72	72	64	Nee	-8	64	3300
Geen	02122	Sonneveld 1	5	Nee	50	55	49	Nee	-6	49	0
Geen	02122	Sonneveld 2	5	Nee	50	55	49	Nee	-6	49	0
Geen	02122	Sonneveld 3	5	Nee	50	55	49	Nee	-6	49	0
Geen	02122	Sonneveld 4	5	Nee	50	55	49	Nee	-6	49	0
Geen	02122	Sonneveld 5	5	Nee	50	55	49	Nee	-6	49	0
Geen	02122	Sonneveld 6	5	Nee	50	55	49	Nee	-6	49	0
Geen	02123	Sonneveld 7	8	Nee	50	55	50	Nee	-5	49	0
Geen	02123	Sonneveld 8	8	Nee	50	55	50	Nee	-5	49	0
Geen	02123	Sonneveld 9	8	Nee	50	55	50	Nee	-5	49	0
Geen	02123	Sonneveld 10	8	Nee	50	55	50	Nee	-5	49	0
Geen	02123	Sonneveld 11	8	Nee	50	55	50	Nee	-5	49	0
Geen	02123	Sonneveld 12	8	Nee	50	55	50	Nee	-5	49	0
Geen	02124	Sonneveld 13	8	Nee	49	55	49	Nee	-6	48	0

OTB PHS Meteren-Boxtel

D01021.000175

Berekeningsresultaten op maatgevende posities woningen

Bijlage D

Cluster	Naam	Omschrijving	Hoogte	BSV	Lden,GPP	Streef-waarde	Lden,plan	NoMo	Vershil	Lden,SAK	Reductie-punten
Geen	02124	Sonneveld 14	8	Nee	49	55	49	Nee	-6	48	0
Geen	02124	Sonneveld 15	8	Nee	49	55	49	Nee	-6	48	0
Geen	02124	Sonneveld 16	8	Nee	49	55	49	Nee	-6	48	0
Geen	02124	Sonneveld 17	8	Nee	49	55	49	Nee	-6	48	0
Geen	02124	Sonneveld 18	8	Nee	49	55	49	Nee	-6	48	0
Geen	P-01429	Spoorlaan 1	5	Ja	75	65	63	Nee	-2	63	3000
Geen	P-00426	Spoorlaan 3	5	Ja	75	65	63	Nee	-2	63	3000
Geen	P-00427	Spoorlaan 4	5	Ja	75	65	62	Nee	-3	62	2700
Geen	P-00428	Spoorlaan 5	5	Ja	75	65	62	Nee	-3	62	2700
Geen	P-00493	Spoorlaan 6	5	Ja	75	65	62	Nee	-3	62	2700
Geen	P-00435	Spoorlaan 11	5	Ja	75	65	65	Nee	0	65	3600
Geen	P-00556	Spoorlaan 12	5	Ja	75	65	65	Nee	0	65	3600
Geen	P-00436	Spoorlaan 13	5	Ja	75	65	64	Nee	-1	64	3300
Geen	P-00557	Spoorlaan 14	5	Ja	75	65	64	Nee	-1	64	3300
Geen	P-00419	Spoorlaan 15	5	Ja	75	65	64	Nee	-1	64	3300
Geen	P-00403	Spoorlaan 16	5	Ja	75	65	64	Nee	-1	64	3300
Geen	P-00402	Spoorlaan 17	5	Ja	75	65	64	Nee	-1	64	3300
Geen	P-00401	Spoorlaan 18	5	Ja	75	65	64	Nee	-1	64	3300
Geen	P-00406	Spoorlaan 19	5	Ja	75	65	64	Nee	-1	64	3300
Geen	P-01670	Spoorlaan 24	8	Ja	72	65	55	Nee	-10	55	0
Geen	P-01692	Spoorlaan 25	8	Ja	72	65	55	Nee	-10	55	0
Geen	P-01726	Spoorlaan 26	8	Ja	72	65	55	Nee	-10	55	0
Geen	P-01748	Spoorlaan 27	8	Ja	72	65	55	Nee	-10	55	0
Geen	P-01780	Spoorlaan 28	8	Ja	72	65	55	Nee	-10	55	0
Geen	P-01796	Spoorlaan 29	8	Ja	72	65	55	Nee	-10	55	0
Geen	P-01811	Spoorlaan 30	8	Ja	72	65	55	Nee	-10	55	0
Geen	P-01847	Spoorlaan 31	8	Ja	72	65	55	Nee	-10	55	0
Geen	P-01319	Spoorlaan 32	8	Ja	72	65	55	Nee	-10	55	0

OTB PHS Meteren-Boxtel

D01021.000175

Berekeningsresultaten op maatgevende posities woningen

Bijlage D

Cluster	Naam	Omschrijving	Hoogte	BSV	Lden,GPP	Streef-waarde	Lden,plan	NoMo	Vershil	Lden,SAK	Reductie-punten
Geen	P-01240	Spoorlaan 33	8	Ja	72	65	55	Nee	-10	55	0
Geen	P-01111	Spoorlaan 34	8	Ja	72	65	55	Nee	-10	55	0
Geen	P-01078	Spoorlaan 35	8	Ja	72	65	55	Nee	-10	55	0
Geen	P-00417	Spoorlaan 36	8	Ja	72	65	55	Nee	-10	55	0
Geen	P-00467	Spoorlaan 37	8	Ja	72	65	55	Nee	-10	55	0
Geen	P-00456	Spoorlaan 38	8	Ja	72	65	55	Nee	-10	55	0
Geen	P-00450	Spoorlaan 39	8	Ja	72	65	55	Nee	-10	55	0
Geen	P-00455	Spoorlaan 40	8	Ja	72	65	55	Nee	-10	55	0
Geen	P-00454	Spoorlaan 41	8	Ja	72	65	55	Nee	-10	55	0
Geen	P-00457	Spoorlaan 42	8	Ja	72	65	55	Nee	-10	55	0
Geen	P-00458	Spoorlaan 43	8	Ja	72	65	55	Nee	-10	55	0
Geen	02757	St. Luciaplein 1	11	Nee	49	55	49	Nee	-6	49	0
Geen	02757	St. Luciaplein 3	11	Nee	49	55	49	Nee	-6	49	0
Geen	02757	St. Luciaplein 5	11	Nee	49	55	49	Nee	-6	49	0
Geen	02757	St. Luciaplein 7	11	Nee	49	55	49	Nee	-6	49	0
Geen	02757	St. Luciaplein 9	11	Nee	49	55	49	Nee	-6	49	0
Geen	02757	St. Luciaplein 11	11	Nee	49	55	49	Nee	-6	49	0
Geen	02757	St. Luciaplein 13	11	Nee	49	55	49	Nee	-6	49	0
Geen	02757	St. Luciaplein 15	11	Nee	49	55	49	Nee	-6	49	0
Geen	02757	St. Luciaplein 17	11	Nee	49	55	49	Nee	-6	49	0
Geen	02757	St. Luciaplein 19	11	Nee	49	55	49	Nee	-6	49	0
Geen	02757	St. Luciaplein 21	11	Nee	49	55	49	Nee	-6	49	0
Geen	02757	St. Luciaplein 23	11	Nee	49	55	49	Nee	-6	49	0
Geen	02757	St. Luciaplein 25	11	Nee	49	55	49	Nee	-6	49	0
Geen	02757	St. Luciaplein 27	11	Nee	49	55	49	Nee	-6	49	0
Geen	02757	St. Luciaplein 29	11	Nee	49	55	49	Nee	-6	49	0
Geen	02757	St. Luciaplein 31	11	Nee	49	55	49	Nee	-6	49	0
Geen	02757	St. Luciaplein 33	11	Nee	49	55	49	Nee	-6	49	0

OTB PHS Meteren-Boxtel

D01021.000175

Berekeningsresultaten op maatgevende posities woningen

Bijlage D

Cluster	Naam	Omschrijving	Hoogte	BSV	Lden,GPP	Streef-waarde	Lden,plan	NoMo	Vershil	Lden,SAK	Reductie-punten
Geen	02761	St. Luciaplein 35	11	Nee	50	55	48	Nee	-7	48	0
Geen	02761	St. Luciaplein 37	11	Nee	50	55	48	Nee	-7	48	0
Geen	02761	St. Luciaplein 39	11	Nee	50	55	48	Nee	-7	48	0
Geen	02761	St. Luciaplein 41	11	Nee	50	55	48	Nee	-7	48	0
Geen	02761	St. Luciaplein 43	11	Nee	50	55	48	Nee	-7	48	0
Geen	02761	St. Luciaplein 45	11	Nee	50	55	48	Nee	-7	48	0
Geen	02761	St. Luciaplein 47	11	Nee	50	55	48	Nee	-7	48	0
Geen	P-04705	St.-Elisabethstraat 78	5	Ja	66	65	50	Nee	-15	50	0
Geen	P-04703	St.-Elisabethstraat 80	5	Ja	66	65	50	Nee	-15	50	0
Geen	P-04701	St.-Elisabethstraat 82	5	Ja	66	65	51	Nee	-14	51	0
Geen	P-01567	St.-Elisabethstraat 85	5	Ja	70	65	49	Nee	-16	49	0
Geen	P-01532	St.-Elisabethstraat 87	5	Ja	70	65	50	Nee	-15	50	0
Geen	P-01695	St.-Elisabethstraat 88	8	Ja	71	65	61	Nee	-4	61	2400
Geen	P-01490	St.-Elisabethstraat 89	5	Ja	71	65	51	Nee	-14	51	0
Geen	P-01449	St.-Elisabethstraat 91	5	Ja	76	65	59	Nee	-6	59	1900
Geen	04196	Stadhouderspark-Hagen 1	5	Nee	61	61	60	Nee	-1	72	8100
Geen	04197	Stadhouderspark-Hagen 2	5	Nee	61	61	60	Nee	-1	72	8100
Geen	04198	Stadhouderspark-Hagen 3	5	Nee	61	61	59	Nee	-2	72	8100
Geen	04199	Stadhouderspark-Hagen 4	5	Nee	61	61	59	Nee	-2	72	8100
Geen	04200	Stadhouderspark-Hagen 5	5	Nee	61	61	59	Nee	-2	72	8100
Geen	04201	Stadhouderspark-Hagen 6	5	Nee	60	60	59	Nee	-1	71	7800
Geen	04202	Stadhouderspark-Hagen 7	5	Nee	60	60	59	Nee	-1	71	7800
Geen	04203	Stadhouderspark-Hagen 8	5	Nee	60	60	59	Nee	-1	71	7800
Geen	04320	Stadhouderspark-Hagen 44	8	Nee	57	57	55	Nee	-2	61	2400
Geen	04321	Stadhouderspark-Hagen 45	8	Nee	57	57	54	Nee	-3	59	1900
Geen	04227	Stadhouderspark-Hagen 46	8	Nee	56	56	54	Nee	-2	56	1000
Geen	04227	Stadhouderspark-Hagen 47	8	Nee	56	56	54	Nee	-2	56	1000
Geen	04229	Stadhouderspark-Hagen 48	8	Nee	57	57	54	Nee	-3	54	0

OTB PHS Meteren-Boxtel

D01021.000175

Berekeningsresultaten op maatgevende posities woningen

Bijlage D

Cluster	Naam	Omschrijving	Hoogte	BSV	Lden,GPP	Streef-waarde	Lden,plan	NoMo	Vershil	Lden,SAK	Reductie-punten
Geen	04230	Stadhouderspark-Hagen 49	8	Nee	57	57	54	Nee	-3	54	0
Geen	04272	Stadhouderspark-Hagen 52	8	Nee	55	55	52	Nee	-3	52	0
Geen	04273	Stadhouderspark-Hagen 53	8	Nee	55	55	52	Nee	-3	52	0
Geen	04274	Stadhouderspark-Hagen 54	8	Nee	55	55	52	Nee	-3	52	0
Geen	04275	Stadhouderspark-Hagen 55	8	Nee	55	55	52	Nee	-3	52	0
Geen	04267	Stadhouderspark-Hagen 56	8	Nee	55	55	52	Nee	-3	58	1600
Geen	04266	Stadhouderspark-Hagen 57	8	Nee	55	55	53	Nee	-2	58	1600
Geen	04265	Stadhouderspark-Hagen 58	8	Nee	56	56	53	Nee	-3	57	1300
Geen	04264	Stadhouderspark-Hagen 59	8	Nee	56	56	53	Nee	-3	55	0
Geen	04263	Stadhouderspark-Hagen 60	8	Nee	58	58	54	Nee	-4	57	1300
Geen	04260	Stadhouderspark-Hagen 61	8	Nee	59	59	0	Nee	-59	58	1600
Geen	04260	Stadhouderspark-Hagen 62	8	Nee	59	59	0	Nee	-59	58	1600
Geen	04260	Stadhouderspark-Hagen 63	8	Nee	59	59	55	Nee	-4	58	1600
Geen	04297	Stadhouderspark-Hagen 64	8	Nee	52	55	49	Nee	-6	49	0
Geen	04296	Stadhouderspark-Hagen 65	8	Nee	52	55	48	Nee	-7	49	0
Geen	04295	Stadhouderspark-Hagen 66	8	Nee	51	55	48	Nee	-7	48	0
Geen	04294	Stadhouderspark-Hagen 67	8	Nee	51	55	48	Nee	-7	48	0
Geen	04293	Stadhouderspark-Hagen 68	8	Nee	51	55	48	Nee	-7	48	0
Geen	04292	Stadhouderspark-Hagen 69	8	Nee	52	55	48	Nee	-7	48	0
Geen	04291	Stadhouderspark-Hagen 70	8	Nee	52	55	48	Nee	-7	48	0
Geen	04290	Stadhouderspark-Hagen 71	8	Nee	52	55	48	Nee	-7	48	0
Geen	04289	Stadhouderspark-Hagen 72	8	Nee	52	55	48	Nee	-7	48	0
Geen	04284	Stadhouderspark-Hagen 73	8	Nee	55	55	50	Nee	-5	53	0
Geen	04283	Stadhouderspark-Hagen 74	8	Nee	55	55	51	Nee	-4	53	0
Geen	04282	Stadhouderspark-Hagen 75	8	Nee	56	56	51	Nee	-5	54	0
Geen	04281	Stadhouderspark-Hagen 76	8	Nee	56	56	51	Nee	-5	54	0
Geen	04280	Stadhouderspark-Hagen 77	8	Nee	56	56	52	Nee	-4	54	0
Geen	04279	Stadhouderspark-Hagen 78	8	Nee	56	56	52	Nee	-4	55	0

OTB PHS Meteren-Boxtel

D01021.000175

Berekeningsresultaten op maatgevende posities woningen

Bijlage D

Cluster	Naam	Omschrijving	Hoogte	BSV	Lden,GPP	Streef-waarde	Lden,plan	NoMo	Vershil	Lden,SAK	Reductie-punten
Geen	04278	Stadhouderspark-Hagen 79	8	Nee	57	57	52	Nee	-5	55	0
Geen	04277	Stadhouderspark-Hagen 80	8	Nee	57	57	53	Nee	-4	55	0
Geen	04276	Stadhouderspark-Hagen 81	8	Nee	57	57	53	Nee	-4	56	1000
Geen	04306	Stadhouderspark-Hagen 82	8	Nee	53	55	49	Nee	-6	52	0
Geen	04305	Stadhouderspark-Hagen 83	8	Nee	53	55	49	Nee	-6	52	0
Geen	04304	Stadhouderspark-Hagen 84	8	Nee	53	55	49	Nee	-6	52	0
Geen	04303	Stadhouderspark-Hagen 85	8	Nee	53	55	49	Nee	-6	52	0
Geen	04302	Stadhouderspark-Hagen 86	8	Nee	53	55	49	Nee	-6	52	0
Geen	04301	Stadhouderspark-Hagen 87	8	Nee	54	55	49	Nee	-6	52	0
Geen	04300	Stadhouderspark-Hagen 88	8	Nee	54	55	50	Nee	-5	52	0
Geen	04299	Stadhouderspark-Hagen 89	8	Nee	54	55	49	Nee	-6	52	0
Geen	04298	Stadhouderspark-Hagen 90	8	Nee	54	55	50	Nee	-5	53	0
Geen	04241	Stadhouderspark-Hagen 104	1,5	Nee	55	55	52	Nee	-3	67	4100
Geen	04241	Stadhouderspark-Hagen 105	5	Nee	62	62	60	Nee	-2	72	8100
Geen	04241	Stadhouderspark-Hagen 106	5	Nee	62	62	0	Nee	-62	72	8100
Geen	04242	Stadhouderspark-Hagen 107	1,5	Nee	55	55	52	Nee	-3	67	4100
Geen	04242	Stadhouderspark-Hagen 108	5	Nee	62	62	60	Nee	-2	72	8100
Geen	04242	Stadhouderspark-Hagen 109	5	Nee	62	62	0	Nee	-62	72	8100
Geen	04243	Stadhouderspark-Hagen 110	1,5	Nee	55	55	52	Nee	-3	67	4100
Geen	04243	Stadhouderspark-Hagen 111	5	Nee	62	62	60	Nee	-2	72	8100
Geen	04243	Stadhouderspark-Hagen 112	5	Nee	62	62	0	Nee	-62	72	8100
Geen	04244	Stadhouderspark-Hagen 113	1,5	Nee	56	56	52	Nee	-4	67	4100
Geen	04244	Stadhouderspark-Hagen 114	5	Nee	62	62	60	Nee	-2	72	8100
Geen	04244	Stadhouderspark-Hagen 115	5	Nee	62	62	0	Nee	-62	72	8100
Geen	04245	Stadhouderspark-Hagen 116	1,5	Nee	56	56	52	Nee	-4	67	4100
Geen	04245	Stadhouderspark-Hagen 117	5	Nee	62	62	60	Nee	-2	72	8100
Geen	04245	Stadhouderspark-Hagen 118	5	Nee	62	62	0	Nee	-62	72	8100
Geen	04246	Stadhouderspark-Hagen 119	1,5	Nee	56	56	52	Nee	-4	67	4100

OTB PHS Meteren-Boxtel

D01021.000175

Berekeningsresultaten op maatgevende posities woningen

Bijlage D

Cluster	Naam	Omschrijving	Hoogte	BSV	Lden,GPP	Streef-waarde	Lden,plan	NoMo	Vershil	Lden,SAK	Reductie-punten
Geen	04246	Stadhouderspark-Hagen 120	5	Nee	62	62	60	Nee	-2	72	8100
Geen	04246	Stadhouderspark-Hagen 121	5	Nee	62	62	0	Nee	-62	72	8100
Geen	04247	Stadhouderspark-Hagen 122	1,5	Nee	56	56	52	Nee	-4	67	4100
Geen	04247	Stadhouderspark-Hagen 123	5	Nee	62	62	60	Nee	-2	71	7800
Geen	04247	Stadhouderspark-Hagen 124	5	Nee	62	62	0	Nee	-62	71	7800
Geen	04248	Stadhouderspark-Hagen 125	1,5	Nee	56	56	52	Nee	-4	67	4100
Geen	04248	Stadhouderspark-Hagen 126	5	Nee	63	63	60	Nee	-3	71	7800
Geen	04248	Stadhouderspark-Hagen 127	5	Nee	63	63	0	Nee	-63	71	7800
Geen	04249	Stadhouderspark-Hagen 128	1,5	Nee	56	56	52	Nee	-4	67	4100
Geen	04249	Stadhouderspark-Hagen 129	5	Nee	63	63	60	Nee	-3	71	7800
Geen	04249	Stadhouderspark-Hagen 130	5	Nee	63	63	0	Nee	-63	71	7800
Geen	04250	Stadhouderspark-Hagen 131	1,5	Nee	56	56	52	Nee	-4	67	4100
Geen	04250	Stadhouderspark-Hagen 132	5	Nee	63	63	60	Nee	-3	71	7800
Geen	04250	Stadhouderspark-Hagen 133	5	Nee	63	63	0	Nee	-63	71	7800
Geen	04251	Stadhouderspark-Hagen 134	1,5	Nee	57	57	52	Nee	-5	67	4100
Geen	04251	Stadhouderspark-Hagen 135	5	Nee	63	63	60	Nee	-3	71	7800
Geen	04251	Stadhouderspark-Hagen 136	5	Nee	63	63	0	Nee	-63	71	7800
Geen	04252	Stadhouderspark-Hagen 137	1,5	Nee	57	57	53	Nee	-4	66	3900
Geen	04252	Stadhouderspark-Hagen 138	5	Nee	62	62	59	Nee	-3	70	5000
Geen	04252	Stadhouderspark-Hagen 139	5	Nee	62	62	0	Nee	-62	70	5000
Geen	04253	Stadhouderspark-Hagen 140	1,5	Nee	58	58	53	Nee	-5	65	3600
Geen	04253	Stadhouderspark-Hagen 141	5	Nee	62	62	59	Nee	-3	70	5000
Geen	04253	Stadhouderspark-Hagen 142	5	Nee	62	62	0	Nee	-62	70	5000
Geen	04253	Stadhouderspark-Hagen 143	5	Nee	62	62	0	Nee	-62	70	5000
Geen	04253	Stadhouderspark-Hagen 144	5	Nee	62	62	0	Nee	-62	70	5000
Geen	04253	Stadhouderspark-Hagen 145	5	Nee	62	62	0	Nee	-62	70	5000
Geen	04255	Stadhouderspark-Hagen 146	1,5	Nee	57	57	52	Nee	-5	57	1300
Geen	04255	Stadhouderspark-Hagen 147	5	Nee	59	59	55	Nee	-4	60	2100

OTB PHS Meteren-Boxtel

D01021.000175

Berekeningsresultaten op maatgevende posities woningen

Bijlage D

Cluster	Naam	Omschrijving	Hoogte	BSV	Lden,GPP	Streef-waarde	Lden,plan	NoMo	Vershil	Lden,SAK	Reductie-punten
Geen	04255	Stadhouderspark-Hagen 148	8	Nee	61	61	57	Nee	-4	61	2400
Geen	04256	Stadhouderspark-Hagen 149	1,5	Nee	57	57	52	Nee	-5	56	1000
Geen	04256	Stadhouderspark-Hagen 150	5	Nee	59	59	54	Nee	-5	59	1900
Geen	04256	Stadhouderspark-Hagen 151	8	Nee	61	61	56	Nee	-5	60	2100
Geen	04257	Stadhouderspark-Hagen 152	1,5	Nee	56	56	52	Nee	-4	56	1000
Geen	04257	Stadhouderspark-Hagen 153	5	Nee	58	58	54	Nee	-4	59	1900
Geen	04257	Stadhouderspark-Hagen 154	8	Nee	60	60	56	Nee	-4	60	2100
Geen	04258	Stadhouderspark-Hagen 155	1,5	Nee	56	56	51	Nee	-5	55	0
Geen	04258	Stadhouderspark-Hagen 156	5	Nee	58	58	53	Nee	-5	58	1600
Geen	04258	Stadhouderspark-Hagen 157	8	Nee	60	60	55	Nee	-5	59	1900
Geen	02012	Statenlaan 171	14	Nee	42	55	41	Nee	-14	41	0
Geen	02012	Statenlaan 173	14	Nee	42	55	41	Nee	-14	41	0
Geen	02012	Statenlaan 175	14	Nee	42	55	41	Nee	-14	41	0
Geen	02012	Statenlaan 177	14	Nee	42	55	41	Nee	-14	41	0
Geen	02012	Statenlaan 179	14	Nee	42	55	41	Nee	-14	41	0
Geen	02012	Statenlaan 181	14	Nee	42	55	41	Nee	-14	41	0
Geen	02012	Statenlaan 183	14	Nee	42	55	41	Nee	-14	41	0
Geen	02012	Statenlaan 185	14	Nee	42	55	41	Nee	-14	41	0
Geen	02012	Statenlaan 187	14	Nee	42	55	41	Nee	-14	41	0
Geen	02012	Statenlaan 189	14	Nee	42	55	41	Nee	-14	41	0
Geen	02012	Statenlaan 191	14	Nee	42	55	41	Nee	-14	41	0
Geen	02012	Statenlaan 193	14	Nee	42	55	41	Nee	-14	41	0
Geen	02012	Statenlaan 195	14	Nee	42	55	41	Nee	-14	41	0
Geen	02012	Statenlaan 197	14	Nee	42	55	41	Nee	-14	41	0
Geen	02012	Statenlaan 199	14	Nee	42	55	41	Nee	-14	41	0
Geen	02012	Statenlaan 201	14	Nee	42	55	41	Nee	-14	41	0
Geen	02012	Statenlaan 203	14	Nee	42	55	41	Nee	-14	41	0
Geen	02012	Statenlaan 205	14	Nee	42	55	41	Nee	-14	41	0

OTB PHS Meteren-Boxtel

D01021.000175

Berekeningsresultaten op maatgevende posities woningen

Bijlage D

Cluster	Naam	Omschrijving	Hoogte	BSV	Lden,GPP	Streef-waarde	Lden,plan	NoMo	Vershil	Lden,SAK	Reductie-punten
Geen	02012	Statenlaan 207	14	Nee	42	55	41	Nee	-14	41	0
Geen	02012	Statenlaan 209	14	Nee	42	55	41	Nee	-14	41	0
Geen	02012	Statenlaan 211	14	Nee	42	55	41	Nee	-14	41	0
Geen	02012	Statenlaan 213	14	Nee	42	55	41	Nee	-14	41	0
Geen	02012	Statenlaan 215	14	Nee	42	55	41	Nee	-14	41	0
Geen	02012	Statenlaan 217	14	Nee	42	55	41	Nee	-14	41	0
Geen	02012	Statenlaan 219	14	Nee	42	55	41	Nee	-14	41	0
Geen	02012	Statenlaan 221	14	Nee	42	55	41	Nee	-14	41	0
Geen	02012	Statenlaan 223	14	Nee	42	55	41	Nee	-14	41	0
Geen	02012	Statenlaan 225	14	Nee	42	55	41	Nee	-14	41	0
Geen	02012	Statenlaan 227	14	Nee	42	55	41	Nee	-14	41	0
Geen	02012	Statenlaan 229	14	Nee	42	55	41	Nee	-14	41	0
Geen	02012	Statenlaan 231	14	Nee	42	55	41	Nee	-14	41	0
Geen	02012	Statenlaan 233	14	Nee	42	55	41	Nee	-14	41	0
Geen	02012	Statenlaan 235	14	Nee	42	55	41	Nee	-14	41	0
Geen	02012	Statenlaan 237	14	Nee	42	55	41	Nee	-14	41	0
Geen	02012	Statenlaan 239	14	Nee	42	55	41	Nee	-14	41	0
Geen	02012	Statenlaan 241	14	Nee	42	55	41	Nee	-14	41	0
Geen	02012	Statenlaan 243	14	Nee	42	55	41	Nee	-14	41	0
Geen	02012	Statenlaan 245	14	Nee	42	55	41	Nee	-14	41	0
Geen	02012	Statenlaan 247	14	Nee	42	55	41	Nee	-14	41	0
Geen	02012	Statenlaan 249	14	Nee	42	55	41	Nee	-14	41	0
Geen	02012	Statenlaan 251	14	Nee	42	55	41	Nee	-14	41	0
Geen	02012	Statenlaan 253	14	Nee	42	55	41	Nee	-14	41	0
Geen	02012	Statenlaan 255	14	Nee	42	55	41	Nee	-14	41	0
Geen	02012	Statenlaan 257	14	Nee	42	55	41	Nee	-14	41	0
Geen	02012	Statenlaan 259	14	Nee	42	55	41	Nee	-14	41	0
Geen	02012	Statenlaan 261	14	Nee	42	55	41	Nee	-14	41	0

OTB PHS Meteren-Boxtel

D01021.000175

Berekeningsresultaten op maatgevende posities woningen

Bijlage D

Cluster	Naam	Omschrijving	Hoogte	BSV	Lden,GPP	Streef-waarde	Lden,plan	NoMo	Vershil	Lden,SAK	Reductie-punten
Geen	02012	Statenlaan 263	14	Nee	42	55	41	Nee	-14	41	0
Geen	02012	Statenlaan 265	14	Nee	42	55	41	Nee	-14	41	0
Geen	02012	Statenlaan 267	14	Nee	42	55	41	Nee	-14	41	0
Geen	02012	Statenlaan 269	14	Nee	42	55	41	Nee	-14	41	0
Geen	02012	Statenlaan 271	14	Nee	42	55	41	Nee	-14	41	0
Geen	02012	Statenlaan 273	14	Nee	42	55	41	Nee	-14	41	0
Geen	02012	Statenlaan 275	14	Nee	42	55	41	Nee	-14	41	0
Geen	02012	Statenlaan 277	14	Nee	42	55	41	Nee	-14	41	0
Geen	02012	Statenlaan 287	14	Nee	42	55	41	Nee	-14	41	0
Geen	02012	Statenlaan 289	14	Nee	42	55	41	Nee	-14	41	0
Geen	02012	Statenlaan 291	14	Nee	42	55	41	Nee	-14	41	0
Geen	02012	Statenlaan 293	14	Nee	42	55	41	Nee	-14	41	0
Geen	02012	Statenlaan 295	14	Nee	42	55	41	Nee	-14	41	0
Geen	02012	Statenlaan 297	14	Nee	42	55	41	Nee	-14	41	0
Geen	02012	Statenlaan 301	14	Nee	42	55	41	Nee	-14	41	0
Geen	02012	Statenlaan 303	14	Nee	42	55	41	Nee	-14	41	0
Geen	02012	Statenlaan 305	14	Nee	42	55	41	Nee	-14	41	0
Geen	02012	Statenlaan 307	14	Nee	42	55	41	Nee	-14	41	0
Geen	02012	Statenlaan 309	14	Nee	42	55	41	Nee	-14	41	0
Geen	02012	Statenlaan 311	14	Nee	42	55	41	Nee	-14	41	0
Geen	02012	Statenlaan 313	14	Nee	42	55	41	Nee	-14	41	0
Geen	02012	Statenlaan 315	14	Nee	42	55	41	Nee	-14	41	0
Geen	02012	Statenlaan 317	14	Nee	42	55	41	Nee	-14	41	0
Geen	02012	Statenlaan 319	14	Nee	42	55	41	Nee	-14	41	0
Geen	02012	Statenlaan 321	14	Nee	42	55	41	Nee	-14	41	0
Geen	02012	Statenlaan 323	14	Nee	42	55	41	Nee	-14	41	0
Geen	02012	Statenlaan 325	14	Nee	42	55	41	Nee	-14	41	0
Geen	02012	Statenlaan 327	14	Nee	42	55	41	Nee	-14	41	0

OTB PHS Meteren-Boxtel

D01021.000175

Berekeningsresultaten op maatgevende posities woningen

Bijlage D

Cluster	Naam	Omschrijving	Hoogte	BSV	Lden,GPP	Streef-waarde	Lden,plan	NoMo	Vershil	Lden,SAK	Reductie-punten
Geen	02012	Statenlaan 329	14	Nee	42	55	41	Nee	-14	41	0
Geen	02012	Statenlaan 331	14	Nee	42	55	41	Nee	-14	41	0
Geen	02012	Statenlaan 333	14	Nee	42	55	41	Nee	-14	41	0
Geen	02012	Statenlaan 335	14	Nee	42	55	41	Nee	-14	41	0
Geen	02012	Statenlaan 337	14	Nee	42	55	41	Nee	-14	41	0
Geen	02012	Statenlaan 339	14	Nee	42	55	41	Nee	-14	41	0
Geen	02012	Statenlaan 341	14	Nee	42	55	41	Nee	-14	41	0
Geen	02012	Statenlaan 343	14	Nee	42	55	41	Nee	-14	41	0
Geen	02012	Statenlaan 345	14	Nee	42	55	41	Nee	-14	41	0
Geen	02012	Statenlaan 347	14	Nee	42	55	41	Nee	-14	41	0
Geen	02012	Statenlaan 349	14	Nee	42	55	41	Nee	-14	41	0
Geen	02012	Statenlaan 351	14	Nee	42	55	41	Nee	-14	41	0
Geen	02012	Statenlaan 353	14	Nee	42	55	41	Nee	-14	41	0
Geen	02012	Statenlaan 355	14	Nee	42	55	41	Nee	-14	41	0
Geen	02012	Statenlaan 357	14	Nee	42	55	41	Nee	-14	41	0
Geen	02012	Statenlaan 359	14	Nee	42	55	41	Nee	-14	41	0
Geen	02012	Statenlaan 361	14	Nee	42	55	41	Nee	-14	41	0
Geen	02012	Statenlaan 363	14	Nee	42	55	41	Nee	-14	41	0
Geen	02012	Statenlaan 365	14	Nee	42	55	41	Nee	-14	41	0
Geen	02012	Statenlaan 367	14	Nee	42	55	41	Nee	-14	41	0
Geen	02012	Statenlaan 369	14	Nee	42	55	41	Nee	-14	41	0
Geen	02012	Statenlaan 371	14	Nee	42	55	41	Nee	-14	41	0
Geen	02012	Statenlaan 373	14	Nee	42	55	41	Nee	-14	41	0
Geen	02012	Statenlaan 375	14	Nee	42	55	41	Nee	-14	41	0
Geen	02012	Statenlaan 377	14	Nee	42	55	41	Nee	-14	41	0
Geen	02012	Statenlaan 379	14	Nee	42	55	41	Nee	-14	41	0
Geen	02012	Statenlaan 381	14	Nee	42	55	41	Nee	-14	41	0
Geen	02012	Statenlaan 383	14	Nee	42	55	41	Nee	-14	41	0

OTB PHS Meteren-Boxtel

D01021.000175

Berekeningsresultaten op maatgevende posities woningen

Bijlage D

Cluster	Naam	Omschrijving	Hoogte	BSV	Lden,GPP	Streef-waarde	Lden,plan	NoMo	Vershil	Lden,SAK	Reductie-punten
Geen	02012	Statenlaan 385	14	Nee	42	55	41	Nee	-14	41	0
Geen	02012	Statenlaan 387	14	Nee	42	55	41	Nee	-14	41	0
Geen	02012	Statenlaan 389	14	Nee	42	55	41	Nee	-14	41	0
Geen	02012	Statenlaan 391	14	Nee	42	55	41	Nee	-14	41	0
Geen	02012	Statenlaan 393	14	Nee	42	55	41	Nee	-14	41	0
Geen	02012	Statenlaan 395	14	Nee	42	55	41	Nee	-14	41	0
Geen	02012	Statenlaan 399A	14	Nee	42	55	41	Nee	-14	41	0
Geen	02012	Statenlaan 399B	14	Nee	42	55	41	Nee	-14	41	0
Geen	02012	Statenlaan 401A	14	Nee	42	55	41	Nee	-14	41	0
Geen	P-01887	Stationsstraat 6A	8	Nee	65	65	48	Nee	-17	48	0
Geen	P-01868	Stationsstraat 6B	8	Nee	66	66	50	Nee	-16	50	0
Geen	P-04622	Stationsstraat 6C	8	Ja	70	65	55	Nee	-10	55	0
Geen	P-01849	Stationsstraat 6D	8	Ja	70	65	55	Nee	-10	55	0
Geen	P-01849	Stationsstraat 6E	8	Ja	70	65	55	Nee	-10	55	0
Geen	P-01827	Stationsstraat 7	5	Ja	68	65	52	Nee	-13	51	0
Geen	P-01803	Stationsstraat 8	5	Ja	68	65	51	Nee	-14	51	0
Geen	P-01781	Stationsstraat 9	5	Ja	68	65	51	Nee	-14	51	0
Geen	P-01757	Stationsstraat 10	5	Ja	67	65	51	Nee	-14	51	0
Geen	P-01732	Stationsstraat 11	5	Ja	67	65	51	Nee	-14	50	0
Geen	P-01707	Stationsstraat 12	5	Ja	66	65	51	Nee	-14	50	0
Geen	P-01682	Stationsstraat 13	5	Ja	66	65	51	Nee	-14	50	0
Geen	P-01653	Stationsstraat 14	5	Nee	66	66	51	Nee	-15	50	0
Geen	P-01624	Stationsstraat 15	5	Nee	66	66	51	Nee	-15	50	0
Geen	P-01597	Stationsstraat 16	5	Nee	66	66	51	Nee	-15	50	0
Geen	P-01568	Stationsstraat 17	5	Nee	66	66	51	Nee	-15	50	0
Geen	P-01539	Stationsstraat 18	5	Nee	66	66	51	Nee	-15	50	0
Geen	P-01510	Stationsstraat 19	5	Nee	66	66	51	Nee	-15	50	0
Geen	P-01479	Stationsstraat 20A	5	Nee	66	66	51	Nee	-15	50	0

OTB PHS Meteren-Boxtel

D01021.000175

Berekeningsresultaten op maatgevende posities woningen

Bijlage D

Cluster	Naam	Omschrijving	Hoogte	BSV	Lden,GPP	Streef-waarde	Lden,plan	NoMo	Vershil	Lden,SAK	Reductie-punten
Geen	P-01479	Stationsstraat 20	5	Nee	66	66	51	Nee	-15	50	0
Geen	P-02196	Stationsstraat 25	5	Nee	66	66	49	Nee	-17	48	0
Geen	P-02211	Stationsstraat 26	5	Nee	66	66	48	Nee	-18	48	0
Geen	P-02234	Stationsstraat 27	5	Nee	66	66	48	Nee	-18	48	0
Geen	P-04838	Stationsstraat 30A	8	Ja	76	65	46	Nee	-19	45	0
Geen	P-01662	Stationsstraat 33B	1,5	Nee	70	70	53	Nee	-17	53	0
Geen	P-04702	Stationsstraat 34	8	Ja	73	65	60	Nee	-5	60	2100
Geen	P-02111	Steenweg 1	11	Nee	62	62	49	Nee	-13	49	0
Geen	P-02391	Steenweg 2	11	Nee	52	55	46	Nee	-9	45	0
Geen	P-02111	Steenweg 3	11	Nee	62	62	49	Nee	-13	49	0
Geen	P-02371	Steenweg 4	8	Nee	49	55	44	Nee	-11	43	0
Geen	P-02111	Steenweg 5	11	Nee	62	62	49	Nee	-13	49	0
Geen	P-02371	Steenweg 6	8	Nee	49	55	44	Nee	-11	43	0
Geen	P-02111	Steenweg 7	11	Nee	62	62	49	Nee	-13	49	0
Geen	P-02371	Steenweg 8	8	Nee	49	55	44	Nee	-11	43	0
Geen	P-02111	Steenweg 9	11	Nee	62	62	49	Nee	-13	49	0
Geen	P-02371	Steenweg 10	8	Nee	49	55	44	Nee	-11	43	0
Geen	P-02111	Steenweg 11	11	Nee	62	62	49	Nee	-13	49	0
Geen	P-02371	Steenweg 12	8	Nee	49	55	44	Nee	-11	43	0
Geen	P-02111	Steenweg 13	11	Nee	62	62	49	Nee	-13	49	0
Geen	P-02371	Steenweg 14	8	Nee	49	55	44	Nee	-11	43	0
Geen	P-02111	Steenweg 15	11	Nee	62	62	49	Nee	-13	49	0
Geen	P-02371	Steenweg 16	8	Nee	49	55	44	Nee	-11	43	0
Geen	P-02286	Steenweg 17	8	Nee	48	55	44	Nee	-11	44	0
Geen	P-02371	Steenweg 18	8	Nee	49	55	44	Nee	-11	43	0
Geen	P-02300	Steenweg 19	8	Nee	48	55	44	Nee	-11	44	0
Geen	P-02371	Steenweg 20	8	Nee	49	55	44	Nee	-11	43	0
Geen	P-02315	Steenweg 21	8	Nee	48	55	43	Nee	-12	43	0

OTB PHS Meteren-Boxtel

D01021.000175

Berekeningsresultaten op maatgevende posities woningen

Bijlage D

Cluster	Naam	Omschrijving	Hoogte	BSV	Lden,GPP	Streef-waarde	Lden,plan	NoMo	Vershil	Lden,SAK	Reductie-punten
Geen	P-02371	Steenweg 22	8	Nee	49	55	44	Nee	-11	43	0
Geen	P-02329	Steenweg 23	8	Nee	47	55	43	Nee	-12	43	0
Geen	P-02371	Steenweg 24	8	Nee	49	55	44	Nee	-11	43	0
Geen	P-02343	Steenweg 25	8	Nee	47	55	43	Nee	-12	42	0
Geen	P-02371	Steenweg 26	8	Nee	49	55	44	Nee	-11	43	0
Geen	P-02371	Steenweg 28	8	Nee	49	55	44	Nee	-11	43	0
Geen	P-02371	Steenweg 30	8	Nee	49	55	44	Nee	-11	43	0
Geen	P-02371	Steenweg 32	8	Nee	49	55	44	Nee	-11	43	0
Geen	P-02371	Steenweg 34	8	Nee	49	55	44	Nee	-11	43	0
Geen	P-02371	Steenweg 36	8	Nee	49	55	44	Nee	-11	43	0
Geen	P-02371	Steenweg 38	8	Nee	49	55	44	Nee	-11	43	0
Geen	P-02420	Steenweg 40	11	Nee	50	55	45	Nee	-10	45	0
Geen	00060	Steenweg 42	8	Nee	47	55	42	Nee	-13	42	0
Geen	00061	Steenweg 44	8	Nee	47	55	42	Nee	-13	42	0
Geen	00062	Steenweg 46	8	Nee	47	55	42	Nee	-13	42	0
Geen	00063	Steenweg 48	8	Nee	47	55	42	Nee	-13	42	0
Geen	00550	Taalstraat 141	8	Nee	49	55	42	Nee	-13	42	0
Geen	00551	Taalstraat 143	8	Nee	50	55	42	Nee	-13	42	0
Geen	00288	Taalstraat 147	5	Nee	52	55	43	Nee	-12	43	0
Geen	00277	Taalstraat 151	8	Nee	53	55	43	Nee	-12	43	0
Geen	02804	Tramkade 25	8	Nee	58	58	58	Nee	0	58	1600
Geen	02804	Tramkade 26	8	Nee	58	58	58	Nee	0	58	1600
Geen	02804	Tramkade 27	8	Nee	58	58	58	Nee	0	58	1600
Geen	02908	Vaars 2	5	Nee	47	55	47	Nee	-8	47	0
Geen	02906	Vaars 4	5	Nee	43	55	43	Nee	-12	43	0
Geen	02905	Vaars 6	5	Nee	43	55	43	Nee	-12	43	0
Geen	02904	Vaars 8	5	Nee	43	55	42	Nee	-13	42	0
Geen	02903	Vaars 10	5	Nee	43	55	42	Nee	-13	42	0

OTB PHS Meteren-Boxtel

D01021.000175

Berekeningsresultaten op maatgevende posities woningen

Bijlage D

Cluster	Naam	Omschrijving	Hoogte	BSV	Lden,GPP	Streef-waarde	Lden,plan	NoMo	Vershil	Lden,SAK	Reductie-punten
Geen	02901	Vaars 12	5	Nee	43	55	42	Nee	-13	42	0
Geen	01920	van Br -aut -straat 2	8	Nee	46	55	44	Nee	-11	48	0
Geen	02510	van Coehoornplein 28	11	Nee	48	55	47	Nee	-8	47	0
Geen	03823	Van de Pollstraat 40	8	Nee	63	63	44	Nee	-19	44	0
Geen	03822	Van de Pollstraat 42	8	Nee	64	64	45	Nee	-19	44	0
Geen	03821	Van de Pollstraat 44	8	Nee	64	64	45	Nee	-19	45	0
Geen	03820	Van de Pollstraat 46	8	Nee	64	64	46	Nee	-18	45	0
Geen	P-05218	Van de Pollstraat 48	8	Nee	65	65	46	Nee	-19	46	0
Geen	P-05217	Van de Pollstraat 50	8	Nee	65	65	47	Nee	-18	46	0
Geen	P-00926	Van den Wijghaertstraat 6	8	Nee	63	63	63	Nee	0	66	3900
Geen	P-00977	Van den Wijghaertstraat 8	8	Nee	63	63	63	Nee	0	66	3900
Geen	P-00928	Van den Wijghaertstraat 12	8	Nee	60	60	60	Nee	0	66	3900
Geen	P-00936	Van den Wijghaertstraat 14	8	Nee	60	60	60	Nee	0	66	3900
Geen	P-00934	Van den Wijghaertstraat 16	8	Nee	60	60	59	Nee	-1	66	3900
Geen	P-01019	Van den Wijghaertstraat 18	8	Nee	60	60	60	Nee	0	66	3900
Geen	P-01008	Van den Wijghaertstraat 20	8	Nee	60	60	60	Nee	0	66	3900
Geen	P-00999	Van den Wijghaertstraat 22	8	Nee	60	60	60	Nee	0	66	3900
Geen	P-00993	Van den Wijghaertstraat 24	8	Nee	61	61	61	Nee	0	66	3900
Geen	P-01027	Van den Wijghaertstraat 26	8	Nee	56	56	56	Nee	0	59	1900
Geen	S00155	Van den Wijghaertstraat 28	8	Nee	55	55	55	Nee	0	61	2400
Geen	P-01028	Van den Wijghaertstraat 30	8	Nee	54	55	53	Nee	-2	57	1300
Geen	S00105	Van den Wijghaertstraat 32	8	Nee	53	55	53	Nee	-2	59	1900
Geen	02058	van der Does de Willeboissingel 29	8	Nee	47	55	44	Nee	-11	44	0
Geen	02058	van der Does de Willeboissingel 30	8	Nee	47	55	44	Nee	-11	44	0
Geen	02057	van der Does de Willeboissingel 31	8	Nee	48	55	44	Nee	-11	44	0
Geen	02057	van der Does de Willeboissingel 32	8	Nee	48	55	44	Nee	-11	44	0
Geen	02056	van der Does de Willeboissingel 33	8	Nee	47	55	44	Nee	-11	44	0
Geen	02056	van der Does de Willeboissingel 34	8	Nee	47	55	44	Nee	-11	44	0

OTB PHS Meteren-Boxtel

D01021.000175

Berekeningsresultaten op maatgevende posities woningen

Bijlage D

Cluster	Naam	Omschrijving	Hoogte	BSV	Lden,GPP	Streef-waarde	Lden,plan	NoMo	Vershil	Lden,SAK	Reductie-punten
Geen	02055	van der Does de Willeboissingel 35	8	Nee	48	55	45	Nee	-10	44	0
Geen	02055	van der Does de Willeboissingel 36	8	Nee	48	55	45	Nee	-10	44	0
Geen	02054	van der Does de Willeboissingel 37	8	Nee	48	55	45	Nee	-10	44	0
Geen	02054	van der Does de Willeboissingel 38	8	Nee	48	55	45	Nee	-10	44	0
Geen	02053	van der Does de Willeboissingel 43	8	Nee	45	55	43	Nee	-12	42	0
Geen	02053	van der Does de Willeboissingel 44	8	Nee	45	55	43	Nee	-12	42	0
Geen	02052	van der Does de Willeboissingel 45A	8	Nee	43	55	41	Nee	-14	40	0
Geen	02052	van der Does de Willeboissingel 45	8	Nee	43	55	41	Nee	-14	40	0
Geen	02051	van der Does de Willeboissingel 47	8	Nee	48	55	44	Nee	-11	45	0
Geen	02072	van der Does de Willeboissingel 48A	11	Nee	49	55	46	Nee	-9	46	0
Geen	02072	van der Does de Willeboissingel 48	11	Nee	49	55	46	Nee	-9	46	0
Geen	02072	van der Does de Willeboissingel 49	11	Nee	49	55	46	Nee	-9	46	0
Geen	02072	van der Does de Willeboissingel 50	11	Nee	49	55	46	Nee	-9	46	0
Geen	02072	van der Does de Willeboissingel 51A	11	Nee	49	55	46	Nee	-9	46	0
Geen	02072	van der Does de Willeboissingel 51	11	Nee	49	55	46	Nee	-9	46	0
Geen	01922	van der Does de Willeboissingel 52	8	Nee	48	55	44	Nee	-11	44	0
Geen	01923	van der Does de Willeboissingel 53	8	Nee	44	55	41	Nee	-14	41	0
Geen	01923	van der Does de Willeboissingel 54	8	Nee	44	55	41	Nee	-14	41	0
Geen	01924	van der Does de Willeboissingel 55	8	Nee	44	55	42	Nee	-13	41	0
Geen	01924	van der Does de Willeboissingel 56A	8	Nee	44	55	42	Nee	-13	41	0
Geen	01924	van der Does de Willeboissingel 56	8	Nee	44	55	42	Nee	-13	41	0
Geen	01925	van der Does de Willeboissingel 57	8	Nee	43	55	41	Nee	-14	41	0
Geen	01925	van der Does de Willeboissingel 58	8	Nee	43	55	41	Nee	-14	41	0
Geen	01926	van der Does de Willeboissingel 59	8	Nee	43	55	41	Nee	-14	40	0
Geen	01926	van der Does de Willeboissingel 60	8	Nee	43	55	41	Nee	-14	40	0
Geen	01927	van der Does de Willeboissingel 61A	8	Nee	43	55	41	Nee	-14	41	0
Geen	01927	van der Does de Willeboissingel 61	8	Nee	43	55	41	Nee	-14	41	0
Geen	01928	van der Does de Willeboissingel 62	8	Nee	42	55	41	Nee	-14	40	0

OTB PHS Meteren-Boxtel

D01021.000175

Berekeningsresultaten op maatgevende posities woningen

Bijlage D

Cluster	Naam	Omschrijving	Hoogte	BSV	Lden,GPP	Streef-waarde	Lden,plan	NoMo	Vershil	Lden,SAK	Reductie-punten
Geen	01929	van der Does de Willeboissingel 63	8	Nee	42	55	41	Nee	-14	40	0
Geen	02037	van der Does de Willeboissingel 64	8	Nee	46	55	47	Nee	-8	46	0
Geen	02037	van der Does de Willeboissingel 65	8	Nee	46	55	47	Nee	-8	46	0
Geen	02049	van Diepenbeekstraat 1A	8	Nee	47	55	44	Nee	-11	46	0
Geen	02050	van Diepenbeekstraat 1	8	Nee	48	55	44	Nee	-11	47	0
Geen	02069	van Diepenbeekstraat 2	11	Nee	53	55	50	Nee	-5	54	0
Geen	02049	van Diepenbeekstraat 3	8	Nee	47	55	44	Nee	-11	46	0
Geen	02069	van Diepenbeekstraat 4A	11	Nee	53	55	50	Nee	-5	54	0
Geen	02069	van Diepenbeekstraat 4B	11	Nee	53	55	50	Nee	-5	54	0
Geen	02069	van Diepenbeekstraat 4	11	Nee	53	55	50	Nee	-5	54	0
Geen	02048	van Diepenbeekstraat 5	8	Nee	48	55	44	Nee	-11	48	0
Geen	02069	van Diepenbeekstraat 6	11	Nee	53	55	50	Nee	-5	54	0
Geen	02048	van Diepenbeekstraat 7	8	Nee	48	55	44	Nee	-11	48	0
Geen	02069	van Diepenbeekstraat 8	11	Nee	53	55	50	Nee	-5	54	0
Geen	02047	van Diepenbeekstraat 9	8	Nee	47	55	44	Nee	-11	46	0
Geen	02046	van Diepenbeekstraat 11	8	Nee	47	55	43	Nee	-12	47	0
Geen	P-00932	Van Doernestraat 1	8	Nee	59	59	59	Nee	0	62	2700
Geen	P-00935	Van Doernestraat 2	8	Nee	64	64	64	Nee	0	66	3900
Geen	P-00931	Van Doernestraat 3	8	Nee	57	57	57	Nee	0	60	2100
Geen	P-00944	Van Doernestraat 4	8	Nee	61	61	61	Nee	0	61	2400
Geen	P-00969	Van Doernestraat 5	8	Nee	56	56	56	Nee	0	58	1600
Geen	P-00943	Van Doernestraat 6	8	Nee	60	60	60	Nee	0	61	2400
Geen	P-00967	Van Doernestraat 7	8	Nee	55	55	54	Nee	-1	56	1000
Geen	P-00948	Van Doernestraat 8	8	Nee	57	57	56	Nee	-1	58	1600
Geen	P-00956	Van Doernestraat 9	8	Nee	54	55	54	Nee	-1	55	0
Geen	P-01025	Van Doernestraat 10	8	Nee	56	56	55	Nee	-1	58	1600
Geen	S00087	Van Doernestraat 12	8	Nee	55	55	54	Nee	-1	55	0
Geen	S00089	Van Doernestraat 14	8	Nee	53	55	52	Nee	-3	54	0

OTB PHS Meteren-Boxtel

D01021.000175

Berekeningsresultaten op maatgevende posities woningen

Bijlage D

Cluster	Naam	Omschrijving	Hoogte	BSV	Lden,GPP	Streef-waarde	Lden,plan	NoMo	Vershil	Lden,SAK	Reductie-punten
Geen	02679	van Heurnstraat 10	8	Nee	47	55	46	Nee	-9	46	0
Geen	02679	van Heurnstraat 12	8	Nee	47	55	46	Nee	-9	46	0
Geen	02716	van Heurnstraat 13	8	Nee	47	55	45	Nee	-10	45	0
Geen	02680	van Heurnstraat 14	8	Nee	48	55	46	Nee	-9	46	0
Geen	02716	van Heurnstraat 15	8	Nee	47	55	45	Nee	-10	45	0
Geen	02680	van Heurnstraat 16	8	Nee	48	55	46	Nee	-9	46	0
Geen	02715	van Heurnstraat 17	8	Nee	47	55	45	Nee	-10	45	0
Geen	02681	van Heurnstraat 18	8	Nee	48	55	46	Nee	-9	46	0
Geen	02715	van Heurnstraat 19	8	Nee	47	55	45	Nee	-10	45	0
Geen	02681	van Heurnstraat 20	8	Nee	48	55	46	Nee	-9	46	0
Geen	02714	van Heurnstraat 21	8	Nee	47	55	45	Nee	-10	45	0
Geen	02681	van Heurnstraat 22	8	Nee	48	55	46	Nee	-9	46	0
Geen	02714	van Heurnstraat 23	8	Nee	47	55	45	Nee	-10	45	0
Geen	02682	van Heurnstraat 24	8	Nee	48	55	46	Nee	-9	46	0
Geen	02713	van Heurnstraat 25	8	Nee	47	55	45	Nee	-10	45	0
Geen	02682	van Heurnstraat 26	8	Nee	48	55	46	Nee	-9	46	0
Geen	02713	van Heurnstraat 27	8	Nee	47	55	45	Nee	-10	45	0
Geen	02682	van Heurnstraat 28	8	Nee	48	55	46	Nee	-9	46	0
Geen	02712	van Heurnstraat 29	8	Nee	49	55	48	Nee	-7	48	0
Geen	02712	van Heurnstraat 31	8	Nee	49	55	48	Nee	-7	48	0
Geen	02711	van Heurnstraat 33	8	Nee	50	55	48	Nee	-7	48	0
Geen	02711	van Heurnstraat 35	8	Nee	50	55	48	Nee	-7	48	0
Geen	02710	van Heurnstraat 37	8	Nee	50	55	48	Nee	-7	48	0
Geen	02710	van Heurnstraat 39	8	Nee	50	55	48	Nee	-7	48	0
Geen	02709	van Heurnstraat 41	8	Nee	50	55	48	Nee	-7	48	0
Geen	02709	van Heurnstraat 43	8	Nee	50	55	48	Nee	-7	48	0
Geen	02708	van Heurnstraat 45	8	Nee	49	55	48	Nee	-7	48	0
Geen	02708	van Heurnstraat 47	8	Nee	49	55	48	Nee	-7	48	0

OTB PHS Meteren-Boxtel

D01021.000175

Berekeningsresultaten op maatgevende posities woningen

Bijlage D

Cluster	Naam	Omschrijving	Hoogte	BSV	Lden,GPP	Streef-waarde	Lden,plan	NoMo	Vershil	Lden,SAK	Reductie-punten
Geen	02707	van Heurnstraat 49	8	Nee	48	55	47	Nee	-8	47	0
Geen	02707	van Heurnstraat 51	8	Nee	48	55	47	Nee	-8	47	0
Geen	02756	van Heurnstraat 52	11	Nee	50	55	49	Nee	-6	49	0
Geen	02706	van Heurnstraat 53	8	Nee	48	55	47	Nee	-8	47	0
Geen	02756	van Heurnstraat 54	11	Nee	50	55	49	Nee	-6	49	0
Geen	02706	van Heurnstraat 55	8	Nee	48	55	47	Nee	-8	47	0
Geen	02756	van Heurnstraat 56	11	Nee	50	55	49	Nee	-6	49	0
Geen	02705	van Heurnstraat 57	8	Nee	48	55	46	Nee	-9	46	0
Geen	02756	van Heurnstraat 58	11	Nee	50	55	49	Nee	-6	49	0
Geen	02705	van Heurnstraat 59	8	Nee	48	55	46	Nee	-9	46	0
Geen	02756	van Heurnstraat 60	11	Nee	50	55	49	Nee	-6	49	0
Geen	02704	van Heurnstraat 61	8	Nee	46	55	44	Nee	-11	44	0
Geen	02756	van Heurnstraat 62	11	Nee	50	55	49	Nee	-6	49	0
Geen	02704	van Heurnstraat 63	8	Nee	46	55	44	Nee	-11	44	0
Geen	02756	van Heurnstraat 64	11	Nee	50	55	49	Nee	-6	49	0
Geen	02703	van Heurnstraat 65	8	Nee	46	55	44	Nee	-11	44	0
Geen	02756	van Heurnstraat 66	11	Nee	50	55	49	Nee	-6	49	0
Geen	02703	van Heurnstraat 67	8	Nee	46	55	44	Nee	-11	44	0
Geen	02756	van Heurnstraat 68	11	Nee	50	55	49	Nee	-6	49	0
Geen	02702	van Heurnstraat 69	8	Nee	46	55	44	Nee	-11	44	0
Geen	02756	van Heurnstraat 70	11	Nee	50	55	49	Nee	-6	49	0
Geen	02702	van Heurnstraat 71	8	Nee	46	55	44	Nee	-11	44	0
Geen	02756	van Heurnstraat 72	11	Nee	50	55	49	Nee	-6	49	0
Geen	02701	van Heurnstraat 73	8	Nee	45	55	43	Nee	-12	43	0
Geen	02756	van Heurnstraat 74	11	Nee	50	55	49	Nee	-6	49	0
Geen	02701	van Heurnstraat 75	8	Nee	45	55	43	Nee	-12	43	0
Geen	02756	van Heurnstraat 76	11	Nee	50	55	49	Nee	-6	49	0
Geen	02700	van Heurnstraat 77	8	Nee	45	55	43	Nee	-12	43	0

OTB PHS Meteren-Boxtel

D01021.000175

Berekeningsresultaten op maatgevende posities woningen

Bijlage D

Cluster	Naam	Omschrijving	Hoogte	BSV	Lden,GPP	Streef-waarde	Lden,plan	NoMo	Vershil	Lden,SAK	Reductie-punten
Geen	02700	van Heurnstraat 79	8	Nee	45	55	43	Nee	-12	43	0
Geen	02699	van Heurnstraat 81	8	Nee	45	55	43	Nee	-12	43	0
Geen	02699	van Heurnstraat 83	8	Nee	45	55	43	Nee	-12	43	0
Geen	02698	van Heurnstraat 85	8	Nee	45	55	43	Nee	-12	43	0
Geen	02698	van Heurnstraat 87	8	Nee	45	55	43	Nee	-12	43	0
Geen	02697	van Heurnstraat 89	8	Nee	45	55	43	Nee	-12	43	0
Geen	02697	van Heurnstraat 91	8	Nee	45	55	43	Nee	-12	43	0
Geen	00766	Van Kesselstraat 3	5	Nee	48	55	45	Nee	-10	43	0
Geen	00763	Van Kesselstraat 5	5	Nee	49	55	48	Nee	-7	46	0
Geen	00769	Van Kesselstraat 6	5	Nee	49	55	46	Nee	-9	44	0
Geen	00762	Van Kesselstraat 7	5	Nee	49	55	47	Nee	-8	45	0
Geen	00759	Van Kesselstraat 8	5	Nee	49	55	46	Nee	-9	44	0
Geen	00761	Van Kesselstraat 9	5	Nee	49	55	48	Nee	-7	46	0
Geen	00753	Van Kesselstraat 11	5	Nee	50	55	47	Nee	-8	45	0
Geen	00835	Van Kesselstraat 13	8	Nee	53	55	50	Nee	-5	48	0
Geen	00752	Van Kesselstraat 15	5	Nee	51	55	47	Nee	-8	45	0
Geen	00750	Van Kesselstraat 17	5	Nee	51	55	48	Nee	-7	46	0
Geen	00770	Van Kesselstraat 19	5	Nee	50	55	47	Nee	-8	45	0
Geen	02522	Van Leeuwenhoekstraat 4	14	Nee	47	55	47	Nee	-8	47	0
Geen	02522	Van Leeuwenhoekstraat 6	14	Nee	47	55	47	Nee	-8	47	0
Geen	02522	Van Leeuwenhoekstraat 8	14	Nee	47	55	47	Nee	-8	47	0
Geen	02522	Van Leeuwenhoekstraat 10	14	Nee	47	55	47	Nee	-8	47	0
Geen	02522	Van Leeuwenhoekstraat 12	14	Nee	47	55	47	Nee	-8	47	0
Geen	02522	Van Leeuwenhoekstraat 14	14	Nee	47	55	47	Nee	-8	47	0
Geen	02522	Van Leeuwenhoekstraat 16	14	Nee	47	55	47	Nee	-8	47	0
Geen	02522	Van Leeuwenhoekstraat 18	14	Nee	47	55	47	Nee	-8	47	0
Geen	02522	Van Leeuwenhoekstraat 20	14	Nee	47	55	47	Nee	-8	47	0
Geen	02522	Van Leeuwenhoekstraat 22	14	Nee	47	55	47	Nee	-8	47	0

OTB PHS Meteren-Boxtel

D01021.000175

Berekeningsresultaten op maatgevende posities woningen**Bijlage D**

Cluster	Naam	Omschrijving	Hoogte	BSV	Lden,GPP	Streef-waarde	Lden,plan	NoMo	Vershil	Lden,SAK	Reductie-punten
Geen	02522	Van Leeuwenhoekstraat 24	14	Nee	47	55	47	Nee	-8	47	0
Geen	02522	Van Leeuwenhoekstraat 26	14	Nee	47	55	47	Nee	-8	47	0
Geen	02522	Van Leeuwenhoekstraat 28	14	Nee	47	55	47	Nee	-8	47	0
Geen	02522	Van Leeuwenhoekstraat 30	14	Nee	47	55	47	Nee	-8	47	0
Geen	02522	Van Leeuwenhoekstraat 32	14	Nee	47	55	47	Nee	-8	47	0
Geen	02522	Van Leeuwenhoekstraat 34	14	Nee	47	55	47	Nee	-8	47	0
Geen	02522	Van Leeuwenhoekstraat 36	14	Nee	47	55	47	Nee	-8	47	0
Geen	02522	Van Leeuwenhoekstraat 38	14	Nee	47	55	47	Nee	-8	47	0
Geen	02522	Van Leeuwenhoekstraat 40	14	Nee	47	55	47	Nee	-8	47	0
Geen	02522	Van Leeuwenhoekstraat 42	14	Nee	47	55	47	Nee	-8	47	0
Geen	02522	Van Leeuwenhoekstraat 44	14	Nee	47	55	47	Nee	-8	47	0
Geen	02522	Van Leeuwenhoekstraat 46	14	Nee	47	55	47	Nee	-8	47	0
Geen	02522	Van Leeuwenhoekstraat 48	14	Nee	47	55	47	Nee	-8	47	0
Geen	02522	Van Leeuwenhoekstraat 50	14	Nee	47	55	47	Nee	-8	47	0
Geen	02522	Van Leeuwenhoekstraat 52	14	Nee	47	55	47	Nee	-8	47	0
Geen	02522	Van Leeuwenhoekstraat 54	14	Nee	47	55	47	Nee	-8	47	0
Geen	02522	Van Leeuwenhoekstraat 56	14	Nee	47	55	47	Nee	-8	47	0
Geen	02522	Van Leeuwenhoekstraat 58	14	Nee	47	55	47	Nee	-8	47	0
Geen	02522	Van Leeuwenhoekstraat 60	14	Nee	47	55	47	Nee	-8	47	0
Geen	02522	Van Leeuwenhoekstraat 62	14	Nee	47	55	47	Nee	-8	47	0
Geen	02522	Van Leeuwenhoekstraat 64	14	Nee	47	55	47	Nee	-8	47	0
Geen	02522	Van Leeuwenhoekstraat 66	14	Nee	47	55	47	Nee	-8	47	0
Geen	02522	Van Leeuwenhoekstraat 68	14	Nee	47	55	47	Nee	-8	47	0
Geen	02522	Van Leeuwenhoekstraat 70	14	Nee	47	55	47	Nee	-8	47	0
Geen	02522	Van Leeuwenhoekstraat 72	14	Nee	47	55	47	Nee	-8	47	0
Geen	02522	Van Leeuwenhoekstraat 74	14	Nee	47	55	47	Nee	-8	47	0
Geen	02522	Van Leeuwenhoekstraat 76	14	Nee	47	55	47	Nee	-8	47	0
Geen	02522	Van Leeuwenhoekstraat 78	14	Nee	47	55	47	Nee	-8	47	0

OTB PHS Meteren-Boxtel

D01021.000175

Berekeningsresultaten op maatgevende posities woningen

Bijlage D

Cluster	Naam	Omschrijving	Hoogte	BSV	Lden,GPP	Streef-waarde	Lden,plan	NoMo	Vershil	Lden,SAK	Reductie-punten
Geen	02522	Van Leeuwenhoekstraat 80	14	Nee	47	55	47	Nee	-8	47	0
Geen	02522	Van Leeuwenhoekstraat 82	14	Nee	47	55	47	Nee	-8	47	0
Geen	02522	Van Leeuwenhoekstraat 84	14	Nee	47	55	47	Nee	-8	47	0
Geen	P-02530	Van Miertstraat 1	5	Ja	73	65	55	Nee	-10	55	0
Geen	P-02519	Van Miertstraat 2	5	Ja	73	65	55	Nee	-10	55	0
Geen	P-02509	Van Miertstraat 3	5	Ja	73	65	55	Nee	-10	55	0
Geen	P-02486	Van Miertstraat 4A	8	Ja	72	65	58	Nee	-7	58	1600
Geen	P-02480	Van Miertstraat 4B	8	Ja	72	65	58	Nee	-7	58	1600
Geen	P-02501	Van Miertstraat 4	5	Ja	73	65	55	Nee	-10	55	0
Geen	P-02455	Van Miertstraat 5A	8	Ja	72	65	58	Nee	-7	58	1600
Geen	P-02465	Van Miertstraat 5	8	Ja	72	65	58	Nee	-7	58	1600
Geen	P-02442	Van Miertstraat 6	5	Ja	72	65	54	Nee	-11	54	0
Geen	04428	Van Miertstraat 7A	8	Nee	65	65	50	Nee	-15	50	0
Geen	P-02423	Van Miertstraat 7	5	Ja	72	65	54	Nee	-11	54	0
Geen	04427	Van Miertstraat 8	8	Nee	64	64	50	Nee	-14	50	0
Geen	04426	Van Miertstraat 9	8	Nee	61	61	50	Nee	-11	50	0
Geen	P-02413	Van Miertstraat 10	8	Ja	72	65	57	Nee	-8	57	1300
Geen	P-02399	Van Miertstraat 11	8	Ja	71	65	56	Nee	-9	56	1000
Geen	P-02384	Van Miertstraat 12	8	Ja	71	65	56	Nee	-9	56	1000
Geen	P-02365	Van Miertstraat 13	8	Ja	70	65	54	Nee	-11	54	0
Geen	P-02180	Van Miertstraat 16	8	Ja	69	65	50	Nee	-15	50	0
Geen	P-02166	Van Miertstraat 17	8	Ja	69	65	52	Nee	-13	52	0
Geen	P-02149	Van Miertstraat 18	8	Ja	68	65	52	Nee	-13	52	0
Geen	P-02131	Van Miertstraat 19	8	Ja	68	65	52	Nee	-13	52	0
Geen	P-02113	Van Miertstraat 20	8	Ja	68	65	52	Nee	-13	52	0
Geen	P-02102	Van Miertstraat 21	8	Ja	68	65	53	Nee	-12	53	0
Geen	P-02081	Van Miertstraat 22	8	Ja	68	65	53	Nee	-12	53	0
Geen	P-02073	Van Miertstraat 23	8	Ja	68	65	53	Nee	-12	53	0

OTB PHS Meteren-Boxtel

D01021.000175

Berekeningsresultaten op maatgevende posities woningen

Bijlage D

Cluster	Naam	Omschrijving	Hoogte	BSV	Lden,GPP	Streef-waarde	Lden,plan	NoMo	Vershil	Lden,SAK	Reductie-punten
Geen	P-02057	Van Miertstraat 24	8	Ja	68	65	53	Nee	-12	53	0
Geen	P-02039	Van Miertstraat 25	8	Ja	68	65	53	Nee	-12	53	0
Geen	P-02017	Van Miertstraat 26	8	Ja	68	65	53	Nee	-12	53	0
Geen	P-01998	Van Miertstraat 27	8	Ja	68	65	53	Nee	-12	53	0
Geen	P-01989	Van Miertstraat 28	8	Ja	68	65	53	Nee	-12	52	0
Geen	P-01968	Van Miertstraat 29	8	Ja	68	65	52	Nee	-13	52	0
Geen	P-01952	Van Miertstraat 30	8	Ja	69	65	53	Nee	-12	53	0
Geen	P-01938	Van Miertstraat 31	8	Ja	69	65	53	Nee	-12	53	0
Geen	P-01912	Van Miertstraat 32	8	Ja	69	65	52	Nee	-13	52	0
Geen	P-01890	Van Miertstraat 33	8	Ja	69	65	52	Nee	-13	52	0
Geen	P-01886	Van Miertstraat 34	8	Ja	69	65	52	Nee	-13	52	0
Geen	P-01855	Van Miertstraat 35	8	Ja	69	65	52	Nee	-13	52	0
Geen	P-01844	Van Miertstraat 36	8	Ja	69	65	52	Nee	-13	52	0
Geen	P-01807	Van Miertstraat 37	8	Ja	69	65	52	Nee	-13	52	0
Geen	P-01782	Van Miertstraat 38	8	Ja	69	65	52	Nee	-13	52	0
Geen	P-01749	Van Miertstraat 39	8	Ja	70	65	52	Nee	-13	52	0
Geen	P-01724	Van Miertstraat 40	8	Ja	69	65	51	Nee	-14	51	0
Geen	P-00561	Van Miertstraat 41	8	Ja	69	65	49	Nee	-16	49	0
Geen	P-01085	Van Miertstraat 42	8	Ja	70	65	49	Nee	-16	49	0
Geen	P-01125	Van Miertstraat 43	8	Ja	70	65	49	Nee	-16	49	0
Geen	P-01230	Van Miertstraat 44	8	Ja	70	65	49	Nee	-16	49	0
Geen	P-01310	Van Miertstraat 45	8	Ja	70	65	49	Nee	-16	49	0
Geen	P-01347	Van Miertstraat 46	8	Ja	70	65	49	Nee	-16	49	0
Geen	02128	van Sonsteeg 3	8	Nee	47	55	47	Nee	-8	47	0
Geen	02128	van Sonsteeg 5	8	Nee	47	55	47	Nee	-8	47	0
Geen	S00076	Van Voorst tot Voorststraat 2A	8	Nee	49	55	46	Nee	-9	44	0
Geen	S00077	Van Voorst tot Voorststraat 2	8	Nee	51	55	46	Nee	-9	44	0
Geen	04417	Van Voorst tot Voorststraat 6A	8	Nee	53	55	45	Nee	-10	44	0

OTB PHS Meteren-Boxtel

D01021.000175

Berekeningsresultaten op maatgevende posities woningen

Bijlage D

Cluster	Naam	Omschrijving	Hoogte	BSV	Lden,GPP	Streef-waarde	Lden,plan	NoMo	Vershil	Lden,SAK	Reductie-punten
Geen	04417	Van Voorst tot Voorststraat 6B	8	Nee	53	55	45	Nee	-10	44	0
Geen	04417	Van Voorst tot Voorststraat 6C	8	Nee	53	55	45	Nee	-10	44	0
Geen	04417	Van Voorst tot Voorststraat 6D	8	Nee	53	55	45	Nee	-10	44	0
Geen	04417	Van Voorst tot Voorststraat 6	8	Nee	53	55	45	Nee	-10	44	0
Geen	04424	Van Voorst tot Voorststraat 8	8	Nee	55	55	45	Nee	-10	43	0
Geen	02798	Veemarktweg 1	5	Nee	61	61	61	Nee	0	61	2400
Geen	02798	Veemarktweg 3	5	Nee	61	61	61	Nee	0	61	2400
Geen	02798	Veemarktweg 11	5	Nee	61	61	61	Nee	0	61	2400
Geen	02798	Veemarktweg 13	5	Nee	61	61	61	Nee	0	61	2400
Geen	02329	Verlengde Statenlaan 3	20	Nee	50	55	47	Nee	-8	47	0
Geen	02329	Verlengde Statenlaan 5	20	Nee	50	55	47	Nee	-8	47	0
Geen	02329	Verlengde Statenlaan 7	20	Nee	50	55	47	Nee	-8	47	0
Geen	02329	Verlengde Statenlaan 9	20	Nee	50	55	47	Nee	-8	47	0
Geen	02329	Verlengde Statenlaan 11	20	Nee	50	55	47	Nee	-8	47	0
Geen	02329	Verlengde Statenlaan 13	20	Nee	50	55	47	Nee	-8	47	0
Geen	02329	Verlengde Statenlaan 15	20	Nee	50	55	47	Nee	-8	47	0
Geen	02329	Verlengde Statenlaan 17	20	Nee	50	55	47	Nee	-8	47	0
Geen	02329	Verlengde Statenlaan 19	20	Nee	50	55	47	Nee	-8	47	0
Geen	02329	Verlengde Statenlaan 21	20	Nee	50	55	47	Nee	-8	47	0
Geen	02329	Verlengde Statenlaan 23	20	Nee	50	55	47	Nee	-8	47	0
Geen	02329	Verlengde Statenlaan 25	20	Nee	50	55	47	Nee	-8	47	0
Geen	02329	Verlengde Statenlaan 27	20	Nee	50	55	47	Nee	-8	47	0
Geen	02329	Verlengde Statenlaan 29	20	Nee	50	55	47	Nee	-8	47	0
Geen	02329	Verlengde Statenlaan 31	20	Nee	50	55	47	Nee	-8	47	0
Geen	02329	Verlengde Statenlaan 33	20	Nee	50	55	47	Nee	-8	47	0
Geen	02329	Verlengde Statenlaan 35	20	Nee	50	55	47	Nee	-8	47	0
Geen	02329	Verlengde Statenlaan 37	20	Nee	50	55	47	Nee	-8	47	0
Geen	02329	Verlengde Statenlaan 39	20	Nee	50	55	47	Nee	-8	47	0

OTB PHS Meteren-Boxtel

D01021.000175

Berekeningsresultaten op maatgevende posities woningen**Bijlage D**

Cluster	Naam	Omschrijving	Hoogte	BSV	Lden,GPP	Streef-waarde	Lden,plan	NoMo	Vershil	Lden,SAK	Reductie-punten
Geen	02329	Verlengde Statenlaan 41	20	Nee	50	55	47	Nee	-8	47	0
Geen	02329	Verlengde Statenlaan 43	20	Nee	50	55	47	Nee	-8	47	0
Geen	02329	Verlengde Statenlaan 45	20	Nee	50	55	47	Nee	-8	47	0
Geen	02329	Verlengde Statenlaan 47	20	Nee	50	55	47	Nee	-8	47	0
Geen	02329	Verlengde Statenlaan 49	20	Nee	50	55	47	Nee	-8	47	0
Geen	02329	Verlengde Statenlaan 51	20	Nee	50	55	47	Nee	-8	47	0
Geen	02329	Verlengde Statenlaan 53	20	Nee	50	55	47	Nee	-8	47	0
Geen	02329	Verlengde Statenlaan 55	20	Nee	50	55	47	Nee	-8	47	0
Geen	02329	Verlengde Statenlaan 57	20	Nee	50	55	47	Nee	-8	47	0
Geen	02329	Verlengde Statenlaan 59	20	Nee	50	55	47	Nee	-8	47	0
Geen	02329	Verlengde Statenlaan 61	20	Nee	50	55	47	Nee	-8	47	0
Geen	02329	Verlengde Statenlaan 65	20	Nee	50	55	47	Nee	-8	47	0
Geen	02329	Verlengde Statenlaan 67	20	Nee	50	55	47	Nee	-8	47	0
Geen	02329	Verlengde Statenlaan 69	20	Nee	50	55	47	Nee	-8	47	0
Geen	02329	Verlengde Statenlaan 71	20	Nee	50	55	47	Nee	-8	47	0
Geen	02329	Verlengde Statenlaan 73	20	Nee	50	55	47	Nee	-8	47	0
Geen	02329	Verlengde Statenlaan 75	20	Nee	50	55	47	Nee	-8	47	0
Geen	02329	Verlengde Statenlaan 77	20	Nee	50	55	47	Nee	-8	47	0
Geen	02329	Verlengde Statenlaan 79	20	Nee	50	55	47	Nee	-8	47	0
Geen	02329	Verlengde Statenlaan 81	20	Nee	50	55	47	Nee	-8	47	0
Geen	02329	Verlengde Statenlaan 83	20	Nee	50	55	47	Nee	-8	47	0
Geen	02329	Verlengde Statenlaan 85	20	Nee	50	55	47	Nee	-8	47	0
Geen	02329	Verlengde Statenlaan 87	20	Nee	50	55	47	Nee	-8	47	0
Geen	02329	Verlengde Statenlaan 89	20	Nee	50	55	47	Nee	-8	47	0
Geen	02329	Verlengde Statenlaan 91	20	Nee	50	55	47	Nee	-8	47	0
Geen	02329	Verlengde Statenlaan 93	20	Nee	50	55	47	Nee	-8	47	0
Geen	02329	Verlengde Statenlaan 95	20	Nee	50	55	47	Nee	-8	47	0
Geen	02329	Verlengde Statenlaan 97	20	Nee	50	55	47	Nee	-8	47	0

OTB PHS Meteren-Boxtel

D01021.000175

Berekeningsresultaten op maatgevende posities woningen

Bijlage D

Cluster	Naam	Omschrijving	Hoogte	BSV	Lden,GPP	Streef-waarde	Lden,plan	NoMo	Vershil	Lden,SAK	Reductie-punten
Geen	02329	Verlengde Statenlaan 99	20	Nee	50	55	47	Nee	-8	47	0
Geen	02329	Verlengde Statenlaan 101	20	Nee	50	55	47	Nee	-8	47	0
Geen	02329	Verlengde Statenlaan 103	20	Nee	50	55	47	Nee	-8	47	0
Geen	02329	Verlengde Statenlaan 105	20	Nee	50	55	47	Nee	-8	47	0
Geen	02329	Verlengde Statenlaan 107	20	Nee	50	55	47	Nee	-8	47	0
Geen	02329	Verlengde Statenlaan 109	20	Nee	50	55	47	Nee	-8	47	0
Geen	P-04844	Versterplein 1	8	Nee	64	64	47	Nee	-17	47	0
Geen	P-02353	Versterplein 2	8	Nee	65	65	47	Nee	-18	46	0
Geen	P-04845	Versterplein 3	8	Nee	64	64	47	Nee	-17	46	0
Geen	P-04841	Versterplein 4	8	Nee	64	64	47	Nee	-17	46	0
Geen	P-04847	Versterplein 5	8	Nee	62	62	48	Nee	-14	47	0
Geen	P-04842	Versterplein 6	8	Nee	63	63	47	Nee	-16	46	0
Geen	P-04848	Versterplein 7	8	Nee	62	62	45	Nee	-17	45	0
Geen	P-04843	Versterplein 8	8	Nee	62	62	47	Nee	-15	45	0
Geen	03780	Versterplein 9	8	Nee	54	55	47	Nee	-8	46	0
Geen	03791	Versterplein 10	8	Nee	61	61	46	Nee	-15	45	0
Geen	03782	Versterplein 11	8	Nee	54	55	47	Nee	-8	46	0
Geen	03793	Versterplein 12	8	Nee	61	61	46	Nee	-15	45	0
Geen	03783	Versterplein 13	8	Nee	59	59	46	Nee	-13	46	0
Geen	03786	Versterplein 15	8	Nee	51	55	46	Nee	-9	44	0
Geen	04423	Versterstraat 23	8	Nee	55	55	45	Nee	-10	43	0
Geen	04422	Versterstraat 25	8	Nee	55	55	45	Nee	-10	43	0
Geen	04421	Versterstraat 27	8	Nee	56	56	45	Nee	-11	43	0
Geen	04420	Versterstraat 29	8	Nee	57	57	44	Nee	-13	43	0
Geen	04412	Versterstraat 34	8	Nee	49	55	45	Nee	-10	43	0
Geen	04410	Versterstraat 36	8	Nee	53	55	45	Nee	-10	43	0
Geen	04408	Versterstraat 38	8	Nee	51	55	45	Nee	-10	43	0
Geen	04406	Versterstraat 40	8	Nee	55	55	45	Nee	-10	44	0

OTB PHS Meteren-Boxtel

D01021.000175

Berekeningsresultaten op maatgevende posities woningen

Bijlage D

Cluster	Naam	Omschrijving	Hoogte	BSV	Lden,GPP	Streef-waarde	Lden,plan	NoMo	Vershil	Lden,SAK	Reductie-punten
Geen	04404	Versterstraat 42	8	Nee	53	55	46	Nee	-9	45	0
Geen	04402	Versterstraat 44	8	Nee	57	57	46	Nee	-11	45	0
Geen	P-04141	Vugtherhage 1	8	Nee	52	55	46	Nee	-9	46	0
Geen	00918	Vugtherhage 2	8	Nee	52	55	46	Nee	-9	46	0
Geen	P-04140	Vugtherhage 3	8	Nee	53	55	46	Nee	-9	46	0
Geen	00916	Vugtherhage 4	8	Nee	51	55	45	Nee	-10	45	0
Geen	P-04139	Vugtherhage 5	8	Nee	52	55	46	Nee	-9	46	0
Geen	00915	Vugtherhage 6	8	Nee	52	55	46	Nee	-9	46	0
Geen	P-04138	Vugtherhage 7	8	Nee	51	55	46	Nee	-9	45	0
Geen	00914	Vugtherhage 8	8	Nee	52	55	46	Nee	-9	46	0
Geen	P-04137	Vugtherhage 9	8	Nee	53	55	47	Nee	-8	47	0
Geen	00913	Vugtherhage 10	8	Nee	52	55	46	Nee	-9	45	0
Geen	P-04135	Vugtherhage 11	8	Nee	54	55	48	Nee	-7	48	0
Geen	00912	Vugtherhage 12	8	Nee	53	55	47	Nee	-8	46	0
Geen	P-04134	Vugtherhage 13	8	Nee	53	55	47	Nee	-8	47	0
Geen	00911	Vugtherhage 14	8	Nee	53	55	47	Nee	-8	46	0
Geen	P-04133	Vugtherhage 15	8	Nee	54	55	47	Nee	-8	47	0
Geen	00910	Vugtherhage 16	8	Nee	52	55	46	Nee	-9	46	0
Geen	P-04132	Vugtherhage 17	8	Nee	53	55	46	Nee	-9	47	0
Geen	00909	Vugtherhage 18	8	Nee	52	55	46	Nee	-9	46	0
Geen	P-04131	Vugtherhage 19	8	Nee	52	55	45	Nee	-10	45	0
Geen	00908	Vugtherhage 20	8	Nee	52	55	46	Nee	-9	46	0
Geen	P-04130	Vugtherhage 21	8	Nee	54	55	47	Nee	-8	47	0
Geen	00907	Vugtherhage 22	8	Nee	52	55	46	Nee	-9	46	0
Geen	P-04128	Vugtherhage 23	8	Nee	54	55	48	Nee	-7	48	0
Geen	00906	Vugtherhage 24	8	Nee	52	55	46	Nee	-9	46	0
Geen	P-04127	Vugtherhage 25	8	Nee	53	55	47	Nee	-8	47	0
Geen	00905	Vugtherhage 26	8	Nee	52	55	46	Nee	-9	45	0

OTB PHS Meteren-Boxtel

D01021.000175

Berekeningsresultaten op maatgevende posities woningen

Bijlage D

Cluster	Naam	Omschrijving	Hoogte	BSV	Lden,GPP	Streef-waarde	Lden,plan	NoMo	Vershil	Lden,SAK	Reductie-punten
Geen	P-04126	Vugtherhage 27	8	Nee	53	55	47	Nee	-8	47	0
Geen	00904	Vugtherhage 28	8	Nee	51	55	45	Nee	-10	45	0
Geen	P-04125	Vugtherhage 29	8	Nee	53	55	46	Nee	-9	47	0
Geen	00903	Vugtherhage 30	8	Nee	52	55	46	Nee	-9	45	0
Geen	P-04124	Vugtherhage 31	8	Nee	52	55	45	Nee	-10	45	0
Geen	00902	Vugtherhage 32	8	Nee	52	55	47	Nee	-8	46	0
Geen	P-04123	Vugtherhage 33	8	Nee	54	55	47	Nee	-8	48	0
Geen	00901	Vugtherhage 34	8	Nee	52	55	47	Nee	-8	46	0
Geen	P-04121	Vugtherhage 35	8	Nee	54	55	48	Nee	-7	48	0
Geen	00900	Vugtherhage 36	8	Nee	53	55	48	Nee	-7	47	0
Geen	P-04114	Vugtherhage 37	8	Nee	54	55	47	Nee	-8	47	0
Geen	00899	Vugtherhage 38	8	Nee	52	55	47	Nee	-8	46	0
Geen	P-04115	Vugtherhage 39	8	Nee	54	55	47	Nee	-8	47	0
Geen	00898	Vugtherhage 40	8	Nee	51	55	47	Nee	-8	46	0
Geen	P-04116	Vugtherhage 41	8	Nee	53	55	46	Nee	-9	47	0
Geen	00897	Vugtherhage 42	8	Nee	51	55	45	Nee	-10	45	0
Geen	P-04117	Vugtherhage 43	8	Nee	52	55	45	Nee	-10	46	0
Geen	00896	Vugtherhage 44	8	Nee	50	55	46	Nee	-9	44	0
Geen	P-04118	Vugtherhage 45	8	Nee	55	55	48	Nee	-7	48	0
Geen	00786	Vugtherhage 46	8	Nee	50	55	46	Nee	-9	44	0
Geen	P-04120	Vugtherhage 47	8	Nee	55	55	48	Nee	-7	48	0
Geen	00787	Vugtherhage 48	8	Nee	51	55	49	Nee	-6	47	0
Geen	P-04113	Vugtherhage 49	8	Nee	54	55	47	Nee	-8	47	0
Geen	00788	Vugtherhage 50	8	Nee	50	55	48	Nee	-7	46	0
Geen	P-04112	Vugtherhage 51	8	Nee	54	55	47	Nee	-8	47	0
Geen	00811	Vugtherhage 52	8	Nee	52	55	46	Nee	-9	45	0
Geen	P-04111	Vugtherhage 53	8	Nee	54	55	47	Nee	-8	47	0
Geen	00790	Vugtherhage 54	8	Nee	51	55	48	Nee	-7	47	0

OTB PHS Meteren-Boxtel

D01021.000175

Berekeningsresultaten op maatgevende posities woningen

Bijlage D

Cluster	Naam	Omschrijving	Hoogte	BSV	Lden,GPP	Streef-waarde	Lden,plan	NoMo	Vershil	Lden,SAK	Reductie-punten
Geen	P-04110	Vugtherhage 55	8	Nee	52	55	45	Nee	-10	45	0
Geen	00791	Vugtherhage 56	8	Nee	50	55	47	Nee	-8	46	0
Geen	P-04109	Vugtherhage 57	8	Nee	55	55	48	Nee	-7	48	0
Geen	00792	Vugtherhage 58	8	Nee	49	55	46	Nee	-9	44	0
Geen	P-04107	Vugtherhage 59	8	Nee	55	55	49	Nee	-6	48	0
Geen	00793	Vugtherhage 60	8	Nee	51	55	49	Nee	-6	47	0
Geen	P-04101	Vugtherhage 61	8	Nee	53	55	49	Nee	-6	47	0
Geen	00794	Vugtherhage 62	8	Nee	51	55	49	Nee	-6	47	0
Geen	P-04102	Vugtherhage 63	8	Nee	54	55	47	Nee	-8	47	0
Geen	00795	Vugtherhage 64	8	Nee	51	55	49	Nee	-6	47	0
Geen	P-04103	Vugtherhage 65	8	Nee	53	55	47	Nee	-8	47	0
Geen	00796	Vugtherhage 66	8	Nee	51	55	49	Nee	-6	47	0
Geen	P-04104	Vugtherhage 67	8	Nee	53	55	46	Nee	-9	47	0
Geen	00797	Vugtherhage 68	8	Nee	51	55	48	Nee	-7	47	0
Geen	P-04106	Vugtherhage 69	8	Nee	56	56	48	Nee	-8	49	0
Geen	00784	Vugtherhage 70	8	Nee	56	56	49	Nee	-7	49	0
Geen	P-04095	Vugtherhage 71	8	Nee	53	55	47	Nee	-8	47	0
Geen	00783	Vugtherhage 72	8	Nee	56	56	48	Nee	-8	49	0
Geen	P-04096	Vugtherhage 73	8	Nee	53	55	47	Nee	-8	47	0
Geen	00782	Vugtherhage 74	8	Nee	57	57	49	Nee	-8	49	0
Geen	P-04097	Vugtherhage 75	8	Nee	53	55	47	Nee	-8	47	0
Geen	00801	Vugtherhage 76	8	Nee	50	55	50	Nee	-5	48	0
Geen	P-04098	Vugtherhage 77	8	Nee	55	55	47	Nee	-8	48	0
Geen	00802	Vugtherhage 78	8	Nee	52	55	52	Nee	-3	50	0
Geen	P-04100	Vugtherhage 79	8	Nee	56	56	49	Nee	-7	49	0
Geen	00778	Vugtherhage 80	8	Nee	57	57	53	Nee	-4	51	0
Geen	P-04089	Vugtherhage 81	8	Nee	54	55	48	Nee	-7	48	0
Geen	P-04090	Vugtherhage 83	8	Nee	54	55	47	Nee	-8	48	0

OTB PHS Meteren-Boxtel

D01021.000175

Berekeningsresultaten op maatgevende posities woningen

Bijlage D

Cluster	Naam	Omschrijving	Hoogte	BSV	Lden,GPP	Streef-waarde	Lden,plan	NoMo	Vershil	Lden,SAK	Reductie-punten
Geen	P-04091	Vugtherhage 85	8	Nee	55	55	48	Nee	-7	48	0
Geen	P-04092	Vugtherhage 87	8	Nee	55	55	48	Nee	-7	48	0
Geen	P-04093	Vugtherhage 89	8	Nee	56	56	49	Nee	-7	50	0
Geen	P-04083	Vugtherhage 91	8	Nee	58	58	52	Nee	-6	51	0
Geen	P-04084	Vugtherhage 93	8	Nee	58	58	51	Nee	-7	51	0
Geen	P-04085	Vugtherhage 95	8	Nee	57	57	51	Nee	-6	51	0
Geen	P-04086	Vugtherhage 97	8	Nee	58	58	51	Nee	-7	51	0
Geen	P-04087	Vugtherhage 99	8	Nee	57	57	51	Nee	-6	51	0
Geen	02113	Vugtherstraat 221A	8	Nee	45	55	42	Nee	-13	42	0
Geen	02113	Vugtherstraat 221B	8	Nee	45	55	42	Nee	-13	42	0
Geen	02113	Vugtherstraat 221C	8	Nee	45	55	42	Nee	-13	42	0
Geen	02113	Vugtherstraat 221D	8	Nee	45	55	42	Nee	-13	42	0
Geen	02113	Vugtherstraat 221E	8	Nee	45	55	42	Nee	-13	42	0
Geen	02113	Vugtherstraat 221	8	Nee	45	55	42	Nee	-13	42	0
Geen	02114	Vugtherstraat 223	8	Nee	44	55	41	Nee	-14	41	0
Geen	02078	Vugtherstraat 224A	11	Nee	46	55	44	Nee	-11	44	0
Geen	02078	Vugtherstraat 224B	11	Nee	46	55	44	Nee	-11	44	0
Geen	02078	Vugtherstraat 224C	11	Nee	46	55	44	Nee	-11	44	0
Geen	02078	Vugtherstraat 224D	11	Nee	46	55	44	Nee	-11	44	0
Geen	02078	Vugtherstraat 224E	11	Nee	46	55	44	Nee	-11	44	0
Geen	02078	Vugtherstraat 224F	11	Nee	46	55	44	Nee	-11	44	0
Geen	02078	Vugtherstraat 224	11	Nee	46	55	44	Nee	-11	44	0
Geen	02115	Vugtherstraat 225A	8	Nee	42	55	40	Nee	-15	39	0
Geen	02115	Vugtherstraat 225B	8	Nee	42	55	40	Nee	-15	39	0
Geen	02115	Vugtherstraat 225B	8	Nee	42	55	40	Nee	-15	39	0
Geen	02115	Vugtherstraat 225	8	Nee	42	55	40	Nee	-15	39	0
Geen	02115	Vugtherstraat 225	8	Nee	42	55	40	Nee	-15	39	0
Geen	02080	Vugtherstraat 226	11	Nee	47	55	44	Nee	-11	44	0

OTB PHS Meteren-Boxtel

D01021.000175

Berekeningsresultaten op maatgevende posities woningen

Bijlage D

Cluster	Naam	Omschrijving	Hoogte	BSV	Lden,GPP	Streef-waarde	Lden,plan	NoMo	Vershil	Lden,SAK	Reductie-punten
Geen	02116	Vugterstraat 227A	8	Nee	44	55	42	Nee	-13	41	0
Geen	02116	Vugterstraat 227B	8	Nee	44	55	42	Nee	-13	41	0
Geen	02081	Vugterstraat 228A	11	Nee	47	55	45	Nee	-10	45	0
Geen	02081	Vugterstraat 228B	11	Nee	47	55	45	Nee	-10	45	0
Geen	02081	Vugterstraat 228C	11	Nee	47	55	45	Nee	-10	45	0
Geen	02081	Vugterstraat 228D	11	Nee	47	55	45	Nee	-10	45	0
Geen	02081	Vugterstraat 228E	11	Nee	47	55	45	Nee	-10	45	0
Geen	02081	Vugterstraat 228	11	Nee	47	55	45	Nee	-10	45	0
Geen	02081	Vugterstraat 230A	11	Nee	47	55	45	Nee	-10	45	0
Geen	02081	Vugterstraat 230	11	Nee	47	55	45	Nee	-10	45	0
Geen	02117	Vugterstraat 233	8	Nee	45	55	42	Nee	-13	42	0
Geen	02117	Vugterstraat 235	8	Nee	45	55	42	Nee	-13	42	0
Geen	02083	Vugterstraat 236	11	Nee	46	55	45	Nee	-10	45	0
Geen	02117	Vugterstraat 237A	8	Nee	45	55	42	Nee	-13	42	0
Geen	02118	Vugterstraat 237	8	Nee	44	55	42	Nee	-13	41	0
Geen	02083	Vugterstraat 238	11	Nee	46	55	45	Nee	-10	45	0
Geen	02118	Vugterstraat 239	8	Nee	44	55	42	Nee	-13	41	0
Geen	02137	Vugterstraat 240	8	Nee	46	55	44	Nee	-11	44	0
Geen	02118	Vugterstraat 241	8	Nee	44	55	42	Nee	-13	41	0
Geen	02119	Vugterstraat 243A	8	Nee	43	55	41	Nee	-14	40	0
Geen	02119	Vugterstraat 243B	8	Nee	43	55	41	Nee	-14	40	0
Geen	02119	Vugterstraat 243	8	Nee	43	55	41	Nee	-14	40	0
Geen	02136	Vugterstraat 244	8	Nee	45	55	44	Nee	-11	44	0
Geen	02120	Vugterstraat 247	8	Nee	43	55	42	Nee	-13	41	0
Geen	02135	Vugterstraat 248	8	Nee	45	55	44	Nee	-11	44	0
Geen	02120	Vugterstraat 249A	8	Nee	43	55	42	Nee	-13	41	0
Geen	02120	Vugterstraat 249	8	Nee	43	55	42	Nee	-13	41	0
Geen	02120	Vugterstraat 251	8	Nee	43	55	42	Nee	-13	41	0

OTB PHS Meteren-Boxtel

D01021.000175

Berekeningsresultaten op maatgevende posities woningen

Bijlage D

Cluster	Naam	Omschrijving	Hoogte	BSV	Lden,GPP	Streef-waarde	Lden,plan	NoMo	Vershil	Lden,SAK	Reductie-punten
Geen	02134	Vughterstraat 252	8	Nee	46	55	45	Nee	-10	45	0
Geen	02133	Vughterstraat 254	8	Nee	46	55	45	Nee	-10	45	0
Geen	02121	Vughterstraat 255	8	Nee	43	55	41	Nee	-14	41	0
Geen	02133	Vughterstraat 256	8	Nee	46	55	45	Nee	-10	45	0
Geen	02132	Vughterstraat 258	8	Nee	46	55	46	Nee	-9	46	0
Geen	02131	Vughterstraat 260	8	Nee	46	55	45	Nee	-10	45	0
Geen	02130	Vughterstraat 262	8	Nee	47	55	47	Nee	-8	46	0
Geen	02130	Vughterstraat 264	8	Nee	47	55	47	Nee	-8	46	0
Geen	02130	Vughterstraat 266	8	Nee	47	55	47	Nee	-8	46	0
Geen	02130	Vughterstraat 268	8	Nee	47	55	47	Nee	-8	46	0
Geen	02129	Vughterstraat 272A	8	Nee	47	55	47	Nee	-8	47	0
Geen	02129	Vughterstraat 272	8	Nee	47	55	47	Nee	-8	47	0
Geen	02129	Vughterstraat 274	8	Nee	47	55	47	Nee	-8	47	0
Geen	02128	Vughterstraat 276	8	Nee	47	55	47	Nee	-8	47	0
Geen	02085	Vughterstraat 277	11	Nee	46	55	44	Nee	-11	44	0
Geen	02128	Vughterstraat 278	8	Nee	47	55	47	Nee	-8	47	0
Geen	02085	Vughterstraat 279	11	Nee	46	55	44	Nee	-11	44	0
Geen	02084	Vughterstraat 291	11	Nee	46	55	45	Nee	-10	44	0
Geen	02084	Vughterstraat 293	11	Nee	46	55	45	Nee	-10	44	0
Geen	02089	Vughterstraat 295A	11	Nee	45	55	43	Nee	-12	43	0
Geen	02089	Vughterstraat 295B	11	Nee	45	55	43	Nee	-12	43	0
Geen	02089	Vughterstraat 295C	11	Nee	45	55	43	Nee	-12	43	0
Geen	02089	Vughterstraat 295D	11	Nee	45	55	43	Nee	-12	43	0
Geen	02089	Vughterstraat 295E	11	Nee	45	55	43	Nee	-12	43	0
Geen	02089	Vughterstraat 295F	11	Nee	45	55	43	Nee	-12	43	0
Geen	02089	Vughterstraat 295G	11	Nee	45	55	43	Nee	-12	43	0
Geen	02089	Vughterstraat 295	11	Nee	45	55	43	Nee	-12	43	0
Geen	01763	Vughterweg 2	8	Nee	51	55	52	Nee	-3	51	0

OTB PHS Meteren-Boxtel

D01021.000175

Berekeningsresultaten op maatgevende posities woningen

Bijlage D

Cluster	Naam	Omschrijving	Hoogte	BSV	Lden,GPP	Streef-waarde	Lden,plan	NoMo	Vershil	Lden,SAK	Reductie-punten
Geen	01764	Vughterweg 4	8	Nee	51	55	51	Nee	-4	50	0
Geen	01765	Vughterweg 6	8	Nee	48	55	48	Nee	-7	47	0
Geen	P-04519	Vughterweg 7	8	Nee	48	55	47	Nee	-8	46	0
Geen	01766	Vughterweg 8	8	Nee	48	55	48	Nee	-7	47	0
Geen	P-04520	Vughterweg 9	8	Nee	48	55	47	Nee	-8	46	0
Geen	01767	Vughterweg 10	8	Nee	48	55	48	Nee	-7	47	0
Geen	P-04521	Vughterweg 11	8	Nee	49	55	48	Nee	-7	47	0
Geen	01768	Vughterweg 12	8	Nee	47	55	47	Nee	-8	46	0
Geen	P-04524	Vughterweg 13	8	Nee	50	55	49	Nee	-6	48	0
Geen	01769	Vughterweg 14	8	Nee	48	55	47	Nee	-8	46	0
Geen	01770	Vughterweg 16	8	Nee	47	55	47	Nee	-8	46	0
Geen	P-04543	Vughterweg 17	8	Nee	53	55	51	Nee	-4	51	0
Geen	01771	Vughterweg 18	8	Nee	47	55	46	Nee	-9	45	0
Geen	P-04542	Vughterweg 19	8	Nee	52	55	50	Nee	-5	49	0
Geen	01776	Vughterweg 20	8	Nee	47	55	46	Nee	-9	45	0
Geen	P-04541	Vughterweg 21	8	Nee	52	55	51	Nee	-4	50	0
Geen	01777	Vughterweg 22	8	Nee	47	55	46	Nee	-9	45	0
Geen	P-04540	Vughterweg 23	8	Nee	51	55	49	Nee	-6	49	0
Geen	01778	Vughterweg 24	8	Nee	46	55	45	Nee	-10	45	0
Geen	P-04539	Vughterweg 25	8	Nee	51	55	49	Nee	-6	49	0
Geen	01822	Vughterweg 26	8	Nee	47	55	46	Nee	-9	45	0
Geen	P-04538	Vughterweg 27	8	Nee	50	55	48	Nee	-7	48	0
Geen	01804	Vughterweg 28A	8	Nee	46	55	45	Nee	-10	45	0
Geen	01805	Vughterweg 28B	8	Nee	46	55	45	Nee	-10	44	0
Geen	01821	Vughterweg 28	8	Nee	46	55	45	Nee	-10	44	0
Geen	P-04544	Vughterweg 30	8	Nee	45	55	44	Nee	-11	44	0
Geen	P-04537	Vughterweg 31	8	Nee	51	55	48	Nee	-7	48	0
Geen	P-04546	Vughterweg 32	8	Nee	48	55	46	Nee	-9	46	0

OTB PHS Meteren-Boxtel

D01021.000175

Berekeningsresultaten op maatgevende posities woningen

Bijlage D

Cluster	Naam	Omschrijving	Hoogte	BSV	Lden,GPP	Streef-waarde	Lden,plan	NoMo	Vershil	Lden,SAK	Reductie-punten
Geen	P-04536	Vughterweg 33	8	Nee	50	55	48	Nee	-7	49	0
Geen	P-04547	Vughterweg 34	8	Nee	48	55	46	Nee	-9	46	0
Geen	P-04535	Vughterweg 35	8	Nee	51	55	49	Nee	-6	51	0
Geen	P-04548	Vughterweg 36	8	Nee	48	55	46	Nee	-9	46	0
Geen	P-04559	Vughterweg 37	8	Nee	51	55	49	Nee	-6	49	0
Geen	P-04549	Vughterweg 38	8	Nee	49	55	47	Nee	-8	47	0
Geen	P-04560	Vughterweg 39	8	Nee	52	55	49	Nee	-6	49	0
Geen	P-04550	Vughterweg 40	8	Nee	48	55	46	Nee	-9	48	0
Geen	P-04561	Vughterweg 41	8	Nee	52	55	49	Nee	-6	52	0
Geen	P-04551	Vughterweg 42	8	Nee	49	55	47	Nee	-8	48	0
Geen	P-04563	Vughterweg 43A	8	Nee	53	55	50	Nee	-5	50	0
Geen	P-04562	Vughterweg 43	8	Nee	52	55	50	Nee	-5	50	0
Geen	P-04552	Vughterweg 44	8	Nee	49	55	47	Nee	-8	48	0
Geen	P-04553	Vughterweg 46	8	Nee	50	55	47	Nee	-8	49	0
Geen	P-04462	Vughterweg 47L	14	Nee	68	68	65	Nee	-3	66	3900
Geen	P-04554	Vughterweg 48	8	Nee	48	55	46	Nee	-9	46	0
Geen	P-04555	Vughterweg 50	8	Nee	50	55	47	Nee	-8	48	0
Geen	P-04461	Vughterweg 51	5	Nee	58	58	55	Nee	-3	63	3000
Geen	P-04556	Vughterweg 52	8	Nee	51	55	48	Nee	-7	49	0
Geen	P-04557	Vughterweg 54	8	Nee	52	55	49	Nee	-6	49	0
Geen	P-04460	Vughterweg 55	5	Nee	61	61	58	Nee	-3	66	3900
Geen	P-04558	Vughterweg 56	8	Nee	53	55	50	Nee	-5	50	0
Geen	P-04459	Vughterweg 57	5	Nee	62	62	59	Nee	-3	66	3900
Geen	P-04471	Vughterweg 58	5	Nee	57	57	53	Nee	-4	55	0
Geen	P-04458	Vughterweg 59	5	Nee	63	63	60	Nee	-3	67	4100
Geen	P-04470	Vughterweg 60	8	Nee	57	57	54	Nee	-3	56	1000
Geen	P-04457	Vughterweg 61	5	Nee	64	64	61	Nee	-3	67	4100
Geen	P-04469	Vughterweg 62	8	Nee	58	58	54	Nee	-4	57	1300

OTB PHS Meteren-Boxtel

D01021.000175

Berekeningsresultaten op maatgevende posities woningen

Bijlage D

Cluster	Naam	Omschrijving	Hoogte	BSV	Lden,GPP	Streef-waarde	Lden,plan	NoMo	Vershil	Lden,SAK	Reductie-punten
Geen	P-04456	Vughterweg 63	5	Ja	65	65	62	Nee	-3	68	4400
Geen	P-04468	Vughterweg 64	8	Nee	58	58	54	Nee	-4	57	1300
Geen	P-04455	Vughterweg 65	5	Ja	66	65	63	Nee	-2	68	4400
Geen	P-04467	Vughterweg 66	8	Nee	57	57	54	Nee	-3	56	1000
Geen	P-04454	Vughterweg 67	5	Ja	68	65	64	Nee	-1	70	5000
Geen	P-04466	Vughterweg 68	8	Nee	52	55	49	Nee	-6	53	0
Geen	P-04465	Vughterweg 70	8	Nee	49	55	46	Nee	-9	49	0
Geen	P-04464	Vughterweg 72	8	Nee	49	55	46	Nee	-9	46	0
Geen	02188	Westwal 28A	11	Nee	48	55	46	Nee	-9	46	0
Geen	02188	Westwal 28B	11	Nee	48	55	46	Nee	-9	46	0
Geen	02188	Westwal 28C	11	Nee	48	55	46	Nee	-9	46	0
Geen	02188	Westwal 28D	11	Nee	48	55	46	Nee	-9	46	0
Geen	02188	Westwal 28E	11	Nee	48	55	46	Nee	-9	46	0
Geen	02188	Westwal 28F	11	Nee	48	55	46	Nee	-9	46	0
Geen	02188	Westwal 28	11	Nee	48	55	46	Nee	-9	46	0
Geen	02112	Westwal 29	8	Nee	47	55	44	Nee	-11	44	0
Geen	02112	Westwal 30	8	Nee	47	55	44	Nee	-11	44	0
Geen	02111	Westwal 32	8	Nee	47	55	45	Nee	-10	44	0
Geen	02076	Westwal 33A	11	Nee	48	55	46	Nee	-9	46	0
Geen	02076	Westwal 33B	11	Nee	48	55	46	Nee	-9	46	0
Geen	02076	Westwal 33C	11	Nee	48	55	46	Nee	-9	46	0
Geen	02076	Westwal 33D	11	Nee	48	55	46	Nee	-9	46	0
Geen	02076	Westwal 33E	11	Nee	48	55	46	Nee	-9	46	0
Geen	02076	Westwal 33F	11	Nee	48	55	46	Nee	-9	46	0
Geen	02076	Westwal 33G	11	Nee	48	55	46	Nee	-9	46	0
Geen	02076	Westwal 33H	11	Nee	48	55	46	Nee	-9	46	0
Geen	02076	Westwal 33I	11	Nee	48	55	46	Nee	-9	46	0
Geen	02076	Westwal 33	11	Nee	48	55	46	Nee	-9	46	0

OTB PHS Meteren-Boxtel

D01021.000175

Berekeningsresultaten op maatgevende posities woningen

Bijlage D

Cluster	Naam	Omschrijving	Hoogte	BSV	Lden,GPP	Streef-waarde	Lden,plan	NoMo	Vershil	Lden,SAK	Reductie-punten
Geen	02102	Westwal 34	8	Nee	47	55	44	Nee	-11	44	0
Geen	02102	Westwal 35	8	Nee	47	55	44	Nee	-11	44	0
Geen	02103	Westwal 36	8	Nee	47	55	44	Nee	-11	44	0
Geen	02104	Westwal 37	8	Nee	47	55	44	Nee	-11	44	0
Geen	02105	Westwal 38	5	Nee	46	55	43	Nee	-12	43	0
Geen	02106	Westwal 39	8	Nee	47	55	44	Nee	-11	44	0
Geen	02107	Westwal 40	8	Nee	47	55	44	Nee	-11	44	0
Geen	02108	Westwal 41	8	Nee	47	55	44	Nee	-11	44	0
Geen	02108	Westwal 42	8	Nee	47	55	44	Nee	-11	44	0
Geen	02110	Westwal 43A	11	Nee	48	55	45	Nee	-10	45	0
Geen	02110	Westwal 43B	11	Nee	48	55	45	Nee	-10	45	0
Geen	02110	Westwal 43	11	Nee	48	55	45	Nee	-10	45	0
Geen	02110	Westwal 44A	11	Nee	48	55	45	Nee	-10	45	0
Geen	02110	Westwal 44B	11	Nee	48	55	45	Nee	-10	45	0
Geen	02110	Westwal 44	11	Nee	48	55	45	Nee	-10	45	0
Geen	02110	Westwal 45A	11	Nee	48	55	45	Nee	-10	45	0
Geen	02110	Westwal 45B	11	Nee	48	55	45	Nee	-10	45	0
Geen	02110	Westwal 45	11	Nee	48	55	45	Nee	-10	45	0
Geen	02110	Westwal 46A	11	Nee	48	55	45	Nee	-10	45	0
Geen	02110	Westwal 46	11	Nee	48	55	45	Nee	-10	45	0
Geen	02101	Westwal 48A	8	Nee	46	55	44	Nee	-11	44	0
Geen	02101	Westwal 48B	8	Nee	46	55	44	Nee	-11	44	0
Geen	02100	Westwal 48C	8	Nee	46	55	44	Nee	-11	44	0
Geen	02100	Westwal 48D	8	Nee	46	55	44	Nee	-11	44	0
Geen	02099	Westwal 48E	8	Nee	46	55	44	Nee	-11	44	0
Geen	02098	Westwal 48G	8	Nee	46	55	44	Nee	-11	44	0
Geen	02098	Westwal 48H	8	Nee	46	55	44	Nee	-11	44	0
Geen	02093	Westwal 49	8	Nee	47	55	45	Nee	-10	45	0

OTB PHS Meteren-Boxtel

D01021.000175

Berekeningsresultaten op maatgevende posities woningen

Bijlage D

Cluster	Naam	Omschrijving	Hoogte	BSV	Lden,GPP	Streef-waarde	Lden,plan	NoMo	Vershil	Lden,SAK	Reductie-punten
Geen	02092	Westwal 50	8	Nee	47	55	45	Nee	-10	45	0
Geen	02092	Westwal 51	8	Nee	47	55	45	Nee	-10	45	0
Geen	02091	Westwal 52A	8	Nee	47	55	45	Nee	-10	45	0
Geen	02091	Westwal 52	8	Nee	47	55	45	Nee	-10	45	0
Geen	02091	Westwal 53A	8	Nee	47	55	45	Nee	-10	45	0
Geen	02091	Westwal 53	8	Nee	47	55	45	Nee	-10	45	0
Geen	02090	Westwal 54	8	Nee	47	55	46	Nee	-9	45	0
Geen	02074	Westwal 55	8	Nee	48	55	48	Nee	-7	47	0
Geen	02074	Westwal 56	8	Nee	48	55	48	Nee	-7	47	0
Geen	02074	Westwal 57	8	Nee	48	55	48	Nee	-7	47	0
Geen	02074	Westwal 58	8	Nee	48	55	48	Nee	-7	47	0
Geen	02074	Westwal 59	8	Nee	48	55	48	Nee	-7	47	0
Geen	02074	Westwal 60	8	Nee	48	55	48	Nee	-7	47	0
Geen	P-05216	Wilhelminasingel 46	8	Nee	64	64	47	Nee	-17	47	0
Geen	P-05215	Wilhelminasingel 47	8	Nee	68	68	49	Nee	-19	49	0
Geen	P-04514	Willem van Oranjelaan 1	8	Nee	56	56	56	Nee	0	55	0
Geen	P-04513	Willem van Oranjelaan 3	8	Nee	57	57	57	Nee	0	56	1000
Geen	P-04512	Willem van Oranjelaan 5	8	Nee	57	57	57	Nee	0	57	1300
Geen	P-04511	Willem van Oranjelaan 7	8	Nee	56	56	56	Nee	0	55	0
Geen	P-04515	Willem van Oranjelaan 8	8	Nee	52	55	52	Nee	-3	52	0
Geen	P-04510	Willem van Oranjelaan 9	8	Nee	59	59	59	Nee	0	59	1900
Geen	P-04516	Willem van Oranjelaan 10	8	Nee	52	55	52	Nee	-3	52	0
Geen	P-04509	Willem van Oranjelaan 11	8	Nee	60	60	60	Nee	0	60	2100
Geen	P-04517	Willem van Oranjelaan 12	8	Nee	52	55	52	Nee	-3	52	0
Geen	P-04507	Willem van Oranjelaan 13	8	Nee	61	61	62	Nee	1	62	2700
Geen	P-04518	Willem van Oranjelaan 14	8	Nee	52	55	52	Nee	-3	52	0
Geen	P-04637	Willem van Oranjelaan 16	8	Nee	53	55	53	Nee	-2	54	0
Geen	P-04573	Willem van Oranjelaan 17	5	Nee	63	63	63	Nee	0	63	3000

OTB PHS Meteren-Boxtel

D01021.000175

Berekeningsresultaten op maatgevende posities woningen

Bijlage D

Cluster	Naam	Omschrijving	Hoogte	BSV	Lden,GPP	Streef-waarde	Lden,plan	NoMo	Vershil	Lden,SAK	Reductie-punten
Geen	P-04638	Willem van Oranjelaan 18	8	Nee	53	55	53	Nee	-2	53	0
Geen	P-04573	Willem van Oranjelaan 19	5	Nee	63	63	63	Nee	0	63	3000
Geen	P-04522	Willem van Oranjelaan 20	8	Nee	57	57	56	Nee	-1	57	1300
Geen	P-04506	Willem van Oranjelaan 21	8	Nee	64	64	64	Nee	0	65	3600
Geen	P-04523	Willem van Oranjelaan 22	8	Nee	57	57	56	Nee	-1	57	1300
Geen	P-04505	Willem van Oranjelaan 23	8	Nee	65	65	65	Nee	0	65	3600
Geen	P-04525	Willem van Oranjelaan 24	8	Nee	58	58	57	Nee	-1	58	1600
Geen	P-04504	Willem van Oranjelaan 25	8	Nee	65	65	65	Nee	0	66	3900
Geen	P-04526	Willem van Oranjelaan 26	8	Nee	58	58	57	Nee	-1	58	1600
Geen	P-04503	Willem van Oranjelaan 27	8	Nee	65	65	65	Nee	0	66	3900
Geen	P-04527	Willem van Oranjelaan 28	8	Nee	57	57	56	Nee	-1	57	1300
Geen	P-04502	Willem van Oranjelaan 29	8	Nee	66	66	66	Nee	0	66	3900
Geen	P-04528	Willem van Oranjelaan 30	8	Nee	56	56	55	Nee	-1	55	0
Geen	P-04501	Willem van Oranjelaan 31	8	Nee	66	66	66	Nee	0	66	3900
Geen	P-04530	Willem van Oranjelaan 32A	8	Nee	56	56	55	Nee	-1	56	1000
Geen	P-04529	Willem van Oranjelaan 32	8	Nee	56	56	55	Nee	-1	56	1000
Geen	P-04500	Willem van Oranjelaan 33	8	Nee	68	68	67	Nee	-1	67	4100
Geen	P-04531	Willem van Oranjelaan 34	8	Nee	54	55	52	Nee	-3	56	1000
Geen	P-04499	Willem van Oranjelaan 35	8	Nee	69	69	68	Nee	-1	68	4400
Geen	P-04532	Willem van Oranjelaan 36	8	Nee	53	55	52	Nee	-3	55	0
Geen	P-04498	Willem van Oranjelaan 37	8	Nee	68	68	67	Nee	-1	67	4100
Geen	P-04533	Willem van Oranjelaan 38	8	Nee	52	55	51	Nee	-4	54	0
Geen	P-04497	Willem van Oranjelaan 39	8	Nee	69	69	67	Nee	-2	67	4100
Geen	P-04534	Willem van Oranjelaan 40	8	Nee	51	55	49	Nee	-6	53	0
Geen	P-04496	Willem van Oranjelaan 41	8	Nee	69	69	67	Nee	-2	68	4400
Geen	P-04495	Willem van Oranjelaan 43	8	Nee	69	69	67	Nee	-2	68	4400
Geen	P-04571	Willem van Oranjelaan 44	8	Nee	49	55	47	Nee	-8	48	0
Geen	P-04494	Willem van Oranjelaan 45	8	Nee	69	69	67	Nee	-2	68	4400

OTB PHS Meteren-Boxtel

D01021.000175

Berekeningsresultaten op maatgevende posities woningen

Bijlage D

Cluster	Naam	Omschrijving	Hoogte	BSV	Lden,GPP	Streef-waarde	Lden,plan	NoMo	Vershil	Lden,SAK	Reductie-punten
Geen	P-04570	Willem van Oranjelaan 46	8	Nee	51	55	49	Nee	-6	53	0
Geen	P-04493	Willem van Oranjelaan 47	8	Nee	69	69	67	Nee	-2	68	4400
Geen	P-04569	Willem van Oranjelaan 48	8	Nee	54	55	52	Nee	-3	58	1600
Geen	P-04492	Willem van Oranjelaan 49	8	Nee	69	69	67	Nee	-2	68	4400
Geen	P-04568	Willem van Oranjelaan 50	8	Nee	55	55	53	Nee	-2	59	1900
Geen	P-04491	Willem van Oranjelaan 51	8	Nee	68	68	66	Nee	-2	67	4100
Geen	P-04567	Willem van Oranjelaan 52	8	Nee	55	55	52	Nee	-3	58	1600
Geen	P-04490	Willem van Oranjelaan 53	8	Nee	66	66	65	Nee	-1	67	4100
Geen	P-04566	Willem van Oranjelaan 54	8	Nee	56	56	53	Nee	-3	59	1900
Geen	P-04489	Willem van Oranjelaan 55	8	Nee	66	66	64	Nee	-2	67	4100
Geen	P-04565	Willem van Oranjelaan 56	8	Nee	56	56	53	Nee	-3	58	1600
Geen	P-04488	Willem van Oranjelaan 57	8	Nee	65	65	63	Nee	-2	68	4400
Geen	P-04472	Willem van Oranjelaan 58	8	Nee	61	61	58	Nee	-3	59	1900
Geen	P-04487	Willem van Oranjelaan 59	8	Ja	65	65	63	Nee	-2	68	4400
Geen	P-04486	Willem van Oranjelaan 61	8	Ja	65	65	63	Nee	-2	68	4400
Geen	P-04485	Willem van Oranjelaan 63	8	Ja	65	65	63	Nee	-2	68	4400
Geen	P-04484	Willem van Oranjelaan 65	8	Ja	65	65	63	Nee	-2	68	4400
Geen	P-04483	Willem van Oranjelaan 67	8	Ja	65	65	62	Nee	-3	68	4400
Geen	P-04482	Willem van Oranjelaan 69	8	Ja	65	65	62	Nee	-3	68	4400
Geen	P-04481	Willem van Oranjelaan 71	8	Nee	65	65	63	Nee	-2	68	4400
Geen	P-04480	Willem van Oranjelaan 73	8	Nee	65	65	63	Nee	-2	68	4400
Geen	P-04479	Willem van Oranjelaan 75	8	Ja	66	65	63	Nee	-2	69	4700
Geen	P-04478	Willem van Oranjelaan 77	8	Nee	66	66	63	Nee	-3	69	4700
Geen	P-04477	Willem van Oranjelaan 79	8	Ja	66	65	63	Nee	-2	68	4400
Geen	P-04476	Willem van Oranjelaan 81	8	Ja	66	65	63	Nee	-2	68	4400
Geen	P-04475	Willem van Oranjelaan 83	8	Ja	66	65	63	Nee	-2	68	4400
Geen	P-04474	Willem van Oranjelaan 85	8	Ja	66	65	63	Nee	-2	68	4400
Geen	P-04473	Willem van Oranjelaan 87	8	Ja	67	65	64	Nee	-1	67	4100

OTB PHS Meteren-Boxtel

D01021.000175

Berekeningsresultaten op maatgevende posities woningen

Bijlage D

Cluster	Naam	Omschrijving	Hoogte	BSV	Lden,GPP	Streef-waarde	Lden,plan	NoMo	Vershil	Lden,SAK	Reductie-punten
Geen	P-01153	Wolfskamerweg 7	8	Nee	64	64	63	Nee	-1	63	3000
Geen	03890	Wolfskamerweg 9	8	Nee	61	61	59	Nee	-2	59	1900
Geen	03891	Wolfskamerweg 11	8	Nee	61	61	59	Nee	-2	59	1900
Geen	03893	Wolfskamerweg 13	8	Nee	60	60	58	Nee	-2	58	1600
Geen	03895	Wolfskamerweg 15	8	Nee	60	60	58	Nee	-2	58	1600
Geen	03907	Wolfskamerweg 17	8	Nee	59	59	58	Nee	-1	58	1600
Geen	03910	Wolfskamerweg 19	8	Nee	58	58	58	Nee	0	58	1600
Geen	03951	Wolfskamerweg 21	8	Nee	57	57	56	Nee	-1	56	1000
Geen	03953	Wolfskamerweg 23	8	Nee	56	56	56	Nee	0	56	1000
Geen	03956	Wolfskamerweg 25	8	Nee	56	56	55	Nee	-1	55	0
Geen	03958	Wolfskamerweg 27	8	Nee	56	56	55	Nee	-1	55	0
Geen	03960	Wolfskamerweg 29	8	Nee	56	56	55	Nee	-1	55	0
Geen	03962	Wolfskamerweg 31	8	Nee	55	55	55	Nee	0	55	0
Geen	04020	Wolfskamerweg 33	8	Nee	54	55	52	Nee	-3	52	0
Geen	04024	Wolfskamerweg 35	8	Nee	53	55	51	Nee	-4	51	0
Geen	04025	Wolfskamerweg 37	5	Nee	53	55	51	Nee	-4	51	0
Geen	04027	Wolfskamerweg 39	5	Nee	53	55	51	Nee	-4	51	0
Geen	04029	Wolfskamerweg 41	5	Nee	53	55	51	Nee	-4	51	0
Geen	04031	Wolfskamerweg 43	5	Nee	53	55	51	Nee	-4	51	0
Geen	04033	Wolfskamerweg 45	5	Nee	53	55	51	Nee	-4	51	0
Geen	P-00921	Zonnebos 1	8	Nee	64	64	64	Nee	0	62	2700
Geen	P-00942	Zonnebos 2	8	Nee	59	59	59	Nee	0	57	1300
Geen	P-00941	Zonnebos 3	8	Nee	59	59	59	Nee	0	57	1300
Geen	P-01031	Zonnebos 4	8	Nee	58	58	58	Nee	0	56	1000
Geen	P-01024	Zonnebos 5	8	Nee	52	55	51	Nee	-4	51	0
Geen	P-00988	Zonnebos 6	8	Nee	54	55	54	Nee	-1	53	0
Geen	P-00991	Zonnebos 7	8	Nee	55	55	55	Nee	0	54	0
Geen	P-00994	Zonnebos 8	8	Nee	53	55	53	Nee	-2	52	0

OTB PHS Meteren-Boxtel

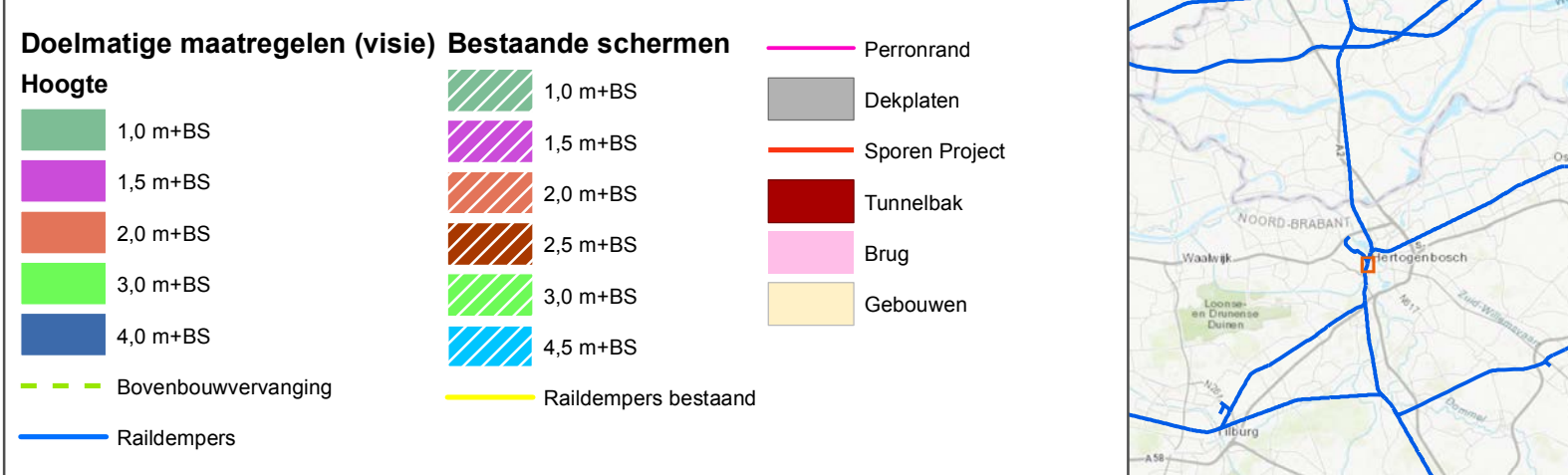
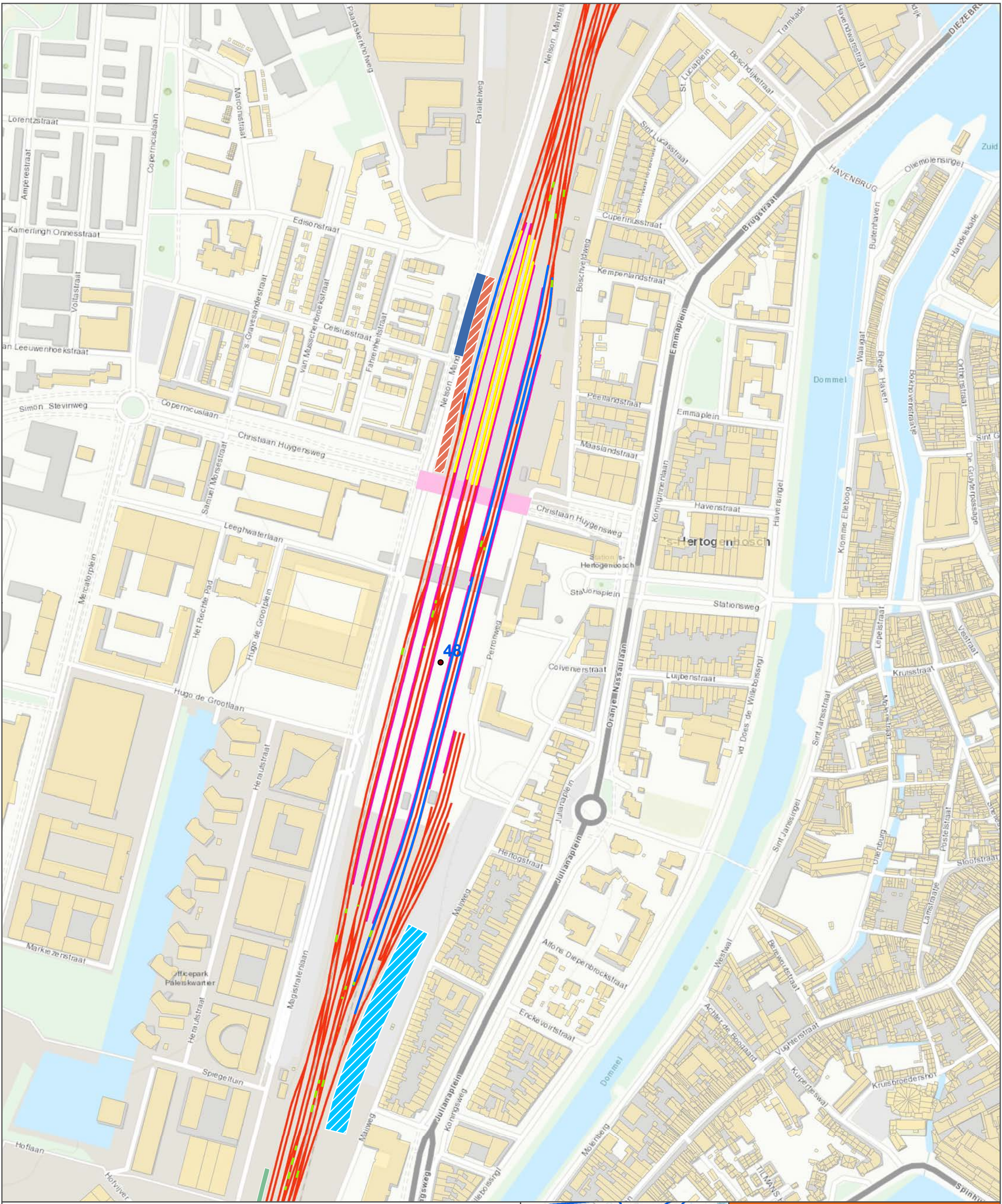
D01021.000175

Berekeningsresultaten op maatgevende posities woningen

Bijlage D

Cluster	Naam	Omschrijving	Hoogte	BSV	Lden,GPP	Streef-waarde	Lden,plan	NoMo	Vershil	Lden,SAK	Reductie-punten
Geen	P-00986	Zonnebos 9	8	Nee	52	55	52	Nee	-3	52	0
Geen	P-01003	Zonnebos 10	8	Nee	51	55	51	Nee	-4	51	0
Geen	P-01007	Zonnebos 12	8	Nee	50	55	50	Nee	-5	50	0
Geen	P-01004	Zonnebos 13	8	Nee	50	55	49	Nee	-6	49	0
Geen	s00199	Zonnebos 14	8	Nee	49	55	48	Nee	-7	48	0
Geen	s00200	Zonnebos 15	8	Nee	49	55	48	Nee	-7	48	0
Geen	s00201	Zonnebos 16	8	Nee	49	55	49	Nee	-6	48	0
Geen	s00202	Zonnebos 17	8	Nee	50	55	49	Nee	-6	48	0
Geen	s00205	Zonnebos 18	8	Nee	47	55	46	Nee	-9	45	0
Geen	s00203	Zonnebos 19	8	Nee	48	55	46	Nee	-9	45	0
Geen	s00204	Zonnebos 20	8	Nee	48	55	47	Nee	-8	46	0
Geen	s00206	Zonnebos 21	8	Nee	48	55	46	Nee	-9	45	0
Geen	S00143	Zonnebos 22	8	Nee	49	55	48	Nee	-7	47	0
Geen	S00142	Zonnebos 23	8	Nee	49	55	49	Nee	-6	48	0
Geen	S00141	Zonnebos 24	8	Nee	49	55	49	Nee	-6	48	0
Geen	S00131	Zonnebos 25	8	Nee	49	55	49	Nee	-6	48	0
Geen	S00130	Zonnebos 26	8	Nee	49	55	49	Nee	-6	48	0
Geen	S00129	Zonnebos 27	8	Nee	50	55	50	Nee	-5	49	0
Geen	S00128	Zonnebos 28	8	Nee	51	55	51	Nee	-4	49	0
Geen	S00127	Zonnebos 29	8	Nee	52	55	51	Nee	-4	50	0
Geen	S00125	Zonnebos 30	8	Nee	52	55	52	Nee	-3	50	0

BIJLAGE E DOELMATIGE GELUIDMAATREGELEN



PHS Meteren-Boxtel
 Trajectdeel Den Bosch-Vught
 Overzicht Maatregelen

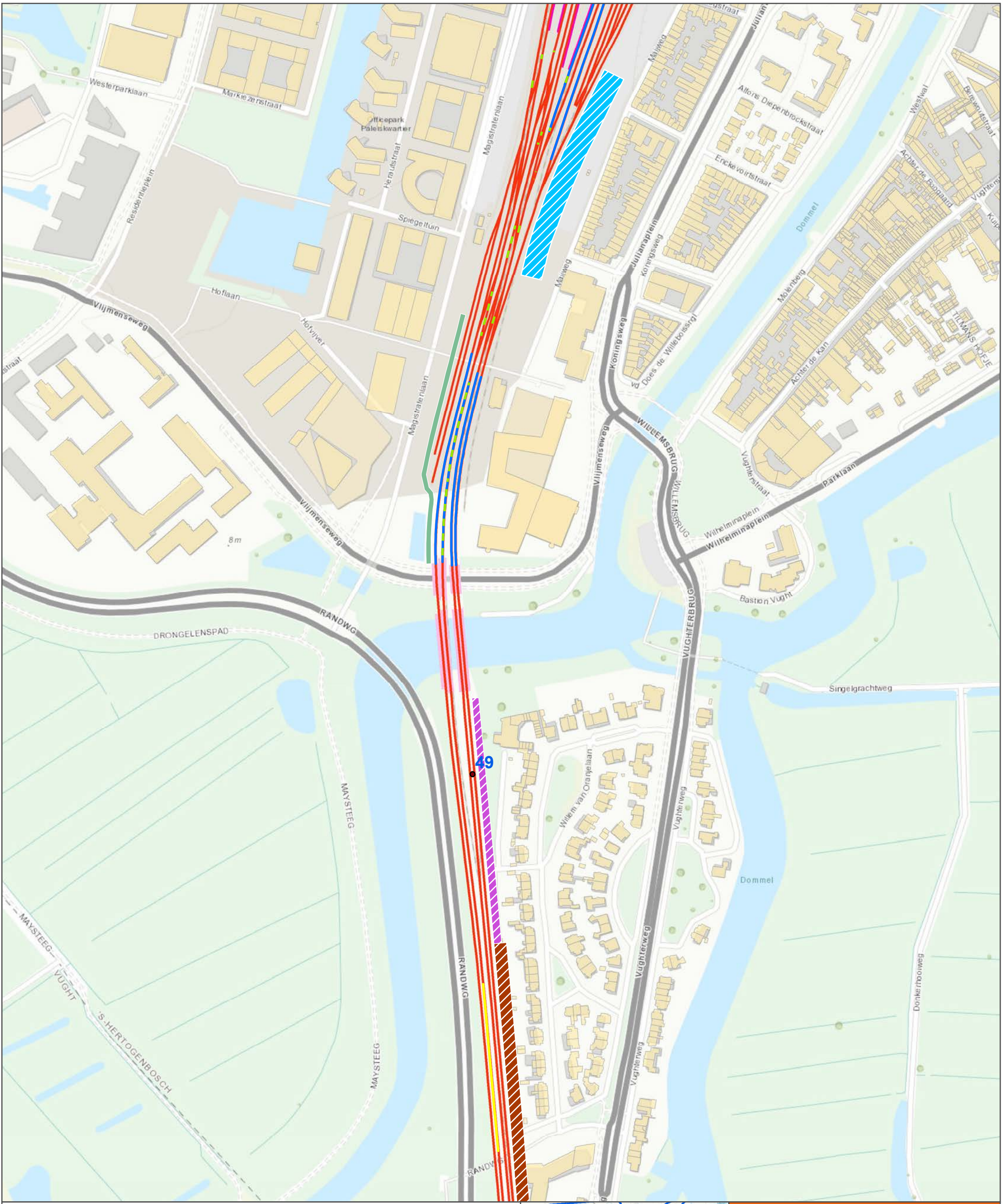
opdrachtgever: ProRail

ARCADIS Design & Consultancy for natural and built assets

datum: 25-10-2017 D01021.000175
 schaal (A4): 1:3.500

0 35 70 140 210 m





Doelmatige maatregelen (visie)

Hoogte

- 1,0 m+BS
- 1,5 m+BS
- 2,0 m+BS
- 3,0 m+BS
- 4,0 m+BS
- Bovenbouwvervanging
- Raildempers

Bestaande schermen

- 1,0 m+BS
- 1,5 m+BS
- 2,0 m+BS
- 2,5 m+BS
- 3,0 m+BS
- 4,5 m+BS
- Raildempers bestand

Legende

- Perronrand
- Dekplaten
- Sporen Project
- Tunnelbak
- Brug
- Gebouwen



PHS Meteren-Boxtel
Trajectdeel Den Bosch-Vught
 Overzicht Maatregelen

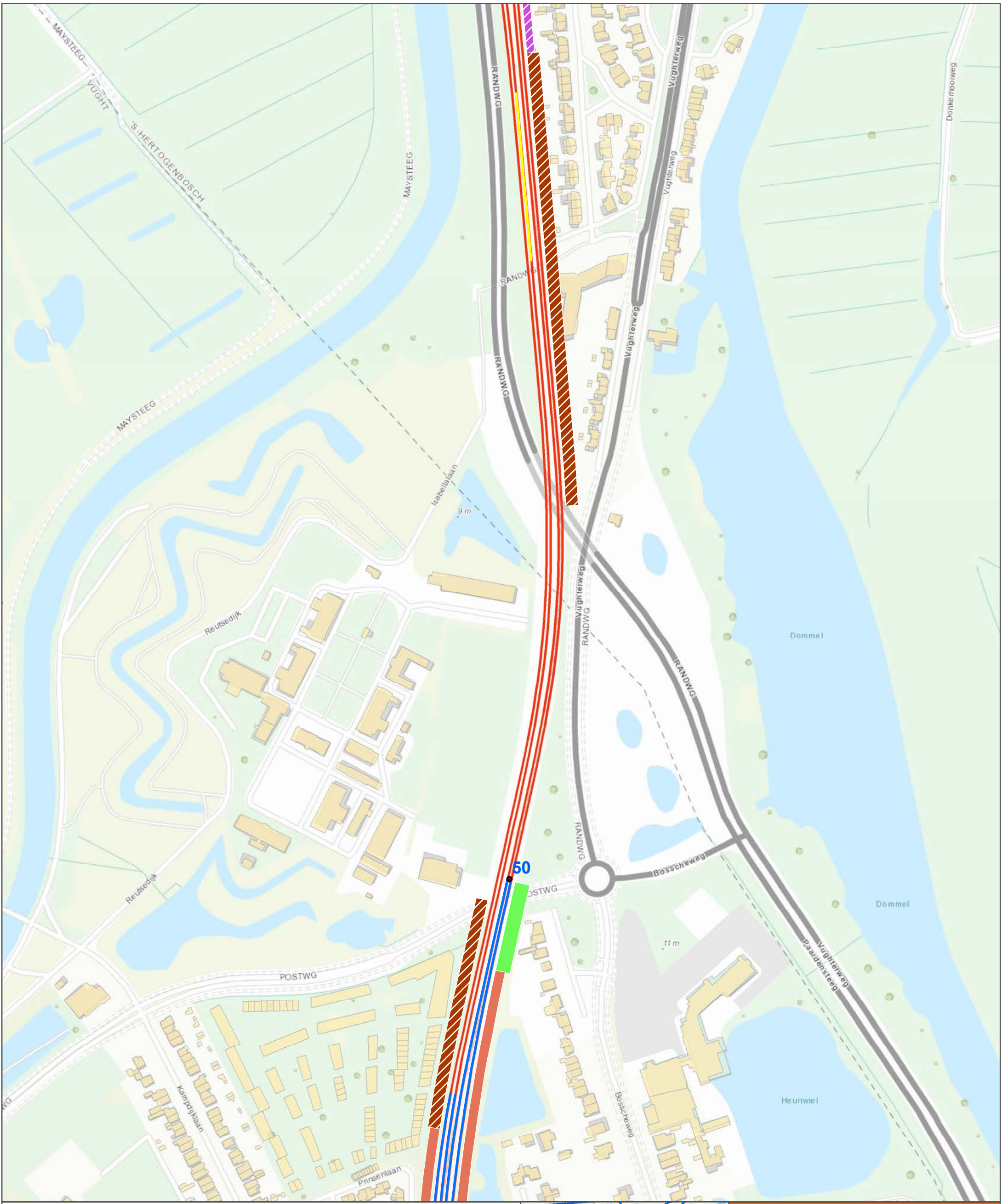
opdrachtgever: ProRail

ARCADIS Design & Consultancy for natural and built assets

datum: 25-10-2017 D01021.000175

schaal (A4): 1:3.500

0 35 70 140 210 m



Doelmatige maatregelen (visie)

Hoogte

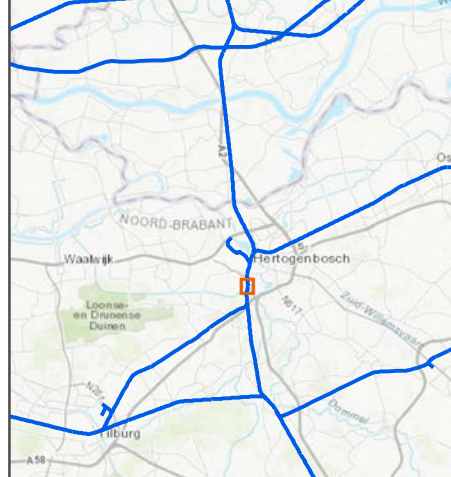
- 1,0 m+BS
- 1,5 m+BS
- 2,0 m+BS
- 3,0 m+BS
- 4,0 m+BS
- Bovenbouwvervanging
- Raildempers

Bestaande schermen

- 1,0 m+BS
- 1,5 m+BS
- 2,0 m+BS
- 2,5 m+BS
- 3,0 m+BS
- 4,5 m+BS
- Raildempers bestand

Legende

- Perronrand
- Dekplaten
- Sporen Project
- Tunnelbak
- Brug
- Gebouwen



PHS Meteren-Boxtel
Trajectdeel Den Bosch-Vught
 Overzicht Maatregelen

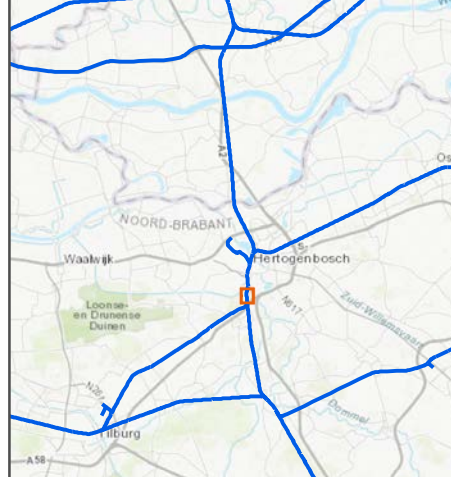
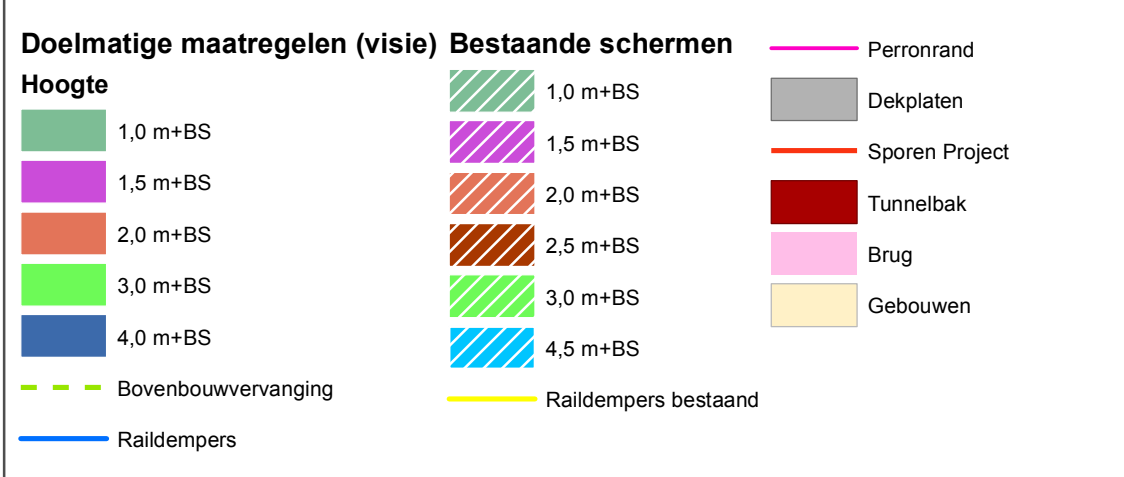
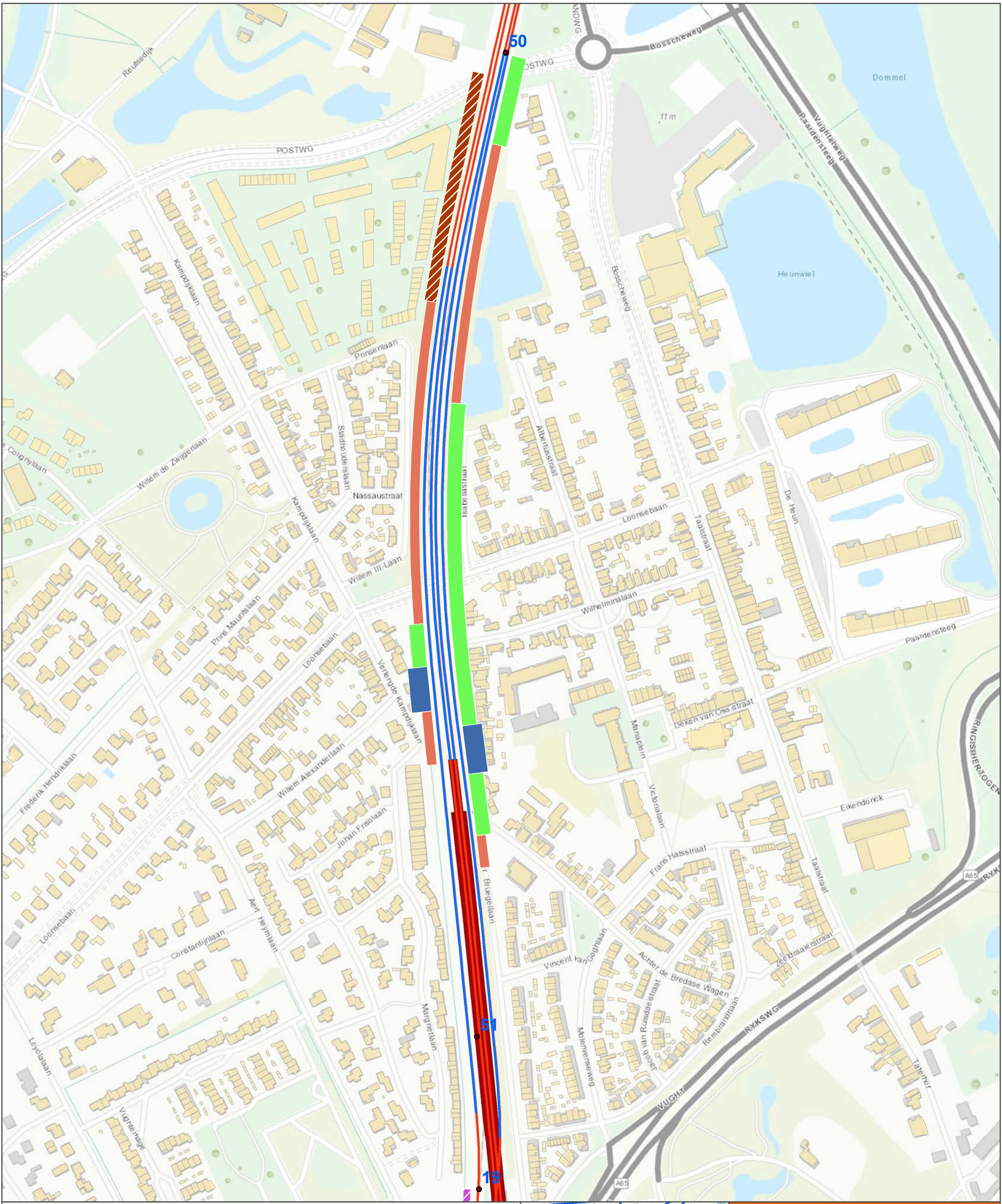
opdrachtgever: ProRail

ARCADIS Design & Consultancy for natural and built assets

datum: 25-10-2017 D01021.000175

schaal (A4): 1:3.500

0 35 70 140 210 m



PHS Meteren-Boxtel
Trajectdeel Den Bosch-Vught
 Overzicht Maatregelen

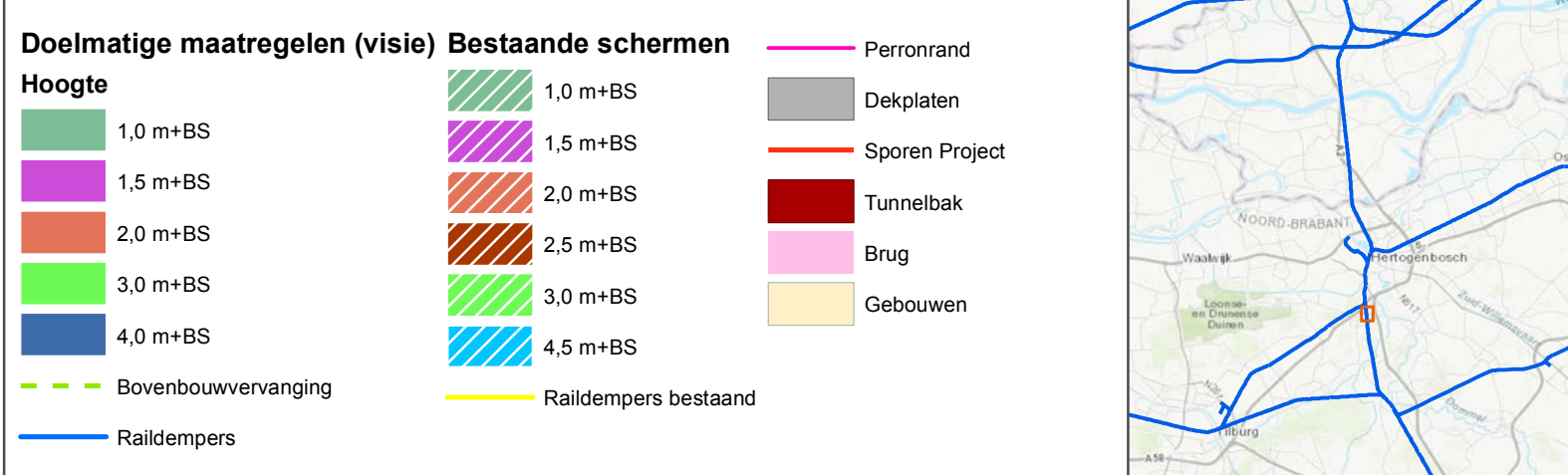
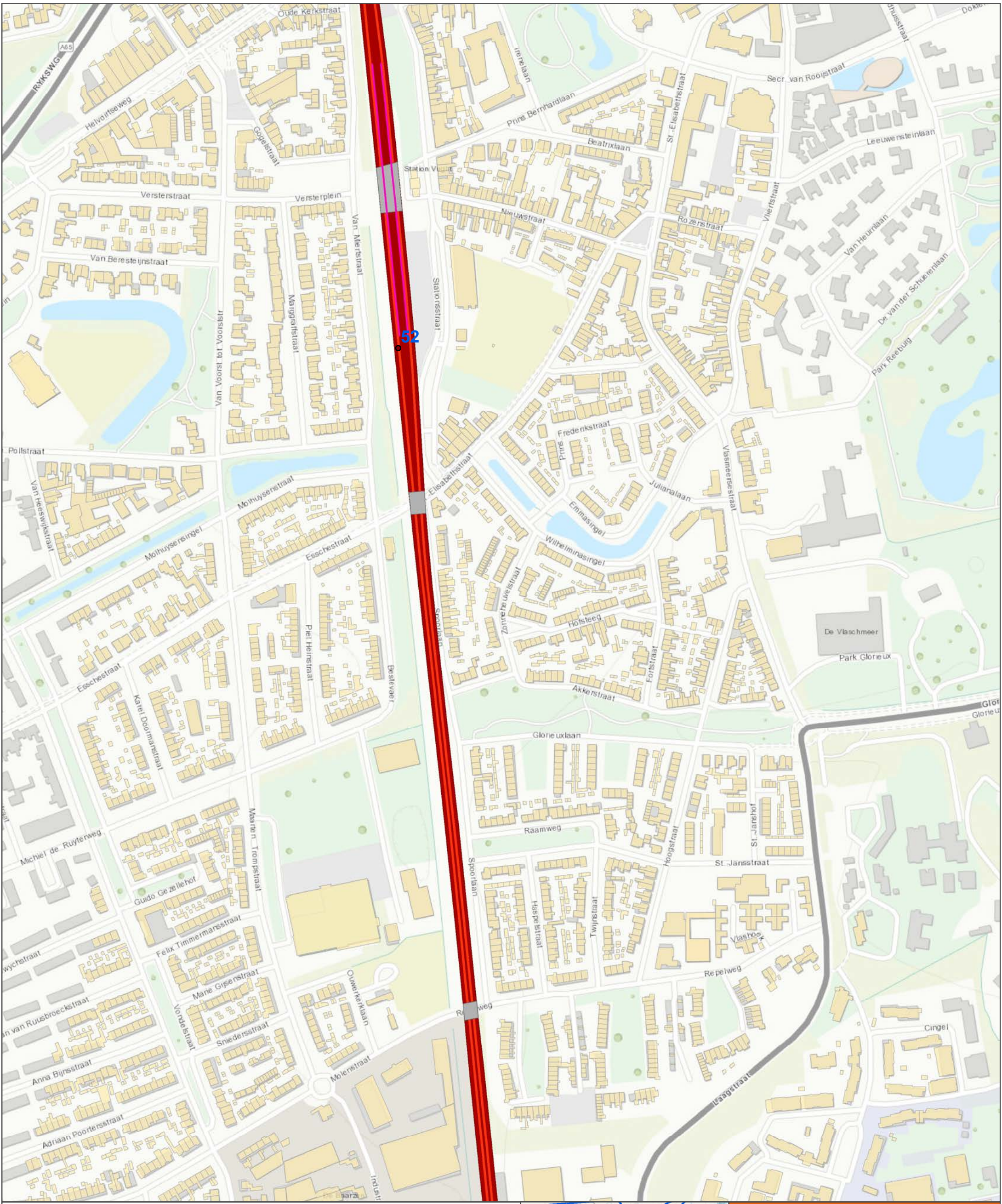
opdrachtgever: ProRail

ARCADIS Design & Consultancy for natural and built assets

datum: 25-10-2017 D01021.000175

schaal (A4): 1:3.500

0 35 70 140 210 m



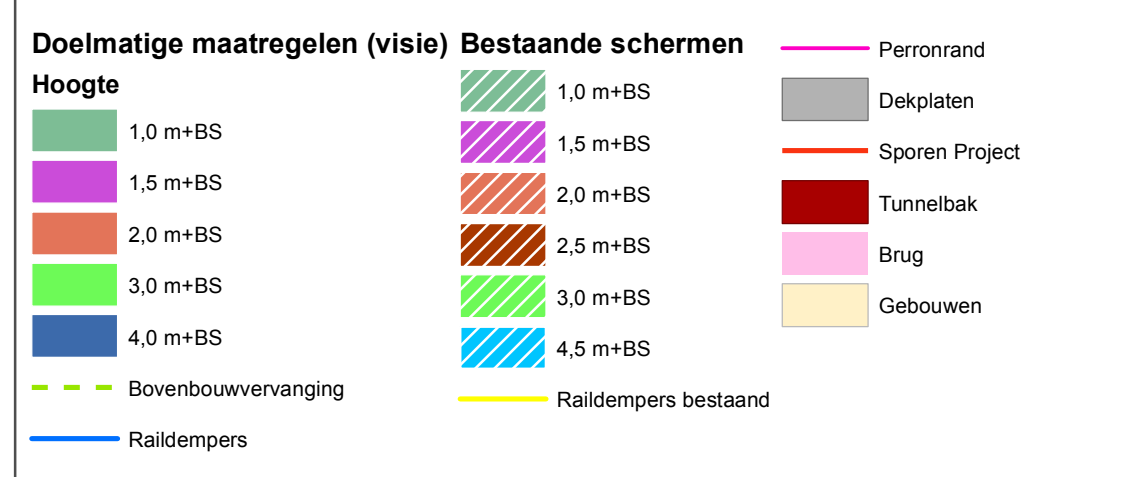
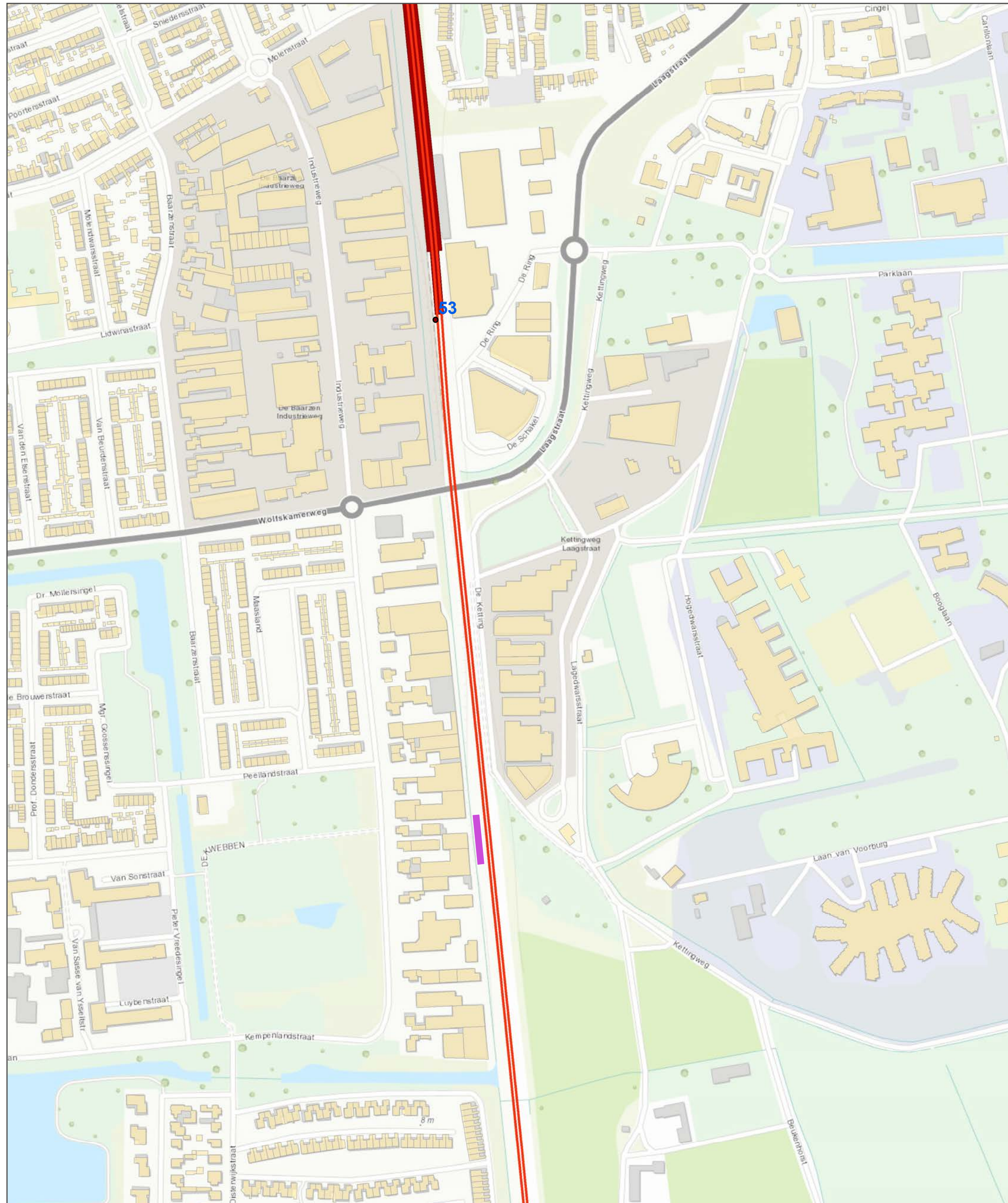
PHS Meteren-Boxtel
 Trajectdeel Den Bosch-Vught
 Overzicht Maatregelen

opdrachtgever: ProRail

ARCADIS Design & Consultancy for natural and built assets

datum: 25-10-2017 D01021.000175
 schaal (A4): 1:3.500

0 35 70 140 210 m



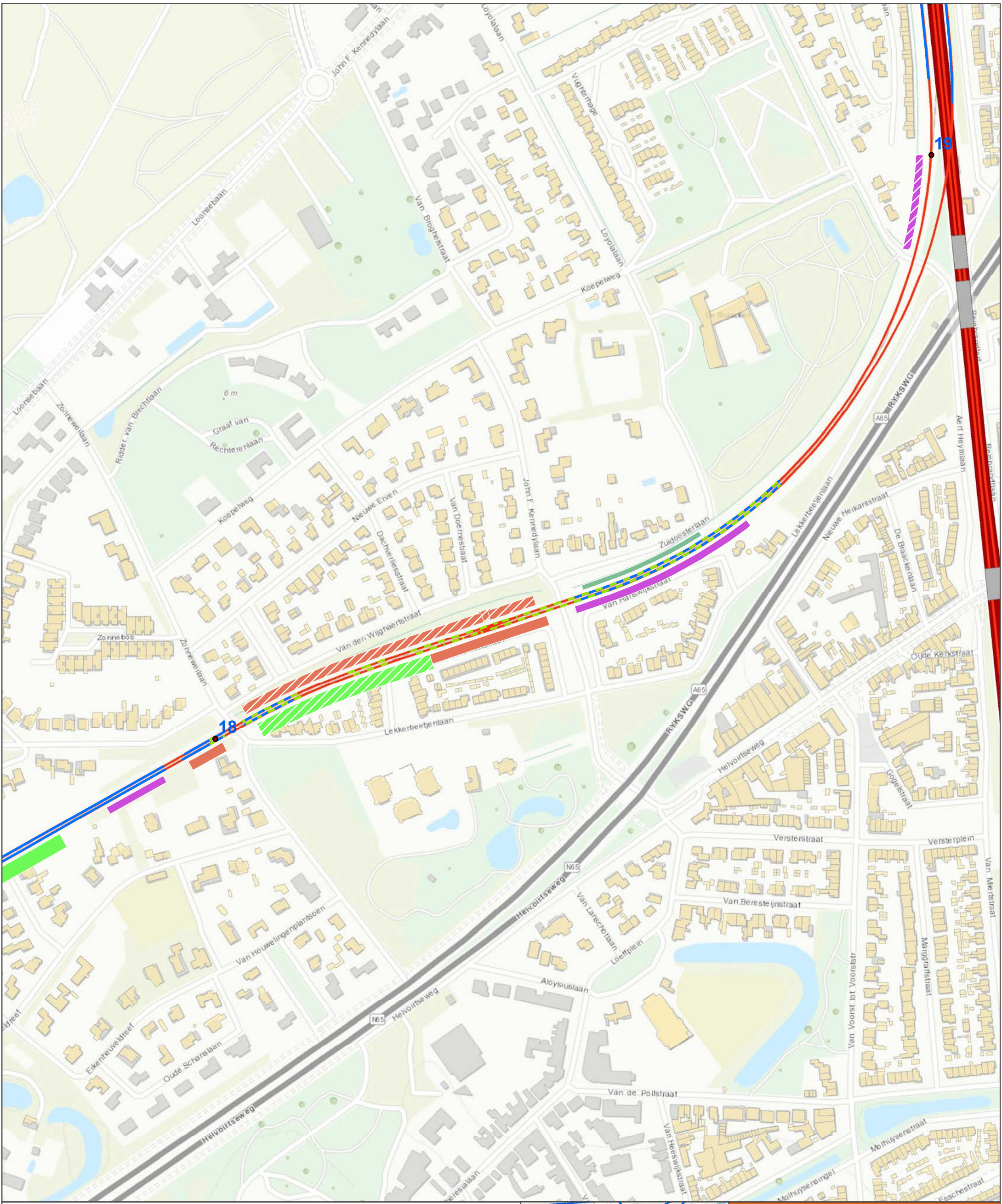
PHS Meteren-Boxtel
 Trajectdeel Den Bosch-Vught
 Overzicht Maatregelen

opdrachtgever: ProRail

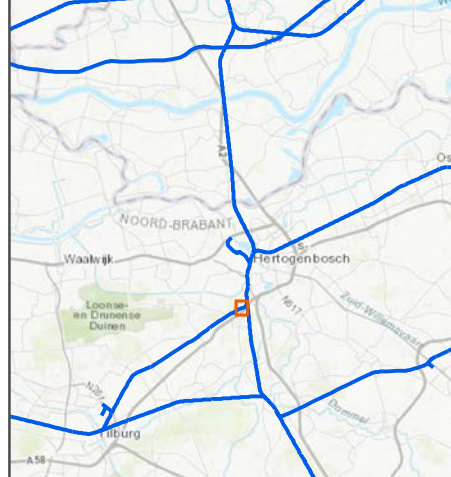
ARCADIS Design & Consultancy for natural and built assets

datum: 25-10-2017 D01021.000175
 schaal (A4): 1:3.500

0 35 70 140 210 m



Doelmatige maatregelen (visie)		Bestaande schermen	
	1,0 m+BS		1,0 m+BS
	1,5 m+BS		1,5 m+BS
	2,0 m+BS		2,0 m+BS
	2,5 m+BS		2,5 m+BS
	3,0 m+BS		3,0 m+BS
	4,0 m+BS		4,5 m+BS
	Bovenbouwvervanging		Raildempers bestand
	Raildempers		Perronrand
			Dekplaten
			Sporen Project
			Tunnelbak
			Brug
			Gebouwen



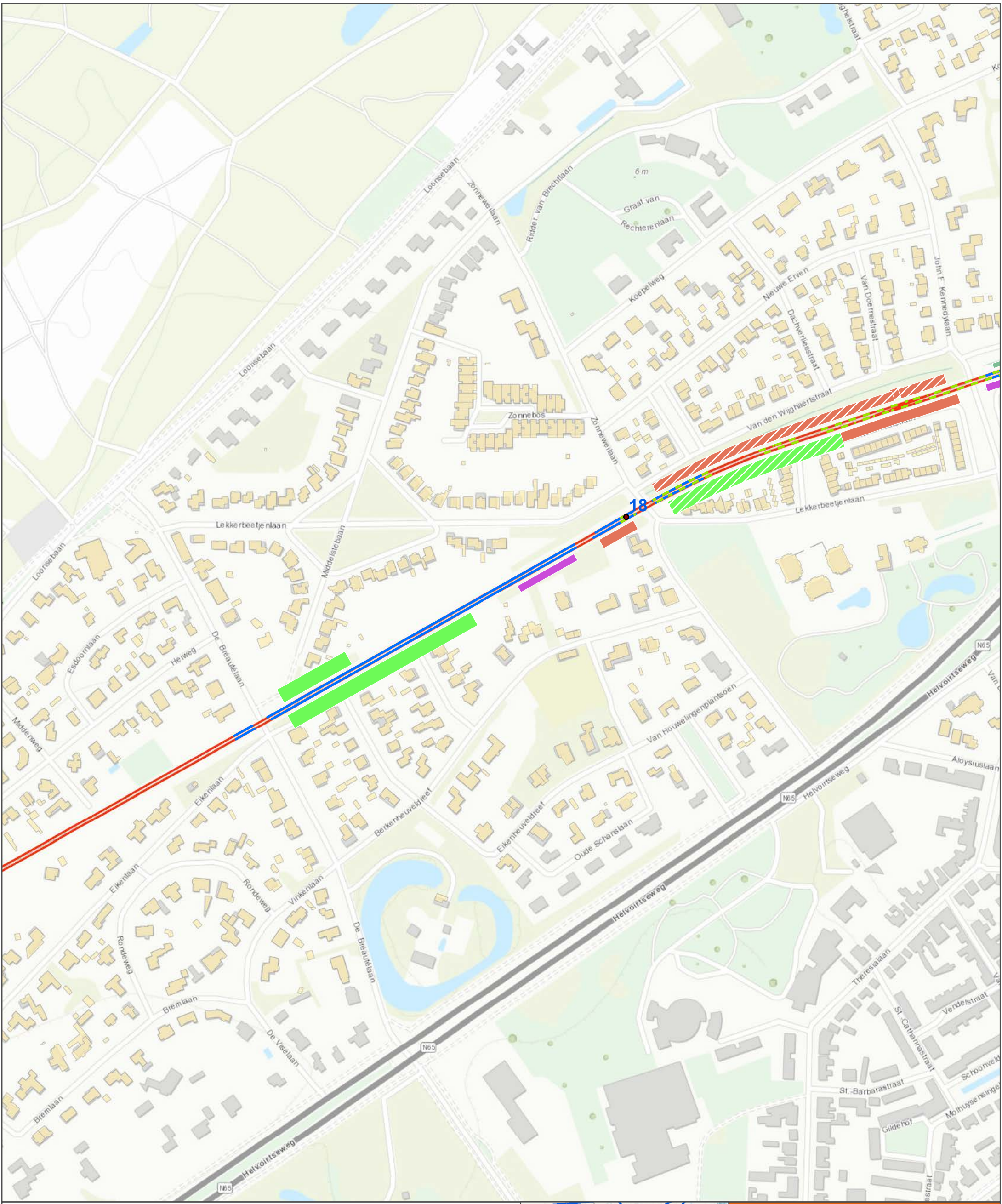
PHS Meteren-Boxtel
 Trajectdeel Den Bosch-Vught
 Overzicht Maatregelen

opdrachtgever: ProRail

ARCADIS Design & Consultancy for natural and built assets

datum: 25-10-2017 D01021.000175
 schaal (A4): 1:3.500

0 35 70 140 210 m



Doelmatige maatregelen (visie)

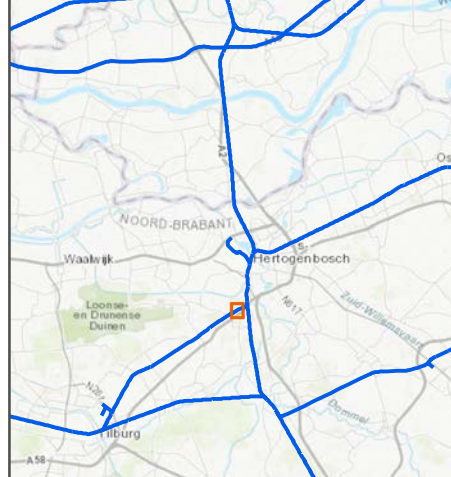
Hoogte

- 1,0 m+BS
- 1,5 m+BS
- 2,0 m+BS
- 3,0 m+BS
- 4,0 m+BS
- Bovenbouwvervanging
- Raildempers

Bestaande schermen

- 1,0 m+BS
- 1,5 m+BS
- 2,0 m+BS
- 2,5 m+BS
- 3,0 m+BS
- 4,5 m+BS
- Raildempers bestand

- Perronrand
- Dekplaten
- Sporen Project
- Tunnelbak
- Brug
- Gebouwen



PHS Meteren-Boxtel
 Trajectdeel Den Bosch-Vught
 Overzicht Maatregelen

opdrachtgever: ProRail

ARCADIS Design & Consultancy for natural and built assets

datum: 25-10-2017 D01021.000175

schaal (A4): 1:3.500

0 35 70 140 210 m

BIJLAGE F RESULTATEN OP WONINGNIVEAU NA MAATREGELEN

OTB PHS Meteren_Boxtel

D01021.000175

Berekeningsresultaten op maatgevende posities woningen na maatregelen

Bijlage F

Cluster	Naam	Omschrijving	Hoogte	Streef-waarde	Lden,plan	Vershil	Lden,plan na maatr.	Vershil	Overschrijding opgelost
Cluster 1	02436	Celsiusstraat 1	5	55	52	-3	51	-4	N.v.t.
Cluster 1	02441	Celsiusstraat 2	5	55	52	-3	51	-4	N.v.t.
Cluster 1	02436	Celsiusstraat 3	5	55	52	-3	51	-4	N.v.t.
Cluster 1	02441	Celsiusstraat 4	5	55	52	-3	51	-4	N.v.t.
Cluster 1	02437	Celsiusstraat 5	5	55	51	-4	50	-5	N.v.t.
Cluster 1	02442	Celsiusstraat 6	5	55	52	-3	50	-5	N.v.t.
Cluster 1	02437	Celsiusstraat 7	5	55	51	-4	50	-5	N.v.t.
Cluster 1	02442	Celsiusstraat 8	5	55	52	-3	50	-5	N.v.t.
Cluster 1	02438	Celsiusstraat 9	5	55	50	-5	49	-6	N.v.t.
Cluster 1	02443	Celsiusstraat 10	5	55	50	-5	49	-6	N.v.t.
Cluster 1	02438	Celsiusstraat 11	5	55	50	-5	49	-6	N.v.t.
Cluster 1	02443	Celsiusstraat 12	5	55	50	-5	49	-6	N.v.t.
Cluster 1	02439	Celsiusstraat 13	5	55	49	-6	48	-7	N.v.t.
Cluster 1	02444	Celsiusstraat 14	5	55	50	-5	48	-7	N.v.t.
Cluster 1	02439	Celsiusstraat 15	5	55	49	-6	48	-7	N.v.t.
Cluster 1	02444	Celsiusstraat 16	5	55	50	-5	48	-7	N.v.t.
Cluster 1	02366	Celsiusstraat 17	8	55	51	-4	50	-5	N.v.t.
Cluster 1	02367	Celsiusstraat 18	8	55	49	-6	48	-7	N.v.t.
Cluster 1	02466	Celsiusstraat 20	8	55	47	-8	46	-9	N.v.t.
Cluster 1	02467	Celsiusstraat 22	8	55	48	-7	47	-8	N.v.t.
Cluster 1	02468	Celsiusstraat 24	8	55	48	-7	47	-8	N.v.t.
Cluster 1	02469	Celsiusstraat 26	8	55	47	-8	47	-8	N.v.t.
Cluster 1	02526	Celsiusstraat 27	8	55	44	-11	44	-11	N.v.t.
Cluster 1	02470	Celsiusstraat 28	8	55	47	-8	46	-9	N.v.t.
Cluster 1	02526	Celsiusstraat 29	8	55	44	-11	44	-11	N.v.t.
Cluster 1	02472	Celsiusstraat 30	8	55	45	-10	45	-10	N.v.t.
Cluster 1	02472	Celsiusstraat 32	8	55	45	-10	45	-10	N.v.t.
Cluster 1	02472	Celsiusstraat 34	8	55	45	-10	45	-10	N.v.t.

OTB PHS Meteren_Boxtel

D01021.000175

Berekeningsresultaten op maatgevende posities woningen na maatregelen

Bijlage F

Cluster	Naam	Omschrijving	Hoogte	Streef-waarde	Lden,plan	Vershil	Lden,plan na maatr.	Vershil	Overschrijding opgelost
Cluster 1	02472	Celsiusstraat 36	8	55	45	-10	45	-10	N.v.t.
Cluster 1	02472	Celsiusstraat 38	8	55	45	-10	45	-10	N.v.t.
Cluster 1	02472	Celsiusstraat 40	8	55	45	-10	45	-10	N.v.t.
Cluster 1	02474	Celsiusstraat 42	8	55	44	-11	43	-12	N.v.t.
Cluster 1	02474	Celsiusstraat 44	8	55	44	-11	43	-12	N.v.t.
Cluster 1	02474	Celsiusstraat 46	8	55	44	-11	43	-12	N.v.t.
Cluster 1	02474	Celsiusstraat 48	8	55	44	-11	43	-12	N.v.t.
Cluster 1	02474	Celsiusstraat 50	8	55	44	-11	43	-12	N.v.t.
Cluster 1	02474	Celsiusstraat 52	8	55	44	-11	43	-12	N.v.t.
Cluster 1	02482	Celsiusstraat 54	8	55	44	-11	44	-11	N.v.t.
Cluster 1	02482	Celsiusstraat 56	8	55	44	-11	44	-11	N.v.t.
Cluster 1	02483	Celsiusstraat 58	8	55	44	-11	43	-12	N.v.t.
Cluster 1	02484	Celsiusstraat 64	8	55	43	-12	43	-12	N.v.t.
Cluster 1	02485	Celsiusstraat 66	8	55	43	-12	42	-13	N.v.t.
Cluster 1	02486	Celsiusstraat 72	8	55	43	-12	42	-13	N.v.t.
Cluster 1	02487	Celsiusstraat 74	8	55	42	-13	41	-14	N.v.t.
Cluster 1	02488	Celsiusstraat 78	8	55	42	-13	41	-14	N.v.t.
Cluster 1	02488	Celsiusstraat 80	8	55	42	-13	41	-14	N.v.t.
Cluster 1	02353	Christiaan Huygensweg 1	8	61	61	0	60	-1	N.v.t.
Cluster 1	02353	Christiaan Huygensweg 3	8	61	61	0	60	-1	N.v.t.
Cluster 1	02353	Christiaan Huygensweg 5	8	61	61	0	60	-1	N.v.t.
Cluster 1	02353	Christiaan Huygensweg 7	8	61	61	0	60	-1	N.v.t.
Cluster 1	02353	Christiaan Huygensweg 9	8	61	61	0	60	-1	N.v.t.
Cluster 1	02353	Christiaan Huygensweg 11	8	61	61	0	60	-1	N.v.t.
Cluster 1	02354	Christiaan Huygensweg 13	8	59	58	-1	57	-2	N.v.t.
Cluster 1	02354	Christiaan Huygensweg 15	8	59	58	-1	57	-2	N.v.t.
Cluster 1	02354	Christiaan Huygensweg 17	8	59	58	-1	57	-2	N.v.t.
Cluster 1	02354	Christiaan Huygensweg 19	8	59	58	-1	57	-2	N.v.t.

OTB PHS Meteren_Boxtel

D01021.000175

Berekeningsresultaten op maatgevende posities woningen na maatregelen

Bijlage F

Cluster	Naam	Omschrijving	Hoogte	Streef-waarde	Lden,plan	Vershil	Lden,plan na maatr.	Vershil	Overschrijding opgelost
Cluster 1	02354	Christiaan Huygensweg 21	8	59	58	-1	57	-2	N.v.t.
Cluster 1	02354	Christiaan Huygensweg 23	8	59	58	-1	57	-2	N.v.t.
Cluster 1	02355	Christiaan Huygensweg 25	8	58	57	-1	56	-2	N.v.t.
Cluster 1	02355	Christiaan Huygensweg 27	8	58	57	-1	56	-2	N.v.t.
Cluster 1	02355	Christiaan Huygensweg 29	8	58	57	-1	56	-2	N.v.t.
Cluster 1	02355	Christiaan Huygensweg 31	8	58	57	-1	56	-2	N.v.t.
Cluster 1	02355	Christiaan Huygensweg 33	8	58	57	-1	56	-2	N.v.t.
Cluster 1	02355	Christiaan Huygensweg 35	8	58	57	-1	56	-2	N.v.t.
Cluster 1	02356	Christiaan Huygensweg 37	8	57	56	-1	55	-2	N.v.t.
Cluster 1	02356	Christiaan Huygensweg 39	8	57	56	-1	55	-2	N.v.t.
Cluster 1	02356	Christiaan Huygensweg 41	8	57	56	-1	55	-2	N.v.t.
Cluster 1	02356	Christiaan Huygensweg 43	8	57	56	-1	55	-2	N.v.t.
Cluster 1	02356	Christiaan Huygensweg 45	8	57	56	-1	55	-2	N.v.t.
Cluster 1	02356	Christiaan Huygensweg 47	8	57	56	-1	55	-2	N.v.t.
Cluster 1	02358	Christiaan Huygensweg 49	8	55	53	-2	52	-3	N.v.t.
Cluster 1	02358	Christiaan Huygensweg 51	8	55	53	-2	52	-3	N.v.t.
Cluster 1	02358	Christiaan Huygensweg 53	8	55	53	-2	52	-3	N.v.t.
Cluster 1	02358	Christiaan Huygensweg 55	8	55	53	-2	52	-3	N.v.t.
Cluster 1	02358	Christiaan Huygensweg 57	8	55	53	-2	52	-3	N.v.t.
Cluster 1	02358	Christiaan Huygensweg 59	8	55	53	-2	52	-3	N.v.t.
Cluster 1	02359	Christiaan Huygensweg 61	8	55	52	-3	51	-4	N.v.t.
Cluster 1	02359	Christiaan Huygensweg 63	8	55	52	-3	51	-4	N.v.t.
Cluster 1	02359	Christiaan Huygensweg 65	8	55	52	-3	51	-4	N.v.t.
Cluster 1	02359	Christiaan Huygensweg 67	8	55	52	-3	51	-4	N.v.t.
Cluster 1	02359	Christiaan Huygensweg 69	8	55	52	-3	51	-4	N.v.t.
Cluster 1	02359	Christiaan Huygensweg 71	8	55	52	-3	51	-4	N.v.t.
Cluster 1	02360	Christiaan Huygensweg 73	8	55	51	-4	50	-5	N.v.t.
Cluster 1	02360	Christiaan Huygensweg 75	8	55	51	-4	50	-5	N.v.t.

OTB PHS Meteren_Boxtel

D01021.000175

Berekeningsresultaten op maatgevende posities woningen na maatregelen

Bijlage F

Cluster	Naam	Omschrijving	Hoogte	Streef-waarde	Lden,plan	Vershil	Lden,plan na maatr.	Vershil	Overschrijding opgelost
Cluster 1	02360	Christiaan Huygensweg 77	8	55	51	-4	50	-5	N.v.t.
Cluster 1	02360	Christiaan Huygensweg 79	8	55	51	-4	50	-5	N.v.t.
Cluster 1	02360	Christiaan Huygensweg 81	8	55	51	-4	50	-5	N.v.t.
Cluster 1	02360	Christiaan Huygensweg 83	8	55	51	-4	50	-5	N.v.t.
Cluster 1	02479	Christiaan Huygensweg 85	8	55	50	-5	49	-6	N.v.t.
Cluster 1	02479	Christiaan Huygensweg 87	8	55	50	-5	49	-6	N.v.t.
Cluster 1	02479	Christiaan Huygensweg 89	8	55	50	-5	49	-6	N.v.t.
Cluster 1	02479	Christiaan Huygensweg 91	8	55	50	-5	49	-6	N.v.t.
Cluster 1	02479	Christiaan Huygensweg 93	8	55	50	-5	49	-6	N.v.t.
Cluster 1	02479	Christiaan Huygensweg 95	8	55	50	-5	49	-6	N.v.t.
Cluster 1	02480	Christiaan Huygensweg 97	8	55	50	-5	48	-7	N.v.t.
Cluster 1	02480	Christiaan Huygensweg 99	8	55	50	-5	48	-7	N.v.t.
Cluster 1	02480	Christiaan Huygensweg 101	8	55	50	-5	48	-7	N.v.t.
Cluster 1	02480	Christiaan Huygensweg 103	8	55	50	-5	48	-7	N.v.t.
Cluster 1	02480	Christiaan Huygensweg 105	8	55	50	-5	48	-7	N.v.t.
Cluster 1	02480	Christiaan Huygensweg 107	8	55	50	-5	48	-7	N.v.t.
Cluster 1	02481	Christiaan Huygensweg 109	8	55	49	-6	47	-8	N.v.t.
Cluster 1	02481	Christiaan Huygensweg 111	8	55	49	-6	47	-8	N.v.t.
Cluster 1	02481	Christiaan Huygensweg 113	8	55	49	-6	47	-8	N.v.t.
Cluster 1	02481	Christiaan Huygensweg 115	8	55	49	-6	47	-8	N.v.t.
Cluster 1	02481	Christiaan Huygensweg 117	8	55	49	-6	47	-8	N.v.t.
Cluster 1	02481	Christiaan Huygensweg 119	8	55	49	-6	47	-8	N.v.t.
Cluster 1	02818	Copernicuslaan 220	11	55	48	-7	48	-7	N.v.t.
Cluster 1	02818	Copernicuslaan 222	11	55	48	-7	48	-7	N.v.t.
Cluster 1	02818	Copernicuslaan 224	11	55	48	-7	48	-7	N.v.t.
Cluster 1	02818	Copernicuslaan 226	11	55	48	-7	48	-7	N.v.t.
Cluster 1	02818	Copernicuslaan 228	11	55	48	-7	48	-7	N.v.t.
Cluster 1	02818	Copernicuslaan 230	11	55	48	-7	48	-7	N.v.t.

OTB PHS Meteren_Boxtel

D01021.000175

Berekeningsresultaten op maatgevende posities woningen na maatregelen

Bijlage F

Cluster	Naam	Omschrijving	Hoogte	Streef-waarde	Lden,plan	Vershil	Lden,plan na maatr.	Vershil	Overschrijding opgelost
Cluster 1	02818	Copernicuslaan 232	11	55	48	-7	48	-7	N.v.t.
Cluster 1	02818	Copernicuslaan 234	11	55	48	-7	48	-7	N.v.t.
Cluster 1	02818	Copernicuslaan 236	11	55	48	-7	48	-7	N.v.t.
Cluster 1	02818	Copernicuslaan 238	11	55	48	-7	48	-7	N.v.t.
Cluster 1	02818	Copernicuslaan 240	11	55	48	-7	48	-7	N.v.t.
Cluster 1	02818	Copernicuslaan 242	11	55	48	-7	48	-7	N.v.t.
Cluster 1	02818	Copernicuslaan 244	11	55	48	-7	48	-7	N.v.t.
Cluster 1	02818	Copernicuslaan 246	11	55	48	-7	48	-7	N.v.t.
Cluster 1	02818	Copernicuslaan 248	11	55	48	-7	48	-7	N.v.t.
Cluster 1	02818	Copernicuslaan 250	11	55	48	-7	48	-7	N.v.t.
Cluster 1	02818	Copernicuslaan 252	11	55	48	-7	48	-7	N.v.t.
Cluster 1	02818	Copernicuslaan 254	11	55	48	-7	48	-7	N.v.t.
Cluster 1	02817	Copernicuslaan 256	11	55	48	-7	48	-7	N.v.t.
Cluster 1	02817	Copernicuslaan 258	11	55	48	-7	48	-7	N.v.t.
Cluster 1	02817	Copernicuslaan 260	11	55	48	-7	48	-7	N.v.t.
Cluster 1	02817	Copernicuslaan 262	11	55	48	-7	48	-7	N.v.t.
Cluster 1	02817	Copernicuslaan 264	11	55	48	-7	48	-7	N.v.t.
Cluster 1	02817	Copernicuslaan 266	11	55	48	-7	48	-7	N.v.t.
Cluster 1	02817	Copernicuslaan 268	11	55	48	-7	48	-7	N.v.t.
Cluster 1	02817	Copernicuslaan 270	11	55	48	-7	48	-7	N.v.t.
Cluster 1	02817	Copernicuslaan 272	11	55	48	-7	48	-7	N.v.t.
Cluster 1	02817	Copernicuslaan 274	11	55	48	-7	48	-7	N.v.t.
Cluster 1	02817	Copernicuslaan 276	11	55	48	-7	48	-7	N.v.t.
Cluster 1	02817	Copernicuslaan 278	11	55	48	-7	48	-7	N.v.t.
Cluster 1	02817	Copernicuslaan 280	11	55	48	-7	48	-7	N.v.t.
Cluster 1	02817	Copernicuslaan 282	11	55	48	-7	48	-7	N.v.t.
Cluster 1	02817	Copernicuslaan 284	11	55	48	-7	48	-7	N.v.t.
Cluster 1	02817	Copernicuslaan 286	11	55	48	-7	48	-7	N.v.t.

OTB PHS Meteren_Boxtel

D01021.000175

Berekeningsresultaten op maatgevende posities woningen na maatregelen

Bijlage F

Cluster	Naam	Omschrijving	Hoogte	Streef-waarde	Lden,plan	Vershil	Lden,plan na maatr.	Vershil	Overschrijding opgelost
Cluster 1	02817	Copernicuslaan 288	11	55	48	-7	48	-7	N.v.t.
Cluster 1	02817	Copernicuslaan 290	11	55	48	-7	48	-7	N.v.t.
Cluster 1	02520	Copernicuslaan 353	17	55	48	-7	47	-8	N.v.t.
Cluster 1	02520	Copernicuslaan 355	17	55	48	-7	47	-8	N.v.t.
Cluster 1	02520	Copernicuslaan 357	17	55	48	-7	47	-8	N.v.t.
Cluster 1	02520	Copernicuslaan 359	17	55	48	-7	47	-8	N.v.t.
Cluster 1	02520	Copernicuslaan 361	17	55	48	-7	47	-8	N.v.t.
Cluster 1	02520	Copernicuslaan 363	17	55	48	-7	47	-8	N.v.t.
Cluster 1	02520	Copernicuslaan 365	17	55	48	-7	47	-8	N.v.t.
Cluster 1	02520	Copernicuslaan 367	17	55	48	-7	47	-8	N.v.t.
Cluster 1	02520	Copernicuslaan 369	17	55	48	-7	47	-8	N.v.t.
Cluster 1	02520	Copernicuslaan 371	17	55	48	-7	47	-8	N.v.t.
Cluster 1	02520	Copernicuslaan 373	17	55	48	-7	47	-8	N.v.t.
Cluster 1	02520	Copernicuslaan 375	17	55	48	-7	47	-8	N.v.t.
Cluster 1	02520	Copernicuslaan 377	17	55	48	-7	47	-8	N.v.t.
Cluster 1	02520	Copernicuslaan 379	17	55	48	-7	47	-8	N.v.t.
Cluster 1	02520	Copernicuslaan 381	17	55	48	-7	47	-8	N.v.t.
Cluster 1	02520	Copernicuslaan 383	17	55	48	-7	47	-8	N.v.t.
Cluster 1	02520	Copernicuslaan 385	17	55	48	-7	47	-8	N.v.t.
Cluster 1	02520	Copernicuslaan 387	17	55	48	-7	47	-8	N.v.t.
Cluster 1	02520	Copernicuslaan 389	17	55	48	-7	47	-8	N.v.t.
Cluster 1	02520	Copernicuslaan 391	17	55	48	-7	47	-8	N.v.t.
Cluster 1	02520	Copernicuslaan 393	17	55	48	-7	47	-8	N.v.t.
Cluster 1	02520	Copernicuslaan 395	17	55	48	-7	47	-8	N.v.t.
Cluster 1	02520	Copernicuslaan 397	17	55	48	-7	47	-8	N.v.t.
Cluster 1	02520	Copernicuslaan 399	17	55	48	-7	47	-8	N.v.t.
Cluster 1	02520	Copernicuslaan 401	17	55	48	-7	47	-8	N.v.t.
Cluster 1	04362	Edisonstraat 1	8	58	58	0	57	-1	N.v.t.

OTB PHS Meteren_Boxtel

D01021.000175

Berekeningsresultaten op maatgevende posities woningen na maatregelen

Bijlage F

Cluster	Naam	Omschrijving	Hoogte	Streef-waarde	Lden,plan	Vershil	Lden,plan na maatr.	Vershil	Overschrijding opgelost
Cluster 1	02423	Edisonstraat 2	5	57	58	1	56	-1	Ja
Cluster 1	02423	Edisonstraat 4	5	57	58	1	56	-1	Ja
Cluster 1	04328	Edisonstraat 5	8	55	49	-6	48	-7	N.v.t.
Cluster 1	02425	Edisonstraat 6	5	56	56	0	55	-1	N.v.t.
Cluster 1	02425	Edisonstraat 8	5	56	56	0	55	-1	N.v.t.
Cluster 1	02426	Edisonstraat 10	5	56	56	0	55	-1	N.v.t.
Cluster 1	02426	Edisonstraat 12	5	56	56	0	55	-1	N.v.t.
Cluster 1	02427	Edisonstraat 14	5	55	55	0	54	-1	N.v.t.
Cluster 1	02427	Edisonstraat 16	5	55	55	0	54	-1	N.v.t.
Cluster 1	02396	Edisonstraat 18	8	55	56	1	55	0	Ja
Cluster 1	02396	Edisonstraat 20	8	55	56	1	55	0	Ja
Cluster 1	02816	Edisonstraat 21	11	55	48	-7	48	-7	N.v.t.
Cluster 1	02816	Edisonstraat 23	11	55	48	-7	48	-7	N.v.t.
Cluster 1	02816	Edisonstraat 25	11	55	48	-7	48	-7	N.v.t.
Cluster 1	02816	Edisonstraat 27	11	55	48	-7	48	-7	N.v.t.
Cluster 1	02816	Edisonstraat 29	11	55	48	-7	48	-7	N.v.t.
Cluster 1	02816	Edisonstraat 31	11	55	48	-7	48	-7	N.v.t.
Cluster 1	02816	Edisonstraat 33	11	55	48	-7	48	-7	N.v.t.
Cluster 1	02816	Edisonstraat 35	11	55	48	-7	48	-7	N.v.t.
Cluster 1	02816	Edisonstraat 37	11	55	48	-7	48	-7	N.v.t.
Cluster 1	02816	Edisonstraat 39	11	55	48	-7	48	-7	N.v.t.
Cluster 1	02816	Edisonstraat 41	11	55	48	-7	48	-7	N.v.t.
Cluster 1	02816	Edisonstraat 43	11	55	48	-7	48	-7	N.v.t.
Cluster 1	02816	Edisonstraat 45	11	55	48	-7	48	-7	N.v.t.
Cluster 1	02816	Edisonstraat 47	11	55	48	-7	48	-7	N.v.t.
Cluster 1	02816	Edisonstraat 49	11	55	48	-7	48	-7	N.v.t.
Cluster 1	02816	Edisonstraat 51	11	55	48	-7	48	-7	N.v.t.
Cluster 1	02816	Edisonstraat 53	11	55	48	-7	48	-7	N.v.t.

OTB PHS Meteren_Boxtel

D01021.000175

Berekeningsresultaten op maatgevende posities woningen na maatregelen

Bijlage F

Cluster	Naam	Omschrijving	Hoogte	Streef-waarde	Lden,plan	Vershil	Lden,plan na maatr.	Vershil	Overschrijding opgelost
Cluster 1	02816	Edisonstraat 55	11	55	48	-7	48	-7	N.v.t.
Cluster 1	02370	Fahrenheitstraat 1	8	55	55	0	54	-1	N.v.t.
Cluster 1	02365	Fahrenheitstraat 2	8	55	51	-4	51	-4	N.v.t.
Cluster 1	02371	Fahrenheitstraat 3	8	55	54	-1	53	-2	N.v.t.
Cluster 1	02434	Fahrenheitstraat 4	5	55	52	-3	51	-4	N.v.t.
Cluster 1	02372	Fahrenheitstraat 5	8	55	53	-2	52	-3	N.v.t.
Cluster 1	02434	Fahrenheitstraat 6	5	55	52	-3	51	-4	N.v.t.
Cluster 1	02373	Fahrenheitstraat 7	8	55	54	-1	52	-3	N.v.t.
Cluster 1	02433	Fahrenheitstraat 8	5	55	52	-3	51	-4	N.v.t.
Cluster 1	02374	Fahrenheitstraat 9	8	55	53	-2	52	-3	N.v.t.
Cluster 1	02433	Fahrenheitstraat 10	5	55	52	-3	51	-4	N.v.t.
Cluster 1	02375	Fahrenheitstraat 11	8	55	53	-2	52	-3	N.v.t.
Cluster 1	02432	Fahrenheitstraat 12	5	55	52	-3	51	-4	N.v.t.
Cluster 1	02376	Fahrenheitstraat 13	8	55	53	-2	52	-3	N.v.t.
Cluster 1	02432	Fahrenheitstraat 14	5	55	52	-3	51	-4	N.v.t.
Cluster 1	02377	Fahrenheitstraat 15	8	55	53	-2	52	-3	N.v.t.
Cluster 1	02431	Fahrenheitstraat 16	5	55	46	-9	46	-9	N.v.t.
Cluster 1	02378	Fahrenheitstraat 17	8	55	52	-3	51	-4	N.v.t.
Cluster 1	02431	Fahrenheitstraat 18	5	55	46	-9	46	-9	N.v.t.
Cluster 1	02379	Fahrenheitstraat 19	8	55	50	-5	49	-6	N.v.t.
Cluster 1	02368	Fahrenheitstraat 20	8	55	49	-6	48	-7	N.v.t.
Cluster 1	02380	Fahrenheitstraat 21	8	55	48	-7	48	-7	N.v.t.
Cluster 1	02449	Fahrenheitstraat 22	5	55	47	-8	46	-9	N.v.t.
Cluster 1	02381	Fahrenheitstraat 23	8	55	48	-7	48	-7	N.v.t.
Cluster 1	02449	Fahrenheitstraat 24	5	55	47	-8	46	-9	N.v.t.
Cluster 1	02382	Fahrenheitstraat 25	8	55	50	-5	49	-6	N.v.t.
Cluster 1	02448	Fahrenheitstraat 26	5	55	47	-8	46	-9	N.v.t.
Cluster 1	02369	Fahrenheitstraat 27	8	55	50	-5	49	-6	N.v.t.

OTB PHS Meteren_Boxtel

D01021.000175

Berekeningsresultaten op maatgevende posities woningen na maatregelen

Bijlage F

Cluster	Naam	Omschrijving	Hoogte	Streef-waarde	Lden,plan	Vershil	Lden,plan na maatr.	Vershil	Overschrijding opgelost
Cluster 1	02448	Fahrenheitstraat 28	5	55	47	-8	46	-9	N.v.t.
Cluster 1	02450	Fahrenheitstraat 29	5	55	44	-11	43	-12	N.v.t.
Cluster 1	02447	Fahrenheitstraat 30	5	55	45	-10	45	-10	N.v.t.
Cluster 1	02450	Fahrenheitstraat 31	5	55	44	-11	43	-12	N.v.t.
Cluster 1	02447	Fahrenheitstraat 32	5	55	45	-10	45	-10	N.v.t.
Cluster 1	02451	Fahrenheitstraat 33	5	55	44	-11	43	-12	N.v.t.
Cluster 1	02446	Fahrenheitstraat 34	5	55	43	-12	42	-13	N.v.t.
Cluster 1	02451	Fahrenheitstraat 35	5	55	44	-11	43	-12	N.v.t.
Cluster 1	02446	Fahrenheitstraat 36	5	55	43	-12	42	-13	N.v.t.
Cluster 1	02452	Fahrenheitstraat 37	5	55	44	-11	43	-12	N.v.t.
Cluster 1	02452	Fahrenheitstraat 39	5	55	44	-11	43	-12	N.v.t.
Cluster 1	02453	Fahrenheitstraat 41	5	55	46	-9	45	-10	N.v.t.
Cluster 1	02453	Fahrenheitstraat 43	5	55	46	-9	45	-10	N.v.t.
Cluster 1	02454	Fahrenheitstraat 45	5	55	47	-8	46	-9	N.v.t.
Cluster 1	02454	Fahrenheitstraat 47	5	55	47	-8	46	-9	N.v.t.
Cluster 1	02455	Fahrenheitstraat 49	5	55	46	-9	45	-10	N.v.t.
Cluster 1	02455	Fahrenheitstraat 51	5	55	46	-9	45	-10	N.v.t.
Cluster 1	02456	Fahrenheitstraat 53	5	55	47	-8	46	-9	N.v.t.
Cluster 1	02456	Fahrenheitstraat 55	5	55	47	-8	46	-9	N.v.t.
Cluster 1	02457	Fahrenheitstraat 57	5	55	48	-7	47	-8	N.v.t.
Cluster 1	02457	Fahrenheitstraat 59	5	55	48	-7	47	-8	N.v.t.
Cluster 1	02820	Marconistraat 52	8	55	48	-7	48	-7	N.v.t.
Cluster 1	02820	Marconistraat 54	8	55	48	-7	48	-7	N.v.t.
Cluster 1	02820	Marconistraat 56	8	55	48	-7	48	-7	N.v.t.
Cluster 1	02820	Marconistraat 58	8	55	48	-7	48	-7	N.v.t.
Cluster 1	02820	Marconistraat 60	8	55	48	-7	48	-7	N.v.t.
Cluster 1	02820	Marconistraat 62	8	55	48	-7	48	-7	N.v.t.
Cluster 1	02820	Marconistraat 64	8	55	48	-7	48	-7	N.v.t.

OTB PHS Meteren_Boxtel

D01021.000175

Berekeningsresultaten op maatgevende posities woningen na maatregelen

Bijlage F

Cluster	Naam	Omschrijving	Hoogte	Streef-waarde	Lden,plan	Vershil	Lden,plan na maatr.	Vershil	Overschrijding opgelost
Cluster 1	02820	Marconistraat 66	8	55	48	-7	48	-7	N.v.t.
Cluster 1	02820	Marconistraat 68	8	55	48	-7	48	-7	N.v.t.
Cluster 1	02820	Marconistraat 70	8	55	48	-7	48	-7	N.v.t.
Cluster 1	02820	Marconistraat 72	8	55	48	-7	48	-7	N.v.t.
Cluster 1	02820	Marconistraat 74	8	55	48	-7	48	-7	N.v.t.
Cluster 1	04363	Paardskerkhofweg 2	8	58	58	0	57	-1	N.v.t.
Cluster 1	04323	Paardskerkhofweg 4A	8	57	57	0	56	-1	N.v.t.
Cluster 1	04324	Paardskerkhofweg 4B	8	57	57	0	56	-1	N.v.t.
Cluster 1	04322	Paardskerkhofweg 4	8	58	58	0	57	-1	N.v.t.
Cluster 1	04326	Paardskerkhofweg 6A	8	55	54	-1	53	-2	N.v.t.
Cluster 1	04327	Paardskerkhofweg 6B	8	55	53	-2	51	-4	N.v.t.
Cluster 1	04325	Paardskerkhofweg 6	8	56	56	0	55	-1	N.v.t.
Cluster 1	02813	Paardskerkhofweg 8	8	55	49	-6	47	-8	N.v.t.
Cluster 1	02815	Paardskerkhofweg 10	8	55	50	-5	48	-7	N.v.t.
Cluster 1	02807	Parallelweg 58	11	63	62	-1	62	-1	N.v.t.
Cluster 1	02805	Parallelweg 60	17	63	62	-1	62	-1	N.v.t.
Cluster 1	02361	Parallelweg 66	8	59	61	2	59	0	Ja
Cluster 1	02361	Parallelweg 67	8	59	61	2	59	0	Ja
Cluster 1	02361	Parallelweg 68	8	59	61	2	59	0	Ja
Cluster 1	02361	Parallelweg 69	8	59	61	2	59	0	Ja
Cluster 1	02361	Parallelweg 70	8	59	61	2	59	0	Ja
Cluster 1	02361	Parallelweg 71	8	59	61	2	59	0	Ja
Cluster 1	02362	Parallelweg 72	8	60	61	1	60	0	Ja
Cluster 1	02362	Parallelweg 73	8	60	61	1	60	0	Ja
Cluster 1	02362	Parallelweg 74	8	60	61	1	60	0	Ja
Cluster 1	02362	Parallelweg 75	8	60	61	1	60	0	Ja
Cluster 1	02362	Parallelweg 76	8	60	61	1	60	0	Ja
Cluster 1	02362	Parallelweg 77	8	60	61	1	60	0	Ja

OTB PHS Meteren_Boxtel

D01021.000175

Berekeningsresultaten op maatgevende posities woningen na maatregelen

Bijlage F

Cluster	Naam	Omschrijving	Hoogte	Streef-waarde	Lden,plan	Vershil	Lden,plan na maatr.	Vershil	Overschrijding opgelost
Cluster 1	02363	Parallelweg 78	8	60	61	1	60	0	Ja
Cluster 1	02363	Parallelweg 79	8	60	61	1	60	0	Ja
Cluster 1	02363	Parallelweg 80	8	60	61	1	60	0	Ja
Cluster 1	02363	Parallelweg 81	8	60	61	1	60	0	Ja
Cluster 1	02363	Parallelweg 82	8	60	61	1	60	0	Ja
Cluster 1	02363	Parallelweg 83	8	60	61	1	60	0	Ja
Cluster 1	02364	Parallelweg 84	8	60	61	1	60	0	Ja
Cluster 1	02364	Parallelweg 85	8	60	61	1	60	0	Ja
Cluster 1	02364	Parallelweg 86	8	60	61	1	60	0	Ja
Cluster 1	02364	Parallelweg 87	8	60	61	1	60	0	Ja
Cluster 1	02364	Parallelweg 88	8	60	61	1	60	0	Ja
Cluster 1	02364	Parallelweg 89	8	60	61	1	60	0	Ja
Cluster 1	02348	Parallelweg 90	8	60	61	1	60	0	Ja
Cluster 1	02348	Parallelweg 91	8	60	61	1	60	0	Ja
Cluster 1	02348	Parallelweg 92	8	60	61	1	60	0	Ja
Cluster 1	02348	Parallelweg 93	8	60	61	1	60	0	Ja
Cluster 1	02348	Parallelweg 94	8	60	61	1	60	0	Ja
Cluster 1	02348	Parallelweg 95	8	60	61	1	60	0	Ja
Cluster 1	02349	Parallelweg 96	8	60	61	1	60	0	Ja
Cluster 1	02349	Parallelweg 97	8	60	61	1	60	0	Ja
Cluster 1	02349	Parallelweg 98	8	60	61	1	60	0	Ja
Cluster 1	02349	Parallelweg 99	8	60	61	1	60	0	Ja
Cluster 1	02349	Parallelweg 100	8	60	61	1	60	0	Ja
Cluster 1	02349	Parallelweg 101	8	60	61	1	60	0	Ja
Cluster 1	02350	Parallelweg 102	8	60	61	1	60	0	Ja
Cluster 1	02350	Parallelweg 103	8	60	61	1	60	0	Ja
Cluster 1	02350	Parallelweg 104	8	60	61	1	60	0	Ja
Cluster 1	02350	Parallelweg 105	8	60	61	1	60	0	Ja

OTB PHS Meteren_Boxtel

D01021.000175

Berekeningsresultaten op maatgevende posities woningen na maatregelen

Bijlage F

Cluster	Naam	Omschrijving	Hoogte	Streef-waarde	Lden,plan	Verschil	Lden,plan na maatr.	Verschil	Overschrijding opgelost
Cluster 1	02350	Parallelweg 106	8	60	61	1	60	0	Ja
Cluster 1	02350	Parallelweg 107	8	60	61	1	60	0	Ja
Cluster 1	02351	Parallelweg 108	8	60	61	1	60	0	Ja
Cluster 1	02351	Parallelweg 109	8	60	61	1	60	0	Ja
Cluster 1	02351	Parallelweg 110	8	60	61	1	60	0	Ja
Cluster 1	02351	Parallelweg 111	8	60	61	1	60	0	Ja
Cluster 1	02351	Parallelweg 112	8	60	61	1	60	0	Ja
Cluster 1	02351	Parallelweg 113	8	60	61	1	60	0	Ja
Cluster 1	02352	Parallelweg 114	8	61	61	0	60	-1	N.v.t.
Cluster 1	02352	Parallelweg 115	8	61	61	0	60	-1	N.v.t.
Cluster 1	02352	Parallelweg 116	8	61	61	0	60	-1	N.v.t.
Cluster 1	02352	Parallelweg 117	8	61	61	0	60	-1	N.v.t.
Cluster 1	02352	Parallelweg 118	8	61	61	0	60	-1	N.v.t.
Cluster 1	02352	Parallelweg 119	8	61	61	0	60	-1	N.v.t.
Cluster 1	02422	's-Gravesandestraat 2	8	55	47	-8	46	-9	N.v.t.
Cluster 1	02489	's-Gravesandestraat 3	8	55	44	-11	44	-11	N.v.t.
Cluster 1	02421	's-Gravesandestraat 4	8	55	45	-10	45	-10	N.v.t.
Cluster 1	02490	's-Gravesandestraat 5	8	55	44	-11	43	-12	N.v.t.
Cluster 1	02420	's-Gravesandestraat 6	8	55	45	-10	45	-10	N.v.t.
Cluster 1	02491	's-Gravesandestraat 7	8	55	44	-11	43	-12	N.v.t.
Cluster 1	02419	's-Gravesandestraat 8	8	55	45	-10	45	-10	N.v.t.
Cluster 1	02492	's-Gravesandestraat 9	8	55	44	-11	44	-11	N.v.t.
Cluster 1	02418	's-Gravesandestraat 10	8	55	45	-10	45	-10	N.v.t.
Cluster 1	02493	's-Gravesandestraat 11	8	55	44	-11	43	-12	N.v.t.
Cluster 1	02417	's-Gravesandestraat 12	8	55	46	-9	45	-10	N.v.t.
Cluster 1	02494	's-Gravesandestraat 13	8	55	45	-10	44	-11	N.v.t.
Cluster 1	02416	's-Gravesandestraat 14	8	55	46	-9	45	-10	N.v.t.
Cluster 1	02495	's-Gravesandestraat 15	8	55	44	-11	44	-11	N.v.t.

OTB PHS Meteren_Boxtel

D01021.000175

Berekeningsresultaten op maatgevende posities woningen na maatregelen

Bijlage F

Cluster	Naam	Omschrijving	Hoogte	Streef-waarde	Lden,plan	Verskil	Lden,plan na maatr.	Verskil	Overschrijding opgelost
Cluster 1	02415	's-Gravesandestraat 16	8	55	46	-9	45	-10	N.v.t.
Cluster 1	02496	's-Gravesandestraat 17	8	55	45	-10	44	-11	N.v.t.
Cluster 1	02414	's-Gravesandestraat 18	8	55	46	-9	45	-10	N.v.t.
Cluster 1	02497	's-Gravesandestraat 19	8	55	44	-11	44	-11	N.v.t.
Cluster 1	02413	's-Gravesandestraat 20	8	55	46	-9	45	-10	N.v.t.
Cluster 1	02412	's-Gravesandestraat 22	8	55	45	-10	45	-10	N.v.t.
Cluster 1	02411	's-Gravesandestraat 24	8	55	46	-9	45	-10	N.v.t.
Cluster 1	02410	's-Gravesandestraat 26	8	55	45	-10	45	-10	N.v.t.
Cluster 1	02477	's-Gravesandestraat 28	8	55	44	-11	43	-12	N.v.t.
Cluster 1	02477	's-Gravesandestraat 30	8	55	44	-11	43	-12	N.v.t.
Cluster 1	02477	's-Gravesandestraat 32	8	55	44	-11	43	-12	N.v.t.
Cluster 1	02477	's-Gravesandestraat 34	8	55	44	-11	43	-12	N.v.t.
Cluster 1	02477	's-Gravesandestraat 36	8	55	44	-11	43	-12	N.v.t.
Cluster 1	02477	's-Gravesandestraat 38	8	55	44	-11	43	-12	N.v.t.
Cluster 1	02475	's-Gravesandestraat 40	8	55	46	-9	45	-10	N.v.t.
Cluster 1	02475	's-Gravesandestraat 42	8	55	46	-9	45	-10	N.v.t.
Cluster 1	02475	's-Gravesandestraat 44	8	55	46	-9	45	-10	N.v.t.
Cluster 1	02475	's-Gravesandestraat 46	8	55	46	-9	45	-10	N.v.t.
Cluster 1	02475	's-Gravesandestraat 48	8	55	46	-9	45	-10	N.v.t.
Cluster 1	02475	's-Gravesandestraat 50	8	55	46	-9	45	-10	N.v.t.
Cluster 1	02510	van Coehoornplein 29	11	55	47	-8	47	-8	N.v.t.
Cluster 1	02510	van Coehoornplein 30	11	55	47	-8	47	-8	N.v.t.
Cluster 1	02511	van Coehoornplein 37	11	55	47	-8	47	-8	N.v.t.
Cluster 1	02511	van Coehoornplein 38	11	55	47	-8	47	-8	N.v.t.
Cluster 1	02511	van Coehoornplein 39	11	55	47	-8	47	-8	N.v.t.
Cluster 1	02512	van Coehoornplein 43	11	55	47	-8	46	-9	N.v.t.
Cluster 1	02512	van Coehoornplein 44	11	55	47	-8	46	-9	N.v.t.
Cluster 1	02512	van Coehoornplein 45	11	55	47	-8	46	-9	N.v.t.

OTB PHS Meteren_Boxtel

D01021.000175

Berekeningsresultaten op maatgevende posities woningen na maatregelen

Bijlage F

Cluster	Naam	Omschrijving	Hoogte	Streef-waarde	Lden,plan	Vershil	Lden,plan na maatr.	Vershil	Overschrijding opgelost
Cluster 1	02520	Van Leeuwenhoekstraat 5	17	55	48	-7	47	-8	N.v.t.
Cluster 1	02520	Van Leeuwenhoekstraat 7	17	55	48	-7	47	-8	N.v.t.
Cluster 1	02520	Van Leeuwenhoekstraat 9	17	55	48	-7	47	-8	N.v.t.
Cluster 1	02520	Van Leeuwenhoekstraat 11	17	55	48	-7	47	-8	N.v.t.
Cluster 1	02397	van Musschenbroekstraat 1	8	55	48	-7	47	-8	N.v.t.
Cluster 1	02395	van Musschenbroekstraat 2	8	55	51	-4	51	-4	N.v.t.
Cluster 1	02398	van Musschenbroekstraat 3	8	55	46	-9	45	-10	N.v.t.
Cluster 1	02394	van Musschenbroekstraat 4	8	55	50	-5	50	-5	N.v.t.
Cluster 1	02399	van Musschenbroekstraat 5	8	55	46	-9	46	-9	N.v.t.
Cluster 1	02393	van Musschenbroekstraat 6	8	55	48	-7	48	-7	N.v.t.
Cluster 1	02400	van Musschenbroekstraat 7	8	55	46	-9	46	-9	N.v.t.
Cluster 1	02392	van Musschenbroekstraat 8	8	55	47	-8	46	-9	N.v.t.
Cluster 1	02401	van Musschenbroekstraat 9	8	55	46	-9	46	-9	N.v.t.
Cluster 1	02391	van Musschenbroekstraat 10	8	55	47	-8	46	-9	N.v.t.
Cluster 1	02402	van Musschenbroekstraat 11	8	55	46	-9	46	-9	N.v.t.
Cluster 1	02390	van Musschenbroekstraat 12	8	55	47	-8	46	-9	N.v.t.
Cluster 1	02403	van Musschenbroekstraat 13	8	55	46	-9	46	-9	N.v.t.
Cluster 1	02389	van Musschenbroekstraat 14	8	55	47	-8	46	-9	N.v.t.
Cluster 1	02404	van Musschenbroekstraat 15	8	55	46	-9	45	-10	N.v.t.
Cluster 1	02388	van Musschenbroekstraat 16	8	55	47	-8	46	-9	N.v.t.
Cluster 1	02405	van Musschenbroekstraat 17	8	55	46	-9	45	-10	N.v.t.
Cluster 1	02387	van Musschenbroekstraat 18	8	55	47	-8	46	-9	N.v.t.
Cluster 1	02406	van Musschenbroekstraat 19	8	55	46	-9	45	-10	N.v.t.
Cluster 1	02386	van Musschenbroekstraat 20	8	55	47	-8	46	-9	N.v.t.
Cluster 1	02407	van Musschenbroekstraat 21	8	55	46	-9	45	-10	N.v.t.
Cluster 1	02385	van Musschenbroekstraat 22	8	55	47	-8	46	-9	N.v.t.
Cluster 1	02408	van Musschenbroekstraat 23	8	55	46	-9	46	-9	N.v.t.
Cluster 1	02384	van Musschenbroekstraat 24	8	55	46	-9	46	-9	N.v.t.

OTB PHS Meteren_Boxtel

D01021.000175

Berekeningsresultaten op maatgevende posities woningen na maatregelen

Bijlage F

Cluster	Naam	Omschrijving	Hoogte	Streef-waarde	Lden,plan	Vershil	Lden,plan na maatr.	Vershil	Overschrijding opgelost
Cluster 1	02409	van Musschenbroekstraat 25	8	55	46	-9	45	-10	N.v.t.
Cluster 1	02383	van Musschenbroekstraat 26	8	55	47	-8	46	-9	N.v.t.
Cluster 1	02471	van Musschenbroekstraat 27	8	55	47	-8	47	-8	N.v.t.
Cluster 1	02517	van Musschenbroekstraat 28	8	55	45	-10	44	-11	N.v.t.
Cluster 1	02458	van Musschenbroekstraat 29	5	55	43	-12	42	-13	N.v.t.
Cluster 1	02517	van Musschenbroekstraat 30	8	55	45	-10	44	-11	N.v.t.
Cluster 1	02458	van Musschenbroekstraat 31	5	55	43	-12	42	-13	N.v.t.
Cluster 1	02516	van Musschenbroekstraat 32	8	55	46	-9	45	-10	N.v.t.
Cluster 1	02459	van Musschenbroekstraat 33	5	55	43	-12	42	-13	N.v.t.
Cluster 1	02516	van Musschenbroekstraat 34	8	55	46	-9	45	-10	N.v.t.
Cluster 1	02459	van Musschenbroekstraat 35	5	55	43	-12	42	-13	N.v.t.
Cluster 1	02515	van Musschenbroekstraat 36	8	55	46	-9	45	-10	N.v.t.
Cluster 1	02460	van Musschenbroekstraat 37	5	55	43	-12	42	-13	N.v.t.
Cluster 1	02515	van Musschenbroekstraat 38	8	55	46	-9	45	-10	N.v.t.
Cluster 1	02460	van Musschenbroekstraat 39	5	55	43	-12	42	-13	N.v.t.
Cluster 1	02513	van Musschenbroekstraat 40	8	55	48	-7	47	-8	N.v.t.
Cluster 1	02461	van Musschenbroekstraat 41	5	55	42	-13	42	-13	N.v.t.
Cluster 1	02513	van Musschenbroekstraat 42	8	55	48	-7	47	-8	N.v.t.
Cluster 1	02461	van Musschenbroekstraat 43	5	55	42	-13	42	-13	N.v.t.
Cluster 1	02462	van Musschenbroekstraat 45	5	55	43	-12	42	-13	N.v.t.
Cluster 1	02462	van Musschenbroekstraat 47	5	55	43	-12	42	-13	N.v.t.
Cluster 1	02463	van Musschenbroekstraat 49	5	55	43	-12	42	-13	N.v.t.
Cluster 1	02463	van Musschenbroekstraat 51	5	55	43	-12	42	-13	N.v.t.
Cluster 1	02464	van Musschenbroekstraat 53	5	55	43	-12	42	-13	N.v.t.
Cluster 1	02464	van Musschenbroekstraat 55	5	55	43	-12	42	-13	N.v.t.
Cluster 1	02465	van Musschenbroekstraat 57	5	55	43	-12	43	-12	N.v.t.
Cluster 1	02465	van Musschenbroekstraat 59	5	55	43	-12	43	-12	N.v.t.
Cluster 1	02518	Voltastraat 116	8	55	43	-12	43	-12	N.v.t.

OTB PHS Meteren_Boxtel

D01021.000175

Berekeningsresultaten op maatgevende posities woningen na maatregelen

Bijlage F

Cluster	Naam	Omschrijving	Hoogte	Streef-waarde	Lden,plan	Vershil	Lden,plan na maatr.	Vershil	Overschrijding opgelost
Cluster 1	02518	Voltastraat 118	8	55	43	-12	43	-12	N.v.t.
Cluster 1	02518	Voltastraat 120	8	55	43	-12	43	-12	N.v.t.
Cluster 1	02518	Voltastraat 122	8	55	43	-12	43	-12	N.v.t.
Cluster 1	02518	Voltastraat 124	8	55	43	-12	43	-12	N.v.t.
Cluster 1	02518	Voltastraat 126	8	55	43	-12	43	-12	N.v.t.
Cluster 1	02518	Voltastraat 128	8	55	43	-12	43	-12	N.v.t.
Cluster 1	02518	Voltastraat 130	8	55	43	-12	43	-12	N.v.t.
Cluster 1	02518	Voltastraat 132	8	55	43	-12	43	-12	N.v.t.
Cluster 1	02518	Voltastraat 134	8	55	43	-12	43	-12	N.v.t.
Cluster 1	02520	Voltastraat 136	17	55	48	-7	47	-8	N.v.t.
Cluster 1	02520	Voltastraat 138	17	55	48	-7	47	-8	N.v.t.
Cluster 1	02520	Voltastraat 140	17	55	48	-7	47	-8	N.v.t.
Cluster 1	02520	Voltastraat 142	17	55	48	-7	47	-8	N.v.t.
Cluster 1	02520	Voltastraat 144	17	55	48	-7	47	-8	N.v.t.
Cluster 1	02520	Voltastraat 146	17	55	48	-7	47	-8	N.v.t.
Cluster 1	02520	Voltastraat 148	17	55	48	-7	47	-8	N.v.t.
Cluster 1	02520	Voltastraat 150	17	55	48	-7	47	-8	N.v.t.
Cluster 1	04329	Zernikestraat 1	8	55	49	-6	48	-7	N.v.t.
Cluster 1	04330	Zernikestraat 3	8	55	49	-6	48	-7	N.v.t.
Cluster 1	04331	Zernikestraat 5	8	55	49	-6	48	-7	N.v.t.
Cluster 1	04332	Zernikestraat 7	8	55	49	-6	49	-6	N.v.t.
Cluster 1	04333	Zernikestraat 9	8	55	49	-6	48	-7	N.v.t.
Cluster 1	04334	Zernikestraat 11	8	55	48	-7	48	-7	N.v.t.
Cluster 1	04335	Zernikestraat 13	8	55	48	-7	48	-7	N.v.t.
Cluster 1	04336	Zernikestraat 15	8	55	48	-7	48	-7	N.v.t.
Cluster 1	04337	Zernikestraat 17	8	55	47	-8	47	-8	N.v.t.
Cluster 1	04338	Zernikestraat 19	8	55	47	-8	47	-8	N.v.t.
Cluster 1	04339	Zernikestraat 21	8	55	46	-9	46	-9	N.v.t.

OTB PHS Meteren_Boxtel

D01021.000175

Berekeningsresultaten op maatgevende posities woningen na maatregelen

Bijlage F

Cluster	Naam	Omschrijving	Hoogte	Streef-waarde	Lden,plan	Vershil	Lden,plan na maatr.	Vershil	Overschrijding opgelost
Cluster 1	04340	Zernikestraat 23	8	55	46	-9	46	-9	N.v.t.
Cluster 1	04341	Zernikestraat 25	8	55	45	-10	44	-11	N.v.t.
Cluster 1	04343	Zernikestraat 27	8	55	50	-5	49	-6	N.v.t.
Cluster 2	01950	Bordeslaan 250	11	60	59	-1	58	-2	N.v.t.
Cluster 2	01950	Bordeslaan 252	11	60	59	-1	58	-2	N.v.t.
Cluster 2	01950	Bordeslaan 254	11	60	59	-1	58	-2	N.v.t.
Cluster 2	01950	Bordeslaan 256	11	60	59	-1	58	-2	N.v.t.
Cluster 2	01950	Bordeslaan 258	11	60	59	-1	58	-2	N.v.t.
Cluster 2	01950	Bordeslaan 260	11	60	59	-1	58	-2	N.v.t.
Cluster 2	01950	Bordeslaan 262	11	60	59	-1	58	-2	N.v.t.
Cluster 2	01950	Bordeslaan 264	11	60	59	-1	58	-2	N.v.t.
Cluster 2	01950	Bordeslaan 266	11	60	59	-1	58	-2	N.v.t.
Cluster 2	01950	Bordeslaan 268	11	60	59	-1	58	-2	N.v.t.
Cluster 2	01950	Bordeslaan 270	11	60	59	-1	58	-2	N.v.t.
Cluster 2	01950	Bordeslaan 272	11	60	59	-1	58	-2	N.v.t.
Cluster 2	01950	Bordeslaan 274	11	60	59	-1	58	-2	N.v.t.
Cluster 2	01950	Bordeslaan 276	11	60	59	-1	58	-2	N.v.t.
Cluster 2	01950	Bordeslaan 278	11	60	59	-1	58	-2	N.v.t.
Cluster 2	01950	Bordeslaan 280	11	60	59	-1	58	-2	N.v.t.
Cluster 2	01950	Bordeslaan 282	11	60	59	-1	58	-2	N.v.t.
Cluster 2	01950	Bordeslaan 284	11	60	59	-1	58	-2	N.v.t.
Cluster 2	01950	Bordeslaan 286	11	60	59	-1	58	-2	N.v.t.
Cluster 2	01950	Bordeslaan 288	11	60	59	-1	58	-2	N.v.t.
Cluster 2	01950	Bordeslaan 290	11	60	59	-1	58	-2	N.v.t.
Cluster 2	01950	Bordeslaan 292	11	60	59	-1	58	-2	N.v.t.
Cluster 2	01950	Bordeslaan 294	11	60	59	-1	58	-2	N.v.t.
Cluster 2	01950	Bordeslaan 296	11	60	59	-1	58	-2	N.v.t.
Cluster 2	01950	Bordeslaan 298	11	60	59	-1	58	-2	N.v.t.

OTB PHS Meteren_Boxtel

D01021.000175

Berekeningsresultaten op maatgevende posities woningen na maatregelen

Bijlage F

Cluster	Naam	Omschrijving	Hoogte	Streef-waarde	Lden,plan	Vershil	Lden,plan na maatr.	Vershil	Overschrijding opgelost
Cluster 2	01950	Bordeslaan 300	11	60	59	-1	58	-2	N.v.t.
Cluster 2	01950	Bordeslaan 302	11	60	59	-1	58	-2	N.v.t.
Cluster 2	01950	Bordeslaan 304	11	60	59	-1	58	-2	N.v.t.
Cluster 2	01950	Bordeslaan 306	11	60	59	-1	58	-2	N.v.t.
Cluster 2	01950	Bordeslaan 308	11	60	59	-1	58	-2	N.v.t.
Cluster 2	01950	Bordeslaan 310	11	60	59	-1	58	-2	N.v.t.
Cluster 2	01950	Bordeslaan 312	11	60	59	-1	58	-2	N.v.t.
Cluster 2	01950	Bordeslaan 314	11	60	59	-1	58	-2	N.v.t.
Cluster 2	01950	Bordeslaan 316	11	60	59	-1	58	-2	N.v.t.
Cluster 2	02031	Bordeslaan 317	26	55	49	-6	49	-6	N.v.t.
Cluster 2	01950	Bordeslaan 318	11	60	59	-1	58	-2	N.v.t.
Cluster 2	02031	Bordeslaan 319	26	55	49	-6	49	-6	N.v.t.
Cluster 2	01950	Bordeslaan 320	11	60	59	-1	58	-2	N.v.t.
Cluster 2	02031	Bordeslaan 321	26	55	49	-6	49	-6	N.v.t.
Cluster 2	01950	Bordeslaan 322	11	60	59	-1	58	-2	N.v.t.
Cluster 2	02031	Bordeslaan 323	26	55	49	-6	49	-6	N.v.t.
Cluster 2	01950	Bordeslaan 324	11	60	59	-1	58	-2	N.v.t.
Cluster 2	02031	Bordeslaan 325	26	55	49	-6	49	-6	N.v.t.
Cluster 2	01950	Bordeslaan 326	11	60	59	-1	58	-2	N.v.t.
Cluster 2	02031	Bordeslaan 327	26	55	49	-6	49	-6	N.v.t.
Cluster 2	01950	Bordeslaan 328	11	60	59	-1	58	-2	N.v.t.
Cluster 2	02031	Bordeslaan 329	26	55	49	-6	49	-6	N.v.t.
Cluster 2	01950	Bordeslaan 330	11	60	59	-1	58	-2	N.v.t.
Cluster 2	02031	Bordeslaan 331	26	55	49	-6	49	-6	N.v.t.
Cluster 2	01950	Bordeslaan 332	11	60	59	-1	58	-2	N.v.t.
Cluster 2	02031	Bordeslaan 333	26	55	49	-6	49	-6	N.v.t.
Cluster 2	01950	Bordeslaan 334	11	60	59	-1	58	-2	N.v.t.
Cluster 2	02031	Bordeslaan 335	26	55	49	-6	49	-6	N.v.t.

OTB PHS Meteren_Boxtel

D01021.000175

Berekeningsresultaten op maatgevende posities woningen na maatregelen

Bijlage F

Cluster	Naam	Omschrijving	Hoogte	Streef-waarde	Lden,plan	Vershil	Lden,plan na maatr.	Vershil	Overschrijding opgelost
Cluster 2	01950	Bordeslaan 336	11	60	59	-1	58	-2	N.v.t.
Cluster 2	02031	Bordeslaan 337	26	55	49	-6	49	-6	N.v.t.
Cluster 2	01950	Bordeslaan 338	11	60	59	-1	58	-2	N.v.t.
Cluster 2	02031	Bordeslaan 339	26	55	49	-6	49	-6	N.v.t.
Cluster 2	01950	Bordeslaan 340	11	60	59	-1	58	-2	N.v.t.
Cluster 2	02031	Bordeslaan 341	26	55	49	-6	49	-6	N.v.t.
Cluster 2	01950	Bordeslaan 342	11	60	59	-1	58	-2	N.v.t.
Cluster 2	02031	Bordeslaan 343	26	55	49	-6	49	-6	N.v.t.
Cluster 2	01950	Bordeslaan 344	11	60	59	-1	58	-2	N.v.t.
Cluster 2	02031	Bordeslaan 345	26	55	49	-6	49	-6	N.v.t.
Cluster 2	01950	Bordeslaan 346	11	60	59	-1	58	-2	N.v.t.
Cluster 2	02031	Bordeslaan 347	26	55	49	-6	49	-6	N.v.t.
Cluster 2	01950	Bordeslaan 348	11	60	59	-1	58	-2	N.v.t.
Cluster 2	02031	Bordeslaan 349	26	55	49	-6	49	-6	N.v.t.
Cluster 2	01950	Bordeslaan 350	11	60	59	-1	58	-2	N.v.t.
Cluster 2	02031	Bordeslaan 351	26	55	49	-6	49	-6	N.v.t.
Cluster 2	01950	Bordeslaan 352	11	60	59	-1	58	-2	N.v.t.
Cluster 2	02031	Bordeslaan 353	26	55	49	-6	49	-6	N.v.t.
Cluster 2	01950	Bordeslaan 354	11	60	59	-1	58	-2	N.v.t.
Cluster 2	02031	Bordeslaan 355	26	55	49	-6	49	-6	N.v.t.
Cluster 2	01950	Bordeslaan 356	11	60	59	-1	58	-2	N.v.t.
Cluster 2	02031	Bordeslaan 357	26	55	49	-6	49	-6	N.v.t.
Cluster 2	01950	Bordeslaan 358	11	60	59	-1	58	-2	N.v.t.
Cluster 2	02031	Bordeslaan 359	26	55	49	-6	49	-6	N.v.t.
Cluster 2	01950	Bordeslaan 360	11	60	59	-1	58	-2	N.v.t.
Cluster 2	02031	Bordeslaan 361	26	55	49	-6	49	-6	N.v.t.
Cluster 2	01950	Bordeslaan 362	11	60	59	-1	58	-2	N.v.t.
Cluster 2	02031	Bordeslaan 363	26	55	49	-6	49	-6	N.v.t.

OTB PHS Meteren_Boxtel

D01021.000175

Berekeningsresultaten op maatgevende posities woningen na maatregelen

Bijlage F

Cluster	Naam	Omschrijving	Hoogte	Streef-waarde	Lden,plan	Vershil	Lden,plan na maatr.	Vershil	Overschrijding opgelost
Cluster 2	01950	Bordeslaan 364	11	60	59	-1	58	-2	N.v.t.
Cluster 2	02035	Bordeslaan 365	17	55	45	-10	45	-10	N.v.t.
Cluster 2	01950	Bordeslaan 366	11	60	59	-1	58	-2	N.v.t.
Cluster 2	02035	Bordeslaan 367	17	55	45	-10	45	-10	N.v.t.
Cluster 2	01950	Bordeslaan 368	11	60	59	-1	58	-2	N.v.t.
Cluster 2	02035	Bordeslaan 369	17	55	45	-10	45	-10	N.v.t.
Cluster 2	01950	Bordeslaan 370	11	60	59	-1	58	-2	N.v.t.
Cluster 2	02035	Bordeslaan 371	17	55	45	-10	45	-10	N.v.t.
Cluster 2	01950	Bordeslaan 372	11	60	59	-1	58	-2	N.v.t.
Cluster 2	02035	Bordeslaan 373	17	55	45	-10	45	-10	N.v.t.
Cluster 2	01950	Bordeslaan 374	11	60	59	-1	58	-2	N.v.t.
Cluster 2	02035	Bordeslaan 375	17	55	45	-10	45	-10	N.v.t.
Cluster 2	01950	Bordeslaan 376	11	60	59	-1	58	-2	N.v.t.
Cluster 2	02035	Bordeslaan 377	17	55	45	-10	45	-10	N.v.t.
Cluster 2	01950	Bordeslaan 378	11	60	59	-1	58	-2	N.v.t.
Cluster 2	02035	Bordeslaan 379	17	55	45	-10	45	-10	N.v.t.
Cluster 2	01950	Bordeslaan 380	11	60	59	-1	58	-2	N.v.t.
Cluster 2	02035	Bordeslaan 381	17	55	45	-10	45	-10	N.v.t.
Cluster 2	01950	Bordeslaan 382	11	60	59	-1	58	-2	N.v.t.
Cluster 2	02035	Bordeslaan 383	17	55	45	-10	45	-10	N.v.t.
Cluster 2	01950	Bordeslaan 384	11	60	59	-1	58	-2	N.v.t.
Cluster 2	02035	Bordeslaan 385	17	55	45	-10	45	-10	N.v.t.
Cluster 2	01950	Bordeslaan 386	11	60	59	-1	58	-2	N.v.t.
Cluster 2	02035	Bordeslaan 387	17	55	45	-10	45	-10	N.v.t.
Cluster 2	01950	Bordeslaan 388	11	60	59	-1	58	-2	N.v.t.
Cluster 2	02035	Bordeslaan 389	17	55	45	-10	45	-10	N.v.t.
Cluster 2	01950	Bordeslaan 390	11	60	59	-1	58	-2	N.v.t.
Cluster 2	02035	Bordeslaan 391	17	55	45	-10	45	-10	N.v.t.

OTB PHS Meteren_Boxtel

D01021.000175

Berekeningsresultaten op maatgevende posities woningen na maatregelen

Bijlage F

Cluster	Naam	Omschrijving	Hoogte	Streef-waarde	Lden,plan	Vershil	Lden,plan na maatr.	Vershil	Overschrijding opgelost
Cluster 2	01950	Bordeslaan 392	11	60	59	-1	58	-2	N.v.t.
Cluster 2	02035	Bordeslaan 393	17	55	45	-10	45	-10	N.v.t.
Cluster 2	01950	Bordeslaan 394	11	60	59	-1	58	-2	N.v.t.
Cluster 2	02035	Bordeslaan 395	17	55	45	-10	45	-10	N.v.t.
Cluster 2	01950	Bordeslaan 396	11	60	59	-1	58	-2	N.v.t.
Cluster 2	02035	Bordeslaan 397	17	55	45	-10	45	-10	N.v.t.
Cluster 2	01950	Bordeslaan 398	11	60	59	-1	58	-2	N.v.t.
Cluster 2	02035	Bordeslaan 399	17	55	45	-10	45	-10	N.v.t.
Cluster 2	01950	Bordeslaan 400	11	60	59	-1	58	-2	N.v.t.
Cluster 2	02035	Bordeslaan 401	17	55	45	-10	45	-10	N.v.t.
Cluster 2	02035	Bordeslaan 403	17	55	45	-10	45	-10	N.v.t.
Cluster 2	04133	Bordeslaan 404	20	60	58	-2	58	-2	N.v.t.
Cluster 2	02035	Bordeslaan 405	17	55	45	-10	45	-10	N.v.t.
Cluster 2	04133	Bordeslaan 406	20	60	58	-2	58	-2	N.v.t.
Cluster 2	02035	Bordeslaan 407	17	55	45	-10	45	-10	N.v.t.
Cluster 2	04133	Bordeslaan 408	20	60	58	-2	58	-2	N.v.t.
Cluster 2	02035	Bordeslaan 409	17	55	45	-10	45	-10	N.v.t.
Cluster 2	04133	Bordeslaan 410	20	60	58	-2	58	-2	N.v.t.
Cluster 2	02035	Bordeslaan 411	17	55	45	-10	45	-10	N.v.t.
Cluster 2	04133	Bordeslaan 412	20	60	58	-2	58	-2	N.v.t.
Cluster 2	02035	Bordeslaan 413	17	55	45	-10	45	-10	N.v.t.
Cluster 2	04133	Bordeslaan 414	20	60	58	-2	58	-2	N.v.t.
Cluster 2	02035	Bordeslaan 415	17	55	45	-10	45	-10	N.v.t.
Cluster 2	04133	Bordeslaan 416	20	60	58	-2	58	-2	N.v.t.
Cluster 2	02035	Bordeslaan 417	17	55	45	-10	45	-10	N.v.t.
Cluster 2	04133	Bordeslaan 418	20	60	58	-2	58	-2	N.v.t.
Cluster 2	04133	Bordeslaan 420	20	60	58	-2	58	-2	N.v.t.
Cluster 2	02033	Bordeslaan 421	26	55	51	-4	50	-5	N.v.t.

OTB PHS Meteren_Boxtel

D01021.000175

Berekeningsresultaten op maatgevende posities woningen na maatregelen

Bijlage F

Cluster	Naam	Omschrijving	Hoogte	Streef-waarde	Lden,plan	Vershil	Lden,plan na maatr.	Vershil	Overschrijding opgelost
Cluster 2	04133	Bordeslaan 422	20	60	58	-2	58	-2	N.v.t.
Cluster 2	02033	Bordeslaan 423	26	55	51	-4	50	-5	N.v.t.
Cluster 2	04133	Bordeslaan 424	20	60	58	-2	58	-2	N.v.t.
Cluster 2	02033	Bordeslaan 425	26	55	51	-4	50	-5	N.v.t.
Cluster 2	04133	Bordeslaan 426	20	60	58	-2	58	-2	N.v.t.
Cluster 2	02033	Bordeslaan 427	26	55	51	-4	50	-5	N.v.t.
Cluster 2	04133	Bordeslaan 428	20	60	58	-2	58	-2	N.v.t.
Cluster 2	02033	Bordeslaan 429	26	55	51	-4	50	-5	N.v.t.
Cluster 2	04133	Bordeslaan 430	20	60	58	-2	58	-2	N.v.t.
Cluster 2	02033	Bordeslaan 431	26	55	51	-4	50	-5	N.v.t.
Cluster 2	04133	Bordeslaan 432	20	60	58	-2	58	-2	N.v.t.
Cluster 2	02033	Bordeslaan 433	26	55	51	-4	50	-5	N.v.t.
Cluster 2	04133	Bordeslaan 434	20	60	58	-2	58	-2	N.v.t.
Cluster 2	02033	Bordeslaan 435	26	55	51	-4	50	-5	N.v.t.
Cluster 2	04133	Bordeslaan 436	20	60	58	-2	58	-2	N.v.t.
Cluster 2	02033	Bordeslaan 437	26	55	51	-4	50	-5	N.v.t.
Cluster 2	04133	Bordeslaan 438	20	60	58	-2	58	-2	N.v.t.
Cluster 2	02033	Bordeslaan 439	26	55	51	-4	50	-5	N.v.t.
Cluster 2	04133	Bordeslaan 440	20	60	58	-2	58	-2	N.v.t.
Cluster 2	02033	Bordeslaan 441	26	55	51	-4	50	-5	N.v.t.
Cluster 2	04133	Bordeslaan 442	20	60	58	-2	58	-2	N.v.t.
Cluster 2	02033	Bordeslaan 443	26	55	51	-4	50	-5	N.v.t.
Cluster 2	04133	Bordeslaan 444	20	60	58	-2	58	-2	N.v.t.
Cluster 2	02033	Bordeslaan 445	26	55	51	-4	50	-5	N.v.t.
Cluster 2	04133	Bordeslaan 446	20	60	58	-2	58	-2	N.v.t.
Cluster 2	02033	Bordeslaan 447	26	55	51	-4	50	-5	N.v.t.
Cluster 2	04133	Bordeslaan 448	20	60	58	-2	58	-2	N.v.t.
Cluster 2	02033	Bordeslaan 449	26	55	51	-4	50	-5	N.v.t.

OTB PHS Meteren_Boxtel

D01021.000175

Berekeningsresultaten op maatgevende posities woningen na maatregelen

Bijlage F

Cluster	Naam	Omschrijving	Hoogte	Streef-waarde	Lden,plan	Vershil	Lden,plan na maatr.	Vershil	Overschrijding opgelost
Cluster 2	04133	Bordeslaan 450	20	60	58	-2	58	-2	N.v.t.
Cluster 2	02033	Bordeslaan 451	26	55	51	-4	50	-5	N.v.t.
Cluster 2	04133	Bordeslaan 452	20	60	58	-2	58	-2	N.v.t.
Cluster 2	02033	Bordeslaan 453	26	55	51	-4	50	-5	N.v.t.
Cluster 2	04133	Bordeslaan 454	20	60	58	-2	58	-2	N.v.t.
Cluster 2	02033	Bordeslaan 455	26	55	51	-4	50	-5	N.v.t.
Cluster 2	04133	Bordeslaan 456	20	60	58	-2	58	-2	N.v.t.
Cluster 2	02033	Bordeslaan 457	26	55	51	-4	50	-5	N.v.t.
Cluster 2	04133	Bordeslaan 458	20	60	58	-2	58	-2	N.v.t.
Cluster 2	02033	Bordeslaan 459	26	55	51	-4	50	-5	N.v.t.
Cluster 2	04133	Bordeslaan 460	20	60	58	-2	58	-2	N.v.t.
Cluster 2	02033	Bordeslaan 461	26	55	51	-4	50	-5	N.v.t.
Cluster 2	04133	Bordeslaan 462	20	60	58	-2	58	-2	N.v.t.
Cluster 2	02033	Bordeslaan 463	26	55	51	-4	50	-5	N.v.t.
Cluster 2	04133	Bordeslaan 464	20	60	58	-2	58	-2	N.v.t.
Cluster 2	02033	Bordeslaan 465	26	55	51	-4	50	-5	N.v.t.
Cluster 2	04133	Bordeslaan 466	20	60	58	-2	58	-2	N.v.t.
Cluster 2	02033	Bordeslaan 467	26	55	51	-4	50	-5	N.v.t.
Cluster 2	04133	Bordeslaan 468	20	60	58	-2	58	-2	N.v.t.
Cluster 2	04133	Bordeslaan 470	20	60	58	-2	58	-2	N.v.t.
Cluster 2	04133	Bordeslaan 472	20	60	58	-2	58	-2	N.v.t.
Cluster 2	04133	Bordeslaan 474	20	60	58	-2	58	-2	N.v.t.
Cluster 2	04133	Bordeslaan 476	20	60	58	-2	58	-2	N.v.t.
Cluster 2	04133	Bordeslaan 478	20	60	58	-2	58	-2	N.v.t.
Cluster 2	04133	Hofmeesterstraat 2	20	60	58	-2	58	-2	N.v.t.
Cluster 2	01950	Hofmeesterstraat 3	11	60	59	-1	58	-2	N.v.t.
Cluster 2	04133	Hofmeesterstraat 4	20	60	58	-2	58	-2	N.v.t.
Cluster 2	01950	Hofmeesterstraat 5	11	60	59	-1	58	-2	N.v.t.

OTB PHS Meteren_Boxtel

D01021.000175

Berekeningsresultaten op maatgevende posities woningen na maatregelen

Bijlage F

Cluster	Naam	Omschrijving	Hoogte	Streef-waarde	Lden,plan	Vershil	Lden,plan na maatr.	Vershil	Overschrijding opgelost
Cluster 2	04133	Hofmeesterstraat 6	20	60	58	-2	58	-2	N.v.t.
Cluster 2	01950	Hofmeesterstraat 7	11	60	59	-1	58	-2	N.v.t.
Cluster 2	04133	Hofmeesterstraat 8	20	60	58	-2	58	-2	N.v.t.
Cluster 2	01950	Hofmeesterstraat 9	11	60	59	-1	58	-2	N.v.t.
Cluster 2	04133	Hofmeesterstraat 10	20	60	58	-2	58	-2	N.v.t.
Cluster 2	04133	Hofmeesterstraat 12	20	60	58	-2	58	-2	N.v.t.
Cluster 2	04133	Hofmeesterstraat 14	20	60	58	-2	58	-2	N.v.t.
Cluster 2	04133	Hofmeesterstraat 18	20	60	58	-2	58	-2	N.v.t.
Cluster 2	04133	Hofmeesterstraat 20	20	60	58	-2	58	-2	N.v.t.
Cluster 2	04133	Hofmeesterstraat 22	20	60	58	-2	58	-2	N.v.t.
Cluster 2	04133	Hofmeesterstraat 28	20	60	58	-2	58	-2	N.v.t.
Cluster 2	04133	Hofmeesterstraat 30	20	60	58	-2	58	-2	N.v.t.
Cluster 2	04133	Hofmeesterstraat 32	20	60	58	-2	58	-2	N.v.t.
Cluster 2	04133	Hofmeesterstraat 36	20	60	58	-2	58	-2	N.v.t.
Cluster 2	04133	Hofmeesterstraat 38	20	60	58	-2	58	-2	N.v.t.
Cluster 2	04133	Hofmeesterstraat 40	20	60	58	-2	58	-2	N.v.t.
Cluster 2	04133	Hofmeesterstraat 42	20	60	58	-2	58	-2	N.v.t.
Cluster 2	04133	Hofmeesterstraat 48	20	60	58	-2	58	-2	N.v.t.
Cluster 2	04133	Hofmeesterstraat 50	20	60	58	-2	58	-2	N.v.t.
Cluster 2	04133	Hofmeesterstraat 52	20	60	58	-2	58	-2	N.v.t.
Cluster 2	04133	Hofmeesterstraat 54	20	60	58	-2	58	-2	N.v.t.
Cluster 2	04133	Hofmeesterstraat 56	20	60	58	-2	58	-2	N.v.t.
Cluster 2	04133	Hofmeesterstraat 58	20	60	58	-2	58	-2	N.v.t.
Cluster 2	01955	Hofvijver 5	5	55	43	-12	42	-13	N.v.t.
Cluster 2	01955	Hofvijver 7	5	55	43	-12	42	-13	N.v.t.
Cluster 2	01955	Hofvijver 9	8	55	44	-11	42	-13	N.v.t.
Cluster 2	01955	Hofvijver 11	8	55	44	-11	42	-13	N.v.t.
Cluster 2	01955	Hofvijver 13	8	55	44	-11	42	-13	N.v.t.

OTB PHS Meteren_Boxtel

D01021.000175

Berekeningsresultaten op maatgevende posities woningen na maatregelen

Bijlage F

Cluster	Naam	Omschrijving	Hoogte	Streef-waarde	Lden,plan	Vershil	Lden,plan na maatr.	Vershil	Overschrijding opgelost
Cluster 2	01955	Hofvijver 15	11	55	44	-11	43	-12	N.v.t.
Cluster 2	01955	Hofvijver 17	11	55	44	-11	43	-12	N.v.t.
Cluster 2	01955	Hofvijver 19	11	55	44	-11	43	-12	N.v.t.
Cluster 2	01859	Hofvijver 21	14	55	47	-8	47	-8	N.v.t.
Cluster 2	01859	Hofvijver 23	14	55	47	-8	47	-8	N.v.t.
Cluster 2	01859	Hofvijver 25	14	55	47	-8	47	-8	N.v.t.
Cluster 2	01859	Hofvijver 27	17	55	48	-7	48	-7	N.v.t.
Cluster 2	01859	Hofvijver 29	17	55	48	-7	48	-7	N.v.t.
Cluster 2	01859	Hofvijver 31	17	55	48	-7	48	-7	N.v.t.
Cluster 2	01957	Hofvijver 33	20	55	47	-8	47	-8	N.v.t.
Cluster 2	01957	Hofvijver 35	20	55	47	-8	47	-8	N.v.t.
Cluster 2	01957	Hofvijver 37	20	55	47	-8	47	-8	N.v.t.
Cluster 2	01958	Hofvijver 39	23	55	47	-8	47	-8	N.v.t.
Cluster 2	01958	Hofvijver 41	23	55	47	-8	47	-8	N.v.t.
Cluster 2	01958	Hofvijver 43	23	55	47	-8	47	-8	N.v.t.
Cluster 2	01957	Hofvijver 45	26	55	48	-7	47	-8	N.v.t.
Cluster 2	01957	Hofvijver 47	26	55	48	-7	47	-8	N.v.t.
Cluster 2	01957	Hofvijver 49	26	55	48	-7	47	-8	N.v.t.
Cluster 2	01957	Hofvijver 51	29	55	50	-5	48	-7	N.v.t.
Cluster 2	01957	Hofvijver 53	29	55	50	-5	48	-7	N.v.t.
Cluster 2	01957	Hofvijver 55	29	55	50	-5	48	-7	N.v.t.
Cluster 2	01957	Hofvijver 57	32	55	51	-4	50	-5	N.v.t.
Cluster 2	01957	Hofvijver 59	32	55	51	-4	50	-5	N.v.t.
Cluster 2	01957	Hofvijver 61	32	55	51	-4	50	-5	N.v.t.
Cluster 2	01957	Hofvijver 63	35	55	53	-2	51	-4	N.v.t.
Cluster 2	01957	Hofvijver 65	35	55	53	-2	51	-4	N.v.t.
Cluster 2	01957	Hofvijver 67	35	55	53	-2	51	-4	N.v.t.
Cluster 2	01959	Hofvijver 69	38	55	54	-1	52	-3	N.v.t.

OTB PHS Meteren_Boxtel

D01021.000175

Berekeningsresultaten op maatgevende posities woningen na maatregelen

Bijlage F

Cluster	Naam	Omschrijving	Hoogte	Streef-waarde	Lden,plan	Vershil	Lden,plan na maatr.	Vershil	Overschrijding opgelost
Cluster 2	01959	Hofvijver 71	38	55	54	-1	52	-3	N.v.t.
Cluster 2	01959	Hofvijver 73	38	55	54	-1	52	-3	N.v.t.
Cluster 2	01959	Hofvijver 75	38	55	54	-1	52	-3	N.v.t.
Cluster 2	01959	Hofvijver 77	41	55	54	-1	53	-2	N.v.t.
Cluster 2	01959	Hofvijver 79	41	55	54	-1	53	-2	N.v.t.
Cluster 2	01959	Hofvijver 81	41	55	54	-1	53	-2	N.v.t.
Cluster 2	01959	Hofvijver 83	41	55	54	-1	53	-2	N.v.t.
Cluster 2	01959	Hofvijver 85	44	55	54	-1	53	-2	N.v.t.
Cluster 2	01959	Hofvijver 87	44	55	54	-1	53	-2	N.v.t.
Cluster 2	01959	Hofvijver 89	44	55	54	-1	53	-2	N.v.t.
Cluster 2	01959	Hofvijver 91	44	55	54	-1	53	-2	N.v.t.
Cluster 2	01959	Hofvijver 93	47	55	55	0	53	-2	N.v.t.
Cluster 2	01959	Hofvijver 95	47	55	55	0	53	-2	N.v.t.
Cluster 2	01959	Hofvijver 97	47	55	55	0	53	-2	N.v.t.
Cluster 2	01959	Hofvijver 99	47	55	55	0	53	-2	N.v.t.
Cluster 2	01959	Hofvijver 101	50	55	55	0	53	-2	N.v.t.
Cluster 2	01959	Hofvijver 103	50	55	55	0	53	-2	N.v.t.
Cluster 2	01959	Hofvijver 105	50	55	55	0	53	-2	N.v.t.
Cluster 2	01959	Hofvijver 107	50	55	55	0	53	-2	N.v.t.
Cluster 2	01959	Hofvijver 109	53	55	55	0	53	-2	N.v.t.
Cluster 2	01959	Hofvijver 111	53	55	55	0	53	-2	N.v.t.
Cluster 2	01959	Hofvijver 113	53	55	55	0	53	-2	N.v.t.
Cluster 2	01959	Hofvijver 115	53	55	55	0	53	-2	N.v.t.
Cluster 2	01962	Hofvijver 117	56	55	55	0	53	-2	N.v.t.
Cluster 2	01962	Hofvijver 119	56	55	55	0	53	-2	N.v.t.
Cluster 2	01962	Hofvijver 121	56	55	55	0	53	-2	N.v.t.
Cluster 2	01962	Hofvijver 123	56	55	55	0	53	-2	N.v.t.
Cluster 2	01962	Hofvijver 125	59	55	55	0	53	-2	N.v.t.

OTB PHS Meteren_Boxtel

D01021.000175

Berekeningsresultaten op maatgevende posities woningen na maatregelen

Bijlage F

Cluster	Naam	Omschrijving	Hoogte	Streef-waarde	Lden,plan	Vershil	Lden,plan na maatr.	Vershil	Overschrijding opgelost
Cluster 2	01962	Hofvijver 127	59	55	55	0	53	-2	N.v.t.
Cluster 2	01962	Hofvijver 129	59	55	55	0	53	-2	N.v.t.
Cluster 2	01962	Hofvijver 131	59	55	55	0	53	-2	N.v.t.
Cluster 2	01962	Hofvijver 133	62	55	55	0	54	-1	N.v.t.
Cluster 2	01962	Hofvijver 135	62	55	55	0	54	-1	N.v.t.
Cluster 2	01962	Hofvijver 137	62	55	55	0	54	-1	N.v.t.
Cluster 2	01962	Hofvijver 139	62	55	55	0	54	-1	N.v.t.
Cluster 2	01962	Hofvijver 141	65	55	56	1	54	-1	Ja
Cluster 2	01962	Hofvijver 143	65	55	56	1	54	-1	Ja
Cluster 2	01962	Hofvijver 145	65	55	56	1	54	-1	Ja
Cluster 2	01962	Hofvijver 147	65	55	56	1	54	-1	Ja
Cluster 2	01962	Hofvijver 149	68	56	56	0	55	-1	N.v.t.
Cluster 2	01962	Hofvijver 151	68	56	56	0	55	-1	N.v.t.
Cluster 2	01962	Hofvijver 153	68	56	56	0	55	-1	N.v.t.
Cluster 2	01962	Hofvijver 155	68	56	56	0	55	-1	N.v.t.
Cluster 2	01962	Hofvijver 157	71	56	57	1	55	-1	Ja
Cluster 2	01962	Hofvijver 159	71	56	57	1	55	-1	Ja
Cluster 2	01962	Hofvijver 161	71	56	57	1	55	-1	Ja
Cluster 2	01962	Hofvijver 163	71	56	57	1	55	-1	Ja
Cluster 2	01965	Hofvijver 165	74	57	57	0	56	-1	N.v.t.
Cluster 2	01965	Hofvijver 167	74	57	57	0	56	-1	N.v.t.
Cluster 2	01965	Hofvijver 169	74	57	57	0	56	-1	N.v.t.
Cluster 2	01965	Hofvijver 171	74	57	57	0	56	-1	N.v.t.
Cluster 2	01965	Hofvijver 173	77	57	57	0	56	-1	N.v.t.
Cluster 2	01965	Hofvijver 175	77	57	57	0	56	-1	N.v.t.
Cluster 2	01965	Hofvijver 177	77	57	57	0	56	-1	N.v.t.
Cluster 2	01965	Hofvijver 179	77	57	57	0	56	-1	N.v.t.
Cluster 2	01965	Hofvijver 181	80	57	57	0	56	-1	N.v.t.

OTB PHS Meteren_Boxtel

D01021.000175

Berekeningsresultaten op maatgevende posities woningen na maatregelen

Bijlage F

Cluster	Naam	Omschrijving	Hoogte	Streef-waarde	Lden,plan	Vershil	Lden,plan na maatr.	Vershil	Overschrijding opgelost
Cluster 2	01965	Hofvijver 183	80	57	57	0	56	-1	N.v.t.
Cluster 2	01965	Hofvijver 185	80	57	57	0	56	-1	N.v.t.
Cluster 2	01965	Hofvijver 187	80	57	57	0	56	-1	N.v.t.
Cluster 2	02010	Jonkerstraat 5	14	55	44	-11	43	-12	N.v.t.
Cluster 2	02010	Jonkerstraat 7	14	55	44	-11	43	-12	N.v.t.
Cluster 2	02010	Jonkerstraat 9	14	55	44	-11	43	-12	N.v.t.
Cluster 2	02010	Jonkerstraat 11	14	55	44	-11	43	-12	N.v.t.
Cluster 2	02010	Jonkerstraat 13	14	55	44	-11	43	-12	N.v.t.
Cluster 2	02010	Jonkerstraat 15	14	55	44	-11	43	-12	N.v.t.
Cluster 2	02010	Jonkerstraat 17	14	55	44	-11	43	-12	N.v.t.
Cluster 2	02010	Jonkerstraat 19	14	55	44	-11	43	-12	N.v.t.
Cluster 2	02010	Jonkerstraat 21	14	55	44	-11	43	-12	N.v.t.
Cluster 2	02010	Jonkerstraat 23	14	55	44	-11	43	-12	N.v.t.
Cluster 2	02010	Jonkerstraat 25	14	55	44	-11	43	-12	N.v.t.
Cluster 2	02010	Jonkerstraat 27	14	55	44	-11	43	-12	N.v.t.
Cluster 2	02010	Jonkerstraat 29	14	55	44	-11	43	-12	N.v.t.
Cluster 2	02010	Jonkerstraat 31	14	55	44	-11	43	-12	N.v.t.
Cluster 2	02010	Jonkerstraat 33	14	55	44	-11	43	-12	N.v.t.
Cluster 2	02010	Jonkerstraat 35	14	55	44	-11	43	-12	N.v.t.
Cluster 2	02010	Jonkerstraat 37	14	55	44	-11	43	-12	N.v.t.
Cluster 2	02010	Jonkerstraat 39	14	55	44	-11	43	-12	N.v.t.
Cluster 2	02010	Jonkerstraat 41	14	55	44	-11	43	-12	N.v.t.
Cluster 2	02010	Jonkerstraat 43	14	55	44	-11	43	-12	N.v.t.
Cluster 2	02010	Jonkerstraat 45	14	55	44	-11	43	-12	N.v.t.
Cluster 2	02010	Jonkerstraat 47	14	55	44	-11	43	-12	N.v.t.
Cluster 2	02010	Jonkerstraat 49	14	55	44	-11	43	-12	N.v.t.
Cluster 2	04179	Kanseliersplein 1	1,5	55	55	0	49	-6	N.v.t.
Cluster 2	04179	Kanseliersplein 2	5	55	59	4	54	-1	Ja

OTB PHS Meteren_Boxtel

D01021.000175

Berekeningsresultaten op maatgevende posities woningen na maatregelen

Bijlage F

Cluster	Naam	Omschrijving	Hoogte	Streef-waarde	Lden,plan	Vershil	Lden,plan na maatr.	Vershil	Overschrijding opgelost
Cluster 2	04179	Kanseliersplein 3	8	56	59	3	55	-1	Ja
Cluster 2	04179	Kanseliersplein 4	11	57	60	3	56	-1	Ja
Cluster 2	04180	Kanseliersplein 5	1,5	55	56	1	51	-4	Ja
Cluster 2	04180	Kanseliersplein 6	5	55	59	4	54	-1	Ja
Cluster 2	04180	Kanseliersplein 7	8	56	59	3	55	-1	Ja
Cluster 2	04180	Kanseliersplein 8	11	56	60	4	56	0	Ja
Cluster 2	04180	Kanseliersplein 9	14	57	60	3	57	0	Ja
Cluster 2	04180	Kanseliersplein 10	17	58	61	3	58	0	Ja
Cluster 2	04181	Kanseliersplein 11	1,5	55	55	0	50	-5	N.v.t.
Cluster 2	04181	Kanseliersplein 12	5	55	57	2	53	-2	Ja
Cluster 2	04181	Kanseliersplein 13	8	55	58	3	54	-1	Ja
Cluster 2	04181	Kanseliersplein 14	11	55	59	4	55	0	Ja
Cluster 2	04181	Kanseliersplein 15	14	56	59	3	56	0	Ja
Cluster 2	04181	Kanseliersplein 16	17	56	60	4	56	0	Ja
Cluster 2	04182	Kanseliersplein 17	1,5	55	51	-4	47	-8	N.v.t.
Cluster 2	04182	Kanseliersplein 18	5	55	53	-2	50	-5	N.v.t.
Cluster 2	04182	Kanseliersplein 19	11	55	55	0	51	-4	N.v.t.
Cluster 2	04182	Kanseliersplein 20	14	55	55	0	52	-3	N.v.t.
Cluster 2	04182	Kanseliersplein 21	17	55	56	1	53	-2	Ja
Cluster 2	04183	Kanseliersplein 22	20	55	56	1	53	-2	Ja
Cluster 2	04184	Kanseliersplein 23	5	55	44	-11	40	-15	N.v.t.
Cluster 2	04184	Kanseliersplein 24	8	55	45	-10	41	-14	N.v.t.
Cluster 2	04184	Kanseliersplein 25	11	55	45	-10	42	-13	N.v.t.
Cluster 2	04184	Kanseliersplein 26	14	55	46	-9	43	-12	N.v.t.
Cluster 2	04185	Kanseliersplein 27	5	55	48	-7	44	-11	N.v.t.
Cluster 2	04185	Kanseliersplein 28	8	55	48	-7	45	-10	N.v.t.
Cluster 2	04185	Kanseliersplein 29	11	55	49	-6	46	-9	N.v.t.
Cluster 2	04185	Kanseliersplein 30	14	55	50	-5	47	-8	N.v.t.

OTB PHS Meteren_Boxtel

D01021.000175

Berekeningsresultaten op maatgevende posities woningen na maatregelen

Bijlage F

Cluster	Naam	Omschrijving	Hoogte	Streef-waarde	Lden,plan	Vershil	Lden,plan na maatr.	Vershil	Overschrijding opgelost
Cluster 2	04185	Kanseliersplein 31	17	55	50	-5	48	-7	N.v.t.
Cluster 2	04185	Kanseliersplein 32	20	55	50	-5	47	-8	N.v.t.
Cluster 2	04186	Kanseliersplein 33	23	55	49	-6	47	-8	N.v.t.
Cluster 2	04187	Kanseliersplein 34	14	55	51	-4	49	-6	N.v.t.
Cluster 2	04187	Kanseliersplein 35	5	55	49	-6	47	-8	N.v.t.
Cluster 2	04187	Kanseliersplein 36	8	55	50	-5	48	-7	N.v.t.
Cluster 2	04187	Kanseliersplein 37	11	55	50	-5	49	-6	N.v.t.
Cluster 2	04188	Kanseliersplein 38	5	55	48	-7	46	-9	N.v.t.
Cluster 2	04188	Kanseliersplein 39	8	55	49	-6	47	-8	N.v.t.
Cluster 2	04188	Kanseliersplein 40	11	55	49	-6	48	-7	N.v.t.
Cluster 2	04188	Kanseliersplein 41	14	55	50	-5	49	-6	N.v.t.
Cluster 2	04188	Kanseliersplein 42	17	55	50	-5	49	-6	N.v.t.
Cluster 2	04188	Kanseliersplein 43	20	55	50	-5	50	-5	N.v.t.
Cluster 2	04189	Kanseliersplein 44	23	55	51	-4	50	-5	N.v.t.
Cluster 2	04189	Kanseliersplein 45	26	55	51	-4	50	-5	N.v.t.
Cluster 2	04190	Kanseliersplein 46	1,5	55	48	-7	43	-12	N.v.t.
Cluster 2	04190	Kanseliersplein 47	5	55	49	-6	45	-10	N.v.t.
Cluster 2	04190	Kanseliersplein 48	8	55	50	-5	46	-9	N.v.t.
Cluster 2	04190	Kanseliersplein 49	11	55	50	-5	47	-8	N.v.t.
Cluster 2	04191	Kanseliersplein 50	1,5	55	33	-22	31	-24	N.v.t.
Cluster 2	04191	Kanseliersplein 51	5	55	35	-20	33	-22	N.v.t.
Cluster 2	04191	Kanseliersplein 52	8	55	35	-20	33	-22	N.v.t.
Cluster 2	04191	Kanseliersplein 53	11	55	36	-19	35	-20	N.v.t.
Cluster 2	04191	Kanseliersplein 54	14	55	39	-16	37	-18	N.v.t.
Cluster 2	04192	Kanseliersplein 55	1,5	55	33	-22	31	-24	N.v.t.
Cluster 2	04192	Kanseliersplein 56	5	55	35	-20	33	-22	N.v.t.
Cluster 2	04192	Kanseliersplein 57	8	55	36	-19	33	-22	N.v.t.
Cluster 2	04192	Kanseliersplein 58	11	55	37	-18	35	-20	N.v.t.

OTB PHS Meteren_Boxtel

D01021.000175

Berekeningsresultaten op maatgevende posities woningen na maatregelen

Bijlage F

Cluster	Naam	Omschrijving	Hoogte	Streef-waarde	Lden,plan	Vershil	Lden,plan na maatr.	Vershil	Overschrijding opgelost
Cluster 2	04192	Kanseliersplein 59	14	55	38	-17	36	-19	N.v.t.
Cluster 2	04192	Kanseliersplein 60	17	55	44	-11	41	-14	N.v.t.
Cluster 2	04193	Kanseliersplein 61	1,5	55	34	-21	32	-23	N.v.t.
Cluster 2	04193	Kanseliersplein 62	5	55	35	-20	33	-22	N.v.t.
Cluster 2	04193	Kanseliersplein 63	8	55	36	-19	34	-21	N.v.t.
Cluster 2	04193	Kanseliersplein 64	11	55	37	-18	35	-20	N.v.t.
Cluster 2	04193	Kanseliersplein 65	14	55	39	-16	37	-18	N.v.t.
Cluster 2	04193	Kanseliersplein 66	17	55	45	-10	42	-13	N.v.t.
Cluster 2	04194	Kanseliersplein 67	20	55	45	-10	43	-12	N.v.t.
Cluster 2	04133	Magistratenlaan 16	20	60	58	-2	58	-2	N.v.t.
Cluster 2	04133	Magistratenlaan 24	20	60	58	-2	58	-2	N.v.t.
Cluster 2	04133	Magistratenlaan 26	20	60	58	-2	58	-2	N.v.t.
Cluster 2	04133	Magistratenlaan 34	20	60	58	-2	58	-2	N.v.t.
Cluster 2	04133	Magistratenlaan 44	20	60	58	-2	58	-2	N.v.t.
Cluster 2	04133	Magistratenlaan 46	20	60	58	-2	58	-2	N.v.t.
Cluster 2	02015	Onderwijsboulevard 502	5	55	42	-13	41	-14	N.v.t.
Cluster 2	02015	Onderwijsboulevard 504	5	55	42	-13	41	-14	N.v.t.
Cluster 2	02015	Onderwijsboulevard 506	5	55	42	-13	41	-14	N.v.t.
Cluster 2	02015	Onderwijsboulevard 508	5	55	42	-13	41	-14	N.v.t.
Cluster 2	02015	Onderwijsboulevard 510	5	55	42	-13	41	-14	N.v.t.
Cluster 2	02015	Onderwijsboulevard 512	5	55	42	-13	41	-14	N.v.t.
Cluster 2	02015	Onderwijsboulevard 514	5	55	42	-13	41	-14	N.v.t.
Cluster 2	02015	Onderwijsboulevard 516	5	55	42	-13	41	-14	N.v.t.
Cluster 2	02015	Onderwijsboulevard 518	5	55	42	-13	41	-14	N.v.t.
Cluster 2	02015	Onderwijsboulevard 520	5	55	42	-13	41	-14	N.v.t.
Cluster 2	02015	Onderwijsboulevard 522	5	55	42	-13	41	-14	N.v.t.
Cluster 2	02015	Onderwijsboulevard 524	5	55	42	-13	41	-14	N.v.t.
Cluster 2	02015	Onderwijsboulevard 526	5	55	42	-13	41	-14	N.v.t.

OTB PHS Meteren_Boxtel

D01021.000175

Berekeningsresultaten op maatgevende posities woningen na maatregelen

Bijlage F

Cluster	Naam	Omschrijving	Hoogte	Streef-waarde	Lden,plan	Vershil	Lden,plan na maatr.	Vershil	Overschrijding opgelost
Cluster 2	02015	Onderwijsboulevard 528	5	55	42	-13	41	-14	N.v.t.
Cluster 2	02015	Onderwijsboulevard 530	5	55	42	-13	41	-14	N.v.t.
Cluster 2	02015	Onderwijsboulevard 532	5	55	42	-13	41	-14	N.v.t.
Cluster 2	02015	Onderwijsboulevard 534	5	55	42	-13	41	-14	N.v.t.
Cluster 2	02015	Onderwijsboulevard 536	5	55	42	-13	41	-14	N.v.t.
Cluster 2	02015	Onderwijsboulevard 538	5	55	42	-13	41	-14	N.v.t.
Cluster 2	02015	Onderwijsboulevard 540	5	55	42	-13	41	-14	N.v.t.
Cluster 2	02015	Onderwijsboulevard 542	5	55	42	-13	41	-14	N.v.t.
Cluster 2	02015	Onderwijsboulevard 544	5	55	42	-13	41	-14	N.v.t.
Cluster 2	02015	Onderwijsboulevard 546	5	55	42	-13	41	-14	N.v.t.
Cluster 2	02015	Onderwijsboulevard 548	5	55	42	-13	41	-14	N.v.t.
Cluster 2	02015	Onderwijsboulevard 550	5	55	42	-13	41	-14	N.v.t.
Cluster 2	02015	Onderwijsboulevard 552	5	55	42	-13	41	-14	N.v.t.
Cluster 2	02015	Onderwijsboulevard 554	5	55	42	-13	41	-14	N.v.t.
Cluster 2	02015	Onderwijsboulevard 556	5	55	42	-13	41	-14	N.v.t.
Cluster 2	02015	Onderwijsboulevard 558	5	55	42	-13	41	-14	N.v.t.
Cluster 2	02015	Onderwijsboulevard 560	5	55	42	-13	41	-14	N.v.t.
Cluster 2	02015	Onderwijsboulevard 562	5	55	42	-13	41	-14	N.v.t.
Cluster 2	02015	Onderwijsboulevard 564	5	55	42	-13	41	-14	N.v.t.
Cluster 2	02015	Onderwijsboulevard 566	5	55	42	-13	41	-14	N.v.t.
Cluster 2	02015	Onderwijsboulevard 568	5	55	42	-13	41	-14	N.v.t.
Cluster 2	02015	Onderwijsboulevard 578	5	55	42	-13	41	-14	N.v.t.
Cluster 2	02015	Onderwijsboulevard 580	5	55	42	-13	41	-14	N.v.t.
Cluster 2	02015	Onderwijsboulevard 582	5	55	42	-13	41	-14	N.v.t.
Cluster 2	02015	Onderwijsboulevard 584	5	55	42	-13	41	-14	N.v.t.
Cluster 2	02015	Onderwijsboulevard 586	5	55	42	-13	41	-14	N.v.t.
Cluster 2	02015	Onderwijsboulevard 588	5	55	42	-13	41	-14	N.v.t.
Cluster 2	02015	Onderwijsboulevard 590	5	55	42	-13	41	-14	N.v.t.

OTB PHS Meteren_Boxtel

D01021.000175

Berekeningsresultaten op maatgevende posities woningen na maatregelen

Bijlage F

Cluster	Naam	Omschrijving	Hoogte	Streef-waarde	Lden,plan	Vershil	Lden,plan na maatr.	Vershil	Overschrijding opgelost
Cluster 2	02015	Onderwijsboulevard 592	5	55	42	-13	41	-14	N.v.t.
Cluster 2	02015	Onderwijsboulevard 594	5	55	42	-13	41	-14	N.v.t.
Cluster 2	02015	Onderwijsboulevard 596	5	55	42	-13	41	-14	N.v.t.
Cluster 2	02015	Onderwijsboulevard 598	5	55	42	-13	41	-14	N.v.t.
Cluster 2	02015	Onderwijsboulevard 600	5	55	42	-13	41	-14	N.v.t.
Cluster 2	02015	Onderwijsboulevard 602	5	55	42	-13	41	-14	N.v.t.
Cluster 2	02015	Onderwijsboulevard 604	5	55	42	-13	41	-14	N.v.t.
Cluster 2	02015	Onderwijsboulevard 606	5	55	42	-13	41	-14	N.v.t.
Cluster 2	02015	Onderwijsboulevard 608	5	55	42	-13	41	-14	N.v.t.
Cluster 2	02015	Onderwijsboulevard 610	5	55	42	-13	41	-14	N.v.t.
Cluster 2	02015	Onderwijsboulevard 612	5	55	42	-13	41	-14	N.v.t.
Cluster 2	02015	Onderwijsboulevard 614	5	55	42	-13	41	-14	N.v.t.
Cluster 2	02015	Onderwijsboulevard 616	5	55	42	-13	41	-14	N.v.t.
Cluster 2	02015	Onderwijsboulevard 618	5	55	42	-13	41	-14	N.v.t.
Cluster 2	02015	Onderwijsboulevard 620	5	55	42	-13	41	-14	N.v.t.
Cluster 2	02015	Onderwijsboulevard 622	5	55	42	-13	41	-14	N.v.t.
Cluster 2	02015	Onderwijsboulevard 624	5	55	42	-13	41	-14	N.v.t.
Cluster 2	02015	Onderwijsboulevard 626	5	55	42	-13	41	-14	N.v.t.
Cluster 2	02015	Onderwijsboulevard 628	5	55	42	-13	41	-14	N.v.t.
Cluster 2	02015	Onderwijsboulevard 630	5	55	42	-13	41	-14	N.v.t.
Cluster 2	02015	Onderwijsboulevard 632	5	55	42	-13	41	-14	N.v.t.
Cluster 2	02015	Onderwijsboulevard 634	5	55	42	-13	41	-14	N.v.t.
Cluster 2	02015	Onderwijsboulevard 636	5	55	42	-13	41	-14	N.v.t.
Cluster 2	02015	Onderwijsboulevard 638	5	55	42	-13	41	-14	N.v.t.
Cluster 2	02015	Onderwijsboulevard 640	5	55	42	-13	41	-14	N.v.t.
Cluster 2	02015	Onderwijsboulevard 642	5	55	42	-13	41	-14	N.v.t.
Cluster 2	02015	Onderwijsboulevard 644	5	55	42	-13	41	-14	N.v.t.
Cluster 2	04150	Spiegel tuin 2	5	55	45	-10	45	-10	N.v.t.

OTB PHS Meteren_Boxtel

D01021.000175

Berekeningsresultaten op maatgevende posities woningen na maatregelen

Bijlage F

Cluster	Naam	Omschrijving	Hoogte	Streef-waarde	Lden,plan	Vershil	Lden,plan na maatr.	Vershil	Overschrijding opgelost
Cluster 2	04133	Spiegeltn 3	20	60	58	-2	58	-2	N.v.t.
Cluster 2	04150	Spiegeltn 4	5	55	45	-10	45	-10	N.v.t.
Cluster 2	04133	Spiegeltn 5	20	60	58	-2	58	-2	N.v.t.
Cluster 2	04150	Spiegeltn 6	5	55	45	-10	45	-10	N.v.t.
Cluster 2	04133	Spiegeltn 7	20	60	58	-2	58	-2	N.v.t.
Cluster 2	04150	Spiegeltn 8	5	55	45	-10	45	-10	N.v.t.
Cluster 2	04133	Spiegeltn 9	20	60	58	-2	58	-2	N.v.t.
Cluster 2	04152	Spiegeltn 10	5	55	37	-18	36	-19	N.v.t.
Cluster 2	04133	Spiegeltn 11	20	60	58	-2	58	-2	N.v.t.
Cluster 2	04152	Spiegeltn 12	5	55	37	-18	36	-19	N.v.t.
Cluster 2	04133	Spiegeltn 13	20	60	58	-2	58	-2	N.v.t.
Cluster 2	04152	Spiegeltn 14	5	55	37	-18	36	-19	N.v.t.
Cluster 2	04133	Spiegeltn 15	20	60	58	-2	58	-2	N.v.t.
Cluster 2	04152	Spiegeltn 16	5	55	37	-18	36	-19	N.v.t.
Cluster 2	04133	Spiegeltn 17	20	60	58	-2	58	-2	N.v.t.
Cluster 2	04152	Spiegeltn 18	5	55	37	-18	36	-19	N.v.t.
Cluster 2	04133	Spiegeltn 19	20	60	58	-2	58	-2	N.v.t.
Cluster 2	04150	Spiegeltn 20	8	55	46	-9	46	-9	N.v.t.
Cluster 2	04133	Spiegeltn 21	20	60	58	-2	58	-2	N.v.t.
Cluster 2	04150	Spiegeltn 22	8	55	46	-9	46	-9	N.v.t.
Cluster 2	04133	Spiegeltn 23	20	60	58	-2	58	-2	N.v.t.
Cluster 2	04150	Spiegeltn 24	8	55	46	-9	46	-9	N.v.t.
Cluster 2	04133	Spiegeltn 25	20	60	58	-2	58	-2	N.v.t.
Cluster 2	04150	Spiegeltn 26	8	55	46	-9	46	-9	N.v.t.
Cluster 2	04133	Spiegeltn 27	20	60	58	-2	58	-2	N.v.t.
Cluster 2	04150	Spiegeltn 28	8	55	46	-9	46	-9	N.v.t.
Cluster 2	04133	Spiegeltn 29	20	60	58	-2	58	-2	N.v.t.
Cluster 2	04152	Spiegeltn 30	8	55	38	-17	37	-18	N.v.t.

OTB PHS Meteren_Boxtel

D01021.000175

Berekeningsresultaten op maatgevende posities woningen na maatregelen

Bijlage F

Cluster	Naam	Omschrijving	Hoogte	Streef-waarde	Lden,plan	Vershil	Lden,plan na maatr.	Vershil	Overschrijding opgelost
Cluster 2	04133	Spiegeltn 31	20	60	58	-2	58	-2	N.v.t.
Cluster 2	04152	Spiegeltn 32	8	55	38	-17	37	-18	N.v.t.
Cluster 2	04133	Spiegeltn 33	20	60	58	-2	58	-2	N.v.t.
Cluster 2	04152	Spiegeltn 34	8	55	38	-17	37	-18	N.v.t.
Cluster 2	04133	Spiegeltn 35	20	60	58	-2	58	-2	N.v.t.
Cluster 2	04152	Spiegeltn 36	8	55	38	-17	37	-18	N.v.t.
Cluster 2	04133	Spiegeltn 37	20	60	58	-2	58	-2	N.v.t.
Cluster 2	04152	Spiegeltn 38	8	55	38	-17	37	-18	N.v.t.
Cluster 2	04133	Spiegeltn 39	20	60	58	-2	58	-2	N.v.t.
Cluster 2	04150	Spiegeltn 40	11	55	47	-8	47	-8	N.v.t.
Cluster 2	04133	Spiegeltn 41	20	60	58	-2	58	-2	N.v.t.
Cluster 2	04150	Spiegeltn 42	11	55	47	-8	47	-8	N.v.t.
Cluster 2	04133	Spiegeltn 43	20	60	58	-2	58	-2	N.v.t.
Cluster 2	04150	Spiegeltn 44	11	55	47	-8	47	-8	N.v.t.
Cluster 2	04133	Spiegeltn 45	20	60	58	-2	58	-2	N.v.t.
Cluster 2	04150	Spiegeltn 46	11	55	47	-8	47	-8	N.v.t.
Cluster 2	04133	Spiegeltn 47	20	60	58	-2	58	-2	N.v.t.
Cluster 2	04150	Spiegeltn 48	11	55	47	-8	47	-8	N.v.t.
Cluster 2	04133	Spiegeltn 49	20	60	58	-2	58	-2	N.v.t.
Cluster 2	04152	Spiegeltn 50	11	55	39	-16	38	-17	N.v.t.
Cluster 2	04133	Spiegeltn 51	20	60	58	-2	58	-2	N.v.t.
Cluster 2	04152	Spiegeltn 52	11	55	39	-16	38	-17	N.v.t.
Cluster 2	04133	Spiegeltn 53	20	60	58	-2	58	-2	N.v.t.
Cluster 2	04152	Spiegeltn 54	11	55	39	-16	38	-17	N.v.t.
Cluster 2	04133	Spiegeltn 55	20	60	58	-2	58	-2	N.v.t.
Cluster 2	04152	Spiegeltn 56	11	55	39	-16	38	-17	N.v.t.
Cluster 2	04133	Spiegeltn 57	20	60	58	-2	58	-2	N.v.t.
Cluster 2	04152	Spiegeltn 58	11	55	39	-16	38	-17	N.v.t.

OTB PHS Meteren_Boxtel

D01021.000175

Berekeningsresultaten op maatgevende posities woningen na maatregelen

Bijlage F

Cluster	Naam	Omschrijving	Hoogte	Streef-waarde	Lden,plan	Vershil	Lden,plan na maatr.	Vershil	Overschrijding opgelost
Cluster 2	04133	Spiegeltn 59	20	60	58	-2	58	-2	N.v.t.
Cluster 2	04150	Spiegeltn 60	14	55	47	-8	47	-8	N.v.t.
Cluster 2	04133	Spiegeltn 61	20	60	58	-2	58	-2	N.v.t.
Cluster 2	04150	Spiegeltn 62	14	55	47	-8	47	-8	N.v.t.
Cluster 2	04133	Spiegeltn 63	20	60	58	-2	58	-2	N.v.t.
Cluster 2	04150	Spiegeltn 64	14	55	47	-8	47	-8	N.v.t.
Cluster 2	04133	Spiegeltn 65	20	60	58	-2	58	-2	N.v.t.
Cluster 2	04133	Spiegeltn 67	20	60	58	-2	58	-2	N.v.t.
Cluster 2	04150	Spiegeltn 68	14	55	47	-8	47	-8	N.v.t.
Cluster 2	04133	Spiegeltn 69	20	60	58	-2	58	-2	N.v.t.
Cluster 2	04150	Spiegeltn 70	14	55	47	-8	47	-8	N.v.t.
Cluster 2	04133	Spiegeltn 71	20	60	58	-2	58	-2	N.v.t.
Cluster 2	04152	Spiegeltn 72	14	55	40	-15	39	-16	N.v.t.
Cluster 2	04152	Spiegeltn 74	14	55	40	-15	39	-16	N.v.t.
Cluster 2	04152	Spiegeltn 76	14	55	40	-15	39	-16	N.v.t.
Cluster 2	04152	Spiegeltn 78	14	55	40	-15	39	-16	N.v.t.
Cluster 2	04152	Spiegeltn 80	14	55	40	-15	39	-16	N.v.t.
Cluster 2	04150	Spiegeltn 82	17	55	47	-8	47	-8	N.v.t.
Cluster 2	04150	Spiegeltn 84	17	55	47	-8	47	-8	N.v.t.
Cluster 2	04150	Spiegeltn 86	17	55	47	-8	47	-8	N.v.t.
Cluster 2	04150	Spiegeltn 88	17	55	47	-8	47	-8	N.v.t.
Cluster 2	04150	Spiegeltn 90	17	55	47	-8	47	-8	N.v.t.
Cluster 2	04152	Spiegeltn 92	17	55	41	-14	40	-15	N.v.t.
Cluster 2	04152	Spiegeltn 94	17	55	41	-14	40	-15	N.v.t.
Cluster 2	04152	Spiegeltn 96	17	55	41	-14	40	-15	N.v.t.
Cluster 2	04152	Spiegeltn 98	17	55	41	-14	40	-15	N.v.t.
Cluster 2	04152	Spiegeltn 100	17	55	41	-14	40	-15	N.v.t.
Cluster 2	04151	Spiegeltn 102	20	55	48	-7	48	-7	N.v.t.

OTB PHS Meteren_Boxtel

D01021.000175

Berekeningsresultaten op maatgevende posities woningen na maatregelen

Bijlage F

Cluster	Naam	Omschrijving	Hoogte	Streef-waarde	Lden,plan	Vershil	Lden,plan na maatr.	Vershil	Overschrijding opgelost
Cluster 2	04151	Spiegel tuin 104	20	55	48	-7	48	-7	N.v.t.
Cluster 2	04151	Spiegel tuin 106	20	55	48	-7	48	-7	N.v.t.
Cluster 2	04151	Spiegel tuin 108	20	55	48	-7	48	-7	N.v.t.
Cluster 2	04151	Spiegel tuin 110	20	55	48	-7	48	-7	N.v.t.
Cluster 2	04153	Spiegel tuin 112	20	55	44	-11	43	-12	N.v.t.
Cluster 2	04153	Spiegel tuin 114	20	55	44	-11	43	-12	N.v.t.
Cluster 2	04153	Spiegel tuin 116	20	55	44	-11	43	-12	N.v.t.
Cluster 2	04153	Spiegel tuin 118	20	55	44	-11	43	-12	N.v.t.
Cluster 2	04153	Spiegel tuin 120	20	55	44	-11	43	-12	N.v.t.
Cluster 2	04154	Spiegel tuin 122	5	56	54	-2	54	-2	N.v.t.
Cluster 2	04154	Spiegel tuin 124	5	56	54	-2	54	-2	N.v.t.
Cluster 2	04156	Spiegel tuin 126	5	55	52	-3	52	-3	N.v.t.
Cluster 2	04156	Spiegel tuin 128	5	55	52	-3	52	-3	N.v.t.
Cluster 2	04154	Spiegel tuin 130	8	57	56	-1	56	-1	N.v.t.
Cluster 2	04154	Spiegel tuin 132	8	57	56	-1	56	-1	N.v.t.
Cluster 2	04154	Spiegel tuin 134	8	57	56	-1	56	-1	N.v.t.
Cluster 2	04156	Spiegel tuin 136	8	56	54	-2	54	-2	N.v.t.
Cluster 2	04156	Spiegel tuin 138	8	56	54	-2	54	-2	N.v.t.
Cluster 2	04156	Spiegel tuin 140	8	56	54	-2	54	-2	N.v.t.
Cluster 2	04154	Spiegel tuin 142	11	59	58	-1	57	-2	N.v.t.
Cluster 2	04154	Spiegel tuin 144	11	59	58	-1	57	-2	N.v.t.
Cluster 2	04154	Spiegel tuin 146	11	59	58	-1	57	-2	N.v.t.
Cluster 2	04156	Spiegel tuin 148	11	57	56	-1	56	-1	N.v.t.
Cluster 2	04156	Spiegel tuin 150	11	57	56	-1	56	-1	N.v.t.
Cluster 2	04156	Spiegel tuin 152	11	57	56	-1	56	-1	N.v.t.
Cluster 2	04154	Spiegel tuin 154	14	59	58	-1	58	-1	N.v.t.
Cluster 2	04154	Spiegel tuin 156	14	59	58	-1	58	-1	N.v.t.
Cluster 2	04154	Spiegel tuin 158	14	59	58	-1	58	-1	N.v.t.

OTB PHS Meteren_Boxtel

D01021.000175

Berekeningsresultaten op maatgevende posities woningen na maatregelen

Bijlage F

Cluster	Naam	Omschrijving	Hoogte	Streef-waarde	Lden,plan	Vershil	Lden,plan na maatr.	Vershil	Overschrijding opgelost
Cluster 2	04156	Spiegel tuin 160	14	58	57	-1	56	-2	N.v.t.
Cluster 2	04156	Spiegel tuin 162	14	58	57	-1	56	-2	N.v.t.
Cluster 2	04156	Spiegel tuin 164	14	58	57	-1	56	-2	N.v.t.
Cluster 2	04154	Spiegel tuin 166	17	60	59	-1	58	-2	N.v.t.
Cluster 2	04154	Spiegel tuin 168	17	60	59	-1	58	-2	N.v.t.
Cluster 2	04154	Spiegel tuin 170	17	60	59	-1	58	-2	N.v.t.
Cluster 2	04156	Spiegel tuin 172	17	58	57	-1	57	-1	N.v.t.
Cluster 2	04156	Spiegel tuin 174	17	58	57	-1	57	-1	N.v.t.
Cluster 2	04156	Spiegel tuin 176	17	58	57	-1	57	-1	N.v.t.
Cluster 2	02009	Statenlaan 403	14	55	42	-13	41	-14	N.v.t.
Cluster 2	02009	Statenlaan 405	14	55	42	-13	41	-14	N.v.t.
Cluster 2	02009	Statenlaan 407	14	55	42	-13	41	-14	N.v.t.
Cluster 2	02009	Statenlaan 409	14	55	42	-13	41	-14	N.v.t.
Cluster 2	02009	Statenlaan 411	14	55	42	-13	41	-14	N.v.t.
Cluster 2	02009	Statenlaan 413	14	55	42	-13	41	-14	N.v.t.
Cluster 2	02009	Statenlaan 415	14	55	42	-13	41	-14	N.v.t.
Cluster 2	02009	Statenlaan 417	14	55	42	-13	41	-14	N.v.t.
Cluster 2	02009	Statenlaan 419	14	55	42	-13	41	-14	N.v.t.
Cluster 2	02009	Statenlaan 421	14	55	42	-13	41	-14	N.v.t.
Cluster 2	02009	Statenlaan 423	14	55	42	-13	41	-14	N.v.t.
Cluster 2	02009	Statenlaan 425	14	55	42	-13	41	-14	N.v.t.
Cluster 2	02009	Statenlaan 427	14	55	42	-13	41	-14	N.v.t.
Cluster 2	02009	Statenlaan 429	14	55	42	-13	41	-14	N.v.t.
Cluster 2	02009	Statenlaan 431	14	55	42	-13	41	-14	N.v.t.
Cluster 2	02009	Statenlaan 433	14	55	42	-13	41	-14	N.v.t.
Cluster 2	02009	Statenlaan 435	14	55	42	-13	41	-14	N.v.t.
Cluster 2	02009	Statenlaan 437	14	55	42	-13	41	-14	N.v.t.
Cluster 2	02009	Statenlaan 439	14	55	42	-13	41	-14	N.v.t.

OTB PHS Meteren_Boxtel

D01021.000175

Berekeningsresultaten op maatgevende posities woningen na maatregelen

Bijlage F

Cluster	Naam	Omschrijving	Hoogte	Streef-waarde	Lden,plan	Vershil	Lden,plan na maatr.	Vershil	Overschrijding opgelost
Cluster 2	02009	Statenlaan 441	14	55	42	-13	41	-14	N.v.t.
Cluster 2	02009	Statenlaan 443	14	55	42	-13	41	-14	N.v.t.
Cluster 2	02009	Statenlaan 445	14	55	42	-13	41	-14	N.v.t.
Cluster 2	02009	Statenlaan 447	14	55	42	-13	41	-14	N.v.t.
Cluster 2	02010	Statenlaan 451	14	55	44	-11	43	-12	N.v.t.
Cluster 2	02010	Statenlaan 453	14	55	44	-11	43	-12	N.v.t.
Cluster 2	02010	Statenlaan 455	14	55	44	-11	43	-12	N.v.t.
Cluster 2	02010	Statenlaan 457	14	55	44	-11	43	-12	N.v.t.
Cluster 2	02010	Statenlaan 459	14	55	44	-11	43	-12	N.v.t.
Cluster 2	02010	Statenlaan 461	14	55	44	-11	43	-12	N.v.t.
Cluster 2	02010	Statenlaan 463	14	55	44	-11	43	-12	N.v.t.
Cluster 2	02010	Statenlaan 465	14	55	44	-11	43	-12	N.v.t.
Cluster 2	02010	Statenlaan 467	14	55	44	-11	43	-12	N.v.t.
Cluster 2	02010	Statenlaan 469	14	55	44	-11	43	-12	N.v.t.
Cluster 2	02010	Statenlaan 471	14	55	44	-11	43	-12	N.v.t.
Cluster 2	02010	Statenlaan 473	14	55	44	-11	43	-12	N.v.t.
Cluster 2	02010	Statenlaan 475	14	55	44	-11	43	-12	N.v.t.
Cluster 2	02010	Statenlaan 477	14	55	44	-11	43	-12	N.v.t.
Cluster 2	02010	Statenlaan 479	14	55	44	-11	43	-12	N.v.t.
Cluster 2	02010	Statenlaan 481	14	55	44	-11	43	-12	N.v.t.
Cluster 2	02010	Statenlaan 483	14	55	44	-11	43	-12	N.v.t.
Cluster 2	02010	Statenlaan 485	14	55	44	-11	43	-12	N.v.t.
Cluster 2	02010	Statenlaan 487	14	55	44	-11	43	-12	N.v.t.
Cluster 2	02010	Statenlaan 489	14	55	44	-11	43	-12	N.v.t.
Cluster 2	02010	Statenlaan 491	14	55	44	-11	43	-12	N.v.t.
Cluster 2	02010	Statenlaan 493	14	55	44	-11	43	-12	N.v.t.
Cluster 2	02010	Statenlaan 495	14	55	44	-11	43	-12	N.v.t.
Cluster 2	02010	Statenlaan 497	14	55	44	-11	43	-12	N.v.t.

OTB PHS Meteren_Boxtel

D01021.000175

Berekeningsresultaten op maatgevende posities woningen na maatregelen

Bijlage F

Cluster	Naam	Omschrijving	Hoogte	Streef-waarde	Lden,plan	Vershil	Lden,plan na maatr.	Vershil	Overschrijding opgelost
Cluster 2	02010	Statenlaan 499	14	55	44	-11	43	-12	N.v.t.
Cluster 2	02010	Statenlaan 501	14	55	44	-11	43	-12	N.v.t.
Cluster 2	02010	Statenlaan 503	14	55	44	-11	43	-12	N.v.t.
Cluster 2	02010	Statenlaan 505	14	55	44	-11	43	-12	N.v.t.
Cluster 2	02010	Statenlaan 507	14	55	44	-11	43	-12	N.v.t.
Cluster 2	02010	Statenlaan 509	14	55	44	-11	43	-12	N.v.t.
Cluster 2	02010	Statenlaan 511	14	55	44	-11	43	-12	N.v.t.
Cluster 2	02010	Statenlaan 513	14	55	44	-11	43	-12	N.v.t.
Cluster 2	02010	Statenlaan 515	14	55	44	-11	43	-12	N.v.t.
Cluster 2	02010	Statenlaan 517	14	55	44	-11	43	-12	N.v.t.
Cluster 2	02010	Statenlaan 519	14	55	44	-11	43	-12	N.v.t.
Cluster 2	02010	Statenlaan 521	14	55	44	-11	43	-12	N.v.t.
Cluster 2	02010	Statenlaan 523	14	55	44	-11	43	-12	N.v.t.
Cluster 2	02010	Statenlaan 525	14	55	44	-11	43	-12	N.v.t.
Cluster 2	02010	Statenlaan 527	14	55	44	-11	43	-12	N.v.t.
Cluster 2	02010	Statenlaan 529	14	55	44	-11	43	-12	N.v.t.
Cluster 2	02010	Statenlaan 531	14	55	44	-11	43	-12	N.v.t.
Cluster 2	02010	Statenlaan 533	14	55	44	-11	43	-12	N.v.t.
Cluster 2	02010	Statenlaan 535	14	55	44	-11	43	-12	N.v.t.
Cluster 2	02010	Statenlaan 537	14	55	44	-11	43	-12	N.v.t.
Cluster 2	02010	Statenlaan 539	14	55	44	-11	43	-12	N.v.t.
Cluster 2	02010	Statenlaan 541	14	55	44	-11	43	-12	N.v.t.
Cluster 2	02010	Statenlaan 543	14	55	44	-11	43	-12	N.v.t.
Cluster 2	02010	Statenlaan 545	14	55	44	-11	43	-12	N.v.t.
Cluster 2	02010	Statenlaan 547	14	55	44	-11	43	-12	N.v.t.
Cluster 2	02010	Statenlaan 549	14	55	44	-11	43	-12	N.v.t.
Cluster 2	02010	Statenlaan 551	14	55	44	-11	43	-12	N.v.t.
Cluster 2	02010	Statenlaan 553	14	55	44	-11	43	-12	N.v.t.

OTB PHS Meteren_Boxtel

D01021.000175

Berekeningsresultaten op maatgevende posities woningen na maatregelen

Bijlage F

Cluster	Naam	Omschrijving	Hoogte	Streef-waarde	Lden,plan	Vershil	Lden,plan na maatr.	Vershil	Overschrijding opgelost
Cluster 2	02010	Statenlaan 555	14	55	44	-11	43	-12	N.v.t.
Cluster 2	02010	Statenlaan 557	14	55	44	-11	43	-12	N.v.t.
Cluster 2	02010	Statenlaan 559	14	55	44	-11	43	-12	N.v.t.
Cluster 2	02010	Statenlaan 561	14	55	44	-11	43	-12	N.v.t.
Cluster 2	02010	Statenlaan 563	14	55	44	-11	43	-12	N.v.t.
Cluster 2	02010	Statenlaan 565	14	55	44	-11	43	-12	N.v.t.
Cluster 2	02010	Statenlaan 567	14	55	44	-11	43	-12	N.v.t.
Cluster 2	02010	Statenlaan 569	14	55	44	-11	43	-12	N.v.t.
Cluster 2	02010	Statenlaan 571	14	55	44	-11	43	-12	N.v.t.
Cluster 2	02010	Statenlaan 573	14	55	44	-11	43	-12	N.v.t.
Cluster 2	02010	Statenlaan 575	14	55	44	-11	43	-12	N.v.t.
Cluster 2	02010	Statenlaan 577	14	55	44	-11	43	-12	N.v.t.
Cluster 2	02010	Statenlaan 579	14	55	44	-11	43	-12	N.v.t.
Cluster 2	02010	Statenlaan 581	14	55	44	-11	43	-12	N.v.t.
Cluster 2	02010	Statenlaan 583	14	55	44	-11	43	-12	N.v.t.
Cluster 2	02010	Statenlaan 585	14	55	44	-11	43	-12	N.v.t.
Cluster 2	02010	Statenlaan 587	14	55	44	-11	43	-12	N.v.t.
Cluster 2	02010	Statenlaan 589	14	55	44	-11	43	-12	N.v.t.
Cluster 2	02010	Statenlaan 591	14	55	44	-11	43	-12	N.v.t.
Cluster 2	02010	Statenlaan 593	14	55	44	-11	43	-12	N.v.t.
Cluster 2	02010	Statenlaan 595	14	55	44	-11	43	-12	N.v.t.
Cluster 2	02010	Statenlaan 597	14	55	44	-11	43	-12	N.v.t.
Cluster 2	02010	Statenlaan 599	14	55	44	-11	43	-12	N.v.t.
Cluster 2	04195	Vijverlaan 3	14	55	48	-7	45	-10	N.v.t.
Cluster 2	04157	Vijverlaan-Studentenhotel 1	5	61	63	2	60	-1	Ja
Cluster 2	04157	Vijverlaan-Studentenhotel 2	5	61	63	2	60	-1	Ja
Cluster 2	04157	Vijverlaan-Studentenhotel 3	5	61	63	2	60	-1	Ja
Cluster 2	04157	Vijverlaan-Studentenhotel 4	5	61	63	2	60	-1	Ja

OTB PHS Meteren_Boxtel

D01021.000175

Berekeningsresultaten op maatgevende posities woningen na maatregelen

Bijlage F

Cluster	Naam	Omschrijving	Hoogte	Streef-waarde	Lden,plan	Vershil	Lden,plan na maatr.	Vershil	Overschrijding opgelost
Cluster 2	04157	Vijverlaan-Studentenhotel 5	5	61	63	2	60	-1	Ja
Cluster 2	04157	Vijverlaan-Studentenhotel 6	5	61	63	2	60	-1	Ja
Cluster 2	04157	Vijverlaan-Studentenhotel 7	5	61	63	2	60	-1	Ja
Cluster 2	04157	Vijverlaan-Studentenhotel 8	5	61	63	2	60	-1	Ja
Cluster 2	04157	Vijverlaan-Studentenhotel 9	5	61	63	2	60	-1	Ja
Cluster 2	04157	Vijverlaan-Studentenhotel 10	5	61	63	2	60	-1	Ja
Cluster 2	04157	Vijverlaan-Studentenhotel 11	5	61	63	2	60	-1	Ja
Cluster 2	04157	Vijverlaan-Studentenhotel 12	5	61	63	2	60	-1	Ja
Cluster 2	04157	Vijverlaan-Studentenhotel 13	5	61	63	2	60	-1	Ja
Cluster 2	04157	Vijverlaan-Studentenhotel 14	5	61	63	2	60	-1	Ja
Cluster 2	04157	Vijverlaan-Studentenhotel 15	5	61	63	2	60	-1	Ja
Cluster 2	04157	Vijverlaan-Studentenhotel 16	5	61	63	2	60	-1	Ja
Cluster 2	04157	Vijverlaan-Studentenhotel 17	5	61	63	2	60	-1	Ja
Cluster 2	04157	Vijverlaan-Studentenhotel 18	5	61	63	2	60	-1	Ja
Cluster 2	04157	Vijverlaan-Studentenhotel 19	5	61	63	2	60	-1	Ja
Cluster 2	04157	Vijverlaan-Studentenhotel 20	5	61	63	2	60	-1	Ja
Cluster 2	04157	Vijverlaan-Studentenhotel 21	5	61	63	2	60	-1	Ja
Cluster 2	04157	Vijverlaan-Studentenhotel 22	5	61	63	2	60	-1	Ja
Cluster 2	04157	Vijverlaan-Studentenhotel 23	5	61	63	2	60	-1	Ja
Cluster 2	04157	Vijverlaan-Studentenhotel 24	5	61	63	2	60	-1	Ja
Cluster 2	04157	Vijverlaan-Studentenhotel 25	5	61	63	2	60	-1	Ja
Cluster 2	04157	Vijverlaan-Studentenhotel 26	5	61	63	2	60	-1	Ja
Cluster 2	04157	Vijverlaan-Studentenhotel 27	5	61	63	2	60	-1	Ja
Cluster 2	04157	Vijverlaan-Studentenhotel 28	5	61	63	2	60	-1	Ja
Cluster 2	04157	Vijverlaan-Studentenhotel 29	5	61	63	2	60	-1	Ja
Cluster 2	04157	Vijverlaan-Studentenhotel 30	5	61	63	2	60	-1	Ja
Cluster 2	04157	Vijverlaan-Studentenhotel 31	5	61	63	2	60	-1	Ja
Cluster 2	04157	Vijverlaan-Studentenhotel 32	5	61	63	2	60	-1	Ja

OTB PHS Meteren_Boxtel

D01021.000175

Berekeningsresultaten op maatgevende posities woningen na maatregelen

Bijlage F

Cluster	Naam	Omschrijving	Hoogte	Streef-waarde	Lden,plan	Verschil	Lden,plan na maatr.	Verschil	Overschrijding opgelost
Cluster 2	04157	Vijverlaan-Studentenhotel 33	5	61	63	2	60	-1	Ja
Cluster 2	04157	Vijverlaan-Studentenhotel 34	5	61	63	2	60	-1	Ja
Cluster 2	04157	Vijverlaan-Studentenhotel 35	5	61	63	2	60	-1	Ja
Cluster 2	04157	Vijverlaan-Studentenhotel 36	5	61	63	2	60	-1	Ja
Cluster 2	04157	Vijverlaan-Studentenhotel 37	5	61	63	2	60	-1	Ja
Cluster 2	04157	Vijverlaan-Studentenhotel 38	5	61	63	2	60	-1	Ja
Cluster 2	04157	Vijverlaan-Studentenhotel 39	5	61	63	2	60	-1	Ja
Cluster 2	04157	Vijverlaan-Studentenhotel 40	5	61	63	2	60	-1	Ja
Cluster 2	04157	Vijverlaan-Studentenhotel 41	5	61	63	2	60	-1	Ja
Cluster 2	04157	Vijverlaan-Studentenhotel 42	5	61	63	2	60	-1	Ja
Cluster 2	04157	Vijverlaan-Studentenhotel 43	5	61	63	2	60	-1	Ja
Cluster 2	04157	Vijverlaan-Studentenhotel 44	5	61	63	2	60	-1	Ja
Cluster 2	04157	Vijverlaan-Studentenhotel 45	5	61	63	2	60	-1	Ja
Cluster 2	04157	Vijverlaan-Studentenhotel 46	8	62	64	2	62	0	Ja
Cluster 2	04157	Vijverlaan-Studentenhotel 47	8	62	64	2	62	0	Ja
Cluster 2	04157	Vijverlaan-Studentenhotel 48	8	62	64	2	62	0	Ja
Cluster 2	04157	Vijverlaan-Studentenhotel 49	8	62	64	2	62	0	Ja
Cluster 2	04157	Vijverlaan-Studentenhotel 50	8	62	64	2	62	0	Ja
Cluster 2	04157	Vijverlaan-Studentenhotel 51	8	62	64	2	62	0	Ja
Cluster 2	04157	Vijverlaan-Studentenhotel 52	8	62	64	2	62	0	Ja
Cluster 2	04157	Vijverlaan-Studentenhotel 53	8	62	64	2	62	0	Ja
Cluster 2	04157	Vijverlaan-Studentenhotel 54	8	62	64	2	62	0	Ja
Cluster 2	04157	Vijverlaan-Studentenhotel 55	8	62	64	2	62	0	Ja
Cluster 2	04157	Vijverlaan-Studentenhotel 56	8	62	64	2	62	0	Ja
Cluster 2	04157	Vijverlaan-Studentenhotel 57	8	62	64	2	62	0	Ja
Cluster 2	04157	Vijverlaan-Studentenhotel 58	8	62	64	2	62	0	Ja
Cluster 2	04157	Vijverlaan-Studentenhotel 59	8	62	64	2	62	0	Ja
Cluster 2	04157	Vijverlaan-Studentenhotel 60	8	62	64	2	62	0	Ja

OTB PHS Meteren_Boxtel

D01021.000175

Berekeningsresultaten op maatgevende posities woningen na maatregelen

Bijlage F

Cluster	Naam	Omschrijving	Hoogte	Streef-waarde	Lden,plan	Verschil	Lden,plan na maatr.	Verschil	Overschrijding opgelost
Cluster 2	04157	Vijverlaan-Studentenhotel 61	8	62	64	2	62	0	Ja
Cluster 2	04157	Vijverlaan-Studentenhotel 62	8	62	64	2	62	0	Ja
Cluster 2	04157	Vijverlaan-Studentenhotel 63	8	62	64	2	62	0	Ja
Cluster 2	04157	Vijverlaan-Studentenhotel 64	8	62	64	2	62	0	Ja
Cluster 2	04157	Vijverlaan-Studentenhotel 65	8	62	64	2	62	0	Ja
Cluster 2	04157	Vijverlaan-Studentenhotel 66	8	62	64	2	62	0	Ja
Cluster 2	04157	Vijverlaan-Studentenhotel 67	8	62	64	2	62	0	Ja
Cluster 2	04157	Vijverlaan-Studentenhotel 68	8	62	64	2	62	0	Ja
Cluster 2	04157	Vijverlaan-Studentenhotel 69	8	62	64	2	62	0	Ja
Cluster 2	04157	Vijverlaan-Studentenhotel 70	8	62	64	2	62	0	Ja
Cluster 2	04157	Vijverlaan-Studentenhotel 71	8	62	64	2	62	0	Ja
Cluster 2	04157	Vijverlaan-Studentenhotel 72	8	62	64	2	62	0	Ja
Cluster 2	04157	Vijverlaan-Studentenhotel 73	8	62	64	2	62	0	Ja
Cluster 2	04157	Vijverlaan-Studentenhotel 74	8	62	64	2	62	0	Ja
Cluster 2	04157	Vijverlaan-Studentenhotel 75	8	62	64	2	62	0	Ja
Cluster 2	04157	Vijverlaan-Studentenhotel 76	8	62	64	2	62	0	Ja
Cluster 2	04157	Vijverlaan-Studentenhotel 77	8	62	64	2	62	0	Ja
Cluster 2	04157	Vijverlaan-Studentenhotel 78	8	62	64	2	62	0	Ja
Cluster 2	04157	Vijverlaan-Studentenhotel 79	8	62	64	2	62	0	Ja
Cluster 2	04157	Vijverlaan-Studentenhotel 80	8	62	64	2	62	0	Ja
Cluster 2	04157	Vijverlaan-Studentenhotel 81	8	62	64	2	62	0	Ja
Cluster 2	04157	Vijverlaan-Studentenhotel 82	8	62	64	2	62	0	Ja
Cluster 2	04157	Vijverlaan-Studentenhotel 83	8	62	64	2	62	0	Ja
Cluster 2	04157	Vijverlaan-Studentenhotel 84	8	62	64	2	62	0	Ja
Cluster 2	04157	Vijverlaan-Studentenhotel 85	8	62	64	2	62	0	Ja
Cluster 2	04157	Vijverlaan-Studentenhotel 86	8	62	64	2	62	0	Ja
Cluster 2	04157	Vijverlaan-Studentenhotel 87	8	62	64	2	62	0	Ja
Cluster 2	04157	Vijverlaan-Studentenhotel 88	8	62	64	2	62	0	Ja

OTB PHS Meteren_Boxtel

D01021.000175

Berekeningsresultaten op maatgevende posities woningen na maatregelen

Bijlage F

Cluster	Naam	Omschrijving	Hoogte	Streef-waarde	Lden,plan	Verschil	Lden,plan na maatr.	Verschil	Overschrijding opgelost
Cluster 2	04157	Vijverlaan-Studentenhotel 89	8	62	64	2	62	0	Ja
Cluster 2	04157	Vijverlaan-Studentenhotel 90	8	62	64	2	62	0	Ja
Cluster 2	04157	Vijverlaan-Studentenhotel 91	11	63	65	2	63	0	Ja
Cluster 2	04157	Vijverlaan-Studentenhotel 92	11	63	65	2	63	0	Ja
Cluster 2	04157	Vijverlaan-Studentenhotel 93	11	63	65	2	63	0	Ja
Cluster 2	04157	Vijverlaan-Studentenhotel 94	11	63	65	2	63	0	Ja
Cluster 2	04157	Vijverlaan-Studentenhotel 95	11	63	65	2	63	0	Ja
Cluster 2	04157	Vijverlaan-Studentenhotel 96	11	63	65	2	63	0	Ja
Cluster 2	04157	Vijverlaan-Studentenhotel 97	11	63	65	2	63	0	Ja
Cluster 2	04157	Vijverlaan-Studentenhotel 98	11	63	65	2	63	0	Ja
Cluster 2	04157	Vijverlaan-Studentenhotel 99	11	63	65	2	63	0	Ja
Cluster 2	04157	Vijverlaan-Studentenhotel 100	11	63	65	2	63	0	Ja
Cluster 2	04157	Vijverlaan-Studentenhotel 101	11	63	65	2	63	0	Ja
Cluster 2	04157	Vijverlaan-Studentenhotel 102	11	63	65	2	63	0	Ja
Cluster 2	04157	Vijverlaan-Studentenhotel 103	11	63	65	2	63	0	Ja
Cluster 2	04157	Vijverlaan-Studentenhotel 104	11	63	65	2	63	0	Ja
Cluster 2	04157	Vijverlaan-Studentenhotel 105	11	63	65	2	63	0	Ja
Cluster 2	04157	Vijverlaan-Studentenhotel 106	11	63	65	2	63	0	Ja
Cluster 2	04157	Vijverlaan-Studentenhotel 107	11	63	65	2	63	0	Ja
Cluster 2	04157	Vijverlaan-Studentenhotel 108	11	63	65	2	63	0	Ja
Cluster 2	04157	Vijverlaan-Studentenhotel 109	11	63	65	2	63	0	Ja
Cluster 2	04157	Vijverlaan-Studentenhotel 110	11	63	65	2	63	0	Ja
Cluster 2	04157	Vijverlaan-Studentenhotel 111	11	63	65	2	63	0	Ja
Cluster 2	04157	Vijverlaan-Studentenhotel 112	11	63	65	2	63	0	Ja
Cluster 2	04157	Vijverlaan-Studentenhotel 113	11	63	65	2	63	0	Ja
Cluster 2	04157	Vijverlaan-Studentenhotel 114	11	63	65	2	63	0	Ja
Cluster 2	04157	Vijverlaan-Studentenhotel 115	11	63	65	2	63	0	Ja
Cluster 2	04157	Vijverlaan-Studentenhotel 116	11	63	65	2	63	0	Ja

OTB PHS Meteren_Boxtel

D01021.000175

Berekeningsresultaten op maatgevende posities woningen na maatregelen

Bijlage F

Cluster	Naam	Omschrijving	Hoogte	Streef-waarde	Lden,plan	Vershil	Lden,plan na maatr.	Vershil	Overschrijding opgelost
Cluster 2	04157	Vijverlaan-Studentenhotel 117	11	63	65	2	63	0	Ja
Cluster 2	04157	Vijverlaan-Studentenhotel 118	11	63	65	2	63	0	Ja
Cluster 2	04157	Vijverlaan-Studentenhotel 119	11	63	65	2	63	0	Ja
Cluster 2	04157	Vijverlaan-Studentenhotel 120	11	63	65	2	63	0	Ja
Cluster 2	04157	Vijverlaan-Studentenhotel 121	11	63	65	2	63	0	Ja
Cluster 2	04157	Vijverlaan-Studentenhotel 122	11	63	65	2	63	0	Ja
Cluster 2	04157	Vijverlaan-Studentenhotel 123	11	63	65	2	63	0	Ja
Cluster 2	04157	Vijverlaan-Studentenhotel 124	11	63	65	2	63	0	Ja
Cluster 2	04157	Vijverlaan-Studentenhotel 125	11	63	65	2	63	0	Ja
Cluster 2	04157	Vijverlaan-Studentenhotel 126	11	63	65	2	63	0	Ja
Cluster 2	04157	Vijverlaan-Studentenhotel 127	11	63	65	2	63	0	Ja
Cluster 2	04157	Vijverlaan-Studentenhotel 128	11	63	65	2	63	0	Ja
Cluster 2	04157	Vijverlaan-Studentenhotel 129	11	63	65	2	63	0	Ja
Cluster 2	04157	Vijverlaan-Studentenhotel 130	11	63	65	2	63	0	Ja
Cluster 2	04157	Vijverlaan-Studentenhotel 131	11	63	65	2	63	0	Ja
Cluster 2	04157	Vijverlaan-Studentenhotel 132	11	63	65	2	63	0	Ja
Cluster 2	04157	Vijverlaan-Studentenhotel 133	11	63	65	2	63	0	Ja
Cluster 2	04157	Vijverlaan-Studentenhotel 134	11	63	65	2	63	0	Ja
Cluster 2	04157	Vijverlaan-Studentenhotel 135	11	63	65	2	63	0	Ja
Cluster 2	04157	Vijverlaan-Studentenhotel 136	14	63	65	2	63	0	Ja
Cluster 2	04157	Vijverlaan-Studentenhotel 137	14	63	65	2	63	0	Ja
Cluster 2	04157	Vijverlaan-Studentenhotel 138	14	63	65	2	63	0	Ja
Cluster 2	04157	Vijverlaan-Studentenhotel 139	14	63	65	2	63	0	Ja
Cluster 2	04157	Vijverlaan-Studentenhotel 140	14	63	65	2	63	0	Ja
Cluster 2	04157	Vijverlaan-Studentenhotel 141	14	63	65	2	63	0	Ja
Cluster 2	04157	Vijverlaan-Studentenhotel 142	14	63	65	2	63	0	Ja
Cluster 2	04157	Vijverlaan-Studentenhotel 143	14	63	65	2	63	0	Ja
Cluster 2	04157	Vijverlaan-Studentenhotel 144	14	63	65	2	63	0	Ja

OTB PHS Meteren_Boxtel

D01021.000175

Berekeningsresultaten op maatgevende posities woningen na maatregelen

Bijlage F

Cluster	Naam	Omschrijving	Hoogte	Streef-waarde	Lden,plan	Vershil	Lden,plan na maatr.	Vershil	Overschrijding opgelost
Cluster 2	04157	Vijverlaan-Studentenhotel 145	14	63	65	2	63	0	Ja
Cluster 2	04157	Vijverlaan-Studentenhotel 146	14	63	65	2	63	0	Ja
Cluster 2	04157	Vijverlaan-Studentenhotel 147	14	63	65	2	63	0	Ja
Cluster 2	04157	Vijverlaan-Studentenhotel 148	14	63	65	2	63	0	Ja
Cluster 2	04157	Vijverlaan-Studentenhotel 149	14	63	65	2	63	0	Ja
Cluster 2	04157	Vijverlaan-Studentenhotel 150	14	63	65	2	63	0	Ja
Cluster 2	04157	Vijverlaan-Studentenhotel 151	14	63	65	2	63	0	Ja
Cluster 2	04157	Vijverlaan-Studentenhotel 152	14	63	65	2	63	0	Ja
Cluster 2	04157	Vijverlaan-Studentenhotel 153	14	63	65	2	63	0	Ja
Cluster 2	04157	Vijverlaan-Studentenhotel 154	14	63	65	2	63	0	Ja
Cluster 2	04157	Vijverlaan-Studentenhotel 155	14	63	65	2	63	0	Ja
Cluster 2	04157	Vijverlaan-Studentenhotel 156	14	63	65	2	63	0	Ja
Cluster 2	04157	Vijverlaan-Studentenhotel 157	14	63	65	2	63	0	Ja
Cluster 2	04157	Vijverlaan-Studentenhotel 158	14	63	65	2	63	0	Ja
Cluster 2	04157	Vijverlaan-Studentenhotel 159	14	63	65	2	63	0	Ja
Cluster 2	04157	Vijverlaan-Studentenhotel 160	14	63	65	2	63	0	Ja
Cluster 2	04157	Vijverlaan-Studentenhotel 161	14	63	65	2	63	0	Ja
Cluster 2	04157	Vijverlaan-Studentenhotel 162	14	63	65	2	63	0	Ja
Cluster 2	04157	Vijverlaan-Studentenhotel 163	14	63	65	2	63	0	Ja
Cluster 2	04157	Vijverlaan-Studentenhotel 164	14	63	65	2	63	0	Ja
Cluster 2	04157	Vijverlaan-Studentenhotel 165	14	63	65	2	63	0	Ja
Cluster 2	04157	Vijverlaan-Studentenhotel 166	14	63	65	2	63	0	Ja
Cluster 2	04157	Vijverlaan-Studentenhotel 167	14	63	65	2	63	0	Ja
Cluster 2	04157	Vijverlaan-Studentenhotel 168	14	63	65	2	63	0	Ja
Cluster 2	04157	Vijverlaan-Studentenhotel 169	14	63	65	2	63	0	Ja
Cluster 2	04157	Vijverlaan-Studentenhotel 170	14	63	65	2	63	0	Ja
Cluster 2	04157	Vijverlaan-Studentenhotel 171	14	63	65	2	63	0	Ja
Cluster 2	04157	Vijverlaan-Studentenhotel 172	14	63	65	2	63	0	Ja

OTB PHS Meteren_Boxtel

D01021.000175

Berekeningsresultaten op maatgevende posities woningen na maatregelen

Bijlage F

Cluster	Naam	Omschrijving	Hoogte	Streef-waarde	Lden,plan	Vershil	Lden,plan na maatr.	Vershil	Overschrijding opgelost
Cluster 2	04157	Vijverlaan-Studentenhotel 173	14	63	65	2	63	0	Ja
Cluster 2	04157	Vijverlaan-Studentenhotel 174	14	63	65	2	63	0	Ja
Cluster 2	04157	Vijverlaan-Studentenhotel 175	14	63	65	2	63	0	Ja
Cluster 2	04157	Vijverlaan-Studentenhotel 176	14	63	65	2	63	0	Ja
Cluster 2	04157	Vijverlaan-Studentenhotel 177	14	63	65	2	63	0	Ja
Cluster 2	04157	Vijverlaan-Studentenhotel 178	14	63	65	2	63	0	Ja
Cluster 2	04157	Vijverlaan-Studentenhotel 179	14	63	65	2	63	0	Ja
Cluster 2	04157	Vijverlaan-Studentenhotel 180	14	63	65	2	63	0	Ja
Cluster 2	04157	Vijverlaan-Studentenhotel 181	17	63	65	2	63	0	Ja
Cluster 2	04157	Vijverlaan-Studentenhotel 182	17	63	65	2	63	0	Ja
Cluster 2	04157	Vijverlaan-Studentenhotel 183	17	63	65	2	63	0	Ja
Cluster 2	04157	Vijverlaan-Studentenhotel 184	17	63	65	2	63	0	Ja
Cluster 2	04157	Vijverlaan-Studentenhotel 185	17	63	65	2	63	0	Ja
Cluster 2	04157	Vijverlaan-Studentenhotel 186	17	63	65	2	63	0	Ja
Cluster 2	04157	Vijverlaan-Studentenhotel 187	17	63	65	2	63	0	Ja
Cluster 2	04157	Vijverlaan-Studentenhotel 188	17	63	65	2	63	0	Ja
Cluster 2	04157	Vijverlaan-Studentenhotel 189	17	63	65	2	63	0	Ja
Cluster 2	04157	Vijverlaan-Studentenhotel 190	17	63	65	2	63	0	Ja
Cluster 2	04157	Vijverlaan-Studentenhotel 191	17	63	65	2	63	0	Ja
Cluster 2	04157	Vijverlaan-Studentenhotel 192	17	63	65	2	63	0	Ja
Cluster 2	04157	Vijverlaan-Studentenhotel 193	17	63	65	2	63	0	Ja
Cluster 2	04157	Vijverlaan-Studentenhotel 194	17	63	65	2	63	0	Ja
Cluster 2	04157	Vijverlaan-Studentenhotel 195	17	63	65	2	63	0	Ja
Cluster 2	04157	Vijverlaan-Studentenhotel 196	17	63	65	2	63	0	Ja
Cluster 2	04157	Vijverlaan-Studentenhotel 197	17	63	65	2	63	0	Ja
Cluster 2	04157	Vijverlaan-Studentenhotel 198	17	63	65	2	63	0	Ja
Cluster 2	04157	Vijverlaan-Studentenhotel 199	17	63	65	2	63	0	Ja
Cluster 2	04157	Vijverlaan-Studentenhotel 200	17	63	65	2	63	0	Ja

OTB PHS Meteren_Boxtel

D01021.000175

Berekeningsresultaten op maatgevende posities woningen na maatregelen

Bijlage F

Cluster	Naam	Omschrijving	Hoogte	Streef-waarde	Lden,plan	Vershil	Lden,plan na maatr.	Vershil	Overschrijding opgelost
Cluster 2	04157	Vijverlaan-Studentenhotel 201	17	63	65	2	63	0	Ja
Cluster 2	04157	Vijverlaan-Studentenhotel 202	17	63	65	2	63	0	Ja
Cluster 2	04157	Vijverlaan-Studentenhotel 203	17	63	65	2	63	0	Ja
Cluster 2	04157	Vijverlaan-Studentenhotel 204	17	63	65	2	63	0	Ja
Cluster 2	04157	Vijverlaan-Studentenhotel 205	17	63	65	2	63	0	Ja
Cluster 2	04157	Vijverlaan-Studentenhotel 206	17	63	65	2	63	0	Ja
Cluster 2	04157	Vijverlaan-Studentenhotel 207	17	63	65	2	63	0	Ja
Cluster 2	04157	Vijverlaan-Studentenhotel 208	17	63	65	2	63	0	Ja
Cluster 2	04157	Vijverlaan-Studentenhotel 209	17	63	65	2	63	0	Ja
Cluster 2	04157	Vijverlaan-Studentenhotel 210	17	63	65	2	63	0	Ja
Cluster 2	04157	Vijverlaan-Studentenhotel 211	17	63	65	2	63	0	Ja
Cluster 2	04157	Vijverlaan-Studentenhotel 212	17	63	65	2	63	0	Ja
Cluster 2	04157	Vijverlaan-Studentenhotel 213	17	63	65	2	63	0	Ja
Cluster 2	04157	Vijverlaan-Studentenhotel 214	17	63	65	2	63	0	Ja
Cluster 2	04157	Vijverlaan-Studentenhotel 215	17	63	65	2	63	0	Ja
Cluster 2	04157	Vijverlaan-Studentenhotel 216	17	63	65	2	63	0	Ja
Cluster 2	04157	Vijverlaan-Studentenhotel 217	17	63	65	2	63	0	Ja
Cluster 2	04157	Vijverlaan-Studentenhotel 218	17	63	65	2	63	0	Ja
Cluster 2	04157	Vijverlaan-Studentenhotel 219	17	63	65	2	63	0	Ja
Cluster 2	04157	Vijverlaan-Studentenhotel 220	17	63	65	2	63	0	Ja
Cluster 2	04157	Vijverlaan-Studentenhotel 221	17	63	65	2	63	0	Ja
Cluster 2	04157	Vijverlaan-Studentenhotel 222	17	63	65	2	63	0	Ja
Cluster 2	04157	Vijverlaan-Studentenhotel 223	17	63	65	2	63	0	Ja
Cluster 2	04157	Vijverlaan-Studentenhotel 224	17	63	65	2	63	0	Ja
Cluster 2	04157	Vijverlaan-Studentenhotel 225	17	63	65	2	63	0	Ja
Cluster 2	04158	Vijverlaan-Studentenhotel 226	20	63	65	2	63	0	Ja
Cluster 2	04158	Vijverlaan-Studentenhotel 227	20	63	65	2	63	0	Ja
Cluster 2	04158	Vijverlaan-Studentenhotel 228	20	63	65	2	63	0	Ja

OTB PHS Meteren_Boxtel

D01021.000175

Berekeningsresultaten op maatgevende posities woningen na maatregelen

Bijlage F

Cluster	Naam	Omschrijving	Hoogte	Streef-waarde	Lden,plan	Verschil	Lden,plan na maatr.	Verschil	Overschrijding opgelost
Cluster 2	04158	Vijverlaan-Studentenhotel 229	20	63	65	2	63	0	Ja
Cluster 2	04158	Vijverlaan-Studentenhotel 230	20	63	65	2	63	0	Ja
Cluster 2	04158	Vijverlaan-Studentenhotel 231	20	63	65	2	63	0	Ja
Cluster 2	04158	Vijverlaan-Studentenhotel 232	20	63	65	2	63	0	Ja
Cluster 2	04158	Vijverlaan-Studentenhotel 233	20	63	65	2	63	0	Ja
Cluster 2	04158	Vijverlaan-Studentenhotel 234	20	63	65	2	63	0	Ja
Cluster 2	04158	Vijverlaan-Studentenhotel 235	20	63	65	2	63	0	Ja
Cluster 2	04158	Vijverlaan-Studentenhotel 236	20	63	65	2	63	0	Ja
Cluster 2	04158	Vijverlaan-Studentenhotel 237	20	63	65	2	63	0	Ja
Cluster 2	04158	Vijverlaan-Studentenhotel 238	20	63	65	2	63	0	Ja
Cluster 2	04158	Vijverlaan-Studentenhotel 239	20	63	65	2	63	0	Ja
Cluster 2	04158	Vijverlaan-Studentenhotel 240	20	63	65	2	63	0	Ja
Cluster 2	04158	Vijverlaan-Studentenhotel 241	20	63	65	2	63	0	Ja
Cluster 2	04158	Vijverlaan-Studentenhotel 242	20	63	65	2	63	0	Ja
Cluster 2	04158	Vijverlaan-Studentenhotel 243	20	63	65	2	63	0	Ja
Cluster 2	04158	Vijverlaan-Studentenhotel 244	20	63	65	2	63	0	Ja
Cluster 2	04158	Vijverlaan-Studentenhotel 245	20	63	65	2	63	0	Ja
Cluster 2	04158	Vijverlaan-Studentenhotel 246	20	63	65	2	63	0	Ja
Cluster 2	04158	Vijverlaan-Studentenhotel 247	20	63	65	2	63	0	Ja
Cluster 2	04158	Vijverlaan-Studentenhotel 248	20	63	65	2	63	0	Ja
Cluster 2	04158	Vijverlaan-Studentenhotel 249	20	63	65	2	63	0	Ja
Cluster 2	04158	Vijverlaan-Studentenhotel 250	20	63	65	2	63	0	Ja
Cluster 2	04158	Vijverlaan-Studentenhotel 251	20	63	65	2	63	0	Ja
Cluster 2	04158	Vijverlaan-Studentenhotel 252	20	63	65	2	63	0	Ja
Cluster 2	04158	Vijverlaan-Studentenhotel 253	20	63	65	2	63	0	Ja
Cluster 2	04158	Vijverlaan-Studentenhotel 254	20	63	65	2	63	0	Ja
Cluster 2	04158	Vijverlaan-Studentenhotel 255	20	63	65	2	63	0	Ja
Cluster 2	04158	Vijverlaan-Studentenhotel 256	20	63	65	2	63	0	Ja

OTB PHS Meteren_Boxtel

D01021.000175

Berekeningsresultaten op maatgevende posities woningen na maatregelen

Bijlage F

Cluster	Naam	Omschrijving	Hoogte	Streef-waarde	Lden,plan	Vershil	Lden,plan na maatr.	Vershil	Overschrijding opgelost
Cluster 2	04158	Vijverlaan-Studentenhotel 257	20	63	65	2	63	0	Ja
Cluster 2	04158	Vijverlaan-Studentenhotel 258	20	63	65	2	63	0	Ja
Cluster 2	04158	Vijverlaan-Studentenhotel 259	20	63	65	2	63	0	Ja
Cluster 2	04158	Vijverlaan-Studentenhotel 260	20	63	65	2	63	0	Ja
Cluster 2	04158	Vijverlaan-Studentenhotel 261	20	63	65	2	63	0	Ja
Cluster 2	04158	Vijverlaan-Studentenhotel 262	20	63	65	2	63	0	Ja
Cluster 2	04158	Vijverlaan-Studentenhotel 263	20	63	65	2	63	0	Ja
Cluster 2	04158	Vijverlaan-Studentenhotel 264	20	63	65	2	63	0	Ja
Cluster 2	04158	Vijverlaan-Studentenhotel 265	20	63	65	2	63	0	Ja
Cluster 2	04158	Vijverlaan-Studentenhotel 266	20	63	65	2	63	0	Ja
Cluster 2	04158	Vijverlaan-Studentenhotel 267	20	63	65	2	63	0	Ja
Cluster 2	04158	Vijverlaan-Studentenhotel 268	20	63	65	2	63	0	Ja
Cluster 2	04158	Vijverlaan-Studentenhotel 269	20	63	65	2	63	0	Ja
Cluster 2	04158	Vijverlaan-Studentenhotel 270	20	63	65	2	63	0	Ja
Cluster 2	01849	Vlijmenseweg 2A	8	55	48	-7	47	-8	N.v.t.
Cluster 2	01849	Vlijmenseweg 2B	8	55	48	-7	47	-8	N.v.t.
Cluster 2	01849	Vlijmenseweg 2C	8	55	48	-7	47	-8	N.v.t.
Cluster 2	01849	Vlijmenseweg 2D	8	55	48	-7	47	-8	N.v.t.
Cluster 2	01841	Vlijmenseweg 2E	8	55	55	0	52	-3	N.v.t.
Cluster 2	01849	Vlijmenseweg 2F	8	55	48	-7	47	-8	N.v.t.
Cluster 2	01858	Vlijmenseweg 2G	8	55	44	-11	42	-13	N.v.t.
Cluster 2	01849	Vlijmenseweg 2H	8	55	48	-7	47	-8	N.v.t.
Cluster 2	01858	Vlijmenseweg 2L	8	55	44	-11	42	-13	N.v.t.
Cluster 2	01844	Vlijmenseweg 2T	8	55	48	-7	47	-8	N.v.t.
Cluster 2	01841	Vlijmenseweg 2V	8	55	55	0	52	-3	N.v.t.
Cluster 2	01856	Vlijmenseweg 2X	8	55	55	0	53	-2	N.v.t.
Cluster 2	01849	Vlijmenseweg 2Y	8	55	48	-7	47	-8	N.v.t.
Cluster 3	02189	Alfons Diepenbrockstraat 1	11	55	47	-8	46	-9	N.v.t.

OTB PHS Meteren_Boxtel

D01021.000175

Berekeningsresultaten op maatgevende posities woningen na maatregelen

Bijlage F

Cluster	Naam	Omschrijving	Hoogte	Streef-waarde	Lden,plan	Vershil	Lden,plan na maatr.	Vershil	Overschrijding opgelost
Cluster 3	02167	Alfons Diepenbrockstraat 2	5	55	40	-15	39	-16	N.v.t.
Cluster 3	02166	Alfons Diepenbrockstraat 4	5	55	42	-13	42	-13	N.v.t.
Cluster 3	03644	Alfons Diepenbrockstraat 6	8	55	44	-11	43	-12	N.v.t.
Cluster 3	03640	Alfons Diepenbrockstraat 8	8	55	45	-10	44	-11	N.v.t.
Cluster 3	02165	Alfons Diepenbrockstraat 10	5	55	42	-13	42	-13	N.v.t.
Cluster 3	02247	Boschveldweg 5	11	56	56	0	55	-1	N.v.t.
Cluster 3	02247	Boschveldweg 7	11	56	56	0	55	-1	N.v.t.
Cluster 3	02247	Boschveldweg 9	11	56	56	0	55	-1	N.v.t.
Cluster 3	04173	Boschveldweg 10	1,5	57	57	0	56	-1	N.v.t.
Cluster 3	02247	Boschveldweg 11	11	56	56	0	55	-1	N.v.t.
Cluster 3	04174	Boschveldweg 12	1,5	55	46	-9	45	-10	N.v.t.
Cluster 3	02246	Boschveldweg 13	11	57	57	0	56	-1	N.v.t.
Cluster 3	04174	Boschveldweg 14	1,5	55	46	-9	45	-10	N.v.t.
Cluster 3	02246	Boschveldweg 15	11	57	57	0	56	-1	N.v.t.
Cluster 3	04174	Boschveldweg 16	1,5	55	46	-9	45	-10	N.v.t.
Cluster 3	02251	Boschveldweg 17A	1,5	55	38	-17	38	-17	N.v.t.
Cluster 3	02252	Boschveldweg 17B	1,5	55	38	-17	37	-18	N.v.t.
Cluster 3	02252	Boschveldweg 17C	1,5	55	38	-17	37	-18	N.v.t.
Cluster 3	02253	Boschveldweg 17D	1,5	55	39	-16	38	-17	N.v.t.
Cluster 3	02253	Boschveldweg 17E	1,5	55	39	-16	38	-17	N.v.t.
Cluster 3	02245	Boschveldweg 17F	1,5	55	55	0	54	-1	N.v.t.
Cluster 3	04178	Boschveldweg 17G	1,5	56	56	0	54	-2	N.v.t.
Cluster 3	04178	Boschveldweg 17H	1,5	56	56	0	54	-2	N.v.t.
Cluster 3	04178	Boschveldweg 17K	1,5	56	56	0	54	-2	N.v.t.
Cluster 3	02251	Boschveldweg 17L	1,5	55	38	-17	38	-17	N.v.t.
Cluster 3	02251	Boschveldweg 17N	1,5	55	38	-17	38	-17	N.v.t.
Cluster 3	02251	Boschveldweg 17P	1,5	55	38	-17	38	-17	N.v.t.
Cluster 3	02252	Boschveldweg 17R	1,5	55	38	-17	37	-18	N.v.t.

OTB PHS Meteren_Boxtel

D01021.000175

Berekeningsresultaten op maatgevende posities woningen na maatregelen

Bijlage F

Cluster	Naam	Omschrijving	Hoogte	Streef-waarde	Lden,plan	Vershil	Lden,plan na maatr.	Vershil	Overschrijding opgelost
Cluster 3	02253	Boschveldweg 17T	1,5	55	39	-16	38	-17	N.v.t.
Cluster 3	02251	Boschveldweg 17	1,5	55	38	-17	38	-17	N.v.t.
Cluster 3	04174	Boschveldweg 18	1,5	55	46	-9	45	-10	N.v.t.
Cluster 3	02251	Boschveldweg 19A	5	55	40	-15	39	-16	N.v.t.
Cluster 3	02252	Boschveldweg 19B	5	55	40	-15	39	-16	N.v.t.
Cluster 3	02252	Boschveldweg 19C	5	55	40	-15	39	-16	N.v.t.
Cluster 3	02253	Boschveldweg 19D	5	55	42	-13	41	-14	N.v.t.
Cluster 3	02253	Boschveldweg 19E	5	55	42	-13	41	-14	N.v.t.
Cluster 3	02251	Boschveldweg 19F	14	55	50	-5	49	-6	N.v.t.
Cluster 3	02251	Boschveldweg 19G	14	55	50	-5	49	-6	N.v.t.
Cluster 3	02251	Boschveldweg 19H	14	55	50	-5	49	-6	N.v.t.
Cluster 3	02251	Boschveldweg 19K	14	55	50	-5	49	-6	N.v.t.
Cluster 3	02251	Boschveldweg 19L	14	55	50	-5	49	-6	N.v.t.
Cluster 3	02251	Boschveldweg 19N	14	55	50	-5	49	-6	N.v.t.
Cluster 3	02251	Boschveldweg 19P	14	55	50	-5	49	-6	N.v.t.
Cluster 3	02251	Boschveldweg 19R	14	55	50	-5	49	-6	N.v.t.
Cluster 3	02252	Boschveldweg 19T	8	55	42	-13	42	-13	N.v.t.
Cluster 3	02252	Boschveldweg 19V	8	55	42	-13	42	-13	N.v.t.
Cluster 3	02253	Boschveldweg 19X	5	55	42	-13	41	-14	N.v.t.
Cluster 3	02244	Boschveldweg 19X	5	55	49	-6	41	-14	N.v.t.
Cluster 3	02251	Boschveldweg 19	5	55	40	-15	39	-16	N.v.t.
Cluster 3	04175	Boschveldweg 20	1,5	55	41	-14	40	-15	N.v.t.
Cluster 3	04178	Boschveldweg 21A	5	57	57	0	56	-1	N.v.t.
Cluster 3	04178	Boschveldweg 21B	5	57	57	0	56	-1	N.v.t.
Cluster 3	04178	Boschveldweg 21C	5	57	57	0	56	-1	N.v.t.
Cluster 3	02251	Boschveldweg 21D	8	55	43	-12	42	-13	N.v.t.
Cluster 3	02251	Boschveldweg 21E	8	55	43	-12	42	-13	N.v.t.
Cluster 3	02251	Boschveldweg 21F	14	55	50	-5	49	-6	N.v.t.

OTB PHS Meteren_Boxtel

D01021.000175

Berekeningsresultaten op maatgevende posities woningen na maatregelen

Bijlage F

Cluster	Naam	Omschrijving	Hoogte	Streef-waarde	Lden,plan	Vershil	Lden,plan na maatr.	Vershil	Overschrijding opgelost
Cluster 3	02251	Boschveldweg 21G	14	55	50	-5	49	-6	N.v.t.
Cluster 3	02253	Boschveldweg 21H	8	55	43	-12	43	-12	N.v.t.
Cluster 3	02253	Boschveldweg 21K	8	55	43	-12	43	-12	N.v.t.
Cluster 3	02253	Boschveldweg 21L	8	55	43	-12	43	-12	N.v.t.
Cluster 3	02244	Boschveldweg 21N	8	55	50	-5	49	-6	N.v.t.
Cluster 3	02245	Boschveldweg 21P	8	57	57	0	56	-1	N.v.t.
Cluster 3	04178	Boschveldweg 21R	8	58	58	0	57	-1	N.v.t.
Cluster 3	04178	Boschveldweg 21T	8	58	58	0	57	-1	N.v.t.
Cluster 3	04178	Boschveldweg 21V	8	58	58	0	57	-1	N.v.t.
Cluster 3	02251	Boschveldweg 21X	11	55	46	-9	45	-10	N.v.t.
Cluster 3	02251	Boschveldweg 21Y	11	55	46	-9	45	-10	N.v.t.
Cluster 3	02252	Boschveldweg 21Z	11	55	46	-9	46	-9	N.v.t.
Cluster 3	02245	Boschveldweg 21	5	56	56	0	55	-1	N.v.t.
Cluster 3	04173	Boschveldweg 22	5	59	59	0	58	-1	N.v.t.
Cluster 3	02253	Boschveldweg 23A	11	55	46	-9	45	-10	N.v.t.
Cluster 3	02253	Boschveldweg 23B	11	55	46	-9	45	-10	N.v.t.
Cluster 3	02253	Boschveldweg 23C	11	55	46	-9	45	-10	N.v.t.
Cluster 3	02244	Boschveldweg 23D	11	55	51	-4	50	-5	N.v.t.
Cluster 3	02245	Boschveldweg 23E	11	58	58	0	57	-1	N.v.t.
Cluster 3	04178	Boschveldweg 23G	11	58	58	0	57	-1	N.v.t.
Cluster 3	02252	Boschveldweg 23	11	55	46	-9	46	-9	N.v.t.
Cluster 3	04172	Boschveldweg 24	5	60	60	0	59	-1	N.v.t.
Cluster 3	02528	Boschveldweg 25	8	55	46	-9	45	-10	N.v.t.
Cluster 3	04174	Boschveldweg 26	5	55	47	-8	46	-9	N.v.t.
Cluster 3	02529	Boschveldweg 27A	8	55	48	-7	47	-8	N.v.t.
Cluster 3	02529	Boschveldweg 27B	8	55	48	-7	47	-8	N.v.t.
Cluster 3	02529	Boschveldweg 27C	8	55	48	-7	47	-8	N.v.t.
Cluster 3	02529	Boschveldweg 27D	8	55	48	-7	47	-8	N.v.t.

OTB PHS Meteren_Boxtel

D01021.000175

Berekeningsresultaten op maatgevende posities woningen na maatregelen

Bijlage F

Cluster	Naam	Omschrijving	Hoogte	Streef-waarde	Lden,plan	Vershil	Lden,plan na maatr.	Vershil	Overschrijding opgelost
Cluster 3	02529	Boschveldweg 27E	8	55	48	-7	47	-8	N.v.t.
Cluster 3	02529	Boschveldweg 27F	8	55	48	-7	47	-8	N.v.t.
Cluster 3	02529	Boschveldweg 27G	8	55	48	-7	47	-8	N.v.t.
Cluster 3	02529	Boschveldweg 27H	8	55	48	-7	47	-8	N.v.t.
Cluster 3	02529	Boschveldweg 27	8	55	48	-7	47	-8	N.v.t.
Cluster 3	04174	Boschveldweg 28	5	55	47	-8	46	-9	N.v.t.
Cluster 3	02530	Boschveldweg 29	8	55	50	-5	49	-6	N.v.t.
Cluster 3	04174	Boschveldweg 30	5	55	47	-8	46	-9	N.v.t.
Cluster 3	02530	Boschveldweg 31	8	55	50	-5	49	-6	N.v.t.
Cluster 3	04174	Boschveldweg 32	5	55	47	-8	46	-9	N.v.t.
Cluster 3	02531	Boschveldweg 33	8	55	52	-3	51	-4	N.v.t.
Cluster 3	04176	Boschveldweg 34	5	55	56	1	54	-1	Ja
Cluster 3	02532	Boschveldweg 35	8	56	58	2	56	0	Ja
Cluster 3	04176	Boschveldweg 36	5	55	56	1	54	-1	Ja
Cluster 3	02596	Boschveldweg 37	14	62	63	1	62	0	Ja
Cluster 3	04177	Boschveldweg 38	5	60	62	2	60	0	Ja
Cluster 3	02596	Boschveldweg 39	14	62	63	1	62	0	Ja
Cluster 3	04173	Boschveldweg 40	8	60	60	0	59	-1	N.v.t.
Cluster 3	02596	Boschveldweg 41	14	62	63	1	62	0	Ja
Cluster 3	04172	Boschveldweg 42	8	60	60	0	59	-1	N.v.t.
Cluster 3	02596	Boschveldweg 43	14	62	63	1	62	0	Ja
Cluster 3	04174	Boschveldweg 44	8	55	49	-6	47	-8	N.v.t.
Cluster 3	02596	Boschveldweg 45	14	62	63	1	62	0	Ja
Cluster 3	04174	Boschveldweg 46	8	55	49	-6	47	-8	N.v.t.
Cluster 3	02596	Boschveldweg 47	14	62	63	1	62	0	Ja
Cluster 3	04174	Boschveldweg 48	8	55	49	-6	47	-8	N.v.t.
Cluster 3	02596	Boschveldweg 49	14	62	63	1	62	0	Ja
Cluster 3	04174	Boschveldweg 50	8	55	49	-6	47	-8	N.v.t.

OTB PHS Meteren_Boxtel

D01021.000175

Berekeningsresultaten op maatgevende posities woningen na maatregelen

Bijlage F

Cluster	Naam	Omschrijving	Hoogte	Streef-waarde	Lden,plan	Vershil	Lden,plan na maatr.	Vershil	Overschrijding opgelost
Cluster 3	02596	Boschveldweg 51	14	62	63	1	62	0	Ja
Cluster 3	04176	Boschveldweg 52	8	56	57	1	56	0	Ja
Cluster 3	02596	Boschveldweg 53	14	62	63	1	62	0	Ja
Cluster 3	04176	Boschveldweg 54	8	56	57	1	56	0	Ja
Cluster 3	02596	Boschveldweg 55	14	62	63	1	62	0	Ja
Cluster 3	04177	Boschveldweg 56	8	61	62	1	61	0	Ja
Cluster 3	02596	Boschveldweg 57	14	62	63	1	62	0	Ja
Cluster 3	04173	Boschveldweg 58	11	60	60	0	59	-1	N.v.t.
Cluster 3	02596	Boschveldweg 59	14	62	63	1	62	0	Ja
Cluster 3	04172	Boschveldweg 60	11	60	61	1	59	-1	Ja
Cluster 3	02596	Boschveldweg 61	14	62	63	1	62	0	Ja
Cluster 3	04174	Boschveldweg 62	11	55	50	-5	49	-6	N.v.t.
Cluster 3	02596	Boschveldweg 63	14	62	63	1	62	0	Ja
Cluster 3	04174	Boschveldweg 64	11	55	50	-5	49	-6	N.v.t.
Cluster 3	02596	Boschveldweg 65	14	62	63	1	62	0	Ja
Cluster 3	04174	Boschveldweg 66	11	55	50	-5	49	-6	N.v.t.
Cluster 3	02596	Boschveldweg 67	14	62	63	1	62	0	Ja
Cluster 3	04174	Boschveldweg 68	11	55	50	-5	49	-6	N.v.t.
Cluster 3	02596	Boschveldweg 69	14	62	63	1	62	0	Ja
Cluster 3	04175	Boschveldweg 70	11	55	51	-4	50	-5	N.v.t.
Cluster 3	02596	Boschveldweg 71	14	62	63	1	62	0	Ja
Cluster 3	04173	Boschveldweg 72	14	60	60	0	59	-1	N.v.t.
Cluster 3	02596	Boschveldweg 73	14	62	63	1	62	0	Ja
Cluster 3	04172	Boschveldweg 74	14	60	61	1	59	-1	Ja
Cluster 3	02596	Boschveldweg 75	14	62	63	1	62	0	Ja
Cluster 3	04174	Boschveldweg 76	14	55	51	-4	50	-5	N.v.t.
Cluster 3	02596	Boschveldweg 77	14	62	63	1	62	0	Ja
Cluster 3	04174	Boschveldweg 78	14	55	51	-4	50	-5	N.v.t.

OTB PHS Meteren_Boxtel

D01021.000175

Berekeningsresultaten op maatgevende posities woningen na maatregelen

Bijlage F

Cluster	Naam	Omschrijving	Hoogte	Streef-waarde	Lden,plan	Vershil	Lden,plan na maatr.	Vershil	Overschrijding opgelost
Cluster 3	02596	Boschveldweg 79	14	62	63	1	62	0	Ja
Cluster 3	04174	Boschveldweg 80	14	55	51	-4	50	-5	N.v.t.
Cluster 3	02596	Boschveldweg 81	14	62	63	1	62	0	Ja
Cluster 3	04174	Boschveldweg 82	14	55	51	-4	50	-5	N.v.t.
Cluster 3	02596	Boschveldweg 83	14	62	63	1	62	0	Ja
Cluster 3	04175	Boschveldweg 84	14	55	45	-10	44	-11	N.v.t.
Cluster 3	02585	Boschveldweg 85	11	62	64	2	62	0	Ja
Cluster 3	02585	Boschveldweg 87	11	62	64	2	62	0	Ja
Cluster 3	02585	Boschveldweg 89	11	62	64	2	62	0	Ja
Cluster 3	02585	Boschveldweg 91	11	62	64	2	62	0	Ja
Cluster 3	02585	Boschveldweg 93	11	62	64	2	62	0	Ja
Cluster 3	02585	Boschveldweg 95	11	62	64	2	62	0	Ja
Cluster 3	02585	Boschveldweg 97	11	62	64	2	62	0	Ja
Cluster 3	02585	Boschveldweg 99	11	62	64	2	62	0	Ja
Cluster 3	02585	Boschveldweg 101	11	62	64	2	62	0	Ja
Cluster 3	02585	Boschveldweg 103	11	62	64	2	62	0	Ja
Cluster 3	02585	Boschveldweg 105	11	62	64	2	62	0	Ja
Cluster 3	02585	Boschveldweg 107	11	62	64	2	62	0	Ja
Cluster 3	02585	Boschveldweg 109	11	62	64	2	62	0	Ja
Cluster 3	02585	Boschveldweg 111	11	62	64	2	62	0	Ja
Cluster 3	02585	Boschveldweg 113	11	62	64	2	62	0	Ja
Cluster 3	02585	Boschveldweg 115	11	62	64	2	62	0	Ja
Cluster 3	02585	Boschveldweg 117	11	62	64	2	62	0	Ja
Cluster 3	02585	Boschveldweg 119	11	62	64	2	62	0	Ja
Cluster 3	02595	Boschveldweg 201	11	60	62	2	60	0	Ja
Cluster 3	02595	Boschveldweg 203	11	60	62	2	60	0	Ja
Cluster 3	02595	Boschveldweg 205	11	60	62	2	60	0	Ja
Cluster 3	02595	Boschveldweg 207	11	60	62	2	60	0	Ja

OTB PHS Meteren_Boxtel

D01021.000175

Berekeningsresultaten op maatgevende posities woningen na maatregelen

Bijlage F

Cluster	Naam	Omschrijving	Hoogte	Streef-waarde	Lden,plan	Vershil	Lden,plan na maatr.	Vershil	Overschrijding opgelost
Cluster 3	02595	Boschveldweg 209	11	60	62	2	60	0	Ja
Cluster 3	02595	Boschveldweg 211	11	60	62	2	60	0	Ja
Cluster 3	02595	Boschveldweg 213	11	60	62	2	60	0	Ja
Cluster 3	02626	Boschveldweg 299	11	64	63	-1	63	-1	N.v.t.
Cluster 3	02626	Boschveldweg 307	11	64	63	-1	63	-1	N.v.t.
Cluster 3	02626	Boschveldweg 315	11	64	63	-1	63	-1	N.v.t.
Cluster 3	02626	Boschveldweg 323	11	64	63	-1	63	-1	N.v.t.
Cluster 3	02725	Brugstraat 2	8	55	44	-11	43	-12	N.v.t.
Cluster 3	02559	Brugstraat 3	8	55	43	-12	43	-12	N.v.t.
Cluster 3	02726	Brugstraat 4	8	55	44	-11	43	-12	N.v.t.
Cluster 3	02560	Brugstraat 5	8	55	43	-12	43	-12	N.v.t.
Cluster 3	02726	Brugstraat 6	8	55	44	-11	43	-12	N.v.t.
Cluster 3	02561	Brugstraat 7A	8	55	43	-12	43	-12	N.v.t.
Cluster 3	02561	Brugstraat 7B	8	55	43	-12	43	-12	N.v.t.
Cluster 3	02561	Brugstraat 7	8	55	43	-12	43	-12	N.v.t.
Cluster 3	02561	Brugstraat 7	8	55	43	-12	43	-12	N.v.t.
Cluster 3	02727	Brugstraat 8	8	55	42	-13	41	-14	N.v.t.
Cluster 3	02562	Brugstraat 9	8	55	43	-12	43	-12	N.v.t.
Cluster 3	02727	Brugstraat 10	8	55	42	-13	41	-14	N.v.t.
Cluster 3	02563	Brugstraat 11A	8	55	43	-12	43	-12	N.v.t.
Cluster 3	02563	Brugstraat 11B	8	55	43	-12	43	-12	N.v.t.
Cluster 3	02563	Brugstraat 11	8	55	43	-12	43	-12	N.v.t.
Cluster 3	02728	Brugstraat 12A	8	55	44	-11	44	-11	N.v.t.
Cluster 3	02728	Brugstraat 12	8	55	44	-11	44	-11	N.v.t.
Cluster 3	02728	Brugstraat 14	8	55	44	-11	44	-11	N.v.t.
Cluster 3	02564	Brugstraat 15A	8	55	43	-12	43	-12	N.v.t.
Cluster 3	02564	Brugstraat 15	8	55	43	-12	43	-12	N.v.t.
Cluster 3	02729	Brugstraat 16	8	55	44	-11	44	-11	N.v.t.

OTB PHS Meteren_Boxtel

D01021.000175

Berekeningsresultaten op maatgevende posities woningen na maatregelen

Bijlage F

Cluster	Naam	Omschrijving	Hoogte	Streef-waarde	Lden,plan	Vershil	Lden,plan na maatr.	Vershil	Overschrijding opgelost
Cluster 3	02564	Brugstraat 17	8	55	43	-12	43	-12	N.v.t.
Cluster 3	02729	Brugstraat 18A	8	55	44	-11	44	-11	N.v.t.
Cluster 3	02729	Brugstraat 18	8	55	44	-11	44	-11	N.v.t.
Cluster 3	02730	Brugstraat 20	8	55	44	-11	44	-11	N.v.t.
Cluster 3	02730	Brugstraat 22	8	55	44	-11	44	-11	N.v.t.
Cluster 3	02202	Colvenierstraat 1	8	55	47	-8	46	-9	N.v.t.
Cluster 3	02186	Colvenierstraat 2	8	55	51	-4	50	-5	N.v.t.
Cluster 3	02202	Colvenierstraat 3	8	55	47	-8	46	-9	N.v.t.
Cluster 3	02185	Colvenierstraat 4	8	55	51	-4	50	-5	N.v.t.
Cluster 3	02184	Colvenierstraat 6	8	55	53	-2	52	-3	N.v.t.
Cluster 3	02616	Cuperinusstraat 2A	8	55	51	-4	51	-4	N.v.t.
Cluster 3	02617	Cuperinusstraat 2B	8	55	51	-4	51	-4	N.v.t.
Cluster 3	02617	Cuperinusstraat 2C	8	55	51	-4	51	-4	N.v.t.
Cluster 3	02616	Cuperinusstraat 2	8	55	51	-4	51	-4	N.v.t.
Cluster 3	02622	Cuperinusstraat 4	11	55	54	-1	54	-1	N.v.t.
Cluster 3	02622	Cuperinusstraat 6A	11	55	54	-1	54	-1	N.v.t.
Cluster 3	02622	Cuperinusstraat 6	11	55	54	-1	54	-1	N.v.t.
Cluster 3	02622	Cuperinusstraat 8A	11	55	54	-1	54	-1	N.v.t.
Cluster 3	02622	Cuperinusstraat 8	11	55	54	-1	54	-1	N.v.t.
Cluster 3	02619	Cuperinusstraat 10	8	56	56	0	56	0	N.v.t.
Cluster 3	02623	Cuperinusstraat 11	11	59	59	0	59	0	N.v.t.
Cluster 3	02619	Cuperinusstraat 12	8	56	56	0	56	0	N.v.t.
Cluster 3	02624	Cuperinusstraat 13	11	60	60	0	60	0	N.v.t.
Cluster 3	02620	Cuperinusstraat 14	8	58	58	0	58	0	N.v.t.
Cluster 3	02625	Cuperinusstraat 15	11	61	60	-1	60	-1	N.v.t.
Cluster 3	02619	Cuperinusstraat 16	8	56	56	0	56	0	N.v.t.
Cluster 3	02623	Cuperinusstraat 17	11	59	59	0	59	0	N.v.t.
Cluster 3	02619	Cuperinusstraat 18	8	56	56	0	56	0	N.v.t.

OTB PHS Meteren_Boxtel

D01021.000175

Berekeningsresultaten op maatgevende posities woningen na maatregelen

Bijlage F

Cluster	Naam	Omschrijving	Hoogte	Streef-waarde	Lden,plan	Vershil	Lden,plan na maatr.	Vershil	Overschrijding opgelost
Cluster 3	02624	Cuperinusstraat 19	11	60	60	0	60	0	N.v.t.
Cluster 3	02620	Cuperinusstraat 20	8	58	58	0	58	0	N.v.t.
Cluster 3	02619	Cuperinusstraat 22	8	56	56	0	56	0	N.v.t.
Cluster 3	02620	Cuperinusstraat 24A	8	58	58	0	58	0	N.v.t.
Cluster 3	02619	Cuperinusstraat 24	8	56	56	0	56	0	N.v.t.
Cluster 3	02621	Cuperinusstraat 26	8	57	57	0	57	0	N.v.t.
Cluster 3	02621	Cuperinusstraat 28	8	57	57	0	57	0	N.v.t.
Cluster 3	02621	Cuperinusstraat 30	8	57	57	0	57	0	N.v.t.
Cluster 3	02579	Emmaplein 2B	17	55	52	-3	52	-3	N.v.t.
Cluster 3	02579	Emmaplein 2C	17	55	52	-3	52	-3	N.v.t.
Cluster 3	02579	Emmaplein 2D	17	55	52	-3	52	-3	N.v.t.
Cluster 3	02579	Emmaplein 2E	17	55	52	-3	52	-3	N.v.t.
Cluster 3	02579	Emmaplein 2F	17	55	52	-3	52	-3	N.v.t.
Cluster 3	02579	Emmaplein 2G	17	55	52	-3	52	-3	N.v.t.
Cluster 3	02579	Emmaplein 2H	17	55	52	-3	52	-3	N.v.t.
Cluster 3	02579	Emmaplein 2J	17	55	52	-3	52	-3	N.v.t.
Cluster 3	02579	Emmaplein 2K	17	55	52	-3	52	-3	N.v.t.
Cluster 3	02579	Emmaplein 2L	17	55	52	-3	52	-3	N.v.t.
Cluster 3	02579	Emmaplein 2M	17	55	52	-3	52	-3	N.v.t.
Cluster 3	02579	Emmaplein 2N	17	55	52	-3	52	-3	N.v.t.
Cluster 3	02579	Emmaplein 2P	17	55	52	-3	52	-3	N.v.t.
Cluster 3	02579	Emmaplein 2R	17	55	52	-3	52	-3	N.v.t.
Cluster 3	02579	Emmaplein 2T	17	55	52	-3	52	-3	N.v.t.
Cluster 3	02579	Emmaplein 2U	17	55	52	-3	52	-3	N.v.t.
Cluster 3	02579	Emmaplein 2W	17	55	52	-3	52	-3	N.v.t.
Cluster 3	02579	Emmaplein 2X	17	55	52	-3	52	-3	N.v.t.
Cluster 3	02579	Emmaplein 2Z	17	55	52	-3	52	-3	N.v.t.
Cluster 3	02274	Emmaplein 3	8	55	45	-10	44	-11	N.v.t.

OTB PHS Meteren_Boxtel

D01021.000175

Berekeningsresultaten op maatgevende posities woningen na maatregelen

Bijlage F

Cluster	Naam	Omschrijving	Hoogte	Streef-waarde	Lden,plan	Vershil	Lden,plan na maatr.	Vershil	Overschrijding opgelost
Cluster 3	02274	Emmaplein 5	8	55	45	-10	44	-11	N.v.t.
Cluster 3	02587	Emmaplein 6	11	55	46	-9	45	-10	N.v.t.
Cluster 3	02274	Emmaplein 7	8	55	45	-10	44	-11	N.v.t.
Cluster 3	02587	Emmaplein 8	11	55	46	-9	45	-10	N.v.t.
Cluster 3	02272	Emmaplein 9	8	55	43	-12	42	-13	N.v.t.
Cluster 3	02587	Emmaplein 10	11	55	46	-9	45	-10	N.v.t.
Cluster 3	02272	Emmaplein 11	8	55	43	-12	42	-13	N.v.t.
Cluster 3	02588	Emmaplein 12	11	55	46	-9	45	-10	N.v.t.
Cluster 3	02278	Emmaplein 13A	8	55	43	-12	42	-13	N.v.t.
Cluster 3	02278	Emmaplein 13B	8	55	43	-12	42	-13	N.v.t.
Cluster 3	02278	Emmaplein 13C	8	55	43	-12	42	-13	N.v.t.
Cluster 3	02272	Emmaplein 13	8	55	43	-12	42	-13	N.v.t.
Cluster 3	02588	Emmaplein 14	11	55	46	-9	45	-10	N.v.t.
Cluster 3	02271	Emmaplein 15A	8	55	45	-10	44	-11	N.v.t.
Cluster 3	02588	Emmaplein 16	11	55	46	-9	45	-10	N.v.t.
Cluster 3	02590	Emmaplein 18	11	55	53	-2	52	-3	N.v.t.
Cluster 3	02590	Emmaplein 20	11	55	53	-2	52	-3	N.v.t.
Cluster 3	02547	Emmaplein 21	8	55	43	-12	43	-12	N.v.t.
Cluster 3	02590	Emmaplein 22	11	55	53	-2	52	-3	N.v.t.
Cluster 3	04159	Emmaplein 45	1,5	55	46	-9	46	-9	N.v.t.
Cluster 3	04159	Emmaplein 47	1,5	55	46	-9	46	-9	N.v.t.
Cluster 3	04159	Emmaplein 49	1,5	55	46	-9	46	-9	N.v.t.
Cluster 3	04159	Emmaplein 51	1,5	55	46	-9	46	-9	N.v.t.
Cluster 3	04159	Emmaplein 53	1,5	55	46	-9	46	-9	N.v.t.
Cluster 3	04159	Emmaplein 55	1,5	55	46	-9	46	-9	N.v.t.
Cluster 3	04159	Emmaplein 57	1,5	55	46	-9	46	-9	N.v.t.
Cluster 3	04159	Emmaplein 59	1,5	55	46	-9	46	-9	N.v.t.
Cluster 3	04159	Emmaplein 61	1,5	55	46	-9	46	-9	N.v.t.

OTB PHS Meteren_Boxtel

D01021.000175

Berekeningsresultaten op maatgevende posities woningen na maatregelen

Bijlage F

Cluster	Naam	Omschrijving	Hoogte	Streef-waarde	Lden,plan	Vershil	Lden,plan na maatr.	Vershil	Overschrijding opgelost
Cluster 3	04159	Emmaplein 63	1,5	55	46	-9	46	-9	N.v.t.
Cluster 3	04159	Emmaplein 65	5	55	46	-9	46	-9	N.v.t.
Cluster 3	04159	Emmaplein 67	5	55	46	-9	46	-9	N.v.t.
Cluster 3	04159	Emmaplein 69	5	55	46	-9	46	-9	N.v.t.
Cluster 3	04159	Emmaplein 71	5	55	46	-9	46	-9	N.v.t.
Cluster 3	04159	Emmaplein 73	5	55	46	-9	46	-9	N.v.t.
Cluster 3	04159	Emmaplein 75	5	55	46	-9	46	-9	N.v.t.
Cluster 3	04159	Emmaplein 77	5	55	46	-9	46	-9	N.v.t.
Cluster 3	04159	Emmaplein 79	5	55	46	-9	46	-9	N.v.t.
Cluster 3	04159	Emmaplein 81	5	55	46	-9	46	-9	N.v.t.
Cluster 3	04159	Emmaplein 83	5	55	46	-9	46	-9	N.v.t.
Cluster 3	04159	Emmaplein 85	5	55	46	-9	46	-9	N.v.t.
Cluster 3	04159	Emmaplein 87	5	55	46	-9	46	-9	N.v.t.
Cluster 3	04159	Emmaplein 89	5	55	46	-9	46	-9	N.v.t.
Cluster 3	04159	Emmaplein 91	8	55	48	-7	47	-8	N.v.t.
Cluster 3	04159	Emmaplein 93	8	55	48	-7	47	-8	N.v.t.
Cluster 3	04159	Emmaplein 95	8	55	48	-7	47	-8	N.v.t.
Cluster 3	04159	Emmaplein 97	8	55	48	-7	47	-8	N.v.t.
Cluster 3	04159	Emmaplein 99	8	55	48	-7	47	-8	N.v.t.
Cluster 3	04159	Emmaplein 101	8	55	48	-7	47	-8	N.v.t.
Cluster 3	04159	Emmaplein 103	8	55	48	-7	47	-8	N.v.t.
Cluster 3	04159	Emmaplein 105	8	55	48	-7	47	-8	N.v.t.
Cluster 3	04159	Emmaplein 107	8	55	48	-7	47	-8	N.v.t.
Cluster 3	04159	Emmaplein 109	8	55	48	-7	47	-8	N.v.t.
Cluster 3	04159	Emmaplein 111	8	55	48	-7	47	-8	N.v.t.
Cluster 3	04159	Emmaplein 113	8	55	48	-7	47	-8	N.v.t.
Cluster 3	04159	Emmaplein 115	8	55	48	-7	47	-8	N.v.t.
Cluster 3	04159	Emmaplein 117	11	55	49	-6	48	-7	N.v.t.

OTB PHS Meteren_Boxtel

D01021.000175

Berekeningsresultaten op maatgevende posities woningen na maatregelen

Bijlage F

Cluster	Naam	Omschrijving	Hoogte	Streef-waarde	Lden,plan	Vershil	Lden,plan na maatr.	Vershil	Overschrijding opgelost
Cluster 3	04159	Emmaplein 119	11	55	49	-6	48	-7	N.v.t.
Cluster 3	04159	Emmaplein 121	11	55	49	-6	48	-7	N.v.t.
Cluster 3	04159	Emmaplein 123	11	55	49	-6	48	-7	N.v.t.
Cluster 3	04159	Emmaplein 125	11	55	49	-6	48	-7	N.v.t.
Cluster 3	04159	Emmaplein 127	11	55	49	-6	48	-7	N.v.t.
Cluster 3	04159	Emmaplein 129	11	55	49	-6	48	-7	N.v.t.
Cluster 3	04159	Emmaplein 131	11	55	49	-6	48	-7	N.v.t.
Cluster 3	04159	Emmaplein 133	11	55	49	-6	48	-7	N.v.t.
Cluster 3	04159	Emmaplein 135	11	55	49	-6	48	-7	N.v.t.
Cluster 3	04159	Emmaplein 137	11	55	49	-6	48	-7	N.v.t.
Cluster 3	04159	Emmaplein 139	11	55	49	-6	48	-7	N.v.t.
Cluster 3	04159	Emmaplein 141	11	55	49	-6	48	-7	N.v.t.
Cluster 3	02171	Enckevoirtstraat 1	8	55	45	-10	44	-11	N.v.t.
Cluster 3	02060	Enckevoirtstraat 2	8	55	43	-12	42	-13	N.v.t.
Cluster 3	02170	Enckevoirtstraat 3	8	55	45	-10	45	-10	N.v.t.
Cluster 3	02061	Enckevoirtstraat 8	8	55	43	-12	42	-13	N.v.t.
Cluster 3	02062	Enckevoirtstraat 10	8	55	43	-12	42	-13	N.v.t.
Cluster 3	02062	Enckevoirtstraat 12	8	55	43	-12	42	-13	N.v.t.
Cluster 3	02063	Enckevoirtstraat 14	8	55	43	-12	42	-13	N.v.t.
Cluster 3	02063	Enckevoirtstraat 16	8	55	43	-12	42	-13	N.v.t.
Cluster 3	02064	Enckevoirtstraat 18	8	55	44	-11	43	-12	N.v.t.
Cluster 3	02064	Enckevoirtstraat 20	8	55	44	-11	43	-12	N.v.t.
Cluster 3	02065	Enckevoirtstraat 22	8	55	43	-12	42	-13	N.v.t.
Cluster 3	02065	Enckevoirtstraat 24	8	55	43	-12	42	-13	N.v.t.
Cluster 3	02066	Enckevoirtstraat 26	8	55	44	-11	44	-11	N.v.t.
Cluster 3	02038	Enckevoirtstraat 28	8	55	46	-9	45	-10	N.v.t.
Cluster 3	01969	Guldenvliesstraat 1	8	55	50	-5	49	-6	N.v.t.
Cluster 3	01887	Guldenvliesstraat 2A	8	55	52	-3	51	-4	N.v.t.

OTB PHS Meteren_Boxtel

D01021.000175

Berekeningsresultaten op maatgevende posities woningen na maatregelen

Bijlage F

Cluster	Naam	Omschrijving	Hoogte	Streef-waarde	Lden,plan	Vershil	Lden,plan na maatr.	Vershil	Overschrijding opgelost
Cluster 3	01887	Guldenvliesstraat 2B	8	55	52	-3	51	-4	N.v.t.
Cluster 3	01887	Guldenvliesstraat 2C	8	55	52	-3	51	-4	N.v.t.
Cluster 3	01890	Guldenvliesstraat 2D	11	57	57	0	56	-1	N.v.t.
Cluster 3	01890	Guldenvliesstraat 2E	11	57	57	0	56	-1	N.v.t.
Cluster 3	01887	Guldenvliesstraat 2F	8	55	52	-3	51	-4	N.v.t.
Cluster 3	01887	Guldenvliesstraat 2G	8	55	52	-3	51	-4	N.v.t.
Cluster 3	01887	Guldenvliesstraat 2H	8	55	52	-3	51	-4	N.v.t.
Cluster 3	01887	Guldenvliesstraat 2K	8	55	52	-3	51	-4	N.v.t.
Cluster 3	01890	Guldenvliesstraat 2L	11	57	57	0	56	-1	N.v.t.
Cluster 3	01890	Guldenvliesstraat 2M	11	57	57	0	56	-1	N.v.t.
Cluster 3	01887	Guldenvliesstraat 2N	8	55	52	-3	51	-4	N.v.t.
Cluster 3	01887	Guldenvliesstraat 2P	8	55	52	-3	51	-4	N.v.t.
Cluster 3	01887	Guldenvliesstraat 2	8	55	52	-3	51	-4	N.v.t.
Cluster 3	01970	Guldenvliesstraat 3	8	55	50	-5	49	-6	N.v.t.
Cluster 3	01887	Guldenvliesstraat 4A	8	55	52	-3	51	-4	N.v.t.
Cluster 3	01890	Guldenvliesstraat 4B	11	57	57	0	56	-1	N.v.t.
Cluster 3	01890	Guldenvliesstraat 4C	11	57	57	0	56	-1	N.v.t.
Cluster 3	01887	Guldenvliesstraat 4D	8	55	52	-3	51	-4	N.v.t.
Cluster 3	01887	Guldenvliesstraat 4E	8	55	52	-3	51	-4	N.v.t.
Cluster 3	01887	Guldenvliesstraat 4F	8	55	52	-3	51	-4	N.v.t.
Cluster 3	01887	Guldenvliesstraat 4G	8	55	52	-3	51	-4	N.v.t.
Cluster 3	01887	Guldenvliesstraat 4	8	55	52	-3	51	-4	N.v.t.
Cluster 3	01971	Guldenvliesstraat 5	8	55	51	-4	50	-5	N.v.t.
Cluster 3	01886	Guldenvliesstraat 6A	8	55	56	1	55	0	Ja
Cluster 3	01886	Guldenvliesstraat 6	8	55	56	1	55	0	Ja
Cluster 3	01971	Guldenvliesstraat 7	8	55	51	-4	50	-5	N.v.t.
Cluster 3	01886	Guldenvliesstraat 8A	8	55	56	1	55	0	Ja
Cluster 3	01886	Guldenvliesstraat 8	8	55	56	1	55	0	Ja

OTB PHS Meteren_Boxtel

D01021.000175

Berekeningsresultaten op maatgevende posities woningen na maatregelen

Bijlage F

Cluster	Naam	Omschrijving	Hoogte	Streef-waarde	Lden,plan	Vershil	Lden,plan na maatr.	Vershil	Overschrijding opgelost
Cluster 3	01972	Guldenvliesstraat 11	8	55	52	-3	51	-4	N.v.t.
Cluster 3	01973	Guldenvliesstraat 13	8	55	53	-2	52	-3	N.v.t.
Cluster 3	01974	Guldenvliesstraat 17A	8	55	54	-1	53	-2	N.v.t.
Cluster 3	01974	Guldenvliesstraat 17	8	55	54	-1	53	-2	N.v.t.
Cluster 3	01974	Guldenvliesstraat 19	8	55	54	-1	53	-2	N.v.t.
Cluster 3	01975	Guldenvliesstraat 21A	8	56	55	-1	54	-2	N.v.t.
Cluster 3	01975	Guldenvliesstraat 21	8	56	55	-1	54	-2	N.v.t.
Cluster 3	01975	Guldenvliesstraat 23	8	56	55	-1	54	-2	N.v.t.
Cluster 3	01976	Guldenvliesstraat 25	8	57	55	-2	55	-2	N.v.t.
Cluster 3	01978	Guldenvliesstraat 27	8	60	60	0	59	-1	N.v.t.
Cluster 3	02554	Halvemaanstraat 1A	8	55	40	-15	40	-15	N.v.t.
Cluster 3	02554	Halvemaanstraat 1B	8	55	40	-15	40	-15	N.v.t.
Cluster 3	02554	Halvemaanstraat 1C	8	55	40	-15	40	-15	N.v.t.
Cluster 3	02553	Halvemaanstraat 1	8	55	40	-15	40	-15	N.v.t.
Cluster 3	02555	Halvemaanstraat 5	8	55	40	-15	40	-15	N.v.t.
Cluster 3	02557	Halvemaanstraat 9	8	55	44	-11	44	-11	N.v.t.
Cluster 3	02557	Halvemaanstraat 11	8	55	44	-11	44	-11	N.v.t.
Cluster 3	02292	Havensingel 4	8	55	38	-17	37	-18	N.v.t.
Cluster 3	02293	Havensingel 6	8	55	38	-17	37	-18	N.v.t.
Cluster 3	02294	Havensingel 7	8	55	40	-15	39	-16	N.v.t.
Cluster 3	02263	Havensingel 9A	11	55	43	-12	42	-13	N.v.t.
Cluster 3	02263	Havensingel 9B	11	55	43	-12	42	-13	N.v.t.
Cluster 3	02263	Havensingel 9C	11	55	43	-12	42	-13	N.v.t.
Cluster 3	02263	Havensingel 9	11	55	43	-12	42	-13	N.v.t.
Cluster 3	02263	Havensingel 10A	11	55	43	-12	42	-13	N.v.t.
Cluster 3	02263	Havensingel 10B	11	55	43	-12	42	-13	N.v.t.
Cluster 3	02263	Havensingel 10C	11	55	43	-12	42	-13	N.v.t.
Cluster 3	02263	Havensingel 10	11	55	43	-12	42	-13	N.v.t.

OTB PHS Meteren_Boxtel

D01021.000175

Berekeningsresultaten op maatgevende posities woningen na maatregelen

Bijlage F

Cluster	Naam	Omschrijving	Hoogte	Streef-waarde	Lden,plan	Vershil	Lden,plan na maatr.	Vershil	Overschrijding opgelost
Cluster 3	02263	Havensingel 11A	11	55	43	-12	42	-13	N.v.t.
Cluster 3	02263	Havensingel 11B	11	55	43	-12	42	-13	N.v.t.
Cluster 3	02263	Havensingel 11C	11	55	43	-12	42	-13	N.v.t.
Cluster 3	02263	Havensingel 11	11	55	43	-12	42	-13	N.v.t.
Cluster 3	02263	Havensingel 12A	11	55	43	-12	42	-13	N.v.t.
Cluster 3	02263	Havensingel 12B	11	55	43	-12	42	-13	N.v.t.
Cluster 3	02264	Havensingel 12C	11	55	44	-11	43	-12	N.v.t.
Cluster 3	02263	Havensingel 12	11	55	43	-12	42	-13	N.v.t.
Cluster 3	02264	Havensingel 13A	11	55	44	-11	43	-12	N.v.t.
Cluster 3	02264	Havensingel 13	11	55	44	-11	43	-12	N.v.t.
Cluster 3	02264	Havensingel 14A	11	55	44	-11	43	-12	N.v.t.
Cluster 3	02264	Havensingel 14B	11	55	44	-11	43	-12	N.v.t.
Cluster 3	02264	Havensingel 14C	11	55	44	-11	43	-12	N.v.t.
Cluster 3	02264	Havensingel 14	11	55	44	-11	43	-12	N.v.t.
Cluster 3	02264	Havensingel 15A	11	55	44	-11	43	-12	N.v.t.
Cluster 3	02264	Havensingel 15B	11	55	44	-11	43	-12	N.v.t.
Cluster 3	02264	Havensingel 15C	11	55	44	-11	43	-12	N.v.t.
Cluster 3	02264	Havensingel 15	11	55	44	-11	43	-12	N.v.t.
Cluster 3	02264	Havensingel 16A	11	55	44	-11	43	-12	N.v.t.
Cluster 3	02264	Havensingel 16B	11	55	44	-11	43	-12	N.v.t.
Cluster 3	02264	Havensingel 16C	11	55	44	-11	43	-12	N.v.t.
Cluster 3	02264	Havensingel 16	11	55	44	-11	43	-12	N.v.t.
Cluster 3	02266	Havensingel 18A	11	55	42	-13	41	-14	N.v.t.
Cluster 3	02266	Havensingel 18B	11	55	42	-13	41	-14	N.v.t.
Cluster 3	02266	Havensingel 18C	11	55	42	-13	41	-14	N.v.t.
Cluster 3	02266	Havensingel 18D	11	55	42	-13	41	-14	N.v.t.
Cluster 3	02266	Havensingel 18	11	55	42	-13	41	-14	N.v.t.
Cluster 3	02268	Havensingel 19B	11	55	41	-14	40	-15	N.v.t.

OTB PHS Meteren_Boxtel

D01021.000175

Berekeningsresultaten op maatgevende posities woningen na maatregelen

Bijlage F

Cluster	Naam	Omschrijving	Hoogte	Streef-waarde	Lden,plan	Vershil	Lden,plan na maatr.	Vershil	Overschrijding opgelost
Cluster 3	02268	Havensingel 19C	11	55	41	-14	40	-15	N.v.t.
Cluster 3	02268	Havensingel 19	11	55	41	-14	40	-15	N.v.t.
Cluster 3	02270	Havensingel 20	11	55	42	-13	42	-13	N.v.t.
Cluster 3	02270	Havensingel 22	11	55	42	-13	42	-13	N.v.t.
Cluster 3	02551	Havensingel 24	8	55	41	-14	41	-14	N.v.t.
Cluster 3	02547	Havensingel 25	8	55	43	-12	43	-12	N.v.t.
Cluster 3	02552	Havensingel 29	8	55	41	-14	40	-15	N.v.t.
Cluster 3	02552	Havensingel 30	8	55	41	-14	40	-15	N.v.t.
Cluster 3	02552	Havensingel 31	8	55	41	-14	40	-15	N.v.t.
Cluster 3	02578	Havensingel 32	17	55	46	-9	46	-9	N.v.t.
Cluster 3	02578	Havensingel 33	17	55	46	-9	46	-9	N.v.t.
Cluster 3	02578	Havensingel 34	17	55	46	-9	46	-9	N.v.t.
Cluster 3	02578	Havensingel 35	17	55	46	-9	46	-9	N.v.t.
Cluster 3	02578	Havensingel 36	17	55	46	-9	46	-9	N.v.t.
Cluster 3	02578	Havensingel 37	17	55	46	-9	46	-9	N.v.t.
Cluster 3	02578	Havensingel 38	17	55	46	-9	46	-9	N.v.t.
Cluster 3	02578	Havensingel 39	17	55	46	-9	46	-9	N.v.t.
Cluster 3	02578	Havensingel 40	17	55	46	-9	46	-9	N.v.t.
Cluster 3	02578	Havensingel 41	17	55	46	-9	46	-9	N.v.t.
Cluster 3	02578	Havensingel 42	17	55	46	-9	46	-9	N.v.t.
Cluster 3	02578	Havensingel 43	17	55	46	-9	46	-9	N.v.t.
Cluster 3	02578	Havensingel 44	17	55	46	-9	46	-9	N.v.t.
Cluster 3	02578	Havensingel 45	17	55	46	-9	46	-9	N.v.t.
Cluster 3	02578	Havensingel 46	17	55	46	-9	46	-9	N.v.t.
Cluster 3	02578	Havensingel 47	17	55	46	-9	46	-9	N.v.t.
Cluster 3	02578	Havensingel 48	17	55	46	-9	46	-9	N.v.t.
Cluster 3	02577	Havensingel 49	17	55	47	-8	47	-8	N.v.t.
Cluster 3	02577	Havensingel 50	17	55	47	-8	47	-8	N.v.t.

OTB PHS Meteren_Boxtel

D01021.000175

Berekeningsresultaten op maatgevende posities woningen na maatregelen

Bijlage F

Cluster	Naam	Omschrijving	Hoogte	Streef-waarde	Lden,plan	Vershil	Lden,plan na maatr.	Vershil	Overschrijding opgelost
Cluster 3	02577	Havensingel 51	17	55	47	-8	47	-8	N.v.t.
Cluster 3	02577	Havensingel 52	17	55	47	-8	47	-8	N.v.t.
Cluster 3	02577	Havensingel 53	17	55	47	-8	47	-8	N.v.t.
Cluster 3	02577	Havensingel 54	17	55	47	-8	47	-8	N.v.t.
Cluster 3	02577	Havensingel 55	17	55	47	-8	47	-8	N.v.t.
Cluster 3	02577	Havensingel 56	17	55	47	-8	47	-8	N.v.t.
Cluster 3	02577	Havensingel 57	17	55	47	-8	47	-8	N.v.t.
Cluster 3	02577	Havensingel 58	17	55	47	-8	47	-8	N.v.t.
Cluster 3	02577	Havensingel 59	17	55	47	-8	47	-8	N.v.t.
Cluster 3	02577	Havensingel 60	17	55	47	-8	47	-8	N.v.t.
Cluster 3	02577	Havensingel 61	17	55	47	-8	47	-8	N.v.t.
Cluster 3	02577	Havensingel 62	17	55	47	-8	47	-8	N.v.t.
Cluster 3	02577	Havensingel 63	17	55	47	-8	47	-8	N.v.t.
Cluster 3	02577	Havensingel 64	17	55	47	-8	47	-8	N.v.t.
Cluster 3	02577	Havensingel 65	17	55	47	-8	47	-8	N.v.t.
Cluster 3	02576	Havensingel 66	8	55	41	-14	41	-14	N.v.t.
Cluster 3	02575	Havensingel 68	8	55	41	-14	40	-15	N.v.t.
Cluster 3	02575	Havensingel 69	8	55	41	-14	40	-15	N.v.t.
Cluster 3	02574	Havensingel 70	8	55	41	-14	41	-14	N.v.t.
Cluster 3	02574	Havensingel 71	8	55	41	-14	41	-14	N.v.t.
Cluster 3	02291	Havenstraat 1	8	55	44	-11	43	-12	N.v.t.
Cluster 3	02295	Havenstraat 2	8	55	39	-16	39	-16	N.v.t.
Cluster 3	02291	Havenstraat 3	8	55	44	-11	43	-12	N.v.t.
Cluster 3	02295	Havenstraat 4	8	55	39	-16	39	-16	N.v.t.
Cluster 3	02290	Havenstraat 5	8	55	44	-11	43	-12	N.v.t.
Cluster 3	02295	Havenstraat 6	8	55	39	-16	39	-16	N.v.t.
Cluster 3	02290	Havenstraat 7	8	55	44	-11	43	-12	N.v.t.
Cluster 3	02295	Havenstraat 8	8	55	39	-16	39	-16	N.v.t.

OTB PHS Meteren_Boxtel

D01021.000175

Berekeningsresultaten op maatgevende posities woningen na maatregelen

Bijlage F

Cluster	Naam	Omschrijving	Hoogte	Streef-waarde	Lden,plan	Vershil	Lden,plan na maatr.	Vershil	Overschrijding opgelost
Cluster 3	02290	Havenstraat 9	8	55	44	-11	43	-12	N.v.t.
Cluster 3	02296	Havenstraat 10	8	55	40	-15	39	-16	N.v.t.
Cluster 3	02289	Havenstraat 11A	8	55	45	-10	44	-11	N.v.t.
Cluster 3	02289	Havenstraat 11B	8	55	45	-10	44	-11	N.v.t.
Cluster 3	02297	Havenstraat 12	8	55	41	-14	41	-14	N.v.t.
Cluster 3	02288	Havenstraat 13	8	55	46	-9	45	-10	N.v.t.
Cluster 3	02298	Havenstraat 14	8	55	42	-13	41	-14	N.v.t.
Cluster 3	02288	Havenstraat 15	8	55	46	-9	45	-10	N.v.t.
Cluster 3	02287	Havenstraat 17	8	55	46	-9	45	-10	N.v.t.
Cluster 3	02299	Havenstraat 18A	8	55	42	-13	41	-14	N.v.t.
Cluster 3	02299	Havenstraat 18	8	55	42	-13	41	-14	N.v.t.
Cluster 3	02287	Havenstraat 19	8	55	46	-9	45	-10	N.v.t.
Cluster 3	02300	Havenstraat 20A	8	55	42	-13	42	-13	N.v.t.
Cluster 3	02300	Havenstraat 20	8	55	42	-13	42	-13	N.v.t.
Cluster 3	02286	Havenstraat 21	8	55	47	-8	46	-9	N.v.t.
Cluster 3	02301	Havenstraat 22	8	55	42	-13	42	-13	N.v.t.
Cluster 3	02286	Havenstraat 23	8	55	47	-8	46	-9	N.v.t.
Cluster 3	02302	Havenstraat 24	8	55	43	-12	42	-13	N.v.t.
Cluster 3	02302	Havenstraat 28	8	55	43	-12	42	-13	N.v.t.
Cluster 3	02303	Havenstraat 30	8	55	44	-11	44	-11	N.v.t.
Cluster 3	02229	Hertogstraat 1	11	55	56	1	55	0	Ja
Cluster 3	02178	Hertogstraat 3	8	55	55	0	54	-1	N.v.t.
Cluster 3	02000	Hertogstraat 4	8	55	54	-1	53	-2	N.v.t.
Cluster 3	02178	Hertogstraat 5	8	55	55	0	54	-1	N.v.t.
Cluster 3	02000	Hertogstraat 6	8	55	54	-1	53	-2	N.v.t.
Cluster 3	02177	Hertogstraat 7	8	55	56	1	55	0	Ja
Cluster 3	01999	Hertogstraat 8	8	55	55	0	54	-1	N.v.t.
Cluster 3	02177	Hertogstraat 9	8	55	56	1	55	0	Ja

OTB PHS Meteren_Boxtel

D01021.000175

Berekeningsresultaten op maatgevende posities woningen na maatregelen

Bijlage F

Cluster	Naam	Omschrijving	Hoogte	Streef-waarde	Lden,plan	Vershil	Lden,plan na maatr.	Vershil	Overschrijding opgelost
Cluster 3	01998	Hertogstraat 10	8	55	55	0	54	-1	N.v.t.
Cluster 3	02176	Hertogstraat 11	8	56	57	1	56	0	Ja
Cluster 3	01998	Hertogstraat 12A	8	55	55	0	54	-1	N.v.t.
Cluster 3	01998	Hertogstraat 12	8	55	55	0	54	-1	N.v.t.
Cluster 3	02176	Hertogstraat 13	8	56	57	1	56	0	Ja
Cluster 3	01997	Hertogstraat 14	8	55	56	1	55	0	Ja
Cluster 3	01997	Hertogstraat 16	8	55	56	1	55	0	Ja
Cluster 3	01996	Hertogstraat 18A	8	56	57	1	56	0	Ja
Cluster 3	01996	Hertogstraat 18	8	56	57	1	56	0	Ja
Cluster 3	01996	Hertogstraat 20	8	56	57	1	56	0	Ja
Cluster 3	01994	Hertogstraat 22	8	60	61	1	60	0	Ja
Cluster 3	01994	Hertogstraat 24	8	60	61	1	60	0	Ja
Cluster 3	02183	Julianaplein 5	8	57	58	1	57	0	Ja
Cluster 3	02182	Julianaplein 7	8	57	58	1	57	0	Ja
Cluster 3	02181	Julianaplein 11	8	57	58	1	57	0	Ja
Cluster 3	02180	Julianaplein 13	8	57	58	1	57	0	Ja
Cluster 3	02179	Julianaplein 19	8	57	58	1	56	-1	Ja
Cluster 3	02233	Julianaplein 23	11	59	60	1	59	0	Ja
Cluster 3	02232	Julianaplein 27	11	55	51	-4	50	-5	N.v.t.
Cluster 3	02231	Julianaplein 35	11	55	54	-1	53	-2	N.v.t.
Cluster 3	02609	Kempenlandstraat 1	8	55	52	-3	51	-4	N.v.t.
Cluster 3	02591	Kempenlandstraat 2	11	55	54	-1	54	-1	N.v.t.
Cluster 3	02608	Kempenlandstraat 3	8	55	52	-3	51	-4	N.v.t.
Cluster 3	02591	Kempenlandstraat 4	11	55	54	-1	54	-1	N.v.t.
Cluster 3	02608	Kempenlandstraat 5	8	55	52	-3	51	-4	N.v.t.
Cluster 3	02591	Kempenlandstraat 6	11	55	54	-1	54	-1	N.v.t.
Cluster 3	02607	Kempenlandstraat 7	8	55	53	-2	52	-3	N.v.t.
Cluster 3	02592	Kempenlandstraat 8	11	55	56	1	55	0	Nee

OTB PHS Meteren_Boxtel

D01021.000175

Berekeningsresultaten op maatgevende posities woningen na maatregelen

Bijlage F

Cluster	Naam	Omschrijving	Hoogte	Streef-waarde	Lden,plan	Vershil	Lden,plan na maatr.	Vershil	Overschrijding opgelost
Cluster 3	02592	Kempenlandstraat 10	11	55	56	1	55	0	Nee
Cluster 3	02606	Kempenlandstraat 11	8	55	54	-1	53	-2	N.v.t.
Cluster 3	02592	Kempenlandstraat 12	11	55	56	1	55	0	Nee
Cluster 3	02606	Kempenlandstraat 13	8	55	54	-1	53	-2	N.v.t.
Cluster 3	02595	Kempenlandstraat 14	11	60	62	2	60	0	Ja
Cluster 3	02595	Kempenlandstraat 14	11	60	62	2	60	0	Ja
Cluster 3	02605	Kempenlandstraat 15	8	55	55	0	54	-1	N.v.t.
Cluster 3	02595	Kempenlandstraat 16	11	60	62	2	60	0	Ja
Cluster 3	02595	Kempenlandstraat 16	11	60	62	2	60	0	Ja
Cluster 3	02605	Kempenlandstraat 17	8	55	55	0	54	-1	N.v.t.
Cluster 3	02595	Kempenlandstraat 18	11	60	62	2	60	0	Ja
Cluster 3	02595	Kempenlandstraat 18	11	60	62	2	60	0	Ja
Cluster 3	02604	Kempenlandstraat 19	8	55	56	1	55	0	Ja
Cluster 3	02595	Kempenlandstraat 20	11	60	62	2	60	0	Ja
Cluster 3	02595	Kempenlandstraat 22	11	60	62	2	60	0	Ja
Cluster 3	02602	Kempenlandstraat 23	11	58	59	1	58	0	Nee
Cluster 3	02602	Kempenlandstraat 25	11	58	59	1	58	0	Nee
Cluster 3	02602	Kempenlandstraat 27	11	58	59	1	58	0	Ja
Cluster 3	02602	Kempenlandstraat 29	11	58	59	1	58	0	Ja
Cluster 3	02601	Kempenlandstraat 31	14	64	64	0	64	0	N.v.t.
Cluster 3	02601	Kempenlandstraat 33	14	64	64	0	64	0	N.v.t.
Cluster 3	02601	Kempenlandstraat 35	14	64	64	0	64	0	N.v.t.
Cluster 3	02601	Kempenlandstraat 37	14	64	64	0	64	0	N.v.t.
Cluster 3	02601	Kempenlandstraat 39	14	64	64	0	64	0	N.v.t.
Cluster 3	02601	Kempenlandstraat 41	14	64	64	0	64	0	N.v.t.
Cluster 3	02601	Kempenlandstraat 43	14	64	64	0	64	0	N.v.t.
Cluster 3	02601	Kempenlandstraat 45	14	64	64	0	64	0	N.v.t.
Cluster 3	02601	Kempenlandstraat 47	14	64	64	0	64	0	N.v.t.

OTB PHS Meteren_Boxtel

D01021.000175

Berekeningsresultaten op maatgevende posities woningen na maatregelen

Bijlage F

Cluster	Naam	Omschrijving	Hoogte	Streef-waarde	Lden,plan	Vershil	Lden,plan na maatr.	Vershil	Overschrijding opgelost
Cluster 3	02601	Kempenlandstraat 49	14	64	64	0	64	0	N.v.t.
Cluster 3	02601	Kempenlandstraat 51	14	64	64	0	64	0	N.v.t.
Cluster 3	02601	Kempenlandstraat 53	14	64	64	0	64	0	N.v.t.
Cluster 3	02601	Kempenlandstraat 55	14	64	64	0	64	0	N.v.t.
Cluster 3	02601	Kempenlandstraat 57	14	64	64	0	64	0	N.v.t.
Cluster 3	02601	Kempenlandstraat 59	14	64	64	0	64	0	N.v.t.
Cluster 3	02601	Kempenlandstraat 61	14	64	64	0	64	0	N.v.t.
Cluster 3	02601	Kempenlandstraat 63	14	64	64	0	64	0	N.v.t.
Cluster 3	02601	Kempenlandstraat 65	14	64	64	0	64	0	N.v.t.
Cluster 3	02601	Kempenlandstraat 67	14	64	64	0	64	0	N.v.t.
Cluster 3	02601	Kempenlandstraat 69	14	64	64	0	64	0	N.v.t.
Cluster 3	02601	Kempenlandstraat 71	14	64	64	0	64	0	N.v.t.
Cluster 3	02601	Kempenlandstraat 73	14	64	64	0	64	0	N.v.t.
Cluster 3	02601	Kempenlandstraat 75	14	64	64	0	64	0	N.v.t.
Cluster 3	02601	Kempenlandstraat 77	14	64	64	0	64	0	N.v.t.
Cluster 3	02601	Kempenlandstraat 79	14	64	64	0	64	0	N.v.t.
Cluster 3	02601	Kempenlandstraat 81	14	64	64	0	64	0	N.v.t.
Cluster 3	02601	Kempenlandstraat 83	14	64	64	0	64	0	N.v.t.
Cluster 3	02601	Kempenlandstraat 85	14	64	64	0	64	0	N.v.t.
Cluster 3	02601	Kempenlandstraat 87	14	64	64	0	64	0	N.v.t.
Cluster 3	02601	Kempenlandstraat 89	14	64	64	0	64	0	N.v.t.
Cluster 3	02601	Kempenlandstraat 91	14	64	64	0	64	0	N.v.t.
Cluster 3	02601	Kempenlandstraat 93	14	64	64	0	64	0	N.v.t.
Cluster 3	02601	Kempenlandstraat 95	14	64	64	0	64	0	N.v.t.
Cluster 3	02601	Kempenlandstraat 97	14	64	64	0	64	0	N.v.t.
Cluster 3	02601	Kempenlandstraat 99	14	64	64	0	64	0	N.v.t.
Cluster 3	02601	Kempenlandstraat 101	14	64	64	0	64	0	N.v.t.
Cluster 3	02601	Kempenlandstraat 103	14	64	64	0	64	0	N.v.t.

OTB PHS Meteren_Boxtel

D01021.000175

Berekeningsresultaten op maatgevende posities woningen na maatregelen

Bijlage F

Cluster	Naam	Omschrijving	Hoogte	Streef-waarde	Lden,plan	Vershil	Lden,plan na maatr.	Vershil	Overschrijding opgelost
Cluster 3	02601	Kempenlandstraat 105	14	64	64	0	64	0	N.v.t.
Cluster 3	02601	Kempenlandstraat 107	14	64	64	0	64	0	N.v.t.
Cluster 3	02601	Kempenlandstraat 109	14	64	64	0	64	0	N.v.t.
Cluster 3	02601	Kempenlandstraat 111	14	64	64	0	64	0	N.v.t.
Cluster 3	02601	Kempenlandstraat 113	14	64	64	0	64	0	N.v.t.
Cluster 3	02601	Kempenlandstraat 115	14	64	64	0	64	0	N.v.t.
Cluster 3	02601	Kempenlandstraat 117	14	64	64	0	64	0	N.v.t.
Cluster 3	02601	Kempenlandstraat 119	14	64	64	0	64	0	N.v.t.
Cluster 3	02601	Kempenlandstraat 121	14	64	64	0	64	0	N.v.t.
Cluster 3	02601	Kempenlandstraat 123	14	64	64	0	64	0	N.v.t.
Cluster 3	02601	Kempenlandstraat 125	14	64	64	0	64	0	N.v.t.
Cluster 3	02601	Kempenlandstraat 127	14	64	64	0	64	0	N.v.t.
Cluster 3	02601	Kempenlandstraat 129	14	64	64	0	64	0	N.v.t.
Cluster 3	02601	Kempenlandstraat 131	14	64	64	0	64	0	N.v.t.
Cluster 3	02601	Kempenlandstraat 133	14	64	64	0	64	0	N.v.t.
Cluster 3	02248	Koninginnenlaan 2	11	56	55	-1	54	-2	N.v.t.
Cluster 3	02248	Koninginnenlaan 4	11	56	55	-1	54	-2	N.v.t.
Cluster 3	02306	Koninginnenlaan 5A	8	55	52	-3	51	-4	N.v.t.
Cluster 3	02306	Koninginnenlaan 5	8	55	52	-3	51	-4	N.v.t.
Cluster 3	02248	Koninginnenlaan 6	11	56	55	-1	54	-2	N.v.t.
Cluster 3	02248	Koninginnenlaan 8	11	56	55	-1	54	-2	N.v.t.
Cluster 3	02305	Koninginnenlaan 9A	8	55	52	-3	51	-4	N.v.t.
Cluster 3	02305	Koninginnenlaan 9B	8	55	52	-3	51	-4	N.v.t.
Cluster 3	02305	Koninginnenlaan 9C	8	55	52	-3	51	-4	N.v.t.
Cluster 3	02305	Koninginnenlaan 9	8	55	52	-3	51	-4	N.v.t.
Cluster 3	02248	Koninginnenlaan 10	11	56	55	-1	54	-2	N.v.t.
Cluster 3	02248	Koninginnenlaan 12	11	56	55	-1	54	-2	N.v.t.
Cluster 3	02304	Koninginnenlaan 13A	8	55	52	-3	51	-4	N.v.t.

OTB PHS Meteren_Boxtel

D01021.000175

Berekeningsresultaten op maatgevende posities woningen na maatregelen

Bijlage F

Cluster	Naam	Omschrijving	Hoogte	Streef-waarde	Lden,plan	Vershil	Lden,plan na maatr.	Vershil	Overschrijding opgelost
Cluster 3	02304	Koninginnenlaan 13B	8	55	52	-3	51	-4	N.v.t.
Cluster 3	02304	Koninginnenlaan 13C	8	55	52	-3	51	-4	N.v.t.
Cluster 3	02304	Koninginnenlaan 13	8	55	52	-3	51	-4	N.v.t.
Cluster 3	02248	Koninginnenlaan 14	11	56	55	-1	54	-2	N.v.t.
Cluster 3	02248	Koninginnenlaan 16	11	56	55	-1	54	-2	N.v.t.
Cluster 3	02248	Koninginnenlaan 18	11	56	55	-1	54	-2	N.v.t.
Cluster 3	02248	Koninginnenlaan 20	11	56	55	-1	54	-2	N.v.t.
Cluster 3	02285	Koninginnenlaan 21	8	55	46	-9	45	-10	N.v.t.
Cluster 3	02248	Koninginnenlaan 22A	11	56	55	-1	54	-2	N.v.t.
Cluster 3	02248	Koninginnenlaan 22B	11	56	55	-1	54	-2	N.v.t.
Cluster 3	02248	Koninginnenlaan 22	11	56	55	-1	54	-2	N.v.t.
Cluster 3	02285	Koninginnenlaan 23	8	55	46	-9	45	-10	N.v.t.
Cluster 3	02283	Koninginnenlaan 25	8	55	42	-13	41	-14	N.v.t.
Cluster 3	02283	Koninginnenlaan 27	8	55	42	-13	41	-14	N.v.t.
Cluster 3	02538	Koninginnenlaan 28	8	55	44	-11	43	-12	N.v.t.
Cluster 3	02282	Koninginnenlaan 29	8	55	42	-13	41	-14	N.v.t.
Cluster 3	02538	Koninginnenlaan 30	8	55	44	-11	43	-12	N.v.t.
Cluster 3	02282	Koninginnenlaan 31	8	55	42	-13	41	-14	N.v.t.
Cluster 3	02281	Koninginnenlaan 33	8	55	42	-13	41	-14	N.v.t.
Cluster 3	02281	Koninginnenlaan 35	8	55	42	-13	41	-14	N.v.t.
Cluster 3	02280	Koninginnenlaan 37	8	55	42	-13	41	-14	N.v.t.
Cluster 3	02280	Koninginnenlaan 39	8	55	42	-13	41	-14	N.v.t.
Cluster 3	02279	Koninginnenlaan 41	8	55	42	-13	42	-13	N.v.t.
Cluster 3	02279	Koninginnenlaan 43	8	55	42	-13	42	-13	N.v.t.
Cluster 3	02278	Koninginnenlaan 45A	8	55	43	-12	42	-13	N.v.t.
Cluster 3	02278	Koninginnenlaan 45B	8	55	43	-12	42	-13	N.v.t.
Cluster 3	02278	Koninginnenlaan 45	8	55	43	-12	42	-13	N.v.t.
Cluster 3	02278	Koninginnenlaan 47	8	55	43	-12	42	-13	N.v.t.

OTB PHS Meteren_Boxtel

D01021.000175

Berekeningsresultaten op maatgevende posities woningen na maatregelen

Bijlage F

Cluster	Naam	Omschrijving	Hoogte	Streef-waarde	Lden,plan	Vershil	Lden,plan na maatr.	Vershil	Overschrijding opgelost
Cluster 3	02277	Koninginnenlaan 49	8	55	43	-12	42	-13	N.v.t.
Cluster 3	02277	Koninginnenlaan 49	8	55	43	-12	42	-13	N.v.t.
Cluster 3	02277	Koninginnenlaan 51A	8	55	43	-12	42	-13	N.v.t.
Cluster 3	02277	Koninginnenlaan 51	8	55	43	-12	42	-13	N.v.t.
Cluster 3	02277	Koninginnenlaan 51	8	55	43	-12	42	-13	N.v.t.
Cluster 3	02276	Koninginnenlaan 53	8	55	43	-12	42	-13	N.v.t.
Cluster 3	02276	Koninginnenlaan 55	8	55	43	-12	42	-13	N.v.t.
Cluster 3	02001	Koningsweg 1A	8	55	53	-2	52	-3	N.v.t.
Cluster 3	02001	Koningsweg 1B	8	55	53	-2	52	-3	N.v.t.
Cluster 3	02001	Koningsweg 1C	8	55	53	-2	52	-3	N.v.t.
Cluster 3	02001	Koningsweg 1D	8	55	53	-2	52	-3	N.v.t.
Cluster 3	02001	Koningsweg 1E	8	55	53	-2	52	-3	N.v.t.
Cluster 3	02001	Koningsweg 1G	8	55	53	-2	52	-3	N.v.t.
Cluster 3	02001	Koningsweg 1H	8	55	53	-2	52	-3	N.v.t.
Cluster 3	02001	Koningsweg 1J	8	55	53	-2	52	-3	N.v.t.
Cluster 3	02001	Koningsweg 1K	8	55	53	-2	52	-3	N.v.t.
Cluster 3	02001	Koningsweg 1L	8	55	53	-2	52	-3	N.v.t.
Cluster 3	02001	Koningsweg 1M	8	55	53	-2	52	-3	N.v.t.
Cluster 3	02001	Koningsweg 1P	8	55	53	-2	52	-3	N.v.t.
Cluster 3	02144	Koningsweg 3	8	55	46	-9	45	-10	N.v.t.
Cluster 3	02164	Koningsweg 4	5	55	42	-13	42	-13	N.v.t.
Cluster 3	02145	Koningsweg 5	8	55	46	-9	45	-10	N.v.t.
Cluster 3	02163	Koningsweg 6	8	55	45	-10	45	-10	N.v.t.
Cluster 3	02146	Koningsweg 7	8	55	46	-9	45	-10	N.v.t.
Cluster 3	02162	Koningsweg 8	8	55	46	-9	45	-10	N.v.t.
Cluster 3	02161	Koningsweg 10	8	55	46	-9	45	-10	N.v.t.
Cluster 3	02148	Koningsweg 11	8	55	46	-9	45	-10	N.v.t.
Cluster 3	02160	Koningsweg 12	8	55	46	-9	45	-10	N.v.t.

OTB PHS Meteren_Boxtel

D01021.000175

Berekeningsresultaten op maatgevende posities woningen na maatregelen

Bijlage F

Cluster	Naam	Omschrijving	Hoogte	Streef-waarde	Lden,plan	Vershil	Lden,plan na maatr.	Vershil	Overschrijding opgelost
Cluster 3	02149	Koningsweg 13	8	55	46	-9	45	-10	N.v.t.
Cluster 3	02150	Koningsweg 15	8	55	46	-9	45	-10	N.v.t.
Cluster 3	02151	Koningsweg 17	8	55	46	-9	45	-10	N.v.t.
Cluster 3	02151	Koningsweg 19	8	55	46	-9	45	-10	N.v.t.
Cluster 3	02152	Koningsweg 21	8	55	46	-9	45	-10	N.v.t.
Cluster 3	02152	Koningsweg 23	8	55	46	-9	45	-10	N.v.t.
Cluster 3	02039	Koningsweg 24	8	55	46	-9	46	-9	N.v.t.
Cluster 3	02153	Koningsweg 25	8	55	46	-9	45	-10	N.v.t.
Cluster 3	02039	Koningsweg 26	8	55	46	-9	46	-9	N.v.t.
Cluster 3	02153	Koningsweg 27	8	55	46	-9	45	-10	N.v.t.
Cluster 3	02040	Koningsweg 28	8	55	46	-9	45	-10	N.v.t.
Cluster 3	02154	Koningsweg 29	8	55	47	-8	46	-9	N.v.t.
Cluster 3	02040	Koningsweg 30	8	55	46	-9	45	-10	N.v.t.
Cluster 3	02155	Koningsweg 31A	8	55	47	-8	46	-9	N.v.t.
Cluster 3	02155	Koningsweg 31B	8	55	47	-8	46	-9	N.v.t.
Cluster 3	02155	Koningsweg 31C	8	55	47	-8	46	-9	N.v.t.
Cluster 3	02156	Koningsweg 31D	8	55	47	-8	46	-9	N.v.t.
Cluster 3	02156	Koningsweg 31E	8	55	47	-8	46	-9	N.v.t.
Cluster 3	02156	Koningsweg 31F	8	55	47	-8	46	-9	N.v.t.
Cluster 3	02154	Koningsweg 31	8	55	47	-8	46	-9	N.v.t.
Cluster 3	02157	Koningsweg 33	8	55	47	-8	46	-9	N.v.t.
Cluster 3	02041	Koningsweg 34	8	55	46	-9	45	-10	N.v.t.
Cluster 3	02158	Koningsweg 35	8	55	46	-9	45	-10	N.v.t.
Cluster 3	02041	Koningsweg 36	8	55	46	-9	45	-10	N.v.t.
Cluster 3	02159	Koningsweg 37	8	55	45	-10	44	-11	N.v.t.
Cluster 3	01968	Koningsweg 39	8	55	49	-6	48	-7	N.v.t.
Cluster 3	01889	Koningsweg 43	8	55	49	-6	48	-7	N.v.t.
Cluster 3	01891	Koningsweg 45A	8	55	45	-10	44	-11	N.v.t.

OTB PHS Meteren_Boxtel

D01021.000175

Berekeningsresultaten op maatgevende posities woningen na maatregelen

Bijlage F

Cluster	Naam	Omschrijving	Hoogte	Streef-waarde	Lden,plan	Vershil	Lden,plan na maatr.	Vershil	Overschrijding opgelost
Cluster 3	01892	Koningsweg 45B	8	55	48	-7	47	-8	N.v.t.
Cluster 3	01892	Koningsweg 45C	8	55	48	-7	47	-8	N.v.t.
Cluster 3	01892	Koningsweg 45D	8	55	48	-7	47	-8	N.v.t.
Cluster 3	01892	Koningsweg 45E	8	55	48	-7	47	-8	N.v.t.
Cluster 3	01892	Koningsweg 45F	8	55	48	-7	47	-8	N.v.t.
Cluster 3	01892	Koningsweg 45G	8	55	48	-7	47	-8	N.v.t.
Cluster 3	01892	Koningsweg 45H	8	55	48	-7	47	-8	N.v.t.
Cluster 3	01891	Koningsweg 45	8	55	45	-10	44	-11	N.v.t.
Cluster 3	01892	Koningsweg 47A	8	55	48	-7	47	-8	N.v.t.
Cluster 3	01892	Koningsweg 47B	8	55	48	-7	47	-8	N.v.t.
Cluster 3	01893	Koningsweg 47C	8	55	48	-7	47	-8	N.v.t.
Cluster 3	01893	Koningsweg 47D	8	55	48	-7	47	-8	N.v.t.
Cluster 3	01894	Koningsweg 47E	8	55	48	-7	47	-8	N.v.t.
Cluster 3	01894	Koningsweg 47F	8	55	48	-7	47	-8	N.v.t.
Cluster 3	01895	Koningsweg 51	8	55	47	-8	47	-8	N.v.t.
Cluster 3	01896	Koningsweg 53	8	55	47	-8	47	-8	N.v.t.
Cluster 3	01896	Koningsweg 55	8	55	47	-8	47	-8	N.v.t.
Cluster 3	02549	Korte Havenstraat 1	8	55	44	-11	43	-12	N.v.t.
Cluster 3	02259	Korte Havenstraat 4	11	55	45	-10	44	-11	N.v.t.
Cluster 3	02259	Korte Havenstraat 6	11	55	45	-10	44	-11	N.v.t.
Cluster 3	02259	Korte Havenstraat 8	11	55	45	-10	44	-11	N.v.t.
Cluster 3	02259	Korte Havenstraat 10	11	55	45	-10	44	-11	N.v.t.
Cluster 3	02259	Korte Havenstraat 12	11	55	45	-10	44	-11	N.v.t.
Cluster 3	02259	Korte Havenstraat 14	11	55	45	-10	44	-11	N.v.t.
Cluster 3	02255	Korte Havenstraat 16	11	55	44	-11	43	-12	N.v.t.
Cluster 3	02256	Korte Havenstraat 18	11	55	44	-11	43	-12	N.v.t.
Cluster 3	02257	Korte Havenstraat 20	11	55	45	-10	44	-11	N.v.t.
Cluster 3	02258	Korte Havenstraat 22	11	55	45	-10	44	-11	N.v.t.

OTB PHS Meteren_Boxtel

D01021.000175

Berekeningsresultaten op maatgevende posities woningen na maatregelen

Bijlage F

Cluster	Naam	Omschrijving	Hoogte	Streef-waarde	Lden,plan	Vershil	Lden,plan na maatr.	Vershil	Overschrijding opgelost
Cluster 3	02216	Luijbenstraat 2	8	55	44	-11	43	-12	N.v.t.
Cluster 3	02216	Luijbenstraat 4	8	55	44	-11	43	-12	N.v.t.
Cluster 3	02217	Luijbenstraat 6	8	55	44	-11	43	-12	N.v.t.
Cluster 3	02211	Luijbenstraat 7	8	55	45	-10	44	-11	N.v.t.
Cluster 3	02217	Luijbenstraat 8	8	55	44	-11	43	-12	N.v.t.
Cluster 3	02212	Luijbenstraat 9	8	55	45	-10	45	-10	N.v.t.
Cluster 3	02218	Luijbenstraat 10	8	55	44	-11	43	-12	N.v.t.
Cluster 3	02213	Luijbenstraat 11	8	55	45	-10	44	-11	N.v.t.
Cluster 3	02218	Luijbenstraat 12	8	55	44	-11	43	-12	N.v.t.
Cluster 3	02214	Luijbenstraat 13	8	55	46	-9	45	-10	N.v.t.
Cluster 3	02219	Luijbenstraat 14	8	55	44	-11	43	-12	N.v.t.
Cluster 3	02219	Luijbenstraat 16	8	55	44	-11	43	-12	N.v.t.
Cluster 3	02220	Luijbenstraat 18	8	55	44	-11	43	-12	N.v.t.
Cluster 3	02220	Luijbenstraat 20	8	55	44	-11	43	-12	N.v.t.
Cluster 3	02220	Luijbenstraat 22	8	55	44	-11	43	-12	N.v.t.
Cluster 3	02215	Luijbenstraat 23	8	55	46	-9	45	-10	N.v.t.
Cluster 3	02221	Luijbenstraat 24	8	55	45	-10	44	-11	N.v.t.
Cluster 3	02316	Luijbenstraat 25	8	55	46	-9	46	-9	N.v.t.
Cluster 3	02221	Luijbenstraat 26	8	55	45	-10	44	-11	N.v.t.
Cluster 3	02222	Luijbenstraat 28	8	55	45	-10	44	-11	N.v.t.
Cluster 3	02222	Luijbenstraat 30	8	55	45	-10	44	-11	N.v.t.
Cluster 3	02223	Luijbenstraat 32	8	55	45	-10	44	-11	N.v.t.
Cluster 3	02223	Luijbenstraat 34	8	55	45	-10	44	-11	N.v.t.
Cluster 3	02224	Luijbenstraat 36	8	55	45	-10	44	-11	N.v.t.
Cluster 3	02224	Luijbenstraat 38A	8	55	45	-10	44	-11	N.v.t.
Cluster 3	02224	Luijbenstraat 38	8	55	45	-10	44	-11	N.v.t.
Cluster 3	02225	Luijbenstraat 40	8	55	45	-10	44	-11	N.v.t.
Cluster 3	02225	Luijbenstraat 42A	8	55	45	-10	44	-11	N.v.t.

OTB PHS Meteren_Boxtel

D01021.000175

Berekeningsresultaten op maatgevende posities woningen na maatregelen

Bijlage F

Cluster	Naam	Omschrijving	Hoogte	Streef-waarde	Lden,plan	Vershil	Lden,plan na maatr.	Vershil	Overschrijding opgelost
Cluster 3	02225	Luijbenstraat 42	8	55	45	-10	44	-11	N.v.t.
Cluster 3	02226	Luijbenstraat 44	8	55	46	-9	45	-10	N.v.t.
Cluster 3	02226	Luijbenstraat 46	8	55	46	-9	45	-10	N.v.t.
Cluster 3	02228	Luijbenstraat 48	5	55	39	-16	38	-17	N.v.t.
Cluster 3	02227	Luijbenstraat 50	8	55	47	-8	46	-9	N.v.t.
Cluster 3	02254	Maaslandstraat 1	11	55	44	-11	43	-12	N.v.t.
Cluster 3	02250	Maaslandstraat 2	11	55	46	-9	45	-10	N.v.t.
Cluster 3	02544	Maaslandstraat 3	11	55	44	-11	43	-12	N.v.t.
Cluster 3	02250	Maaslandstraat 4	11	55	46	-9	45	-10	N.v.t.
Cluster 3	02250	Maaslandstraat 6	11	55	46	-9	45	-10	N.v.t.
Cluster 3	02543	Maaslandstraat 7	8	55	41	-14	41	-14	N.v.t.
Cluster 3	02250	Maaslandstraat 8	11	55	46	-9	45	-10	N.v.t.
Cluster 3	02543	Maaslandstraat 9	8	55	41	-14	41	-14	N.v.t.
Cluster 3	02250	Maaslandstraat 10	11	55	46	-9	45	-10	N.v.t.
Cluster 3	02542	Maaslandstraat 11	8	55	41	-14	40	-15	N.v.t.
Cluster 3	02250	Maaslandstraat 12	11	55	46	-9	45	-10	N.v.t.
Cluster 3	02541	Maaslandstraat 15	8	55	41	-14	40	-15	N.v.t.
Cluster 3	02541	Maaslandstraat 17	8	55	41	-14	40	-15	N.v.t.
Cluster 3	02539	Maaslandstraat 19	8	55	41	-14	40	-15	N.v.t.
Cluster 3	02540	Maaslandstraat 21B	8	55	41	-14	40	-15	N.v.t.
Cluster 3	02540	Maaslandstraat 23	8	55	41	-14	40	-15	N.v.t.
Cluster 3	02545	Maaslandstraat 25	8	55	41	-14	41	-14	N.v.t.
Cluster 3	02198	Maijweg 1B	8	55	54	-1	53	-2	N.v.t.
Cluster 3	02200	Maijweg 2A	8	55	53	-2	52	-3	N.v.t.
Cluster 3	02200	Maijweg 2B	8	55	53	-2	52	-3	N.v.t.
Cluster 3	02175	Maijweg 5A	8	60	61	1	60	0	Ja
Cluster 3	02187	Maijweg 5	5	58	59	1	58	0	Ja
Cluster 3	02175	Maijweg 6	8	60	61	1	60	0	Ja

OTB PHS Meteren_Boxtel

D01021.000175

Berekeningsresultaten op maatgevende posities woningen na maatregelen

Bijlage F

Cluster	Naam	Omschrijving	Hoogte	Streef-waarde	Lden,plan	Vershil	Lden,plan na maatr.	Vershil	Overschrijding opgelost
Cluster 3	01993	Maijweg 7	8	61	61	0	60	-1	N.v.t.
Cluster 3	01993	Maijweg 8	8	61	61	0	60	-1	N.v.t.
Cluster 3	01992	Maijweg 9	8	61	62	1	60	-1	Ja
Cluster 3	01992	Maijweg 10	8	61	62	1	60	-1	Ja
Cluster 3	01991	Maijweg 11	8	61	62	1	60	-1	Ja
Cluster 3	01991	Maijweg 12	8	61	62	1	60	-1	Ja
Cluster 3	01990	Maijweg 13	8	61	62	1	60	-1	Ja
Cluster 3	01990	Maijweg 14	8	61	62	1	60	-1	Ja
Cluster 3	01989	Maijweg 15	8	61	62	1	61	0	Ja
Cluster 3	01989	Maijweg 16	8	61	62	1	61	0	Ja
Cluster 3	01988	Maijweg 17	8	61	62	1	61	0	Ja
Cluster 3	01988	Maijweg 18	8	61	62	1	61	0	Ja
Cluster 3	01987	Maijweg 19	8	61	62	1	61	0	Ja
Cluster 3	01987	Maijweg 20	8	61	62	1	61	0	Ja
Cluster 3	01986	Maijweg 21A	8	61	62	1	61	0	Ja
Cluster 3	01986	Maijweg 21B	8	61	62	1	61	0	Ja
Cluster 3	01986	Maijweg 21	8	61	62	1	61	0	Ja
Cluster 3	01985	Maijweg 22	8	61	62	1	61	0	Ja
Cluster 3	01985	Maijweg 23	8	61	62	1	61	0	Ja
Cluster 3	01984	Maijweg 24	8	61	62	1	61	0	Ja
Cluster 3	01984	Maijweg 25	8	61	62	1	61	0	Ja
Cluster 3	01983	Maijweg 26	8	61	62	1	61	0	Ja
Cluster 3	01983	Maijweg 27	8	61	62	1	61	0	Ja
Cluster 3	01982	Maijweg 28	8	61	62	1	60	-1	Ja
Cluster 3	01982	Maijweg 29	8	61	62	1	60	-1	Ja
Cluster 3	01981	Maijweg 30	8	61	61	0	60	-1	N.v.t.
Cluster 3	01981	Maijweg 31	8	61	61	0	60	-1	N.v.t.
Cluster 3	01980	Maijweg 32	8	61	61	0	60	-1	N.v.t.

OTB PHS Meteren_Boxtel

D01021.000175

Berekeningsresultaten op maatgevende posities woningen na maatregelen

Bijlage F

Cluster	Naam	Omschrijving	Hoogte	Streef-waarde	Lden,plan	Vershil	Lden,plan na maatr.	Vershil	Overschrijding opgelost
Cluster 3	01980	Maijweg 33	8	61	61	0	60	-1	N.v.t.
Cluster 3	01979	Maijweg 34	8	61	61	0	60	-1	N.v.t.
Cluster 3	01979	Maijweg 35	8	61	61	0	60	-1	N.v.t.
Cluster 3	01884	Maijweg 36	8	60	59	-1	58	-2	N.v.t.
Cluster 3	01882	Maijweg 38	8	59	58	-1	58	-1	N.v.t.
Cluster 3	01883	Maijweg 39	8	60	59	-1	58	-2	N.v.t.
Cluster 3	01881	Maijweg 40	8	59	58	-1	57	-2	N.v.t.
Cluster 3	01881	Maijweg 41	8	59	58	-1	57	-2	N.v.t.
Cluster 3	01880	Maijweg 42	8	59	58	-1	57	-2	N.v.t.
Cluster 3	01880	Maijweg 43	8	59	58	-1	57	-2	N.v.t.
Cluster 3	01879	Maijweg 44	8	59	58	-1	57	-2	N.v.t.
Cluster 3	01879	Maijweg 45	8	59	58	-1	57	-2	N.v.t.
Cluster 3	01878	Maijweg 46	8	59	58	-1	57	-2	N.v.t.
Cluster 3	01878	Maijweg 47	8	59	58	-1	57	-2	N.v.t.
Cluster 3	01877	Maijweg 48	8	59	57	-2	57	-2	N.v.t.
Cluster 3	01877	Maijweg 49	8	59	57	-2	57	-2	N.v.t.
Cluster 3	01876	Maijweg 50	8	59	57	-2	56	-3	N.v.t.
Cluster 3	01876	Maijweg 51	8	59	57	-2	56	-3	N.v.t.
Cluster 3	01875	Maijweg 52	8	59	57	-2	56	-3	N.v.t.
Cluster 3	01875	Maijweg 53	8	59	57	-2	56	-3	N.v.t.
Cluster 3	02723	Oisterwijkstraat 1	8	55	44	-11	44	-11	N.v.t.
Cluster 3	02610	Oisterwijkstraat 2A	8	55	46	-9	46	-9	N.v.t.
Cluster 3	02610	Oisterwijkstraat 2	8	55	46	-9	46	-9	N.v.t.
Cluster 3	02722	Oisterwijkstraat 3	8	55	47	-8	47	-8	N.v.t.
Cluster 3	02612	Oisterwijkstraat 4	8	55	46	-9	46	-9	N.v.t.
Cluster 3	02722	Oisterwijkstraat 5	8	55	47	-8	47	-8	N.v.t.
Cluster 3	02613	Oisterwijkstraat 6	8	55	47	-8	47	-8	N.v.t.
Cluster 3	02721	Oisterwijkstraat 7A	8	55	49	-6	49	-6	N.v.t.

OTB PHS Meteren_Boxtel

D01021.000175

Berekeningsresultaten op maatgevende posities woningen na maatregelen

Bijlage F

Cluster	Naam	Omschrijving	Hoogte	Streef-waarde	Lden,plan	Verschil	Lden,plan na maatr.	Verschil	Overschrijding opgelost
Cluster 3	02721	Oisterwijkstraat 7	8	55	49	-6	49	-6	N.v.t.
Cluster 3	02613	Oisterwijkstraat 8	8	55	47	-8	47	-8	N.v.t.
Cluster 3	02721	Oisterwijkstraat 9	8	55	49	-6	49	-6	N.v.t.
Cluster 3	02614	Oisterwijkstraat 10	8	55	44	-11	44	-11	N.v.t.
Cluster 3	02720	Oisterwijkstraat 11	8	55	49	-6	49	-6	N.v.t.
Cluster 3	02614	Oisterwijkstraat 12	8	55	44	-11	44	-11	N.v.t.
Cluster 3	02720	Oisterwijkstraat 13	8	55	49	-6	49	-6	N.v.t.
Cluster 3	02615	Oisterwijkstraat 14	8	55	44	-11	44	-11	N.v.t.
Cluster 3	02314	Oranje Nassaulaan 2C	8	55	43	-12	42	-13	N.v.t.
Cluster 3	02314	Oranje Nassaulaan 2D	8	55	43	-12	42	-13	N.v.t.
Cluster 3	02315	Oranje Nassaulaan 4	8	55	43	-12	42	-13	N.v.t.
Cluster 3	04139	Oranje Nassaulaan 6	8	55	43	-12	42	-13	N.v.t.
Cluster 3	02195	Oranje Nassaulaan 7A	8	55	54	-1	53	-2	N.v.t.
Cluster 3	02195	Oranje Nassaulaan 7	8	55	54	-1	53	-2	N.v.t.
Cluster 3	04140	Oranje Nassaulaan 8	8	55	42	-13	42	-13	N.v.t.
Cluster 3	04141	Oranje Nassaulaan 10	8	55	43	-12	42	-13	N.v.t.
Cluster 3	02196	Oranje Nassaulaan 11	8	55	54	-1	53	-2	N.v.t.
Cluster 3	02204	Oranje Nassaulaan 12C	8	55	48	-7	47	-8	N.v.t.
Cluster 3	02204	Oranje Nassaulaan 12D	8	55	48	-7	47	-8	N.v.t.
Cluster 3	02204	Oranje Nassaulaan 12E	8	55	48	-7	47	-8	N.v.t.
Cluster 3	02204	Oranje Nassaulaan 12F	8	55	48	-7	47	-8	N.v.t.
Cluster 3	02204	Oranje Nassaulaan 12G	8	55	48	-7	47	-8	N.v.t.
Cluster 3	02204	Oranje Nassaulaan 12H	8	55	48	-7	47	-8	N.v.t.
Cluster 3	02204	Oranje Nassaulaan 12I	8	55	48	-7	47	-8	N.v.t.
Cluster 3	02204	Oranje Nassaulaan 12J	8	55	48	-7	47	-8	N.v.t.
Cluster 3	02196	Oranje Nassaulaan 13	8	55	54	-1	53	-2	N.v.t.
Cluster 3	02205	Oranje Nassaulaan 14	8	55	43	-12	42	-13	N.v.t.
Cluster 3	02197	Oranje Nassaulaan 15	8	55	54	-1	53	-2	N.v.t.

OTB PHS Meteren_Boxtel

D01021.000175

Berekeningsresultaten op maatgevende posities woningen na maatregelen

Bijlage F

Cluster	Naam	Omschrijving	Hoogte	Streef-waarde	Lden,plan	Vershil	Lden,plan na maatr.	Vershil	Overschrijding opgelost
Cluster 3	02197	Oranje Nassaulaan 17	8	55	54	-1	53	-2	N.v.t.
Cluster 3	02206	Oranje Nassaulaan 18	8	55	43	-12	43	-12	N.v.t.
Cluster 3	02199	Oranje Nassaulaan 19A	8	55	47	-8	46	-9	N.v.t.
Cluster 3	02199	Oranje Nassaulaan 19B	8	55	47	-8	46	-9	N.v.t.
Cluster 3	02199	Oranje Nassaulaan 19C	8	55	47	-8	46	-9	N.v.t.
Cluster 3	02199	Oranje Nassaulaan 19	8	55	47	-8	46	-9	N.v.t.
Cluster 3	02207	Oranje Nassaulaan 20A	8	55	43	-12	43	-12	N.v.t.
Cluster 3	02208	Oranje Nassaulaan 22	8	55	44	-11	43	-12	N.v.t.
Cluster 3	02201	Oranje Nassaulaan 23	8	55	48	-7	47	-8	N.v.t.
Cluster 3	02201	Oranje Nassaulaan 25	8	55	48	-7	47	-8	N.v.t.
Cluster 3	02209	Oranje Nassaulaan 28	8	55	43	-12	43	-12	N.v.t.
Cluster 3	02537	Peellandstraat 1	8	55	49	-6	48	-7	N.v.t.
Cluster 3	02536	Peellandstraat 3	8	55	51	-4	49	-6	N.v.t.
Cluster 3	02536	Peellandstraat 3	8	55	51	-4	49	-6	N.v.t.
Cluster 3	02536	Peellandstraat 5A	8	55	51	-4	49	-6	N.v.t.
Cluster 3	02536	Peellandstraat 5A	8	55	51	-4	49	-6	N.v.t.
Cluster 3	02536	Peellandstraat 5B	8	55	51	-4	49	-6	N.v.t.
Cluster 3	02536	Peellandstraat 5	8	55	51	-4	49	-6	N.v.t.
Cluster 3	02535	Peellandstraat 5	8	55	52	-3	51	-4	N.v.t.
Cluster 3	02536	Peellandstraat 7A	8	55	51	-4	49	-6	N.v.t.
Cluster 3	02536	Peellandstraat 7A	8	55	51	-4	49	-6	N.v.t.
Cluster 3	02536	Peellandstraat 7B	8	55	51	-4	49	-6	N.v.t.
Cluster 3	02536	Peellandstraat 7B	8	55	51	-4	49	-6	N.v.t.
Cluster 3	02536	Peellandstraat 7C	8	55	51	-4	49	-6	N.v.t.
Cluster 3	02536	Peellandstraat 7	8	55	51	-4	49	-6	N.v.t.
Cluster 3	02535	Peellandstraat 7	8	55	52	-3	51	-4	N.v.t.
Cluster 3	02536	Peellandstraat 9	8	55	51	-4	49	-6	N.v.t.
Cluster 3	02535	Peellandstraat 9	8	55	52	-3	51	-4	N.v.t.

OTB PHS Meteren_Boxtel

D01021.000175

Berekeningsresultaten op maatgevende posities woningen na maatregelen

Bijlage F

Cluster	Naam	Omschrijving	Hoogte	Streef-waarde	Lden,plan	Vershil	Lden,plan na maatr.	Vershil	Overschrijding opgelost
Cluster 3	02535	Peellandstraat 11A	8	55	52	-3	51	-4	N.v.t.
Cluster 3	02535	Peellandstraat 11A	8	55	52	-3	51	-4	N.v.t.
Cluster 3	02535	Peellandstraat 11B	8	55	52	-3	51	-4	N.v.t.
Cluster 3	02535	Peellandstraat 11	8	55	52	-3	51	-4	N.v.t.
Cluster 3	02535	Peellandstraat 11	8	55	52	-3	51	-4	N.v.t.
Cluster 3	02581	Peellandstraat 12	11	55	53	-2	52	-3	N.v.t.
Cluster 3	02535	Peellandstraat 13A	8	55	52	-3	51	-4	N.v.t.
Cluster 3	02535	Peellandstraat 13A	8	55	52	-3	51	-4	N.v.t.
Cluster 3	02535	Peellandstraat 13B	8	55	52	-3	51	-4	N.v.t.
Cluster 3	02535	Peellandstraat 13B	8	55	52	-3	51	-4	N.v.t.
Cluster 3	02535	Peellandstraat 13C	8	55	52	-3	51	-4	N.v.t.
Cluster 3	02535	Peellandstraat 13	8	55	52	-3	51	-4	N.v.t.
Cluster 3	02535	Peellandstraat 13	8	55	52	-3	51	-4	N.v.t.
Cluster 3	02581	Peellandstraat 14	11	55	53	-2	52	-3	N.v.t.
Cluster 3	02535	Peellandstraat 15	8	55	52	-3	51	-4	N.v.t.
Cluster 3	02535	Peellandstraat 15	8	55	52	-3	51	-4	N.v.t.
Cluster 3	02581	Peellandstraat 16	11	55	53	-2	52	-3	N.v.t.
Cluster 3	02535	Peellandstraat 17A	8	55	52	-3	51	-4	N.v.t.
Cluster 3	02535	Peellandstraat 17A	8	55	52	-3	51	-4	N.v.t.
Cluster 3	02534	Peellandstraat 17B	8	55	53	-2	52	-3	N.v.t.
Cluster 3	02535	Peellandstraat 17	8	55	52	-3	51	-4	N.v.t.
Cluster 3	02535	Peellandstraat 17	8	55	52	-3	51	-4	N.v.t.
Cluster 3	02581	Peellandstraat 18	11	55	53	-2	52	-3	N.v.t.
Cluster 3	02535	Peellandstraat 19A	8	55	52	-3	51	-4	N.v.t.
Cluster 3	02534	Peellandstraat 19A	8	55	53	-2	52	-3	N.v.t.
Cluster 3	02534	Peellandstraat 19B	8	55	53	-2	52	-3	N.v.t.
Cluster 3	02534	Peellandstraat 19B	8	55	53	-2	52	-3	N.v.t.
Cluster 3	02534	Peellandstraat 19C	8	55	53	-2	52	-3	N.v.t.

OTB PHS Meteren_Boxtel

D01021.000175

Berekeningsresultaten op maatgevende posities woningen na maatregelen

Bijlage F

Cluster	Naam	Omschrijving	Hoogte	Streef-waarde	Lden,plan	Vershil	Lden,plan na maatr.	Vershil	Overschrijding opgelost
Cluster 3	02534	Peellandstraat 19	8	55	53	-2	52	-3	N.v.t.
Cluster 3	02535	Peellandstraat 19	8	55	52	-3	51	-4	N.v.t.
Cluster 3	02581	Peellandstraat 20	11	55	53	-2	52	-3	N.v.t.
Cluster 3	02533	Peellandstraat 21	8	55	56	1	54	-1	Ja
Cluster 3	02581	Peellandstraat 22	11	55	53	-2	52	-3	N.v.t.
Cluster 3	02533	Peellandstraat 23	8	55	56	1	54	-1	Ja
Cluster 3	02581	Peellandstraat 24	11	55	53	-2	52	-3	N.v.t.
Cluster 3	02533	Peellandstraat 25	8	55	56	1	54	-1	Ja
Cluster 3	02581	Peellandstraat 26	11	55	53	-2	52	-3	N.v.t.
Cluster 3	02533	Peellandstraat 27	8	55	56	1	54	-1	Ja
Cluster 3	02581	Peellandstraat 28	11	55	53	-2	52	-3	N.v.t.
Cluster 3	02533	Peellandstraat 29	8	55	56	1	54	-1	Ja
Cluster 3	02581	Peellandstraat 30	11	55	53	-2	52	-3	N.v.t.
Cluster 3	02581	Peellandstraat 32	11	55	53	-2	52	-3	N.v.t.
Cluster 3	02582	Peellandstraat 34	11	55	56	1	54	-1	Ja
Cluster 3	02582	Peellandstraat 36	11	55	56	1	54	-1	Ja
Cluster 3	02582	Peellandstraat 38	11	55	56	1	54	-1	Ja
Cluster 3	02582	Peellandstraat 40	11	55	56	1	54	-1	Ja
Cluster 3	02582	Peellandstraat 42	11	55	56	1	54	-1	Ja
Cluster 3	02582	Peellandstraat 44	11	55	56	1	54	-1	Ja
Cluster 3	02582	Peellandstraat 46	11	55	56	1	54	-1	Ja
Cluster 3	02582	Peellandstraat 48	11	55	56	1	54	-1	Ja
Cluster 3	02582	Peellandstraat 50	11	55	56	1	54	-1	Ja
Cluster 3	02582	Peellandstraat 52	11	55	56	1	54	-1	Ja
Cluster 3	02582	Peellandstraat 54	11	55	56	1	54	-1	Ja
Cluster 3	02584	Peellandstraat 56	11	61	63	2	61	0	Ja
Cluster 3	02584	Peellandstraat 58	11	61	63	2	61	0	Ja
Cluster 3	02584	Peellandstraat 60	11	61	63	2	61	0	Ja

OTB PHS Meteren_Boxtel

D01021.000175

Berekeningsresultaten op maatgevende posities woningen na maatregelen

Bijlage F

Cluster	Naam	Omschrijving	Hoogte	Streef-waarde	Lden,plan	Vershil	Lden,plan na maatr.	Vershil	Overschrijding opgelost
Cluster 3	02584	Peellandstraat 62	11	61	63	2	61	0	Ja
Cluster 3	02584	Peellandstraat 64	11	61	63	2	61	0	Ja
Cluster 3	02584	Peellandstraat 66	11	61	63	2	61	0	Ja
Cluster 3	02584	Peellandstraat 68	11	61	63	2	61	0	Ja
Cluster 3	02584	Peellandstraat 70	11	61	63	2	61	0	Ja
Cluster 3	02584	Peellandstraat 72	11	61	63	2	61	0	Ja
Cluster 3	02584	Peellandstraat 74	11	61	63	2	61	0	Ja
Cluster 3	02584	Peellandstraat 76	11	61	63	2	61	0	Ja
Cluster 3	02584	Peellandstraat 78	11	61	63	2	61	0	Ja
Cluster 3	02584	Peellandstraat 80	11	61	63	2	61	0	Ja
Cluster 3	02584	Peellandstraat 82	11	61	63	2	61	0	Ja
Cluster 3	02678	Sint Maartenstraat 1A	8	55	53	-2	53	-2	N.v.t.
Cluster 3	02678	Sint Maartenstraat 1B	8	55	53	-2	53	-2	N.v.t.
Cluster 3	02678	Sint Maartenstraat 1	8	55	53	-2	53	-2	N.v.t.
Cluster 3	02670	Sint Maartenstraat 2	8	55	44	-11	43	-12	N.v.t.
Cluster 3	02670	Sint Maartenstraat 4	8	55	44	-11	43	-12	N.v.t.
Cluster 3	02669	Sint Maartenstraat 6	8	55	44	-11	44	-11	N.v.t.
Cluster 3	02669	Sint Maartenstraat 8	8	55	44	-11	44	-11	N.v.t.
Cluster 3	02667	Sint Maartenstraat 10	8	55	45	-10	45	-10	N.v.t.
Cluster 3	02667	Sint Maartenstraat 12	8	55	45	-10	45	-10	N.v.t.
Cluster 3	02240	Stationspassage 2	14	56	57	1	56	0	Ja
Cluster 3	02240	Stationspassage 4	14	56	57	1	56	0	Ja
Cluster 3	02240	Stationsplein 45	14	56	57	1	56	0	Ja
Cluster 3	02240	Stationsplein 47	14	56	57	1	56	0	Ja
Cluster 3	02240	Stationsplein 49	14	56	57	1	56	0	Ja
Cluster 3	02240	Stationsplein 51	14	56	57	1	56	0	Ja
Cluster 3	02240	Stationsplein 53	14	56	57	1	56	0	Ja
Cluster 3	02240	Stationsplein 55	14	56	57	1	56	0	Ja

OTB PHS Meteren_Boxtel

D01021.000175

Berekeningsresultaten op maatgevende posities woningen na maatregelen

Bijlage F

Cluster	Naam	Omschrijving	Hoogte	Streef-waarde	Lden,plan	Vershil	Lden,plan na maatr.	Vershil	Overschrijding opgelost
Cluster 3	02240	Stationsplein 57	14	56	57	1	56	0	Ja
Cluster 3	02240	Stationsplein 59	14	56	57	1	56	0	Ja
Cluster 3	02240	Stationsplein 61	14	56	57	1	56	0	Ja
Cluster 3	02240	Stationsplein 63	14	56	57	1	56	0	Ja
Cluster 3	02240	Stationsplein 65	14	56	57	1	56	0	Ja
Cluster 3	02240	Stationsplein 67	14	56	57	1	56	0	Ja
Cluster 3	02240	Stationsplein 69	14	56	57	1	56	0	Ja
Cluster 3	02240	Stationsplein 71	14	56	57	1	56	0	Ja
Cluster 3	02240	Stationsplein 73	14	56	57	1	56	0	Ja
Cluster 3	02240	Stationsplein 75	14	56	57	1	56	0	Ja
Cluster 3	02309	Stationsweg 6	8	55	41	-14	40	-15	N.v.t.
Cluster 3	02310	Stationsweg 8A	8	55	41	-14	41	-14	N.v.t.
Cluster 3	02311	Stationsweg 8B	8	55	42	-13	41	-14	N.v.t.
Cluster 3	02311	Stationsweg 8C	8	55	42	-13	41	-14	N.v.t.
Cluster 3	02310	Stationsweg 8D	8	55	41	-14	41	-14	N.v.t.
Cluster 3	02308	Stationsweg 15A	8	55	40	-15	40	-15	N.v.t.
Cluster 3	02308	Stationsweg 15B	8	55	40	-15	40	-15	N.v.t.
Cluster 3	02308	Stationsweg 15	8	55	40	-15	40	-15	N.v.t.
Cluster 3	02312	Stationsweg 16	8	55	41	-14	40	-15	N.v.t.
Cluster 3	02313	Stationsweg 18	8	55	41	-14	40	-15	N.v.t.
Cluster 3	04143	Stationsweg 22A	8	55	42	-13	41	-14	N.v.t.
Cluster 3	04143	Stationsweg 22B	8	55	42	-13	41	-14	N.v.t.
Cluster 3	04143	Stationsweg 22	8	55	42	-13	41	-14	N.v.t.
Cluster 3	04142	Stationsweg 24	8	55	40	-15	40	-15	N.v.t.
Cluster 3	02307	Stationsweg 25A	8	55	40	-15	40	-15	N.v.t.
Cluster 3	02307	Stationsweg 25	8	55	40	-15	40	-15	N.v.t.
Cluster 3	02237	van der Does de Willeboissingel 1K	11	55	44	-11	43	-12	N.v.t.
Cluster 3	02239	van der Does de Willeboissingel 4	11	55	43	-12	42	-13	N.v.t.

OTB PHS Meteren_Boxtel

D01021.000175

Berekeningsresultaten op maatgevende posities woningen na maatregelen

Bijlage F

Cluster	Naam	Omschrijving	Hoogte	Streef-waarde	Lden,plan	Vershil	Lden,plan na maatr.	Vershil	Overschrijding opgelost
Cluster 3	02234	van der Does de Willeboissingel 12	11	55	47	-8	46	-9	N.v.t.
Cluster 3	02194	van der Does de Willeboissingel 13A	8	55	43	-12	42	-13	N.v.t.
Cluster 3	02192	van der Does de Willeboissingel 14	11	55	48	-7	47	-8	N.v.t.
Cluster 3	02190	van der Does de Willeboissingel 15	11	55	45	-10	44	-11	N.v.t.
Cluster 3	02168	van der Does de Willeboissingel 17	5	55	42	-13	41	-14	N.v.t.
Cluster 3	02169	van der Does de Willeboissingel 18	5	55	42	-13	41	-14	N.v.t.
Cluster 3	03645	van der Does de Willeboissingel 19	5	55	42	-13	41	-14	N.v.t.
Cluster 3	03646	van der Does de Willeboissingel 20	5	55	43	-12	42	-13	N.v.t.
Cluster 3	02060	van der Does de Willeboissingel 25	8	55	43	-12	42	-13	N.v.t.
Cluster 3	04144	van der Does de Willeboissingel 26	8	55	39	-16	39	-16	N.v.t.
Cluster 3	02059	van der Does de Willeboissingel 27	8	55	44	-11	43	-12	N.v.t.
Cluster 3	02059	van der Does de Willeboissingel 28	8	55	44	-11	43	-12	N.v.t.
Cluster 3	02719	van Heurnstraat 1	8	55	48	-7	48	-7	N.v.t.
Cluster 3	02719	van Heurnstraat 3	8	55	48	-7	48	-7	N.v.t.
Cluster 3	02678	van Heurnstraat 4	8	55	53	-2	53	-2	N.v.t.
Cluster 3	02718	van Heurnstraat 5	8	55	45	-10	45	-10	N.v.t.
Cluster 3	02678	van Heurnstraat 6	8	55	53	-2	53	-2	N.v.t.
Cluster 3	02718	van Heurnstraat 7	8	55	45	-10	45	-10	N.v.t.
Cluster 3	02717	van Heurnstraat 9	8	55	45	-10	45	-10	N.v.t.
Cluster 3	02717	van Heurnstraat 11	8	55	45	-10	45	-10	N.v.t.
Cluster 4	00452	Achter de Bredase Wagen 1	8	55	45	-10	43	-12	N.v.t.
Cluster 4	00443	Achter de Bredase Wagen 2A	8	55	44	-11	43	-12	N.v.t.
Cluster 4	00442	Achter de Bredase Wagen 2B	8	55	44	-11	43	-12	N.v.t.
Cluster 4	00441	Achter de Bredase Wagen 2C	8	55	45	-10	44	-11	N.v.t.
Cluster 4	00439	Achter de Bredase Wagen 2D	8	55	47	-8	45	-10	N.v.t.
Cluster 4	00444	Achter de Bredase Wagen 2	8	55	44	-11	43	-12	N.v.t.
Cluster 4	00453	Achter de Bredase Wagen 3	8	55	45	-10	43	-12	N.v.t.
Cluster 4	00450	Achter de Bredase Wagen 5	8	55	46	-9	45	-10	N.v.t.

OTB PHS Meteren_Boxtel

D01021.000175

Berekeningsresultaten op maatgevende posities woningen na maatregelen

Bijlage F

Cluster	Naam	Omschrijving	Hoogte	Streef-waarde	Lden,plan	Vershil	Lden,plan na maatr.	Vershil	Overschrijding opgelost
Cluster 4	00438	Achter de Bredase Wagen 11	8	55	48	-7	47	-8	N.v.t.
Cluster 4	00532	Achter de Bredase Wagen 12	5	55	45	-10	44	-11	N.v.t.
Cluster 4	03603	Achter de Bredase Wagen 13	8	55	48	-7	47	-8	N.v.t.
Cluster 4	00532	Achter de Bredase Wagen 14	5	55	45	-10	44	-11	N.v.t.
Cluster 4	00532	Achter de Bredase Wagen 16	5	55	45	-10	44	-11	N.v.t.
Cluster 4	00532	Achter de Bredase Wagen 18	5	55	45	-10	44	-11	N.v.t.
Cluster 4	00532	Achter de Bredase Wagen 20	5	55	45	-10	44	-11	N.v.t.
Cluster 4	00532	Achter de Bredase Wagen 22	5	55	45	-10	44	-11	N.v.t.
Cluster 4	00532	Achter de Bredase Wagen 24	5	55	45	-10	44	-11	N.v.t.
Cluster 4	00532	Achter de Bredase Wagen 26	5	55	45	-10	44	-11	N.v.t.
Cluster 4	00532	Achter de Bredase Wagen 28	5	55	45	-10	44	-11	N.v.t.
Cluster 4	00532	Achter de Bredase Wagen 30	5	55	45	-10	44	-11	N.v.t.
Cluster 4	P-04224	Albertusstraat 1	8	55	57	2	50	-5	Ja
Cluster 4	P-04267	Albertusstraat 2A	8	55	54	-1	49	-6	N.v.t.
Cluster 4	P-04266	Albertusstraat 2B	8	55	54	-1	49	-6	N.v.t.
Cluster 4	P-04265	Albertusstraat 2	8	55	54	-1	50	-5	N.v.t.
Cluster 4	P-04223	Albertusstraat 3	8	56	59	3	52	-4	Ja
Cluster 4	P-04264	Albertusstraat 4	8	55	54	-1	50	-5	N.v.t.
Cluster 4	P-04222	Albertusstraat 5	8	56	59	3	52	-4	Ja
Cluster 4	P-04270	Albertusstraat 6	5	55	51	-4	46	-9	N.v.t.
Cluster 4	P-04221	Albertusstraat 7	8	56	59	3	52	-4	Ja
Cluster 4	P-04269	Albertusstraat 8	5	55	49	-6	46	-9	N.v.t.
Cluster 4	P-04220	Albertusstraat 9	8	56	59	3	53	-3	Ja
Cluster 4	P-04225	Albertusstraat 10	8	55	52	-3	50	-5	N.v.t.
Cluster 4	P-04219	Albertusstraat 11	8	56	60	4	53	-3	Ja
Cluster 4	P-04226	Albertusstraat 12	8	55	52	-3	50	-5	N.v.t.
Cluster 4	P-04218	Albertusstraat 13	8	57	61	4	54	-3	Ja
Cluster 4	P-04227	Albertusstraat 14	8	55	53	-2	50	-5	N.v.t.

OTB PHS Meteren_Boxtel

D01021.000175

Berekeningsresultaten op maatgevende posities woningen na maatregelen

Bijlage F

Cluster	Naam	Omschrijving	Hoogte	Streef-waarde	Lden,plan	Vershil	Lden,plan na maatr.	Vershil	Overschrijding opgelost
Cluster 4	P-04217	Albertusstraat 15	8	57	62	5	54	-3	Ja
Cluster 4	P-04228	Albertusstraat 16	8	55	53	-2	51	-4	N.v.t.
Cluster 4	P-04216	Albertusstraat 17	8	58	64	6	55	-3	Ja
Cluster 4	P-04229	Albertusstraat 18	8	55	53	-2	51	-4	N.v.t.
Cluster 4	P-04215	Albertusstraat 19	8	58	64	6	56	-2	Ja
Cluster 4	P-04230	Albertusstraat 20	8	55	54	-1	51	-4	N.v.t.
Cluster 4	P-04214	Albertusstraat 21	8	59	65	6	57	-2	Ja
Cluster 4	P-04231	Albertusstraat 22	8	56	55	-1	52	-4	N.v.t.
Cluster 4	P-04213	Albertusstraat 23	8	59	66	7	57	-2	Ja
Cluster 4	P-04232	Albertusstraat 24	8	56	55	-1	52	-4	N.v.t.
Cluster 4	P-04233	Albertusstraat 25	8	60	67	7	58	-2	Ja
Cluster 4	P-04234	Albertusstraat 28	8	58	64	6	56	-2	Ja
Cluster 4	P-04235	Albertusstraat 30	8	58	64	6	57	-1	Ja
Cluster 4	P-04236	Albertusstraat 32	8	58	63	5	56	-2	Ja
Cluster 4	P-04238	Albertusstraat 34	8	58	59	1	53	-5	Ja
Cluster 4	P-04237	Albertusstraat 36	8	62	68	6	61	-1	Ja
Cluster 4	P-03798	Antoon van Weliestraat 1	8	55	52	-3	52	-3	N.v.t.
Cluster 4	P-03800	Antoon van Weliestraat 3	8	55	53	-2	53	-2	N.v.t.
Cluster 4	P-03802	Antoon van Weliestraat 5	8	56	54	-2	54	-2	N.v.t.
Cluster 4	P-03804	Antoon van Weliestraat 7	8	57	55	-2	55	-2	N.v.t.
Cluster 4	P-03806	Antoon van Weliestraat 9	8	58	56	-2	56	-2	N.v.t.
Cluster 4	P-03808	Antoon van Weliestraat 11	8	59	57	-2	57	-2	N.v.t.
Cluster 4	P-04262	Bosscheweg 2A	8	57	55	-2	54	-3	N.v.t.
Cluster 4	P-04258	Bosscheweg 3	8	65	71	6	65	0	Ja
Cluster 4	01048	Bosscheweg 4	8	55	54	-1	51	-4	N.v.t.
Cluster 4	P-04257	Bosscheweg 5	8	65	70	5	65	0	Ja
Cluster 4	01048	Bosscheweg 6	8	55	54	-1	51	-4	N.v.t.
Cluster 4	P-04256	Bosscheweg 7	8	65	69	4	63	-2	Ja

OTB PHS Meteren_Boxtel

D01021.000175

Berekeningsresultaten op maatgevende posities woningen na maatregelen

Bijlage F

Cluster	Naam	Omschrijving	Hoogte	Streef-waarde	Lden,plan	Vershil	Lden,plan na maatr.	Vershil	Overschrijding opgelost
Cluster 4	01048	Bosscheweg 8	8	55	54	-1	51	-4	N.v.t.
Cluster 4	P-04255	Bosscheweg 9	8	63	68	5	61	-2	Ja
Cluster 4	01048	Bosscheweg 10	8	55	54	-1	51	-4	N.v.t.
Cluster 4	P-04254	Bosscheweg 11	8	62	68	6	60	-2	Ja
Cluster 4	01050	Bosscheweg 12	8	55	52	-3	50	-5	N.v.t.
Cluster 4	P-04253	Bosscheweg 13	8	61	67	6	60	-1	Ja
Cluster 4	01050	Bosscheweg 14	8	55	52	-3	50	-5	N.v.t.
Cluster 4	P-04252	Bosscheweg 15	8	60	65	5	60	0	Ja
Cluster 4	01051	Bosscheweg 16	8	55	53	-2	50	-5	N.v.t.
Cluster 4	P-04251	Bosscheweg 17	8	60	65	5	59	-1	Ja
Cluster 4	01051	Bosscheweg 18	8	55	53	-2	50	-5	N.v.t.
Cluster 4	P-04250	Bosscheweg 19	8	60	65	5	59	-1	Ja
Cluster 4	01052	Bosscheweg 20	8	55	53	-2	50	-5	N.v.t.
Cluster 4	P-04249	Bosscheweg 21	8	59	65	6	58	-1	Ja
Cluster 4	P-04248	Bosscheweg 23	8	59	65	6	58	-1	Ja
Cluster 4	01053	Bosscheweg 24	8	55	53	-2	50	-5	N.v.t.
Cluster 4	P-04247	Bosscheweg 25	8	58	64	6	58	0	Ja
Cluster 4	01053	Bosscheweg 26	8	55	53	-2	50	-5	N.v.t.
Cluster 4	P-04246	Bosscheweg 27	8	59	65	6	58	-1	Ja
Cluster 4	01054	Bosscheweg 28	8	55	52	-3	49	-6	N.v.t.
Cluster 4	P-04245	Bosscheweg 29	8	58	64	6	57	-1	Ja
Cluster 4	01055	Bosscheweg 30	8	55	51	-4	48	-7	N.v.t.
Cluster 4	P-04244	Bosscheweg 31	8	57	63	6	56	-1	Ja
Cluster 4	01056	Bosscheweg 32	8	55	44	-11	43	-12	N.v.t.
Cluster 4	P-04243	Bosscheweg 33	8	56	62	6	55	-1	Ja
Cluster 4	01061	Bosscheweg 34	8	55	51	-4	49	-6	N.v.t.
Cluster 4	P-04242	Bosscheweg 35	8	57	62	5	55	-2	Ja
Cluster 4	01062	Bosscheweg 36	8	55	51	-4	48	-7	N.v.t.

OTB PHS Meteren_Boxtel

D01021.000175

Berekeningsresultaten op maatgevende posities woningen na maatregelen

Bijlage F

Cluster	Naam	Omschrijving	Hoogte	Streef-waarde	Lden,plan	Vershil	Lden,plan na maatr.	Vershil	Overschrijding opgelost
Cluster 4	P-04239	Bosscheweg 37	8	59	65	6	58	-1	Ja
Cluster 4	01063	Bosscheweg 38	8	55	50	-5	48	-7	N.v.t.
Cluster 4	P-04241	Bosscheweg 39	8	56	60	4	54	-2	Ja
Cluster 4	01064	Bosscheweg 40	8	55	50	-5	48	-7	N.v.t.
Cluster 4	P-04240	Bosscheweg 41	8	55	58	3	52	-3	Ja
Cluster 4	01065	Bosscheweg 42	8	55	50	-5	48	-7	N.v.t.
Cluster 4	01066	Bosscheweg 44	8	55	50	-5	48	-7	N.v.t.
Cluster 4	03623	Bosscheweg 45	5	55	54	-1	48	-7	N.v.t.
Cluster 4	01067	Bosscheweg 46	8	55	50	-5	48	-7	N.v.t.
Cluster 4	01057	Bosscheweg 47	8	55	55	0	50	-5	N.v.t.
Cluster 4	01069	Bosscheweg 48	8	55	48	-7	46	-9	N.v.t.
Cluster 4	01058	Bosscheweg 49	8	55	54	-1	50	-5	N.v.t.
Cluster 4	01059	Bosscheweg 51	8	55	52	-3	48	-7	N.v.t.
Cluster 4	01060	Bosscheweg 53	8	55	53	-2	49	-6	N.v.t.
Cluster 4	01070	Bosscheweg 55	8	55	52	-3	49	-6	N.v.t.
Cluster 4	01071	Bosscheweg 57	8	55	52	-3	48	-7	N.v.t.
Cluster 4	01072	Bosscheweg 59	8	55	52	-3	48	-7	N.v.t.
Cluster 4	01073	Bosscheweg 61	8	55	51	-4	48	-7	N.v.t.
Cluster 4	01074	Bosscheweg 63	8	55	50	-5	48	-7	N.v.t.
Cluster 4	01075	Bosscheweg 65	8	55	51	-4	48	-7	N.v.t.
Cluster 4	03619	Bosscheweg 67	5	55	48	-7	45	-10	N.v.t.
Cluster 4	01243	De Heun 2	8	55	48	-7	47	-8	N.v.t.
Cluster 4	01241	De Heun 4	8	55	46	-9	44	-11	N.v.t.
Cluster 4	01240	De Heun 6	8	55	46	-9	44	-11	N.v.t.
Cluster 4	01239	De Heun 8	8	55	46	-9	45	-10	N.v.t.
Cluster 4	01238	De Heun 10	8	55	48	-7	47	-8	N.v.t.
Cluster 4	01237	De Heun 12	8	55	48	-7	47	-8	N.v.t.
Cluster 4	01236	De Heun 14	8	55	48	-7	46	-9	N.v.t.

OTB PHS Meteren_Boxtel

D01021.000175

Berekeningsresultaten op maatgevende posities woningen na maatregelen

Bijlage F

Cluster	Naam	Omschrijving	Hoogte	Streef-waarde	Lden,plan	Vershil	Lden,plan na maatr.	Vershil	Overschrijding opgelost
Cluster 4	01235	De Heun 16	8	55	48	-7	46	-9	N.v.t.
Cluster 4	01234	De Heun 18	8	55	47	-8	46	-9	N.v.t.
Cluster 4	01233	De Heun 20	8	55	47	-8	46	-9	N.v.t.
Cluster 4	01232	De Heun 22	8	55	47	-8	46	-9	N.v.t.
Cluster 4	01231	De Heun 24	8	55	47	-8	46	-9	N.v.t.
Cluster 4	01230	De Heun 26	8	55	47	-8	46	-9	N.v.t.
Cluster 4	01229	De Heun 28	8	55	47	-8	45	-10	N.v.t.
Cluster 4	01228	De Heun 30	8	55	47	-8	45	-10	N.v.t.
Cluster 4	01227	De Heun 32	8	55	46	-9	44	-11	N.v.t.
Cluster 4	01226	De Heun 34	8	55	45	-10	43	-12	N.v.t.
Cluster 4	01225	De Heun 36	8	55	47	-8	45	-10	N.v.t.
Cluster 4	01224	De Heun 38	8	55	47	-8	45	-10	N.v.t.
Cluster 4	01223	De Heun 40	8	55	46	-9	44	-11	N.v.t.
Cluster 4	01222	De Heun 42	8	55	46	-9	45	-10	N.v.t.
Cluster 4	01221	De Heun 44	8	55	46	-9	45	-10	N.v.t.
Cluster 4	01220	De Heun 46	8	55	47	-8	45	-10	N.v.t.
Cluster 4	01219	De Heun 48	8	55	47	-8	45	-10	N.v.t.
Cluster 4	01218	De Heun 50	8	55	45	-10	44	-11	N.v.t.
Cluster 4	01217	De Heun 52	8	55	46	-9	44	-11	N.v.t.
Cluster 4	00614	De Heun 54	8	55	46	-9	44	-11	N.v.t.
Cluster 4	00613	De Heun 56	8	55	46	-9	44	-11	N.v.t.
Cluster 4	00612	De Heun 58	8	55	46	-9	44	-11	N.v.t.
Cluster 4	00611	De Heun 60	8	55	46	-9	45	-10	N.v.t.
Cluster 4	00610	De Heun 62	8	55	46	-9	44	-11	N.v.t.
Cluster 4	00609	De Heun 64	8	55	46	-9	45	-10	N.v.t.
Cluster 4	00608	De Heun 66	8	55	46	-9	45	-10	N.v.t.
Cluster 4	00607	De Heun 68	8	55	46	-9	44	-11	N.v.t.
Cluster 4	00606	De Heun 70	8	55	46	-9	45	-10	N.v.t.

OTB PHS Meteren_Boxtel

D01021.000175

Berekeningsresultaten op maatgevende posities woningen na maatregelen

Bijlage F

Cluster	Naam	Omschrijving	Hoogte	Streef-waarde	Lden,plan	Vershil	Lden,plan na maatr.	Vershil	Overschrijding opgelost
Cluster 4	00605	De Heun 72	8	55	46	-9	44	-11	N.v.t.
Cluster 4	00581	Deken van Oss-sstraat 2	8	55	45	-10	43	-12	N.v.t.
Cluster 4	00582	Deken van Oss-sstraat 3	8	55	45	-10	43	-12	N.v.t.
Cluster 4	00583	Deken van Oss-sstraat 4	8	55	45	-10	43	-12	N.v.t.
Cluster 4	00584	Deken van Oss-sstraat 5	8	55	44	-11	43	-12	N.v.t.
Cluster 4	00585	Deken van Oss-sstraat 6	8	55	44	-11	43	-12	N.v.t.
Cluster 4	00586	Deken van Oss-sstraat 7	8	55	44	-11	43	-12	N.v.t.
Cluster 4	00587	Deken van Oss-sstraat 8	8	55	48	-7	46	-9	N.v.t.
Cluster 4	03571	Eikendonck 7	44	55	51	-4	48	-7	N.v.t.
Cluster 4	03571	Eikendonck 11	44	55	51	-4	48	-7	N.v.t.
Cluster 4	03571	Eikendonck 12	44	55	51	-4	48	-7	N.v.t.
Cluster 4	03571	Eikendonck 13	44	55	51	-4	48	-7	N.v.t.
Cluster 4	03571	Eikendonck 14	44	55	51	-4	48	-7	N.v.t.
Cluster 4	03571	Eikendonck 15	44	55	51	-4	48	-7	N.v.t.
Cluster 4	03571	Eikendonck 16	44	55	51	-4	48	-7	N.v.t.
Cluster 4	03571	Eikendonck 17	44	55	51	-4	48	-7	N.v.t.
Cluster 4	03571	Eikendonck 21	44	55	51	-4	48	-7	N.v.t.
Cluster 4	03571	Eikendonck 22	44	55	51	-4	48	-7	N.v.t.
Cluster 4	03571	Eikendonck 24	44	55	51	-4	48	-7	N.v.t.
Cluster 4	03571	Eikendonck 25	44	55	51	-4	48	-7	N.v.t.
Cluster 4	03571	Eikendonck 26	44	55	51	-4	48	-7	N.v.t.
Cluster 4	03571	Eikendonck 27	44	55	51	-4	48	-7	N.v.t.
Cluster 4	03571	Eikendonck 31	44	55	51	-4	48	-7	N.v.t.
Cluster 4	03571	Eikendonck 32	44	55	51	-4	48	-7	N.v.t.
Cluster 4	03571	Eikendonck 33	44	55	51	-4	48	-7	N.v.t.
Cluster 4	03571	Eikendonck 34	44	55	51	-4	48	-7	N.v.t.
Cluster 4	03571	Eikendonck 36	44	55	51	-4	48	-7	N.v.t.
Cluster 4	03571	Eikendonck 37	44	55	51	-4	48	-7	N.v.t.

OTB PHS Meteren_Boxtel

D01021.000175

Berekeningsresultaten op maatgevende posities woningen na maatregelen

Bijlage F

Cluster	Naam	Omschrijving	Hoogte	Streef-waarde	Lden,plan	Vershil	Lden,plan na maatr.	Vershil	Overschrijding opgelost
Cluster 4	03571	Eikendonck 41	44	55	51	-4	48	-7	N.v.t.
Cluster 4	03571	Eikendonck 42	44	55	51	-4	48	-7	N.v.t.
Cluster 4	03571	Eikendonck 43	44	55	51	-4	48	-7	N.v.t.
Cluster 4	03571	Eikendonck 44	44	55	51	-4	48	-7	N.v.t.
Cluster 4	03571	Eikendonck 45	44	55	51	-4	48	-7	N.v.t.
Cluster 4	03571	Eikendonck 46	44	55	51	-4	48	-7	N.v.t.
Cluster 4	03571	Eikendonck 47	44	55	51	-4	48	-7	N.v.t.
Cluster 4	03571	Eikendonck 51	44	55	51	-4	48	-7	N.v.t.
Cluster 4	03571	Eikendonck 52	44	55	51	-4	48	-7	N.v.t.
Cluster 4	03571	Eikendonck 53	44	55	51	-4	48	-7	N.v.t.
Cluster 4	03571	Eikendonck 54	44	55	51	-4	48	-7	N.v.t.
Cluster 4	03571	Eikendonck 55	44	55	51	-4	48	-7	N.v.t.
Cluster 4	03571	Eikendonck 56	44	55	51	-4	48	-7	N.v.t.
Cluster 4	03571	Eikendonck 57	44	55	51	-4	48	-7	N.v.t.
Cluster 4	03571	Eikendonck 61	44	55	51	-4	48	-7	N.v.t.
Cluster 4	03571	Eikendonck 62	44	55	51	-4	48	-7	N.v.t.
Cluster 4	03571	Eikendonck 63	44	55	51	-4	48	-7	N.v.t.
Cluster 4	03571	Eikendonck 64	44	55	51	-4	48	-7	N.v.t.
Cluster 4	03571	Eikendonck 65	44	55	51	-4	48	-7	N.v.t.
Cluster 4	03571	Eikendonck 66	44	55	51	-4	48	-7	N.v.t.
Cluster 4	03571	Eikendonck 67	44	55	51	-4	48	-7	N.v.t.
Cluster 4	03571	Eikendonck 71	44	55	51	-4	48	-7	N.v.t.
Cluster 4	03571	Eikendonck 72	44	55	51	-4	48	-7	N.v.t.
Cluster 4	03571	Eikendonck 73	44	55	51	-4	48	-7	N.v.t.
Cluster 4	03571	Eikendonck 74	44	55	51	-4	48	-7	N.v.t.
Cluster 4	03571	Eikendonck 75	44	55	51	-4	48	-7	N.v.t.
Cluster 4	03571	Eikendonck 76	44	55	51	-4	48	-7	N.v.t.
Cluster 4	03571	Eikendonck 77	44	55	51	-4	48	-7	N.v.t.

OTB PHS Meteren_Boxtel

D01021.000175

Berekeningsresultaten op maatgevende posities woningen na maatregelen

Bijlage F

Cluster	Naam	Omschrijving	Hoogte	Streef-waarde	Lden,plan	Vershil	Lden,plan na maatr.	Vershil	Overschrijding opgelost
Cluster 4	03571	Eikendonck 81	44	55	51	-4	48	-7	N.v.t.
Cluster 4	03571	Eikendonck 82	44	55	51	-4	48	-7	N.v.t.
Cluster 4	03571	Eikendonck 84	44	55	51	-4	48	-7	N.v.t.
Cluster 4	03571	Eikendonck 85	44	55	51	-4	48	-7	N.v.t.
Cluster 4	03571	Eikendonck 86	44	55	51	-4	48	-7	N.v.t.
Cluster 4	03571	Eikendonck 87	44	55	51	-4	48	-7	N.v.t.
Cluster 4	03571	Eikendonck 91	44	55	51	-4	48	-7	N.v.t.
Cluster 4	03571	Eikendonck 92	44	55	51	-4	48	-7	N.v.t.
Cluster 4	03571	Eikendonck 93	44	55	51	-4	48	-7	N.v.t.
Cluster 4	03571	Eikendonck 95	44	55	51	-4	48	-7	N.v.t.
Cluster 4	03571	Eikendonck 96	44	55	51	-4	48	-7	N.v.t.
Cluster 4	03571	Eikendonck 97	44	55	51	-4	48	-7	N.v.t.
Cluster 4	03571	Eikendonck 101	44	55	51	-4	48	-7	N.v.t.
Cluster 4	03571	Eikendonck 102	44	55	51	-4	48	-7	N.v.t.
Cluster 4	03571	Eikendonck 103	44	55	51	-4	48	-7	N.v.t.
Cluster 4	03571	Eikendonck 104	44	55	51	-4	48	-7	N.v.t.
Cluster 4	03571	Eikendonck 105	44	55	51	-4	48	-7	N.v.t.
Cluster 4	03571	Eikendonck 106	44	55	51	-4	48	-7	N.v.t.
Cluster 4	03571	Eikendonck 107	44	55	51	-4	48	-7	N.v.t.
Cluster 4	03571	Eikendonck 111	44	55	51	-4	48	-7	N.v.t.
Cluster 4	03571	Eikendonck 112	44	55	51	-4	48	-7	N.v.t.
Cluster 4	03571	Eikendonck 113	44	55	51	-4	48	-7	N.v.t.
Cluster 4	03571	Eikendonck 114	44	55	51	-4	48	-7	N.v.t.
Cluster 4	03571	Eikendonck 116	44	55	51	-4	48	-7	N.v.t.
Cluster 4	03571	Eikendonck 117	44	55	51	-4	48	-7	N.v.t.
Cluster 4	03571	Eikendonck 121	44	55	51	-4	48	-7	N.v.t.
Cluster 4	03571	Eikendonck 122	44	55	51	-4	48	-7	N.v.t.
Cluster 4	03571	Eikendonck 123	44	55	51	-4	48	-7	N.v.t.

OTB PHS Meteren_Boxtel

D01021.000175

Berekeningsresultaten op maatgevende posities woningen na maatregelen

Bijlage F

Cluster	Naam	Omschrijving	Hoogte	Streef-waarde	Lden,plan	Vershil	Lden,plan na maatr.	Vershil	Overschrijding opgelost
Cluster 4	03571	Eikendonck 124	44	55	51	-4	48	-7	N.v.t.
Cluster 4	03571	Eikendonck 125	44	55	51	-4	48	-7	N.v.t.
Cluster 4	03571	Eikendonck 126	44	55	51	-4	48	-7	N.v.t.
Cluster 4	03571	Eikendonck 127	44	55	51	-4	48	-7	N.v.t.
Cluster 4	03571	Eikendonck 135	44	55	51	-4	48	-7	N.v.t.
Cluster 4	03571	Eikendonck 136	44	55	51	-4	48	-7	N.v.t.
Cluster 4	00407	Frans Halsstraat 2	8	55	50	-5	49	-6	N.v.t.
Cluster 4	00409	Frans Halsstraat 4	8	55	49	-6	47	-8	N.v.t.
Cluster 4	00410	Frans Halsstraat 6	8	55	48	-7	47	-8	N.v.t.
Cluster 4	00411	Frans Halsstraat 8	8	55	48	-7	46	-9	N.v.t.
Cluster 4	00496	Frans Halsstraat 10	8	55	47	-8	45	-10	N.v.t.
Cluster 4	00528	Frans Halsstraat 12	5	55	45	-10	43	-12	N.v.t.
Cluster 4	00413	Frans Halsstraat 14	8	55	47	-8	45	-10	N.v.t.
Cluster 4	01694	Heunpark 1011	23	55	54	-1	49	-6	N.v.t.
Cluster 4	01694	Heunpark 1012	23	55	54	-1	49	-6	N.v.t.
Cluster 4	01694	Heunpark 1021	23	55	54	-1	49	-6	N.v.t.
Cluster 4	01694	Heunpark 1022	23	55	54	-1	49	-6	N.v.t.
Cluster 4	01694	Heunpark 1023	23	55	54	-1	49	-6	N.v.t.
Cluster 4	01694	Heunpark 1024	23	55	54	-1	49	-6	N.v.t.
Cluster 4	01694	Heunpark 1031	23	55	54	-1	49	-6	N.v.t.
Cluster 4	01694	Heunpark 1032	23	55	54	-1	49	-6	N.v.t.
Cluster 4	01694	Heunpark 1033	23	55	54	-1	49	-6	N.v.t.
Cluster 4	01694	Heunpark 1034	23	55	54	-1	49	-6	N.v.t.
Cluster 4	01694	Heunpark 1035	23	55	54	-1	49	-6	N.v.t.
Cluster 4	01694	Heunpark 1111	23	55	54	-1	49	-6	N.v.t.
Cluster 4	01694	Heunpark 1112	23	55	54	-1	49	-6	N.v.t.
Cluster 4	01694	Heunpark 1113	23	55	54	-1	49	-6	N.v.t.
Cluster 4	01694	Heunpark 1121	23	55	54	-1	49	-6	N.v.t.

OTB PHS Meteren_Boxtel

D01021.000175

Berekeningsresultaten op maatgevende posities woningen na maatregelen

Bijlage F

Cluster	Naam	Omschrijving	Hoogte	Streef-waarde	Lden,plan	Vershil	Lden,plan na maatr.	Vershil	Overschrijding opgelost
Cluster 4	01694	Heunpark 1122	23	55	54	-1	49	-6	N.v.t.
Cluster 4	01694	Heunpark 1123	23	55	54	-1	49	-6	N.v.t.
Cluster 4	01694	Heunpark 1124	23	55	54	-1	49	-6	N.v.t.
Cluster 4	01694	Heunpark 1131	23	55	54	-1	49	-6	N.v.t.
Cluster 4	01694	Heunpark 1132	23	55	54	-1	49	-6	N.v.t.
Cluster 4	01694	Heunpark 1133	23	55	54	-1	49	-6	N.v.t.
Cluster 4	01694	Heunpark 1134	23	55	54	-1	49	-6	N.v.t.
Cluster 4	01694	Heunpark 1135	23	55	54	-1	49	-6	N.v.t.
Cluster 4	01694	Heunpark 1211	23	55	54	-1	49	-6	N.v.t.
Cluster 4	01694	Heunpark 1212	23	55	54	-1	49	-6	N.v.t.
Cluster 4	01694	Heunpark 1213	23	55	54	-1	49	-6	N.v.t.
Cluster 4	01694	Heunpark 1221	23	55	54	-1	49	-6	N.v.t.
Cluster 4	01694	Heunpark 1222	23	55	54	-1	49	-6	N.v.t.
Cluster 4	01694	Heunpark 1223	23	55	54	-1	49	-6	N.v.t.
Cluster 4	01694	Heunpark 1224	23	55	54	-1	49	-6	N.v.t.
Cluster 4	01694	Heunpark 1231	23	55	54	-1	49	-6	N.v.t.
Cluster 4	01694	Heunpark 1232	23	55	54	-1	49	-6	N.v.t.
Cluster 4	01694	Heunpark 1233	23	55	54	-1	49	-6	N.v.t.
Cluster 4	01694	Heunpark 1234	23	55	54	-1	49	-6	N.v.t.
Cluster 4	01694	Heunpark 1311	23	55	54	-1	49	-6	N.v.t.
Cluster 4	01694	Heunpark 1312	23	55	54	-1	49	-6	N.v.t.
Cluster 4	01694	Heunpark 1313	23	55	54	-1	49	-6	N.v.t.
Cluster 4	01694	Heunpark 1314	23	55	54	-1	49	-6	N.v.t.
Cluster 4	01694	Heunpark 1315	23	55	54	-1	49	-6	N.v.t.
Cluster 4	01694	Heunpark 1321	23	55	54	-1	49	-6	N.v.t.
Cluster 4	01694	Heunpark 1322	23	55	54	-1	49	-6	N.v.t.
Cluster 4	01694	Heunpark 1323	23	55	54	-1	49	-6	N.v.t.
Cluster 4	01694	Heunpark 1324	23	55	54	-1	49	-6	N.v.t.

OTB PHS Meteren_Boxtel

D01021.000175

Berekeningsresultaten op maatgevende posities woningen na maatregelen

Bijlage F

Cluster	Naam	Omschrijving	Hoogte	Streef-waarde	Lden,plan	Vershil	Lden,plan na maatr.	Vershil	Overschrijding opgelost
Cluster 4	01694	Heunpark 1325	23	55	54	-1	49	-6	N.v.t.
Cluster 4	01694	Heunpark 1411	23	55	54	-1	49	-6	N.v.t.
Cluster 4	01694	Heunpark 1412	23	55	54	-1	49	-6	N.v.t.
Cluster 4	01694	Heunpark 1413	23	55	54	-1	49	-6	N.v.t.
Cluster 4	01694	Heunpark 1414	23	55	54	-1	49	-6	N.v.t.
Cluster 4	01694	Heunpark 1415	23	55	54	-1	49	-6	N.v.t.
Cluster 4	01694	Heunpark 1421	23	55	54	-1	49	-6	N.v.t.
Cluster 4	01694	Heunpark 1422	23	55	54	-1	49	-6	N.v.t.
Cluster 4	01694	Heunpark 1423	23	55	54	-1	49	-6	N.v.t.
Cluster 4	01694	Heunpark 1424	23	55	54	-1	49	-6	N.v.t.
Cluster 4	01694	Heunpark 1511	23	55	54	-1	49	-6	N.v.t.
Cluster 4	01694	Heunpark 1512	23	55	54	-1	49	-6	N.v.t.
Cluster 4	01694	Heunpark 1513	23	55	54	-1	49	-6	N.v.t.
Cluster 4	01694	Heunpark 1514	23	55	54	-1	49	-6	N.v.t.
Cluster 4	01694	Heunpark 1515	23	55	54	-1	49	-6	N.v.t.
Cluster 4	01694	Heunpark 1611	23	55	54	-1	49	-6	N.v.t.
Cluster 4	01694	Heunpark 1612	23	55	54	-1	49	-6	N.v.t.
Cluster 4	01694	Heunpark 1613	23	55	54	-1	49	-6	N.v.t.
Cluster 4	01694	Heunpark 1614	23	55	54	-1	49	-6	N.v.t.
Cluster 4	01694	Heunpark 1711	23	55	54	-1	49	-6	N.v.t.
Cluster 4	01692	Heunpark 2011	23	55	52	-3	47	-8	N.v.t.
Cluster 4	01692	Heunpark 2012	23	55	52	-3	47	-8	N.v.t.
Cluster 4	01692	Heunpark 2021	23	55	52	-3	47	-8	N.v.t.
Cluster 4	01692	Heunpark 2022	23	55	52	-3	47	-8	N.v.t.
Cluster 4	01692	Heunpark 2023	23	55	52	-3	47	-8	N.v.t.
Cluster 4	01692	Heunpark 2031	23	55	52	-3	47	-8	N.v.t.
Cluster 4	01692	Heunpark 2032	23	55	52	-3	47	-8	N.v.t.
Cluster 4	01692	Heunpark 2033	23	55	52	-3	47	-8	N.v.t.

OTB PHS Meteren_Boxtel

D01021.000175

Berekeningsresultaten op maatgevende posities woningen na maatregelen

Bijlage F

Cluster	Naam	Omschrijving	Hoogte	Streef-waarde	Lden,plan	Vershil	Lden,plan na maatr.	Vershil	Overschrijding opgelost
Cluster 4	01692	Heunpark 2034	23	55	52	-3	47	-8	N.v.t.
Cluster 4	01692	Heunpark 2111	23	55	52	-3	47	-8	N.v.t.
Cluster 4	01692	Heunpark 2112	23	55	52	-3	47	-8	N.v.t.
Cluster 4	01692	Heunpark 2113	23	55	52	-3	47	-8	N.v.t.
Cluster 4	01692	Heunpark 2121	23	55	52	-3	47	-8	N.v.t.
Cluster 4	01692	Heunpark 2122	23	55	52	-3	47	-8	N.v.t.
Cluster 4	01692	Heunpark 2123	23	55	52	-3	47	-8	N.v.t.
Cluster 4	01692	Heunpark 2131	23	55	52	-3	47	-8	N.v.t.
Cluster 4	01692	Heunpark 2132	23	55	52	-3	47	-8	N.v.t.
Cluster 4	01692	Heunpark 2133	23	55	52	-3	47	-8	N.v.t.
Cluster 4	01692	Heunpark 2134	23	55	52	-3	47	-8	N.v.t.
Cluster 4	01692	Heunpark 2211	23	55	52	-3	47	-8	N.v.t.
Cluster 4	01692	Heunpark 2212	23	55	52	-3	47	-8	N.v.t.
Cluster 4	01692	Heunpark 2213	23	55	52	-3	47	-8	N.v.t.
Cluster 4	01692	Heunpark 2221	23	55	52	-3	47	-8	N.v.t.
Cluster 4	01692	Heunpark 2222	23	55	52	-3	47	-8	N.v.t.
Cluster 4	01692	Heunpark 2223	23	55	52	-3	47	-8	N.v.t.
Cluster 4	01692	Heunpark 2231	23	55	52	-3	47	-8	N.v.t.
Cluster 4	01692	Heunpark 2232	23	55	52	-3	47	-8	N.v.t.
Cluster 4	01692	Heunpark 2233	23	55	52	-3	47	-8	N.v.t.
Cluster 4	01692	Heunpark 2234	23	55	52	-3	47	-8	N.v.t.
Cluster 4	01692	Heunpark 2311	23	55	52	-3	47	-8	N.v.t.
Cluster 4	01692	Heunpark 2312	23	55	52	-3	47	-8	N.v.t.
Cluster 4	01692	Heunpark 2313	23	55	52	-3	47	-8	N.v.t.
Cluster 4	01692	Heunpark 2314	23	55	52	-3	47	-8	N.v.t.
Cluster 4	01692	Heunpark 2321	23	55	52	-3	47	-8	N.v.t.
Cluster 4	01692	Heunpark 2322	23	55	52	-3	47	-8	N.v.t.
Cluster 4	01692	Heunpark 2323	23	55	52	-3	47	-8	N.v.t.

OTB PHS Meteren_Boxtel

D01021.000175

Berekeningsresultaten op maatgevende posities woningen na maatregelen

Bijlage F

Cluster	Naam	Omschrijving	Hoogte	Streef-waarde	Lden,plan	Vershil	Lden,plan na maatr.	Vershil	Overschrijding opgelost
Cluster 4	01692	Heunpark 2324	23	55	52	-3	47	-8	N.v.t.
Cluster 4	01692	Heunpark 2411	23	55	52	-3	47	-8	N.v.t.
Cluster 4	01692	Heunpark 2412	23	55	52	-3	47	-8	N.v.t.
Cluster 4	01692	Heunpark 2413	23	55	52	-3	47	-8	N.v.t.
Cluster 4	01692	Heunpark 2414	23	55	52	-3	47	-8	N.v.t.
Cluster 4	01692	Heunpark 2421	23	55	52	-3	47	-8	N.v.t.
Cluster 4	01692	Heunpark 2422	23	55	52	-3	47	-8	N.v.t.
Cluster 4	01692	Heunpark 2423	23	55	52	-3	47	-8	N.v.t.
Cluster 4	01692	Heunpark 2424	23	55	52	-3	47	-8	N.v.t.
Cluster 4	01692	Heunpark 2511	23	55	52	-3	47	-8	N.v.t.
Cluster 4	01692	Heunpark 2512	23	55	52	-3	47	-8	N.v.t.
Cluster 4	01692	Heunpark 2513	23	55	52	-3	47	-8	N.v.t.
Cluster 4	01692	Heunpark 2514	23	55	52	-3	47	-8	N.v.t.
Cluster 4	01692	Heunpark 2515	23	55	52	-3	47	-8	N.v.t.
Cluster 4	01692	Heunpark 2611	23	55	52	-3	47	-8	N.v.t.
Cluster 4	01692	Heunpark 2612	23	55	52	-3	47	-8	N.v.t.
Cluster 4	01692	Heunpark 2613	23	55	52	-3	47	-8	N.v.t.
Cluster 4	01692	Heunpark 2614	23	55	52	-3	47	-8	N.v.t.
Cluster 4	01692	Heunpark 2711	23	55	52	-3	47	-8	N.v.t.
Cluster 4	01690	Heunpark 3011	23	55	51	-4	46	-9	N.v.t.
Cluster 4	01690	Heunpark 3012	23	55	51	-4	46	-9	N.v.t.
Cluster 4	01690	Heunpark 3021	23	55	51	-4	46	-9	N.v.t.
Cluster 4	01690	Heunpark 3022	23	55	51	-4	46	-9	N.v.t.
Cluster 4	01690	Heunpark 3023	23	55	51	-4	46	-9	N.v.t.
Cluster 4	01690	Heunpark 3024	23	55	51	-4	46	-9	N.v.t.
Cluster 4	01690	Heunpark 3025	23	55	51	-4	46	-9	N.v.t.
Cluster 4	01690	Heunpark 3031	23	55	51	-4	46	-9	N.v.t.
Cluster 4	01690	Heunpark 3032	23	55	51	-4	46	-9	N.v.t.

OTB PHS Meteren_Boxtel

D01021.000175

Berekeningsresultaten op maatgevende posities woningen na maatregelen

Bijlage F

Cluster	Naam	Omschrijving	Hoogte	Streef-waarde	Lden,plan	Vershil	Lden,plan na maatr.	Vershil	Overschrijding opgelost
Cluster 4	01690	Heunpark 3033	23	55	51	-4	46	-9	N.v.t.
Cluster 4	01690	Heunpark 3034	23	55	51	-4	46	-9	N.v.t.
Cluster 4	01690	Heunpark 3035	23	55	51	-4	46	-9	N.v.t.
Cluster 4	01690	Heunpark 3111	23	55	51	-4	46	-9	N.v.t.
Cluster 4	01690	Heunpark 3112	23	55	51	-4	46	-9	N.v.t.
Cluster 4	01690	Heunpark 3113	23	55	51	-4	46	-9	N.v.t.
Cluster 4	01690	Heunpark 3131	23	55	51	-4	46	-9	N.v.t.
Cluster 4	01690	Heunpark 3132	23	55	51	-4	46	-9	N.v.t.
Cluster 4	01690	Heunpark 3133	23	55	51	-4	46	-9	N.v.t.
Cluster 4	01690	Heunpark 3134	23	55	51	-4	46	-9	N.v.t.
Cluster 4	01690	Heunpark 3211	23	55	51	-4	46	-9	N.v.t.
Cluster 4	01690	Heunpark 3212	23	55	51	-4	46	-9	N.v.t.
Cluster 4	01690	Heunpark 3213	23	55	51	-4	46	-9	N.v.t.
Cluster 4	01690	Heunpark 3221	23	55	51	-4	46	-9	N.v.t.
Cluster 4	01690	Heunpark 3222	23	55	51	-4	46	-9	N.v.t.
Cluster 4	01690	Heunpark 3223	23	55	51	-4	46	-9	N.v.t.
Cluster 4	01690	Heunpark 3231	23	55	51	-4	46	-9	N.v.t.
Cluster 4	01690	Heunpark 3232	23	55	51	-4	46	-9	N.v.t.
Cluster 4	01690	Heunpark 3233	23	55	51	-4	46	-9	N.v.t.
Cluster 4	01690	Heunpark 3234	23	55	51	-4	46	-9	N.v.t.
Cluster 4	01690	Heunpark 3311	23	55	51	-4	46	-9	N.v.t.
Cluster 4	01690	Heunpark 3312	23	55	51	-4	46	-9	N.v.t.
Cluster 4	01690	Heunpark 3313	23	55	51	-4	46	-9	N.v.t.
Cluster 4	01690	Heunpark 3314	23	55	51	-4	46	-9	N.v.t.
Cluster 4	01690	Heunpark 3321	23	55	51	-4	46	-9	N.v.t.
Cluster 4	01690	Heunpark 3322	23	55	51	-4	46	-9	N.v.t.
Cluster 4	01690	Heunpark 3323	23	55	51	-4	46	-9	N.v.t.
Cluster 4	01690	Heunpark 3324	23	55	51	-4	46	-9	N.v.t.

OTB PHS Meteren_Boxtel

D01021.000175

Berekeningsresultaten op maatgevende posities woningen na maatregelen

Bijlage F

Cluster	Naam	Omschrijving	Hoogte	Streef-waarde	Lden,plan	Vershil	Lden,plan na maatr.	Vershil	Overschrijding opgelost
Cluster 4	01690	Heunpark 3411	23	55	51	-4	46	-9	N.v.t.
Cluster 4	01690	Heunpark 3412	23	55	51	-4	46	-9	N.v.t.
Cluster 4	01690	Heunpark 3413	23	55	51	-4	46	-9	N.v.t.
Cluster 4	01690	Heunpark 3414	23	55	51	-4	46	-9	N.v.t.
Cluster 4	01690	Heunpark 3421	23	55	51	-4	46	-9	N.v.t.
Cluster 4	01690	Heunpark 3422	23	55	51	-4	46	-9	N.v.t.
Cluster 4	01690	Heunpark 3423	23	55	51	-4	46	-9	N.v.t.
Cluster 4	01690	Heunpark 3424	23	55	51	-4	46	-9	N.v.t.
Cluster 4	01690	Heunpark 3511	23	55	51	-4	46	-9	N.v.t.
Cluster 4	01690	Heunpark 3512	23	55	51	-4	46	-9	N.v.t.
Cluster 4	01690	Heunpark 3513	23	55	51	-4	46	-9	N.v.t.
Cluster 4	01690	Heunpark 3514	23	55	51	-4	46	-9	N.v.t.
Cluster 4	01690	Heunpark 3515	23	55	51	-4	46	-9	N.v.t.
Cluster 4	01690	Heunpark 3611	23	55	51	-4	46	-9	N.v.t.
Cluster 4	01690	Heunpark 3612	23	55	51	-4	46	-9	N.v.t.
Cluster 4	01690	Heunpark 3613	23	55	51	-4	46	-9	N.v.t.
Cluster 4	01690	Heunpark 3614	23	55	51	-4	46	-9	N.v.t.
Cluster 4	01690	Heunpark 3711	23	55	51	-4	46	-9	N.v.t.
Cluster 4	01688	Heunpark 4011	23	55	49	-6	45	-10	N.v.t.
Cluster 4	01688	Heunpark 4012	23	55	49	-6	45	-10	N.v.t.
Cluster 4	01688	Heunpark 4021	23	55	49	-6	45	-10	N.v.t.
Cluster 4	01688	Heunpark 4022	23	55	49	-6	45	-10	N.v.t.
Cluster 4	01688	Heunpark 4023	23	55	49	-6	45	-10	N.v.t.
Cluster 4	01688	Heunpark 4024	23	55	49	-6	45	-10	N.v.t.
Cluster 4	01688	Heunpark 4031	23	55	49	-6	45	-10	N.v.t.
Cluster 4	01688	Heunpark 4032	23	55	49	-6	45	-10	N.v.t.
Cluster 4	01688	Heunpark 4033	23	55	49	-6	45	-10	N.v.t.
Cluster 4	01688	Heunpark 4034	23	55	49	-6	45	-10	N.v.t.

OTB PHS Meteren_Boxtel

D01021.000175

Berekeningsresultaten op maatgevende posities woningen na maatregelen

Bijlage F

Cluster	Naam	Omschrijving	Hoogte	Streef-waarde	Lden,plan	Vershil	Lden,plan na maatr.	Vershil	Overschrijding opgelost
Cluster 4	01688	Heunpark 4035	23	55	49	-6	45	-10	N.v.t.
Cluster 4	01688	Heunpark 4111	23	55	49	-6	45	-10	N.v.t.
Cluster 4	01688	Heunpark 4112	23	55	49	-6	45	-10	N.v.t.
Cluster 4	01688	Heunpark 4113	23	55	49	-6	45	-10	N.v.t.
Cluster 4	01688	Heunpark 4121	23	55	49	-6	45	-10	N.v.t.
Cluster 4	01688	Heunpark 4122	23	55	49	-6	45	-10	N.v.t.
Cluster 4	01688	Heunpark 4123	23	55	49	-6	45	-10	N.v.t.
Cluster 4	01688	Heunpark 4124	23	55	49	-6	45	-10	N.v.t.
Cluster 4	01688	Heunpark 4131	23	55	49	-6	45	-10	N.v.t.
Cluster 4	01688	Heunpark 4132	23	55	49	-6	45	-10	N.v.t.
Cluster 4	01688	Heunpark 4133	23	55	49	-6	45	-10	N.v.t.
Cluster 4	01688	Heunpark 4134	23	55	49	-6	45	-10	N.v.t.
Cluster 4	01688	Heunpark 4135	23	55	49	-6	45	-10	N.v.t.
Cluster 4	01688	Heunpark 4211	23	55	49	-6	45	-10	N.v.t.
Cluster 4	01688	Heunpark 4212	23	55	49	-6	45	-10	N.v.t.
Cluster 4	01688	Heunpark 4213	23	55	49	-6	45	-10	N.v.t.
Cluster 4	01688	Heunpark 4221	23	55	49	-6	45	-10	N.v.t.
Cluster 4	01688	Heunpark 4222	23	55	49	-6	45	-10	N.v.t.
Cluster 4	01688	Heunpark 4223	23	55	49	-6	45	-10	N.v.t.
Cluster 4	01688	Heunpark 4224	23	55	49	-6	45	-10	N.v.t.
Cluster 4	01688	Heunpark 4231	23	55	49	-6	45	-10	N.v.t.
Cluster 4	01688	Heunpark 4232	23	55	49	-6	45	-10	N.v.t.
Cluster 4	01688	Heunpark 4233	23	55	49	-6	45	-10	N.v.t.
Cluster 4	01688	Heunpark 4234	23	55	49	-6	45	-10	N.v.t.
Cluster 4	01688	Heunpark 4311	23	55	49	-6	45	-10	N.v.t.
Cluster 4	01688	Heunpark 4312	23	55	49	-6	45	-10	N.v.t.
Cluster 4	01688	Heunpark 4313	23	55	49	-6	45	-10	N.v.t.
Cluster 4	01688	Heunpark 4314	23	55	49	-6	45	-10	N.v.t.

OTB PHS Meteren_Boxtel

D01021.000175

Berekeningsresultaten op maatgevende posities woningen na maatregelen

Bijlage F

Cluster	Naam	Omschrijving	Hoogte	Streef-waarde	Lden,plan	Vershil	Lden,plan na maatr.	Vershil	Overschrijding opgelost
Cluster 4	01688	Heunpark 4315	23	55	49	-6	45	-10	N.v.t.
Cluster 4	01688	Heunpark 4321	23	55	49	-6	45	-10	N.v.t.
Cluster 4	01688	Heunpark 4322	23	55	49	-6	45	-10	N.v.t.
Cluster 4	01688	Heunpark 4323	23	55	49	-6	45	-10	N.v.t.
Cluster 4	01688	Heunpark 4324	23	55	49	-6	45	-10	N.v.t.
Cluster 4	01688	Heunpark 4325	23	55	49	-6	45	-10	N.v.t.
Cluster 4	01688	Heunpark 4411	23	55	49	-6	45	-10	N.v.t.
Cluster 4	01688	Heunpark 4412	23	55	49	-6	45	-10	N.v.t.
Cluster 4	01688	Heunpark 4413	23	55	49	-6	45	-10	N.v.t.
Cluster 4	01688	Heunpark 4414	23	55	49	-6	45	-10	N.v.t.
Cluster 4	01688	Heunpark 4415	23	55	49	-6	45	-10	N.v.t.
Cluster 4	01688	Heunpark 4421	23	55	49	-6	45	-10	N.v.t.
Cluster 4	01688	Heunpark 4422	23	55	49	-6	45	-10	N.v.t.
Cluster 4	01688	Heunpark 4423	23	55	49	-6	45	-10	N.v.t.
Cluster 4	01688	Heunpark 4424	23	55	49	-6	45	-10	N.v.t.
Cluster 4	01688	Heunpark 4511	23	55	49	-6	45	-10	N.v.t.
Cluster 4	01688	Heunpark 4512	23	55	49	-6	45	-10	N.v.t.
Cluster 4	01688	Heunpark 4513	23	55	49	-6	45	-10	N.v.t.
Cluster 4	01688	Heunpark 4514	23	55	49	-6	45	-10	N.v.t.
Cluster 4	01688	Heunpark 4515	23	55	49	-6	45	-10	N.v.t.
Cluster 4	01688	Heunpark 4611	23	55	49	-6	45	-10	N.v.t.
Cluster 4	01688	Heunpark 4612	23	55	49	-6	45	-10	N.v.t.
Cluster 4	01688	Heunpark 4613	23	55	49	-6	45	-10	N.v.t.
Cluster 4	01688	Heunpark 4614	23	55	49	-6	45	-10	N.v.t.
Cluster 4	01688	Heunpark 4711	23	55	49	-6	45	-10	N.v.t.
Cluster 4	P-04203	Isabellastraat 1	8	65	69	4	61	-4	Ja
Cluster 4	P-04202	Isabellastraat 2	8	65	70	5	61	-4	Ja
Cluster 4	P-04201	Isabellastraat 3	8	65	70	5	61	-4	Ja

OTB PHS Meteren_Boxtel

D01021.000175

Berekeningsresultaten op maatgevende posities woningen na maatregelen

Bijlage F

Cluster	Naam	Omschrijving	Hoogte	Streef-waarde	Lden,plan	Vershil	Lden,plan na maatr.	Vershil	Overschrijding opgelost
Cluster 4	P-04200	Isabellastraat 4	8	65	70	5	61	-4	Ja
Cluster 4	P-04199	Isabellastraat 5	8	65	70	5	61	-4	Ja
Cluster 4	P-04198	Isabellastraat 6	8	65	70	5	61	-4	Ja
Cluster 4	P-04197	Isabellastraat 7	8	63	70	7	61	-2	Ja
Cluster 4	P-04196	Isabellastraat 8	8	64	70	6	61	-3	Ja
Cluster 4	P-04195	Isabellastraat 9	8	64	70	6	62	-2	Ja
Cluster 4	P-04194	Isabellastraat 10	8	64	70	6	62	-2	Ja
Cluster 4	P-04193	Isabellastraat 12	8	65	70	5	62	-3	Ja
Cluster 4	00481	Jacob van Ruisdaelstraat 1	8	55	47	-8	46	-9	N.v.t.
Cluster 4	00495	Jacob van Ruisdaelstraat 2	8	55	46	-9	45	-10	N.v.t.
Cluster 4	00480	Jacob van Ruisdaelstraat 3	8	55	47	-8	47	-8	N.v.t.
Cluster 4	00463	Jacob van Ruisdaelstraat 4	8	55	46	-9	45	-10	N.v.t.
Cluster 4	00479	Jacob van Ruisdaelstraat 5	8	55	47	-8	46	-9	N.v.t.
Cluster 4	00462	Jacob van Ruisdaelstraat 6	8	55	47	-8	46	-9	N.v.t.
Cluster 4	00478	Jacob van Ruisdaelstraat 7	8	55	47	-8	47	-8	N.v.t.
Cluster 4	00461	Jacob van Ruisdaelstraat 8	8	55	47	-8	46	-9	N.v.t.
Cluster 4	00467	Jacob van Ruisdaelstraat 9	8	55	48	-7	47	-8	N.v.t.
Cluster 4	00460	Jacob van Ruisdaelstraat 10	8	55	46	-9	46	-9	N.v.t.
Cluster 4	00466	Jacob van Ruisdaelstraat 11	8	55	48	-7	47	-8	N.v.t.
Cluster 4	00465	Jacob van Ruisdaelstraat 13	8	55	48	-7	47	-8	N.v.t.
Cluster 4	00464	Jacob van Ruisdaelstraat 15	8	55	48	-7	47	-8	N.v.t.
Cluster 4	00723	Jacob van Ruisdaelstraat 17	8	55	47	-8	46	-9	N.v.t.
Cluster 4	00428	Jacob van Ruisdaelstraat 18	8	55	46	-9	45	-10	N.v.t.
Cluster 4	00724	Jacob van Ruisdaelstraat 19	8	55	47	-8	46	-9	N.v.t.
Cluster 4	00427	Jacob van Ruisdaelstraat 20	8	55	46	-9	45	-10	N.v.t.
Cluster 4	00725	Jacob van Ruisdaelstraat 21	8	55	48	-7	47	-8	N.v.t.
Cluster 4	00426	Jacob van Ruisdaelstraat 22	8	55	45	-10	44	-11	N.v.t.
Cluster 4	00726	Jacob van Ruisdaelstraat 23	8	55	47	-8	46	-9	N.v.t.

OTB PHS Meteren_Boxtel

D01021.000175

Berekeningsresultaten op maatgevende posities woningen na maatregelen

Bijlage F

Cluster	Naam	Omschrijving	Hoogte	Streef-waarde	Lden,plan	Vershil	Lden,plan na maatr.	Vershil	Overschrijding opgelost
Cluster 4	00432	Jacob van Ruisdaelstraat 29	8	55	46	-9	45	-10	N.v.t.
Cluster 4	00431	Jacob van Ruisdaelstraat 31	8	55	48	-7	46	-9	N.v.t.
Cluster 4	00430	Jacob van Ruisdaelstraat 33	8	55	47	-8	45	-10	N.v.t.
Cluster 4	00429	Jacob van Ruisdaelstraat 35	8	55	46	-9	45	-10	N.v.t.
Cluster 4	01086	Loonsebaan 1	5	55	50	-5	45	-10	N.v.t.
Cluster 4	03617	Loonsebaan 2	5	55	49	-6	44	-11	N.v.t.
Cluster 4	01187	Loonsebaan 3	8	56	51	-5	46	-10	N.v.t.
Cluster 4	03614	Loonsebaan 4	8	55	51	-4	49	-6	N.v.t.
Cluster 4	01186	Loonsebaan 5	8	56	51	-5	46	-10	N.v.t.
Cluster 4	03622	Loonsebaan 6B	8	58	53	-5	47	-11	N.v.t.
Cluster 4	P-04268	Loonsebaan 6C	8	55	54	-1	49	-6	N.v.t.
Cluster 4	01082	Loonsebaan 6	8	55	52	-3	48	-7	N.v.t.
Cluster 4	01087	Loonsebaan 7	5	55	49	-6	43	-12	N.v.t.
Cluster 4	P-04280	Loonsebaan 8	5	59	54	-5	46	-13	N.v.t.
Cluster 4	01185	Loonsebaan 9	8	57	52	-5	46	-11	N.v.t.
Cluster 4	P-04278	Loonsebaan 10	5	55	56	1	48	-7	Ja
Cluster 4	01184	Loonsebaan 11	8	57	52	-5	46	-11	N.v.t.
Cluster 4	P-04277	Loonsebaan 12	5	61	56	-5	47	-14	N.v.t.
Cluster 4	P-04300	Loonsebaan 13	8	62	58	-4	49	-13	N.v.t.
Cluster 4	P-04276	Loonsebaan 14	5	62	58	-4	48	-14	N.v.t.
Cluster 4	P-04302	Loonsebaan 15A	8	63	60	-3	50	-13	N.v.t.
Cluster 4	P-04301	Loonsebaan 15	8	63	59	-4	50	-13	N.v.t.
Cluster 4	P-04212	Loonsebaan 16	8	66	62	-4	53	-13	N.v.t.
Cluster 4	P-04303	Loonsebaan 17	8	64	60	-4	51	-13	N.v.t.
Cluster 4	P-04211	Loonsebaan 18	8	66	62	-4	52	-14	N.v.t.
Cluster 4	P-04304	Loonsebaan 19	8	65	62	-3	52	-13	N.v.t.
Cluster 4	P-04210	Loonsebaan 20	8	66	62	-4	52	-14	N.v.t.
Cluster 4	P-04272	Loonsebaan 21	5	66	63	-3	50	-16	N.v.t.

OTB PHS Meteren_Boxtel

D01021.000175

Berekeningsresultaten op maatgevende posities woningen na maatregelen

Bijlage F

Cluster	Naam	Omschrijving	Hoogte	Streef-waarde	Lden,plan	Vershil	Lden,plan na maatr.	Vershil	Overschrijding opgelost
Cluster 4	P-04209	Loonsebaan 22	8	58	57	-1	53	-5	N.v.t.
Cluster 4	P-04271	Loonsebaan 23	5	65	67	2	53	-12	Ja
Cluster 4	P-04207	Loonsebaan 24	8	60	65	5	57	-3	Ja
Cluster 4	P-04206	Loonsebaan 26	8	68	64	-4	54	-14	N.v.t.
Cluster 4	P-04204	Loonsebaan 28	8	65	70	5	62	-3	Ja
Cluster 4	00597	Mariaplein 1	8	55	48	-7	46	-9	N.v.t.
Cluster 4	00596	Mariaplein 2	8	55	48	-7	46	-9	N.v.t.
Cluster 4	00595	Mariaplein 3	8	55	45	-10	44	-11	N.v.t.
Cluster 4	00594	Mariaplein 4	8	55	46	-9	44	-11	N.v.t.
Cluster 4	00593	Mariaplein 5	8	55	46	-9	45	-10	N.v.t.
Cluster 4	00592	Mariaplein 6	8	55	46	-9	45	-10	N.v.t.
Cluster 4	00591	Mariaplein 7	8	55	48	-7	46	-9	N.v.t.
Cluster 4	01141	Mariaplein 8A	11	56	53	-3	50	-6	N.v.t.
Cluster 4	01141	Mariaplein 8B	11	56	53	-3	50	-6	N.v.t.
Cluster 4	01141	Mariaplein 8C	11	56	53	-3	50	-6	N.v.t.
Cluster 4	01141	Mariaplein 8D	11	56	53	-3	50	-6	N.v.t.
Cluster 4	01141	Mariaplein 8E	11	56	53	-3	50	-6	N.v.t.
Cluster 4	01141	Mariaplein 8F	11	56	53	-3	50	-6	N.v.t.
Cluster 4	01141	Mariaplein 8G	11	56	53	-3	50	-6	N.v.t.
Cluster 4	01141	Mariaplein 8H	11	56	53	-3	50	-6	N.v.t.
Cluster 4	01141	Mariaplein 8J	11	56	53	-3	50	-6	N.v.t.
Cluster 4	01141	Mariaplein 8K	11	56	53	-3	50	-6	N.v.t.
Cluster 4	01141	Mariaplein 8L	11	56	53	-3	50	-6	N.v.t.
Cluster 4	01141	Mariaplein 8M	11	56	53	-3	50	-6	N.v.t.
Cluster 4	01141	Mariaplein 8N	11	56	53	-3	50	-6	N.v.t.
Cluster 4	01141	Mariaplein 8P	11	56	53	-3	50	-6	N.v.t.
Cluster 4	01141	Mariaplein 8Q	11	56	53	-3	50	-6	N.v.t.
Cluster 4	01141	Mariaplein 8R	11	56	53	-3	50	-6	N.v.t.

OTB PHS Meteren_Boxtel

D01021.000175

Berekeningsresultaten op maatgevende posities woningen na maatregelen

Bijlage F

Cluster	Naam	Omschrijving	Hoogte	Streef-waarde	Lden,plan	Vershil	Lden,plan na maatr.	Vershil	Overschrijding opgelost
Cluster 4	01141	Mariaplein 8	11	56	53	-3	50	-6	N.v.t.
Cluster 4	01177	Mariaplein 10A	11	55	53	-2	49	-6	N.v.t.
Cluster 4	01177	Mariaplein 10B	11	55	53	-2	49	-6	N.v.t.
Cluster 4	01177	Mariaplein 10C	11	55	53	-2	49	-6	N.v.t.
Cluster 4	01177	Mariaplein 10D	11	55	53	-2	49	-6	N.v.t.
Cluster 4	01177	Mariaplein 10E	11	55	53	-2	49	-6	N.v.t.
Cluster 4	01177	Mariaplein 10F	11	55	53	-2	49	-6	N.v.t.
Cluster 4	01177	Mariaplein 10G	11	55	53	-2	49	-6	N.v.t.
Cluster 4	01177	Mariaplein 10H	11	55	53	-2	49	-6	N.v.t.
Cluster 4	01177	Mariaplein 10J	11	55	53	-2	49	-6	N.v.t.
Cluster 4	01177	Mariaplein 10K	11	55	53	-2	49	-6	N.v.t.
Cluster 4	01177	Mariaplein 10L	11	55	53	-2	49	-6	N.v.t.
Cluster 4	01177	Mariaplein 10M	11	55	53	-2	49	-6	N.v.t.
Cluster 4	01177	Mariaplein 10N	11	55	53	-2	49	-6	N.v.t.
Cluster 4	01177	Mariaplein 10O	11	55	53	-2	49	-6	N.v.t.
Cluster 4	01177	Mariaplein 10P	11	55	53	-2	49	-6	N.v.t.
Cluster 4	01177	Mariaplein 10Q	11	55	53	-2	49	-6	N.v.t.
Cluster 4	01177	Mariaplein 10R	11	55	53	-2	49	-6	N.v.t.
Cluster 4	01177	Mariaplein 10S	11	55	53	-2	49	-6	N.v.t.
Cluster 4	01177	Mariaplein 10T	11	55	53	-2	49	-6	N.v.t.
Cluster 4	01177	Mariaplein 10U	11	55	53	-2	49	-6	N.v.t.
Cluster 4	01177	Mariaplein 10V	11	55	53	-2	49	-6	N.v.t.
Cluster 4	01177	Mariaplein 10W	11	55	53	-2	49	-6	N.v.t.
Cluster 4	01177	Mariaplein 10X	11	55	53	-2	49	-6	N.v.t.
Cluster 4	01177	Mariaplein 10Y	11	55	53	-2	49	-6	N.v.t.
Cluster 4	01177	Mariaplein 10Z	11	55	53	-2	49	-6	N.v.t.
Cluster 4	00414	Mariaplein 12	8	55	47	-8	45	-10	N.v.t.
Cluster 4	00415	Mariaplein 13	8	55	46	-9	44	-11	N.v.t.

OTB PHS Meteren_Boxtel

D01021.000175

Berekeningsresultaten op maatgevende posities woningen na maatregelen

Bijlage F

Cluster	Naam	Omschrijving	Hoogte	Streef-waarde	Lden,plan	Vershil	Lden,plan na maatr.	Vershil	Overschrijding opgelost
Cluster 4	00416	Mariaplein 14	8	55	46	-9	44	-11	N.v.t.
Cluster 4	00417	Mariaplein 15	8	55	46	-9	44	-11	N.v.t.
Cluster 4	03650	Mariaplein 16	8	55	45	-10	43	-12	N.v.t.
Cluster 4	00483	Molenvenseweg 1	8	55	48	-7	47	-8	N.v.t.
Cluster 4	00482	Molenvenseweg 3	8	55	48	-7	47	-8	N.v.t.
Cluster 4	00477	Molenvenseweg 5	8	55	48	-7	48	-7	N.v.t.
Cluster 4	00476	Molenvenseweg 7	8	55	48	-7	47	-8	N.v.t.
Cluster 4	00475	Molenvenseweg 9	8	55	48	-7	48	-7	N.v.t.
Cluster 4	00474	Molenvenseweg 11	8	55	49	-6	48	-7	N.v.t.
Cluster 4	00473	Molenvenseweg 13	8	55	49	-6	48	-7	N.v.t.
Cluster 4	P-03842	Molenvenseweg 14	8	57	52	-5	52	-5	N.v.t.
Cluster 4	00472	Molenvenseweg 15	8	55	49	-6	48	-7	N.v.t.
Cluster 4	P-03844	Molenvenseweg 16	8	56	52	-4	51	-5	N.v.t.
Cluster 4	00471	Molenvenseweg 17	8	55	49	-6	48	-7	N.v.t.
Cluster 4	P-03846	Molenvenseweg 18	8	57	51	-6	51	-6	N.v.t.
Cluster 4	00470	Molenvenseweg 19	8	55	49	-6	48	-7	N.v.t.
Cluster 4	P-03848	Molenvenseweg 20	8	57	53	-4	52	-5	N.v.t.
Cluster 4	00469	Molenvenseweg 21	8	56	49	-7	48	-8	N.v.t.
Cluster 4	P-03850	Molenvenseweg 22	8	58	53	-5	52	-6	N.v.t.
Cluster 4	00468	Molenvenseweg 23	8	56	50	-6	49	-7	N.v.t.
Cluster 4	P-03852	Molenvenseweg 24	8	58	54	-4	53	-5	N.v.t.
Cluster 4	00436	Molenvenseweg 25	8	56	52	-4	51	-5	N.v.t.
Cluster 4	P-03854	Molenvenseweg 26	8	60	55	-5	54	-6	N.v.t.
Cluster 4	00435	Molenvenseweg 27	8	56	53	-3	51	-5	N.v.t.
Cluster 4	P-03856	Molenvenseweg 28	8	59	54	-5	53	-6	N.v.t.
Cluster 4	00434	Molenvenseweg 29	8	57	53	-4	51	-6	N.v.t.
Cluster 4	P-03866	Molenvenseweg 30	8	58	54	-4	53	-5	N.v.t.
Cluster 4	00433	Molenvenseweg 31	8	57	52	-5	50	-7	N.v.t.

OTB PHS Meteren_Boxtel

D01021.000175

Berekeningsresultaten op maatgevende posities woningen na maatregelen

Bijlage F

Cluster	Naam	Omschrijving	Hoogte	Streef-waarde	Lden,plan	Vershil	Lden,plan na maatr.	Vershil	Overschrijding opgelost
Cluster 4	P-03868	Molenvenseweg 32	8	58	54	-4	53	-5	N.v.t.
Cluster 4	P-03870	Molenvenseweg 34	8	59	54	-5	53	-6	N.v.t.
Cluster 4	P-03872	Molenvenseweg 36	8	59	54	-5	53	-6	N.v.t.
Cluster 4	P-03970	Molenvenseweg 37	5	55	49	-6	47	-8	N.v.t.
Cluster 4	P-03874	Molenvenseweg 38	8	60	55	-5	54	-6	N.v.t.
Cluster 4	P-03970	Molenvenseweg 39	5	55	49	-6	47	-8	N.v.t.
Cluster 4	P-04630	Molenvenseweg 40	8	59	55	-4	54	-5	N.v.t.
Cluster 4	P-03940	Molenvenseweg 41A	8	57	53	-4	51	-6	N.v.t.
Cluster 4	P-03969	Molenvenseweg 41	5	55	50	-5	47	-8	N.v.t.
Cluster 4	P-03894	Molenvenseweg 42	8	59	56	-3	54	-5	N.v.t.
Cluster 4	P-03944	Molenvenseweg 43A	8	59	57	-2	54	-5	N.v.t.
Cluster 4	P-03942	Molenvenseweg 43	8	58	55	-3	53	-5	N.v.t.
Cluster 4	P-03892	Molenvenseweg 44	8	60	57	-3	56	-4	N.v.t.
Cluster 4	P-03948	Molenvenseweg 45A	8	59	58	-1	55	-4	N.v.t.
Cluster 4	P-03946	Molenvenseweg 45	8	59	57	-2	55	-4	N.v.t.
Cluster 4	P-03890	Molenvenseweg 46	8	60	59	-1	57	-3	N.v.t.
Cluster 4	P-03952	Molenvenseweg 47A	8	61	59	-2	56	-5	N.v.t.
Cluster 4	P-03950	Molenvenseweg 47	8	60	58	-2	56	-4	N.v.t.
Cluster 4	P-03888	Molenvenseweg 48	8	62	60	-2	58	-4	N.v.t.
Cluster 4	P-04334	Molenvenseweg 49	5	60	59	-1	55	-5	N.v.t.
Cluster 4	P-03938	Molenvenseweg 50	8	59	54	-5	53	-6	N.v.t.
Cluster 4	P-04333	Molenvenseweg 51	5	60	61	1	57	-3	Ja
Cluster 4	P-03936	Molenvenseweg 52	8	60	57	-3	54	-6	N.v.t.
Cluster 4	P-03975	Molenvenseweg 53A	1,5	55	51	-4	47	-8	N.v.t.
Cluster 4	P-04333	Molenvenseweg 53	5	60	61	1	57	-3	Ja
Cluster 4	P-03934	Molenvenseweg 54	8	60	57	-3	55	-5	N.v.t.
Cluster 4	P-03932	Molenvenseweg 56	8	60	57	-3	55	-5	N.v.t.
Cluster 4	P-03930	Molenvenseweg 58	8	60	58	-2	56	-4	N.v.t.

OTB PHS Meteren_Boxtel

D01021.000175

Berekeningsresultaten op maatgevende posities woningen na maatregelen

Bijlage F

Cluster	Naam	Omschrijving	Hoogte	Streef-waarde	Lden,plan	Vershil	Lden,plan na maatr.	Vershil	Overschrijding opgelost
Cluster 4	P-04332	Molenvenseweg 59	5	62	63	1	58	-4	Ja
Cluster 4	P-03928	Molenvenseweg 60	8	61	59	-2	57	-4	N.v.t.
Cluster 4	P-04336	Molenvenseweg 62	5	63	64	1	61	-2	Ja
Cluster 4	P-04331	Molenvenseweg 63	5	63	65	2	59	-4	Ja
Cluster 4	P-04574	Molenvenseweg 65	8	65	70	5	65	0	Ja
Cluster 4	P-04329	Molenvenseweg 67	5	65	72	7	61	-4	Ja
Cluster 4	P-04338	Molenvenseweg 69	5	64	71	7	57	-7	Ja
Cluster 4	P-04337	Molenvenseweg 71	5	64	71	7	56	-8	Ja
Cluster 4	P-03980	Molenvenseweg 73	8	65	72	7	63	-2	Ja
Cluster 4	P-03979	Molenvenseweg 75	8	65	72	7	63	-2	Ja
Cluster 4	P-04320	Molenvenseweg 77	5	64	72	8	57	-7	Ja
Cluster 4	P-04322	Molenvenseweg 79A	5	64	71	7	58	-6	Ja
Cluster 4	P-04323	Molenvenseweg 79B	5	64	71	7	58	-6	Ja
Cluster 4	P-04324	Molenvenseweg 79C	5	64	71	7	58	-6	Ja
Cluster 4	P-04325	Molenvenseweg 79D	5	64	71	7	58	-6	Ja
Cluster 4	P-04321	Molenvenseweg 79	5	64	72	8	57	-7	Ja
Cluster 4	P-03978	Molenvenseweg 81A	8	65	71	6	65	0	Ja
Cluster 4	P-03977	Molenvenseweg 81B	8	65	71	6	65	0	Ja
Cluster 4	P-04326	Molenvenseweg 83	5	65	72	7	60	-5	Ja
Cluster 4	P-04327	Molenvenseweg 85	5	65	72	7	60	-5	Ja
Cluster 4	P-04328	Molenvenseweg 87	5	65	72	7	60	-5	Ja
Cluster 4	P-04275	Molenvenseweg 89	5	65	72	7	62	-3	Ja
Cluster 4	P-04274	Molenvenseweg 91	5	65	72	7	62	-3	Ja
Cluster 4	P-04273	Molenvenseweg 93	5	65	72	7	62	-3	Ja
Cluster 4	00598	Paardensteeg 1	8	55	47	-8	45	-10	N.v.t.
Cluster 4	00600	Paardensteeg 3	8	55	46	-9	44	-11	N.v.t.
Cluster 4	00601	Paardensteeg 5	8	55	45	-10	44	-11	N.v.t.
Cluster 4	00602	Paardensteeg 7	8	55	45	-10	43	-12	N.v.t.

OTB PHS Meteren_Boxtel

D01021.000175

Berekeningsresultaten op maatgevende posities woningen na maatregelen

Bijlage F

Cluster	Naam	Omschrijving	Hoogte	Streef-waarde	Lden,plan	Vershil	Lden,plan na maatr.	Vershil	Overschrijding opgelost
Cluster 4	00603	Paardensteeg 9	8	55	44	-11	42	-13	N.v.t.
Cluster 4	00604	Paardensteeg 11	8	55	44	-11	42	-13	N.v.t.
Cluster 4	P-03822	Pieter Bruegellaan 7	8	65	65	0	65	0	N.v.t.
Cluster 4	P-03824	Pieter Bruegellaan 8	8	65	65	0	64	-1	N.v.t.
Cluster 4	P-03826	Pieter Bruegellaan 9	8	65	66	1	64	-1	Ja
Cluster 4	P-03828	Pieter Bruegellaan 10	8	65	66	1	64	-1	Ja
Cluster 4	P-03830	Pieter Bruegellaan 11	8	65	66	1	65	0	Ja
Cluster 4	P-03832	Pieter Bruegellaan 12	8	65	66	1	65	0	Ja
Cluster 4	P-03834	Pieter Bruegellaan 13	8	65	66	1	65	0	Ja
Cluster 4	P-03836	Pieter Bruegellaan 14	8	65	66	1	65	0	Ja
Cluster 4	P-03838	Pieter Bruegellaan 15	8	65	66	1	65	0	Ja
Cluster 4	P-03840	Pieter Bruegellaan 16	8	65	66	1	65	0	Ja
Cluster 4	P-03858	Pieter Bruegellaan 17	8	65	66	1	65	0	Ja
Cluster 4	P-03860	Pieter Bruegellaan 18	8	65	66	1	64	-1	Ja
Cluster 4	P-03862	Pieter Bruegellaan 19	8	65	66	1	64	-1	Ja
Cluster 4	P-03864	Pieter Bruegellaan 20	8	65	66	1	64	-1	Ja
Cluster 4	P-03876	Pieter Bruegellaan 21	8	65	66	1	65	0	Ja
Cluster 4	P-03878	Pieter Bruegellaan 22	8	65	67	2	65	0	Ja
Cluster 4	P-03880	Pieter Bruegellaan 23	8	65	67	2	65	0	Ja
Cluster 4	P-03882	Pieter Bruegellaan 24	8	65	66	1	65	0	Ja
Cluster 4	P-03884	Pieter Bruegellaan 25	8	65	67	2	65	0	Ja
Cluster 4	P-03886	Pieter Bruegellaan 26	8	65	67	2	65	0	Ja
Cluster 4	P-03896	Pieter Bruegellaan 27	8	65	67	2	65	0	Ja
Cluster 4	P-03898	Pieter Bruegellaan 28	8	65	67	2	65	0	Ja
Cluster 4	P-03900	Pieter Bruegellaan 29	8	65	67	2	65	0	Ja
Cluster 4	P-03902	Pieter Bruegellaan 30	8	65	67	2	65	0	Ja
Cluster 4	P-03904	Pieter Bruegellaan 31	8	65	67	2	65	0	Ja
Cluster 4	P-03906	Pieter Bruegellaan 32	8	65	67	2	65	0	Ja

OTB PHS Meteren_Boxtel

D01021.000175

Berekeningsresultaten op maatgevende posities woningen na maatregelen

Bijlage F

Cluster	Naam	Omschrijving	Hoogte	Streef-waarde	Lden,plan	Vershil	Lden,plan na maatr.	Vershil	Overschrijding opgelost
Cluster 4	P-03920	Pieter Bruegellaan 33	8	65	66	1	65	0	Ja
Cluster 4	P-03922	Pieter Bruegellaan 34	8	65	66	1	65	0	Ja
Cluster 4	P-03924	Pieter Bruegellaan 35	8	65	66	1	65	0	Ja
Cluster 4	P-03926	Pieter Bruegellaan 36	8	65	66	1	65	0	Ja
Cluster 4	00497	Rembrandtlaan 1	8	55	45	-10	44	-11	N.v.t.
Cluster 4	00418	Rembrandtlaan 2	8	55	46	-9	44	-11	N.v.t.
Cluster 4	00498	Rembrandtlaan 3	8	55	46	-9	44	-11	N.v.t.
Cluster 4	00419	Rembrandtlaan 4	8	55	46	-9	44	-11	N.v.t.
Cluster 4	00499	Rembrandtlaan 5	8	55	45	-10	44	-11	N.v.t.
Cluster 4	00420	Rembrandtlaan 6	8	55	47	-8	45	-10	N.v.t.
Cluster 4	00500	Rembrandtlaan 7	8	55	45	-10	44	-11	N.v.t.
Cluster 4	00421	Rembrandtlaan 8	8	55	45	-10	43	-12	N.v.t.
Cluster 4	00501	Rembrandtlaan 9	8	55	46	-9	44	-11	N.v.t.
Cluster 4	00422	Rembrandtlaan 10	8	55	46	-9	44	-11	N.v.t.
Cluster 4	00502	Rembrandtlaan 11	8	55	46	-9	44	-11	N.v.t.
Cluster 4	00423	Rembrandtlaan 12	8	55	45	-10	44	-11	N.v.t.
Cluster 4	00503	Rembrandtlaan 13	8	55	46	-9	44	-11	N.v.t.
Cluster 4	00424	Rembrandtlaan 14	8	55	45	-10	44	-11	N.v.t.
Cluster 4	00504	Rembrandtlaan 15	8	55	46	-9	44	-11	N.v.t.
Cluster 4	00425	Rembrandtlaan 16	8	55	44	-11	43	-12	N.v.t.
Cluster 4	00505	Rembrandtlaan 17	8	55	45	-10	44	-11	N.v.t.
Cluster 4	00446	Rembrandtlaan 18	8	55	44	-11	43	-12	N.v.t.
Cluster 4	00506	Rembrandtlaan 19	8	55	45	-10	43	-12	N.v.t.
Cluster 4	00447	Rembrandtlaan 20	8	55	44	-11	43	-12	N.v.t.
Cluster 4	00507	Rembrandtlaan 21	8	55	45	-10	43	-12	N.v.t.
Cluster 4	00448	Rembrandtlaan 22	8	55	44	-11	43	-12	N.v.t.
Cluster 4	00508	Rembrandtlaan 23	8	55	45	-10	43	-12	N.v.t.
Cluster 4	00449	Rembrandtlaan 24	8	55	43	-12	42	-13	N.v.t.

OTB PHS Meteren_Boxtel

D01021.000175

Berekeningsresultaten op maatgevende posities woningen na maatregelen

Bijlage F

Cluster	Naam	Omschrijving	Hoogte	Streef-waarde	Lden,plan	Vershil	Lden,plan na maatr.	Vershil	Overschrijding opgelost
Cluster 4	00454	Rembrandtlaan 26	8	55	45	-10	44	-11	N.v.t.
Cluster 4	00455	Rembrandtlaan 28	8	55	44	-11	43	-12	N.v.t.
Cluster 4	00456	Rembrandtlaan 30	8	55	45	-10	44	-11	N.v.t.
Cluster 4	00457	Rembrandtlaan 32	8	55	45	-10	44	-11	N.v.t.
Cluster 4	00458	Rembrandtlaan 34	8	55	45	-10	44	-11	N.v.t.
Cluster 4	00459	Rembrandtlaan 36	8	55	45	-10	44	-11	N.v.t.
Cluster 4	00493	Rembrandtlaan 38	5	55	38	-17	37	-18	N.v.t.
Cluster 4	00492	Rembrandtlaan 40	8	55	44	-11	43	-12	N.v.t.
Cluster 4	00491	Rembrandtlaan 42	8	55	46	-9	45	-10	N.v.t.
Cluster 4	00490	Rembrandtlaan 44	8	55	45	-10	44	-11	N.v.t.
Cluster 4	00489	Rembrandtlaan 46	8	55	46	-9	46	-9	N.v.t.
Cluster 4	00488	Rembrandtlaan 48	8	55	46	-9	45	-10	N.v.t.
Cluster 4	00487	Rembrandtlaan 50	8	55	47	-8	46	-9	N.v.t.
Cluster 4	00486	Rembrandtlaan 52	8	55	46	-9	46	-9	N.v.t.
Cluster 4	00485	Rembrandtlaan 54	8	55	48	-7	48	-7	N.v.t.
Cluster 4	00484	Rembrandtlaan 56	8	55	49	-6	48	-7	N.v.t.
Cluster 4	01201	Taalstraat 2A	8	55	51	-4	48	-7	N.v.t.
Cluster 4	01202	Taalstraat 2B	8	55	51	-4	48	-7	N.v.t.
Cluster 4	01200	Taalstraat 3	8	55	49	-6	47	-8	N.v.t.
Cluster 4	01203	Taalstraat 4A	8	55	50	-5	48	-7	N.v.t.
Cluster 4	01204	Taalstraat 4B	8	55	50	-5	48	-7	N.v.t.
Cluster 4	01199	Taalstraat 5	8	55	49	-6	47	-8	N.v.t.
Cluster 4	01205	Taalstraat 6	8	55	50	-5	47	-8	N.v.t.
Cluster 4	01198	Taalstraat 7	8	55	49	-6	46	-9	N.v.t.
Cluster 4	01206	Taalstraat 8	8	55	49	-6	47	-8	N.v.t.
Cluster 4	01206	Taalstraat 10	8	55	49	-6	47	-8	N.v.t.
Cluster 4	01197	Taalstraat 11	8	55	47	-8	45	-10	N.v.t.
Cluster 4	01207	Taalstraat 12	8	55	49	-6	47	-8	N.v.t.

OTB PHS Meteren_Boxtel

D01021.000175

Berekeningsresultaten op maatgevende posities woningen na maatregelen

Bijlage F

Cluster	Naam	Omschrijving	Hoogte	Streef-waarde	Lden,plan	Vershil	Lden,plan na maatr.	Vershil	Overschrijding opgelost
Cluster 4	01196	Taalstraat 13	8	55	47	-8	45	-10	N.v.t.
Cluster 4	01208	Taalstraat 14	8	55	49	-6	47	-8	N.v.t.
Cluster 4	01195	Taalstraat 15	8	55	47	-8	45	-10	N.v.t.
Cluster 4	01209	Taalstraat 16	8	55	49	-6	47	-8	N.v.t.
Cluster 4	03612	Taalstraat 17A	8	55	47	-8	45	-10	N.v.t.
Cluster 4	03612	Taalstraat 17B	8	55	47	-8	45	-10	N.v.t.
Cluster 4	03612	Taalstraat 17C	8	55	47	-8	45	-10	N.v.t.
Cluster 4	03612	Taalstraat 17	8	55	47	-8	45	-10	N.v.t.
Cluster 4	01210	Taalstraat 18	8	55	49	-6	46	-9	N.v.t.
Cluster 4	03613	Taalstraat 19	8	55	48	-7	45	-10	N.v.t.
Cluster 4	01210	Taalstraat 20	8	55	49	-6	46	-9	N.v.t.
Cluster 4	01172	Taalstraat 21	5	55	46	-9	44	-11	N.v.t.
Cluster 4	01211	Taalstraat 22	8	55	49	-6	46	-9	N.v.t.
Cluster 4	01173	Taalstraat 23	5	55	46	-9	43	-12	N.v.t.
Cluster 4	01174	Taalstraat 25	5	55	45	-10	43	-12	N.v.t.
Cluster 4	01212	Taalstraat 26	8	55	49	-6	46	-9	N.v.t.
Cluster 4	01175	Taalstraat 27	5	55	45	-10	43	-12	N.v.t.
Cluster 4	01213	Taalstraat 28	8	55	48	-7	46	-9	N.v.t.
Cluster 4	01176	Taalstraat 29	5	55	45	-10	43	-12	N.v.t.
Cluster 4	01214	Taalstraat 30	8	55	48	-7	46	-9	N.v.t.
Cluster 4	00628	Taalstraat 31	8	55	47	-8	44	-11	N.v.t.
Cluster 4	01215	Taalstraat 32	8	55	48	-7	45	-10	N.v.t.
Cluster 4	00627	Taalstraat 33	8	55	46	-9	44	-11	N.v.t.
Cluster 4	01216	Taalstraat 34	8	55	48	-7	45	-10	N.v.t.
Cluster 4	00626	Taalstraat 35	8	55	46	-9	44	-11	N.v.t.
Cluster 4	00625	Taalstraat 37	8	55	47	-8	45	-10	N.v.t.
Cluster 4	00624	Taalstraat 39	8	55	47	-8	45	-10	N.v.t.
Cluster 4	00623	Taalstraat 41	8	55	47	-8	45	-10	N.v.t.

OTB PHS Meteren_Boxtel

D01021.000175

Berekeningsresultaten op maatgevende posities woningen na maatregelen

Bijlage F

Cluster	Naam	Omschrijving	Hoogte	Streef-waarde	Lden,plan	Vershil	Lden,plan na maatr.	Vershil	Overschrijding opgelost
Cluster 4	00616	Taalstraat 42	8	55	47	-8	45	-10	N.v.t.
Cluster 4	00622	Taalstraat 43	8	55	47	-8	45	-10	N.v.t.
Cluster 4	00617	Taalstraat 44	8	55	47	-8	45	-10	N.v.t.
Cluster 4	00618	Taalstraat 46	8	55	47	-8	45	-10	N.v.t.
Cluster 4	00619	Taalstraat 48	8	55	47	-8	45	-10	N.v.t.
Cluster 4	00620	Taalstraat 50	8	55	47	-8	45	-10	N.v.t.
Cluster 4	00621	Taalstraat 52	8	55	47	-8	45	-10	N.v.t.
Cluster 4	00580	Taalstraat 54A	8	55	46	-9	44	-11	N.v.t.
Cluster 4	00615	Taalstraat 54	5	55	44	-11	43	-12	N.v.t.
Cluster 4	00580	Taalstraat 56	8	55	46	-9	44	-11	N.v.t.
Cluster 4	03650	Taalstraat 57	8	55	45	-10	43	-12	N.v.t.
Cluster 4	00579	Taalstraat 58	8	55	46	-9	44	-11	N.v.t.
Cluster 4	03650	Taalstraat 59	8	55	45	-10	43	-12	N.v.t.
Cluster 4	00578	Taalstraat 60	8	55	46	-9	44	-11	N.v.t.
Cluster 4	00577	Taalstraat 62	8	55	46	-9	44	-11	N.v.t.
Cluster 4	00570	Taalstraat 63	8	55	44	-11	43	-12	N.v.t.
Cluster 4	00576	Taalstraat 64	8	55	45	-10	43	-12	N.v.t.
Cluster 4	00571	Taalstraat 65	8	55	44	-11	43	-12	N.v.t.
Cluster 4	00574	Taalstraat 66A	8	55	46	-9	44	-11	N.v.t.
Cluster 4	00573	Taalstraat 66B	8	55	46	-9	44	-11	N.v.t.
Cluster 4	00575	Taalstraat 66	8	55	46	-9	44	-11	N.v.t.
Cluster 4	00564	Taalstraat 67A	1,5	55	40	-15	39	-16	N.v.t.
Cluster 4	00571	Taalstraat 67	8	55	44	-11	43	-12	N.v.t.
Cluster 4	00572	Taalstraat 68A	8	55	46	-9	44	-11	N.v.t.
Cluster 4	00572	Taalstraat 68	8	55	46	-9	44	-11	N.v.t.
Cluster 4	00527	Taalstraat 69	5	55	43	-12	42	-13	N.v.t.
Cluster 4	04145	Taalstraat 70	5	55	38	-17	37	-18	N.v.t.
Cluster 4	00526	Taalstraat 71	5	55	43	-12	42	-13	N.v.t.

OTB PHS Meteren_Boxtel

D01021.000175

Berekeningsresultaten op maatgevende posities woningen na maatregelen

Bijlage F

Cluster	Naam	Omschrijving	Hoogte	Streef-waarde	Lden,plan	Vershil	Lden,plan na maatr.	Vershil	Overschrijding opgelost
Cluster 4	00553	Taalstraat 72	1,5	55	38	-17	37	-18	N.v.t.
Cluster 4	00525	Taalstraat 73	5	55	43	-12	41	-14	N.v.t.
Cluster 4	00552	Taalstraat 74	8	55	42	-13	41	-14	N.v.t.
Cluster 4	03586	Taalstraat 83	5	55	43	-12	42	-13	N.v.t.
Cluster 4	03585	Taalstraat 85	5	55	43	-12	42	-13	N.v.t.
Cluster 4	03584	Taalstraat 87	8	55	44	-11	43	-12	N.v.t.
Cluster 4	00521	Taalstraat 89	8	55	45	-10	43	-12	N.v.t.
Cluster 4	03583	Taalstraat 91	8	55	45	-10	43	-12	N.v.t.
Cluster 4	03582	Taalstraat 93	8	55	45	-10	43	-12	N.v.t.
Cluster 4	03581	Taalstraat 95	8	55	44	-11	42	-13	N.v.t.
Cluster 4	00513	Taalstraat 97	8	55	43	-12	41	-14	N.v.t.
Cluster 4	03579	Taalstraat 101	8	55	43	-12	41	-14	N.v.t.
Cluster 4	03578	Taalstraat 105	8	55	43	-12	41	-14	N.v.t.
Cluster 4	00512	Taalstraat 107	8	55	43	-12	41	-14	N.v.t.
Cluster 4	03576	Taalstraat 111	8	55	43	-12	41	-14	N.v.t.
Cluster 4	03574	Taalstraat 113	8	55	43	-12	41	-14	N.v.t.
Cluster 4	00544	Taalstraat 123	8	55	41	-14	40	-15	N.v.t.
Cluster 4	00545	Taalstraat 125	8	55	41	-14	40	-15	N.v.t.
Cluster 4	00542	Taalstraat 127B	5	55	40	-15	40	-15	N.v.t.
Cluster 4	00547	Taalstraat 131	1,5	55	39	-16	38	-17	N.v.t.
Cluster 4	00548	Taalstraat 133	8	55	41	-14	40	-15	N.v.t.
Cluster 4	00548	Taalstraat 135	8	55	41	-14	40	-15	N.v.t.
Cluster 4	00543	Taalstraat 137	5	55	41	-14	40	-15	N.v.t.
Cluster 4	00549	Taalstraat 139	8	55	41	-14	40	-15	N.v.t.
Cluster 4	P-04299	Victorialaan 1	8	56	53	-3	50	-6	N.v.t.
Cluster 4	01182	Victorialaan 2	8	58	54	-4	49	-9	N.v.t.
Cluster 4	P-04298	Victorialaan 3	8	58	55	-3	50	-8	N.v.t.
Cluster 4	01181	Victorialaan 4	8	55	52	-3	49	-6	N.v.t.

OTB PHS Meteren_Boxtel

D01021.000175

Berekeningsresultaten op maatgevende posities woningen na maatregelen

Bijlage F

Cluster	Naam	Omschrijving	Hoogte	Streef-waarde	Lden,plan	Vershil	Lden,plan na maatr.	Vershil	Overschrijding opgelost
Cluster 4	P-04297	Victorialaan 5	8	57	54	-3	50	-7	N.v.t.
Cluster 4	01180	Victorialaan 6	8	55	51	-4	49	-6	N.v.t.
Cluster 4	P-04296	Victorialaan 7	8	60	55	-5	50	-10	N.v.t.
Cluster 4	01088	Victorialaan 8	5	55	47	-8	45	-10	N.v.t.
Cluster 4	P-04295	Victorialaan 9	8	58	54	-4	50	-8	N.v.t.
Cluster 4	01089	Victorialaan 10	5	55	48	-7	45	-10	N.v.t.
Cluster 4	P-04294	Victorialaan 11	8	55	53	-2	47	-8	N.v.t.
Cluster 4	00630	Victorialaan 12	8	55	50	-5	47	-8	N.v.t.
Cluster 4	01140	Victorialaan 13	8	55	51	-4	49	-6	N.v.t.
Cluster 4	00631	Victorialaan 14	8	55	50	-5	48	-7	N.v.t.
Cluster 4	P-04316	Victorialaan 15	8	62	62	0	56	-6	N.v.t.
Cluster 4	00632	Victorialaan 16	8	55	50	-5	48	-7	N.v.t.
Cluster 4	01146	Victorialaan 17	5	55	50	-5	47	-8	N.v.t.
Cluster 4	00633	Victorialaan 18	8	55	50	-5	47	-8	N.v.t.
Cluster 4	01147	Victorialaan 19	5	55	47	-8	45	-10	N.v.t.
Cluster 4	01148	Victorialaan 21	5	55	46	-9	45	-10	N.v.t.
Cluster 4	01149	Victorialaan 23	5	55	46	-9	45	-10	N.v.t.
Cluster 4	01150	Victorialaan 25	5	55	46	-9	45	-10	N.v.t.
Cluster 4	P-03918	Vincent van Goghlaan 1	8	58	54	-4	53	-5	N.v.t.
Cluster 4	P-03916	Vincent van Goghlaan 2	8	58	55	-3	53	-5	N.v.t.
Cluster 4	P-03914	Vincent van Goghlaan 3	8	59	54	-5	53	-6	N.v.t.
Cluster 4	P-03912	Vincent van Goghlaan 4	8	60	57	-3	55	-5	N.v.t.
Cluster 4	P-03910	Vincent van Goghlaan 5	8	62	58	-4	56	-6	N.v.t.
Cluster 4	P-03908	Vincent van Goghlaan 6	8	62	57	-5	56	-6	N.v.t.
Cluster 4	01091	Wilhelminalaan 1	5	55	46	-9	42	-13	N.v.t.
Cluster 4	03611	Wilhelminalaan 2	8	55	50	-5	46	-9	N.v.t.
Cluster 4	01090	Wilhelminalaan 3	5	55	46	-9	43	-12	N.v.t.
Cluster 4	03610	Wilhelminalaan 4	5	55	49	-6	44	-11	N.v.t.

OTB PHS Meteren_Boxtel

D01021.000175

Berekeningsresultaten op maatgevende posities woningen na maatregelen

Bijlage F

Cluster	Naam	Omschrijving	Hoogte	Streef-waarde	Lden,plan	Vershil	Lden,plan na maatr.	Vershil	Overschrijding opgelost
Cluster 4	01194	Wilhelminalaan 5	8	55	48	-7	45	-10	N.v.t.
Cluster 4	03609	Wilhelminalaan 6	5	55	47	-8	44	-11	N.v.t.
Cluster 4	01193	Wilhelminalaan 7	8	55	48	-7	44	-11	N.v.t.
Cluster 4	03607	Wilhelminalaan 8	8	55	52	-3	48	-7	N.v.t.
Cluster 4	01192	Wilhelminalaan 9	8	55	48	-7	45	-10	N.v.t.
Cluster 4	03605	Wilhelminalaan 10	8	55	50	-5	48	-7	N.v.t.
Cluster 4	01191	Wilhelminalaan 11	8	55	47	-8	45	-10	N.v.t.
Cluster 4	00629	Wilhelminalaan 12	8	55	50	-5	47	-8	N.v.t.
Cluster 4	01190	Wilhelminalaan 13	8	55	47	-8	45	-10	N.v.t.
Cluster 4	01138	Wilhelminalaan 14	8	55	50	-5	48	-7	N.v.t.
Cluster 4	01189	Wilhelminalaan 15	8	55	50	-5	46	-9	N.v.t.
Cluster 4	01139	Wilhelminalaan 16	8	55	50	-5	48	-7	N.v.t.
Cluster 4	01179	Wilhelminalaan 17	8	55	51	-4	48	-7	N.v.t.
Cluster 4	P-04315	Wilhelminalaan 18	8	56	56	0	49	-7	N.v.t.
Cluster 4	P-04309	Wilhelminalaan 19	8	61	56	-5	51	-10	N.v.t.
Cluster 4	P-04314	Wilhelminalaan 20	8	56	58	2	50	-6	Ja
Cluster 4	P-04308	Wilhelminalaan 21	8	62	56	-6	50	-12	N.v.t.
Cluster 4	P-04313	Wilhelminalaan 22	8	57	58	1	50	-7	Ja
Cluster 4	P-04307	Wilhelminalaan 23	8	62	57	-5	50	-12	N.v.t.
Cluster 4	P-04312	Wilhelminalaan 24	8	58	60	2	51	-7	Ja
Cluster 4	P-04289	Wilhelminalaan 25	8	55	57	2	49	-6	Ja
Cluster 4	P-04311	Wilhelminalaan 26	8	59	63	4	53	-6	Ja
Cluster 4	P-04305	Wilhelminalaan 27	8	64	60	-4	51	-13	N.v.t.
Cluster 4	P-04310	Wilhelminalaan 28	8	63	66	3	57	-6	Ja
Cluster 4	P-04287	Wilhelminalaan 29	8	61	62	1	54	-7	Ja
Cluster 4	P-04171	Wilhelminalaan 30	5	65	72	7	60	-5	Ja
Cluster 4	P-04286	Wilhelminalaan 31	8	65	69	4	60	-5	Ja
Cluster 4	03604	Zeeldraaijerstraat 2	1,5	55	38	-17	38	-17	N.v.t.

OTB PHS Meteren_Boxtel

D01021.000175

Berekeningsresultaten op maatgevende posities woningen na maatregelen

Bijlage F

Cluster	Naam	Omschrijving	Hoogte	Streef-waarde	Lden,plan	Vershil	Lden,plan na maatr.	Vershil	Overschrijding opgelost
Cluster 4	00540	Zeeldraaiersstraat 3	5	55	42	-13	41	-14	N.v.t.
Cluster 4	00536	Zeeldraaiersstraat 4	5	55	41	-14	40	-15	N.v.t.
Cluster 4	00539	Zeeldraaiersstraat 5	5	55	42	-13	41	-14	N.v.t.
Cluster 4	00536	Zeeldraaiersstraat 6	5	55	41	-14	40	-15	N.v.t.
Cluster 4	00538	Zeeldraaiersstraat 7	5	55	42	-13	41	-14	N.v.t.
Cluster 4	00536	Zeeldraaiersstraat 8	5	55	41	-14	40	-15	N.v.t.
Cluster 4	00537	Zeeldraaiersstraat 9	5	55	41	-14	40	-15	N.v.t.
Cluster 4	00536	Zeeldraaiersstraat 10	5	55	41	-14	40	-15	N.v.t.
Cluster 4	00536	Zeeldraaiersstraat 12	5	55	41	-14	40	-15	N.v.t.
Cluster 4	00536	Zeeldraaiersstraat 14	5	55	41	-14	40	-15	N.v.t.
Cluster 4	00536	Zeeldraaiersstraat 16	5	55	41	-14	40	-15	N.v.t.
Cluster 4	00536	Zeeldraaiersstraat 18	5	55	41	-14	40	-15	N.v.t.
Cluster 5	01252	Aert Heymlaan 21B	5	55	44	-11	43	-12	N.v.t.
Cluster 5	01253	Aert Heymlaan 21C	5	55	47	-8	44	-11	N.v.t.
Cluster 5	01254	Aert Heymlaan 23	5	55	46	-9	43	-12	N.v.t.
Cluster 5	01299	Aert Heymlaan 25	8	55	45	-10	44	-11	N.v.t.
Cluster 5	04147	Aert Heymlaan 27	1,5	55	40	-15	39	-16	N.v.t.
Cluster 5	01554	Aert Heymlaan 29	8	55	47	-8	44	-11	N.v.t.
Cluster 5	01555	Aert Heymlaan 31	8	55	45	-10	44	-11	N.v.t.
Cluster 5	01255	Aert Heymlaan 38	5	55	44	-11	43	-12	N.v.t.
Cluster 5	01366	Aert Heymlaan 40	8	55	46	-9	43	-12	N.v.t.
Cluster 5	01380	Aert Heymlaan 44	5	55	44	-11	42	-13	N.v.t.
Cluster 5	01385	Aert Heymlaan 46	5	55	43	-12	42	-13	N.v.t.
Cluster 5	01386	Aert Heymlaan 48	5	55	44	-11	42	-13	N.v.t.
Cluster 5	01393	Aert Heymlaan 50	8	55	46	-9	43	-12	N.v.t.
Cluster 5	01428	Dillenburglaan 26	8	55	43	-12	40	-15	N.v.t.
Cluster 5	01428	Dillenburglaan 28	8	55	43	-12	40	-15	N.v.t.
Cluster 5	01428	Dillenburglaan 30	8	55	43	-12	40	-15	N.v.t.

OTB PHS Meteren_Boxtel

D01021.000175

Berekeningsresultaten op maatgevende posities woningen na maatregelen

Bijlage F

Cluster	Naam	Omschrijving	Hoogte	Streef-waarde	Lden,plan	Vershil	Lden,plan na maatr.	Vershil	Overschrijding opgelost
Cluster 5	01428	Dillenburglaan 32	8	55	43	-12	40	-15	N.v.t.
Cluster 5	01428	Dillenburglaan 34	8	55	43	-12	40	-15	N.v.t.
Cluster 5	01428	Dillenburglaan 36	8	55	43	-12	40	-15	N.v.t.
Cluster 5	01428	Dillenburglaan 38	8	55	43	-12	40	-15	N.v.t.
Cluster 5	01428	Dillenburglaan 40	8	55	43	-12	40	-15	N.v.t.
Cluster 5	01428	Dillenburglaan 42	8	55	43	-12	40	-15	N.v.t.
Cluster 5	01428	Dillenburglaan 44	8	55	43	-12	40	-15	N.v.t.
Cluster 5	01428	Dillenburglaan 46	8	55	43	-12	40	-15	N.v.t.
Cluster 5	01428	Dillenburglaan 48	8	55	43	-12	40	-15	N.v.t.
Cluster 5	01428	Dillenburglaan 50	8	55	43	-12	40	-15	N.v.t.
Cluster 5	01392	Frederik Hendriklaan 2	8	55	46	-9	43	-12	N.v.t.
Cluster 5	01391	Frederik Hendriklaan 3	8	55	45	-10	43	-12	N.v.t.
Cluster 5	01384	Frederik Hendriklaan 5	5	55	43	-12	41	-14	N.v.t.
Cluster 5	01387	Frederik Hendriklaan 7	8	55	45	-10	42	-13	N.v.t.
Cluster 5	01383	Frederik Hendriklaan 8	5	55	43	-12	41	-14	N.v.t.
Cluster 5	01382	Frederik Hendriklaan 9	5	55	43	-12	41	-14	N.v.t.
Cluster 5	01390	Frederik Hendriklaan 10	8	55	44	-11	41	-14	N.v.t.
Cluster 5	01381	Frederik Hendriklaan 11	5	55	42	-13	40	-15	N.v.t.
Cluster 5	P-04019	Johan Frisolaan 4	8	55	48	-7	47	-8	N.v.t.
Cluster 5	P-04018	Johan Frisolaan 6	8	55	49	-6	48	-7	N.v.t.
Cluster 5	P-04028	Johan Frisolaan 7	8	55	48	-7	47	-8	N.v.t.
Cluster 5	P-04017	Johan Frisolaan 8	8	55	49	-6	48	-7	N.v.t.
Cluster 5	P-04016	Johan Frisolaan 10	8	56	49	-7	49	-7	N.v.t.
Cluster 5	P-04027	Johan Frisolaan 11	8	55	47	-8	46	-9	N.v.t.
Cluster 5	P-04015	Johan Frisolaan 12	8	56	52	-4	50	-6	N.v.t.
Cluster 5	P-04026	Johan Frisolaan 13	8	55	48	-7	47	-8	N.v.t.
Cluster 5	P-04006	Johan Frisolaan 14	8	58	53	-5	52	-6	N.v.t.
Cluster 5	P-04025	Johan Frisolaan 15	8	55	49	-6	48	-7	N.v.t.

OTB PHS Meteren_Boxtel

D01021.000175

Berekeningsresultaten op maatgevende posities woningen na maatregelen

Bijlage F

Cluster	Naam	Omschrijving	Hoogte	Streef-waarde	Lden,plan	Vershil	Lden,plan na maatr.	Vershil	Overschrijding opgelost
Cluster 5	P-04007	Johan Frisolaan 16	8	58	52	-6	51	-7	N.v.t.
Cluster 5	P-04024	Johan Frisolaan 17	8	55	50	-5	49	-6	N.v.t.
Cluster 5	P-04008	Johan Frisolaan 18	8	60	54	-6	53	-7	N.v.t.
Cluster 5	P-04023	Johan Frisolaan 19	8	56	51	-5	50	-6	N.v.t.
Cluster 5	P-04022	Johan Frisolaan 21	8	56	51	-5	50	-6	N.v.t.
Cluster 5	P-04021	Johan Frisolaan 23	8	57	53	-4	51	-6	N.v.t.
Cluster 5	P-04020	Johan Frisolaan 25	8	58	57	-1	53	-5	N.v.t.
Cluster 5	P-03982	Johan Frisolaan 27	5	70	70	0	67	-3	N.v.t.
Cluster 5	P-03983	Johan Frisolaan 29	5	70	70	0	68	-2	N.v.t.
Cluster 5	P-03984	Johan Frisolaan 31	5	70	70	0	69	-1	N.v.t.
Cluster 5	P-03985	Johan Frisolaan 33	5	70	70	0	69	-1	N.v.t.
Cluster 5	P-03986	Johan Frisolaan 35	5	70	70	0	69	-1	N.v.t.
Cluster 5	P-03987	Johan Frisolaan 37	5	70	69	-1	69	-1	N.v.t.
Cluster 5	P-03988	Johan Frisolaan 39	5	70	69	-1	68	-2	N.v.t.
Cluster 5	P-03989	Johan Frisolaan 41	5	70	69	-1	68	-2	N.v.t.
Cluster 5	P-03990	Johan Frisolaan 43	5	70	68	-2	67	-3	N.v.t.
Cluster 5	P-03991	Johan Frisolaan 45	5	70	68	-2	67	-3	N.v.t.
Cluster 5	P-03992	Johan Frisolaan 47	5	70	67	-3	66	-4	N.v.t.
Cluster 5	P-03993	Johan Frisolaan 49	5	70	66	-4	65	-5	N.v.t.
Cluster 5	P-03994	Johan Frisolaan 51	5	70	66	-4	65	-5	N.v.t.
Cluster 5	P-03995	Johan Frisolaan 53	5	70	66	-4	65	-5	N.v.t.
Cluster 5	P-03996	Johan Frisolaan 55	5	70	66	-4	65	-5	N.v.t.
Cluster 5	P-03997	Johan Frisolaan 57	5	70	66	-4	64	-6	N.v.t.
Cluster 5	P-04185	Kampdijklaan 1	8	68	65	-3	57	-11	N.v.t.
Cluster 5	P-04360	Kampdijklaan 2	8	66	63	-3	55	-11	N.v.t.
Cluster 5	P-04378	Kampdijklaan 3	8	63	61	-2	54	-9	N.v.t.
Cluster 5	P-04361	Kampdijklaan 4	8	65	63	-2	54	-11	N.v.t.
Cluster 5	P-04433	Kampdijklaan 5	5	55	57	2	49	-6	Ja

OTB PHS Meteren_Boxtel

D01021.000175

Berekeningsresultaten op maatgevende posities woningen na maatregelen

Bijlage F

Cluster	Naam	Omschrijving	Hoogte	Streef-waarde	Lden,plan	Vershil	Lden,plan na maatr.	Vershil	Overschrijding opgelost
Cluster 5	P-04446	Kampdijklaan 6	5	62	58	-4	49	-13	N.v.t.
Cluster 5	P-04434	Kampdijklaan 7	5	55	57	2	49	-6	Ja
Cluster 5	P-04445	Kampdijklaan 8	5	58	57	-1	48	-10	N.v.t.
Cluster 5	P-04435	Kampdijklaan 9	5	55	53	-2	48	-7	N.v.t.
Cluster 5	01542	Kampdijklaan 10	5	55	52	-3	48	-7	N.v.t.
Cluster 5	P-04436	Kampdijklaan 11	5	55	52	-3	49	-6	N.v.t.
Cluster 5	P-04437	Kampdijklaan 13	5	55	50	-5	49	-6	N.v.t.
Cluster 5	01429	Kampdijklaan 14	8	55	53	-2	50	-5	N.v.t.
Cluster 5	P-04438	Kampdijklaan 15	5	55	51	-4	49	-6	N.v.t.
Cluster 5	01430	Kampdijklaan 16	8	55	52	-3	49	-6	N.v.t.
Cluster 5	P-04439	Kampdijklaan 17	5	55	51	-4	49	-6	N.v.t.
Cluster 5	01431	Kampdijklaan 18	8	55	52	-3	49	-6	N.v.t.
Cluster 5	P-04440	Kampdijklaan 19	8	55	55	0	52	-3	N.v.t.
Cluster 5	01541	Kampdijklaan 20	5	55	48	-7	46	-9	N.v.t.
Cluster 5	P-04388	Kampdijklaan 21	8	55	54	-1	51	-4	N.v.t.
Cluster 5	01540	Kampdijklaan 22	5	55	48	-7	46	-9	N.v.t.
Cluster 5	P-04441	Kampdijklaan 23	5	55	48	-7	47	-8	N.v.t.
Cluster 5	01432	Kampdijklaan 24	8	55	50	-5	48	-7	N.v.t.
Cluster 5	P-04442	Kampdijklaan 25	5	55	50	-5	48	-7	N.v.t.
Cluster 5	01433	Kampdijklaan 26	8	55	50	-5	48	-7	N.v.t.
Cluster 5	P-04443	Kampdijklaan 27	5	55	49	-6	48	-7	N.v.t.
Cluster 5	01434	Kampdijklaan 28	8	55	50	-5	48	-7	N.v.t.
Cluster 5	P-04444	Kampdijklaan 29	5	55	50	-5	48	-7	N.v.t.
Cluster 5	01435	Kampdijklaan 30	8	55	50	-5	48	-7	N.v.t.
Cluster 5	P-04387	Kampdijklaan 31	8	55	53	-2	50	-5	N.v.t.
Cluster 5	01436	Kampdijklaan 32	8	55	49	-6	47	-8	N.v.t.
Cluster 5	P-04386	Kampdijklaan 33	8	55	52	-3	49	-6	N.v.t.
Cluster 5	01437	Kampdijklaan 34	8	55	49	-6	48	-7	N.v.t.

OTB PHS Meteren_Boxtel

D01021.000175

Berekeningsresultaten op maatgevende posities woningen na maatregelen

Bijlage F

Cluster	Naam	Omschrijving	Hoogte	Streef-waarde	Lden,plan	Vershil	Lden,plan na maatr.	Vershil	Overschrijding opgelost
Cluster 5	P-04385	Kampdijklaan 35	8	55	53	-2	49	-6	N.v.t.
Cluster 5	01438	Kampdijklaan 36	8	55	49	-6	47	-8	N.v.t.
Cluster 5	P-04384	Kampdijklaan 37	8	55	52	-3	49	-6	N.v.t.
Cluster 5	01439	Kampdijklaan 38	8	55	49	-6	47	-8	N.v.t.
Cluster 5	P-04383	Kampdijklaan 39	8	55	50	-5	48	-7	N.v.t.
Cluster 5	01441	Kampdijklaan 40	8	55	49	-6	47	-8	N.v.t.
Cluster 5	P-04382	Kampdijklaan 41	8	55	50	-5	48	-7	N.v.t.
Cluster 5	01440	Kampdijklaan 42	8	55	49	-6	47	-8	N.v.t.
Cluster 5	P-04381	Kampdijklaan 43	8	55	49	-6	48	-7	N.v.t.
Cluster 5	01442	Kampdijklaan 44	8	55	48	-7	47	-8	N.v.t.
Cluster 5	P-04380	Kampdijklaan 45	8	55	49	-6	47	-8	N.v.t.
Cluster 5	01443	Kampdijklaan 46	8	55	48	-7	47	-8	N.v.t.
Cluster 5	P-04379	Kampdijklaan 47	8	55	48	-7	47	-8	N.v.t.
Cluster 5	01474	Kampdijklaan 48	8	55	48	-7	47	-8	N.v.t.
Cluster 5	01445	Kampdijklaan 49	8	55	48	-7	47	-8	N.v.t.
Cluster 5	01475	Kampdijklaan 50	8	55	48	-7	46	-9	N.v.t.
Cluster 5	01444	Kampdijklaan 51	8	55	48	-7	47	-8	N.v.t.
Cluster 5	01476	Kampdijklaan 52	8	55	48	-7	46	-9	N.v.t.
Cluster 5	01473	Kampdijklaan 53	8	55	48	-7	47	-8	N.v.t.
Cluster 5	01477	Kampdijklaan 54	8	55	47	-8	46	-9	N.v.t.
Cluster 5	01472	Kampdijklaan 55	8	55	48	-7	47	-8	N.v.t.
Cluster 5	01478	Kampdijklaan 56	8	55	47	-8	46	-9	N.v.t.
Cluster 5	01471	Kampdijklaan 57	8	55	48	-7	47	-8	N.v.t.
Cluster 5	01479	Kampdijklaan 58	8	55	47	-8	46	-9	N.v.t.
Cluster 5	01470	Kampdijklaan 59	8	55	48	-7	47	-8	N.v.t.
Cluster 5	01480	Kampdijklaan 60	8	55	47	-8	46	-9	N.v.t.
Cluster 5	01469	Kampdijklaan 61	8	55	48	-7	47	-8	N.v.t.
Cluster 5	01481	Kampdijklaan 62	8	55	47	-8	46	-9	N.v.t.

OTB PHS Meteren_Boxtel

D01021.000175

Berekeningsresultaten op maatgevende posities woningen na maatregelen

Bijlage F

Cluster	Naam	Omschrijving	Hoogte	Streef-waarde	Lden,plan	Vershil	Lden,plan na maatr.	Vershil	Overschrijding opgelost
Cluster 5	01468	Kampdijklaan 63	8	55	48	-7	47	-8	N.v.t.
Cluster 5	01483	Kampdijklaan 64	8	55	46	-9	45	-10	N.v.t.
Cluster 5	01467	Kampdijklaan 65	8	55	48	-7	47	-8	N.v.t.
Cluster 5	01482	Kampdijklaan 66	8	55	45	-10	44	-11	N.v.t.
Cluster 5	01466	Kampdijklaan 67	8	55	47	-8	47	-8	N.v.t.
Cluster 5	01465	Kampdijklaan 69	8	55	48	-7	47	-8	N.v.t.
Cluster 5	01464	Kampdijklaan 71	8	55	48	-7	47	-8	N.v.t.
Cluster 5	01463	Kampdijklaan 73	8	55	48	-7	47	-8	N.v.t.
Cluster 5	01462	Kampdijklaan 75	8	55	48	-7	48	-7	N.v.t.
Cluster 5	01461	Kampdijklaan 77	8	55	48	-7	48	-7	N.v.t.
Cluster 5	01456	Kampdijklaan 78	8	55	48	-7	48	-7	N.v.t.
Cluster 5	01460	Kampdijklaan 79	8	55	48	-7	48	-7	N.v.t.
Cluster 5	01459	Kampdijklaan 81	8	55	49	-6	48	-7	N.v.t.
Cluster 5	P-04359	Loonsebaan 30	8	64	60	-4	52	-12	N.v.t.
Cluster 5	P-04358	Loonsebaan 32	8	63	59	-4	51	-12	N.v.t.
Cluster 5	P-04178	Loonsebaan 33	8	60	57	-3	52	-8	N.v.t.
Cluster 5	01342	Loonsebaan 34	8	61	56	-5	50	-11	N.v.t.
Cluster 5	P-04177	Loonsebaan 35	8	59	57	-2	52	-7	N.v.t.
Cluster 5	01341	Loonsebaan 36	8	60	56	-4	49	-11	N.v.t.
Cluster 5	P-04633	Loonsebaan 37	8	57	55	-2	50	-7	N.v.t.
Cluster 5	01340	Loonsebaan 38	8	58	54	-4	48	-10	N.v.t.
Cluster 5	P-04179	Loonsebaan 39	8	56	53	-3	50	-6	N.v.t.
Cluster 5	01339	Loonsebaan 40	8	57	53	-4	47	-10	N.v.t.
Cluster 5	P-04180	Loonsebaan 41	8	57	53	-4	50	-7	N.v.t.
Cluster 5	01338	Loonsebaan 42	8	56	52	-4	47	-9	N.v.t.
Cluster 5	P-04181	Loonsebaan 43	8	56	53	-3	49	-7	N.v.t.
Cluster 5	01337	Loonsebaan 44	8	55	52	-3	46	-9	N.v.t.
Cluster 5	P-04182	Loonsebaan 45	8	56	53	-3	49	-7	N.v.t.

OTB PHS Meteren_Boxtel

D01021.000175

Berekeningsresultaten op maatgevende posities woningen na maatregelen

Bijlage F

Cluster	Naam	Omschrijving	Hoogte	Streef-waarde	Lden,plan	Vershil	Lden,plan na maatr.	Vershil	Overschrijding opgelost
Cluster 5	01336	Loonsebaan 46	8	55	51	-4	46	-9	N.v.t.
Cluster 5	P-04183	Loonsebaan 47	8	55	53	-2	49	-6	N.v.t.
Cluster 5	01335	Loonsebaan 48	8	55	50	-5	46	-9	N.v.t.
Cluster 5	P-04184	Loonsebaan 49	8	55	53	-2	48	-7	N.v.t.
Cluster 5	01334	Loonsebaan 50	8	55	50	-5	45	-10	N.v.t.
Cluster 5	00967	Loonsebaan 51	8	55	53	-2	47	-8	N.v.t.
Cluster 5	01333	Loonsebaan 52	8	55	50	-5	44	-11	N.v.t.
Cluster 5	00968	Loonsebaan 53	8	55	52	-3	46	-9	N.v.t.
Cluster 5	01332	Loonsebaan 54	8	55	48	-7	44	-11	N.v.t.
Cluster 5	01358	Loonsebaan 55	5	55	48	-7	46	-9	N.v.t.
Cluster 5	01331	Loonsebaan 56	8	55	48	-7	44	-11	N.v.t.
Cluster 5	01357	Loonsebaan 57	5	55	47	-8	45	-10	N.v.t.
Cluster 5	01330	Loonsebaan 58	8	55	47	-8	44	-11	N.v.t.
Cluster 5	01356	Loonsebaan 59	5	55	46	-9	44	-11	N.v.t.
Cluster 5	01379	Loonsebaan 60	1,5	55	43	-12	40	-15	N.v.t.
Cluster 5	01355	Loonsebaan 61	5	55	46	-9	44	-11	N.v.t.
Cluster 5	01378	Loonsebaan 62	8	55	46	-9	43	-12	N.v.t.
Cluster 5	01354	Loonsebaan 63	5	55	46	-9	44	-11	N.v.t.
Cluster 5	01377	Loonsebaan 64	8	55	46	-9	43	-12	N.v.t.
Cluster 5	01376	Loonsebaan 66	8	55	46	-9	43	-12	N.v.t.
Cluster 5	01360	Loonsebaan 67	5	55	46	-9	44	-11	N.v.t.
Cluster 5	01375	Loonsebaan 68	8	55	45	-10	43	-12	N.v.t.
Cluster 5	01361	Loonsebaan 69	5	55	47	-8	45	-10	N.v.t.
Cluster 5	01374	Loonsebaan 70	8	55	45	-10	43	-12	N.v.t.
Cluster 5	01362	Loonsebaan 71	5	55	45	-10	43	-12	N.v.t.
Cluster 5	01373	Loonsebaan 72	8	55	45	-10	43	-12	N.v.t.
Cluster 5	01329	Loonsebaan 73	8	55	47	-8	45	-10	N.v.t.
Cluster 5	01372	Loonsebaan 74	8	55	45	-10	43	-12	N.v.t.

OTB PHS Meteren_Boxtel

D01021.000175

Berekeningsresultaten op maatgevende posities woningen na maatregelen

Bijlage F

Cluster	Naam	Omschrijving	Hoogte	Streef-waarde	Lden,plan	Vershil	Lden,plan na maatr.	Vershil	Overschrijding opgelost
Cluster 5	01371	Loonsebaan 76	8	55	45	-10	43	-12	N.v.t.
Cluster 5	01363	Loonsebaan 77	5	55	44	-11	43	-12	N.v.t.
Cluster 5	01370	Loonsebaan 78	8	55	44	-11	42	-13	N.v.t.
Cluster 5	01364	Loonsebaan 79	5	55	45	-10	43	-12	N.v.t.
Cluster 5	01365	Loonsebaan 81	5	55	45	-10	43	-12	N.v.t.
Cluster 5	01258	Loonsebaan 83	5	55	44	-11	42	-13	N.v.t.
Cluster 5	01273	Loonsebaan 85	5	55	44	-11	41	-14	N.v.t.
Cluster 5	01272	Loonsebaan 87	5	55	43	-12	42	-13	N.v.t.
Cluster 5	01261	Loonsebaan 89	5	55	43	-12	41	-14	N.v.t.
Cluster 5	01270	Loonsebaan 91	5	55	44	-11	41	-14	N.v.t.
Cluster 5	01648	Louise de Coligny laan 14	11	55	46	-9	43	-12	N.v.t.
Cluster 5	01648	Louise de Coligny laan 16	11	55	46	-9	43	-12	N.v.t.
Cluster 5	01648	Louise de Coligny laan 18	11	55	46	-9	43	-12	N.v.t.
Cluster 5	01648	Louise de Coligny laan 20	11	55	46	-9	43	-12	N.v.t.
Cluster 5	01648	Louise de Coligny laan 22	11	55	46	-9	43	-12	N.v.t.
Cluster 5	01648	Louise de Coligny laan 24	11	55	46	-9	43	-12	N.v.t.
Cluster 5	01648	Louise de Coligny laan 26	11	55	46	-9	43	-12	N.v.t.
Cluster 5	01648	Louise de Coligny laan 28	11	55	46	-9	43	-12	N.v.t.
Cluster 5	01648	Louise de Coligny laan 30	11	55	46	-9	43	-12	N.v.t.
Cluster 5	01648	Louise de Coligny laan 32	11	55	46	-9	43	-12	N.v.t.
Cluster 5	01648	Louise de Coligny laan 34	11	55	46	-9	43	-12	N.v.t.
Cluster 5	01648	Louise de Coligny laan 36	11	55	46	-9	43	-12	N.v.t.
Cluster 5	01648	Louise de Coligny laan 38	11	55	46	-9	43	-12	N.v.t.
Cluster 5	01648	Louise de Coligny laan 40	11	55	46	-9	43	-12	N.v.t.
Cluster 5	01648	Louise de Coligny laan 42	11	55	46	-9	43	-12	N.v.t.
Cluster 5	01648	Louise de Coligny laan 44	11	55	46	-9	43	-12	N.v.t.
Cluster 5	01648	Louise de Coligny laan 46	11	55	46	-9	43	-12	N.v.t.
Cluster 5	01648	Louise de Coligny laan 48	11	55	46	-9	43	-12	N.v.t.

OTB PHS Meteren_Boxtel

D01021.000175

Berekeningsresultaten op maatgevende posities woningen na maatregelen

Bijlage F

Cluster	Naam	Omschrijving	Hoogte	Streef-waarde	Lden,plan	Vershil	Lden,plan na maatr.	Vershil	Overschrijding opgelost
Cluster 5	01648	Louise de Coligny laan 50	11	55	46	-9	43	-12	N.v.t.
Cluster 5	01648	Louise de Coligny laan 52	11	55	46	-9	43	-12	N.v.t.
Cluster 5	01648	Louise de Coligny laan 54	11	55	46	-9	43	-12	N.v.t.
Cluster 5	01648	Louise de Coligny laan 56	11	55	46	-9	43	-12	N.v.t.
Cluster 5	01648	Louise de Coligny laan 58	11	55	46	-9	43	-12	N.v.t.
Cluster 5	01648	Louise de Coligny laan 60	11	55	46	-9	43	-12	N.v.t.
Cluster 5	P-04403	Nassastraat 1	5	56	60	4	52	-4	Ja
Cluster 5	P-04192	Nassastraat 2	8	62	66	4	59	-3	Ja
Cluster 5	P-04402	Nassastraat 3	5	58	65	7	55	-3	Ja
Cluster 5	P-04190	Nassastraat 4	8	65	70	5	64	-1	Ja
Cluster 5	01564	Prins Mauritslaan 1	5	55	50	-5	47	-8	N.v.t.
Cluster 5	03630	Prins Mauritslaan 2	5	55	53	-2	48	-7	N.v.t.
Cluster 5	01565	Prins Mauritslaan 3	5	58	53	-5	46	-12	N.v.t.
Cluster 5	01546	Prins Mauritslaan 4	8	58	55	-3	49	-9	N.v.t.
Cluster 5	01566	Prins Mauritslaan 5	5	55	50	-5	45	-10	N.v.t.
Cluster 5	03628	Prins Mauritslaan 6	5	55	48	-7	46	-9	N.v.t.
Cluster 5	01567	Prins Mauritslaan 7	5	55	48	-7	45	-10	N.v.t.
Cluster 5	01547	Prins Mauritslaan 8	8	57	53	-4	48	-9	N.v.t.
Cluster 5	01568	Prins Mauritslaan 9	5	55	46	-9	44	-11	N.v.t.
Cluster 5	01548	Prins Mauritslaan 10	8	56	52	-4	48	-8	N.v.t.
Cluster 5	01569	Prins Mauritslaan 11	5	55	47	-8	45	-10	N.v.t.
Cluster 5	01549	Prins Mauritslaan 12	8	56	51	-5	47	-9	N.v.t.
Cluster 5	01570	Prins Mauritslaan 13	5	55	46	-9	44	-11	N.v.t.
Cluster 5	01550	Prins Mauritslaan 14	8	55	51	-4	46	-9	N.v.t.
Cluster 5	01571	Prins Mauritslaan 15	5	55	46	-9	44	-11	N.v.t.
Cluster 5	04146	Prins Mauritslaan 16	5	55	46	-9	44	-11	N.v.t.
Cluster 5	01572	Prins Mauritslaan 17	5	55	45	-10	43	-12	N.v.t.
Cluster 5	01551	Prins Mauritslaan 18	8	55	48	-7	45	-10	N.v.t.

OTB PHS Meteren_Boxtel

D01021.000175

Berekeningsresultaten op maatgevende posities woningen na maatregelen

Bijlage F

Cluster	Naam	Omschrijving	Hoogte	Streef-waarde	Lden,plan	Vershil	Lden,plan na maatr.	Vershil	Overschrijding opgelost
Cluster 5	01574	Prins Mauritslaan 19	5	55	45	-10	43	-12	N.v.t.
Cluster 5	01552	Prins Mauritslaan 20	8	55	48	-7	45	-10	N.v.t.
Cluster 5	01553	Prins Mauritslaan 22	8	55	47	-8	44	-11	N.v.t.
Cluster 5	01575	Prins Mauritslaan 25	5	55	44	-11	43	-12	N.v.t.
Cluster 5	01579	Prinsenhage 1	5	55	42	-13	40	-15	N.v.t.
Cluster 5	01562	Prinsenhage 2	8	55	43	-12	41	-14	N.v.t.
Cluster 5	01578	Prinsenhage 3	5	55	41	-14	40	-15	N.v.t.
Cluster 5	01618	Prinsenhage 4	5	55	42	-13	40	-15	N.v.t.
Cluster 5	01621	Prinsenhage 5	5	55	42	-13	40	-15	N.v.t.
Cluster 5	01620	Prinsenhage 6	5	55	42	-13	40	-15	N.v.t.
Cluster 5	01563	Prinsenhage 14	8	55	44	-11	41	-14	N.v.t.
Cluster 5	01561	Prinsenhage 16	8	55	44	-11	41	-14	N.v.t.
Cluster 5	01424	Prinsenhage 27	8	55	42	-13	40	-15	N.v.t.
Cluster 5	01423	Prinsenhage 29	8	55	42	-13	40	-15	N.v.t.
Cluster 5	01422	Prinsenhage 31	8	55	43	-12	41	-14	N.v.t.
Cluster 5	01421	Prinsenhage 33	8	55	44	-11	42	-13	N.v.t.
Cluster 5	01420	Prinsenhage 35	8	55	44	-11	42	-13	N.v.t.
Cluster 5	01419	Prinsenhage 37	8	55	44	-11	42	-13	N.v.t.
Cluster 5	01418	Prinsenhage 39	8	55	44	-11	42	-13	N.v.t.
Cluster 5	01556	Prinsenhage 40	8	55	44	-11	42	-13	N.v.t.
Cluster 5	01417	Prinsenhage 41	8	55	43	-12	41	-14	N.v.t.
Cluster 5	01557	Prinsenhage 42	8	55	45	-10	42	-13	N.v.t.
Cluster 5	01416	Prinsenhage 43	8	55	44	-11	41	-14	N.v.t.
Cluster 5	01598	Prinsenhage 44	5	55	43	-12	42	-13	N.v.t.
Cluster 5	01415	Prinsenhage 45	8	55	43	-12	41	-14	N.v.t.
Cluster 5	01597	Prinsenhage 46	5	55	44	-11	42	-13	N.v.t.
Cluster 5	01414	Prinsenhage 47	8	55	44	-11	41	-14	N.v.t.
Cluster 5	01596	Prinsenhage 48	5	55	44	-11	42	-13	N.v.t.

OTB PHS Meteren_Boxtel

D01021.000175

Berekeningsresultaten op maatgevende posities woningen na maatregelen

Bijlage F

Cluster	Naam	Omschrijving	Hoogte	Streef-waarde	Lden,plan	Vershil	Lden,plan na maatr.	Vershil	Overschrijding opgelost
Cluster 5	01413	Prinsenhage 49	8	55	44	-11	42	-13	N.v.t.
Cluster 5	01558	Prinsenhage 50	8	55	45	-10	43	-12	N.v.t.
Cluster 5	01412	Prinsenhage 51	8	55	45	-10	42	-13	N.v.t.
Cluster 5	01610	Prinsenhage 52	5	55	45	-10	43	-12	N.v.t.
Cluster 5	01411	Prinsenhage 53	8	55	45	-10	42	-13	N.v.t.
Cluster 5	01409	Prinsenhage 55	8	55	45	-10	42	-13	N.v.t.
Cluster 5	01408	Prinsenhage 57	5	55	45	-10	43	-12	N.v.t.
Cluster 5	01407	Prinsenhage 59	5	55	45	-10	43	-12	N.v.t.
Cluster 5	01638	Prinsenhage 61	5	55	44	-11	42	-13	N.v.t.
Cluster 5	01588	Prinsenhage 63	5	55	45	-10	43	-12	N.v.t.
Cluster 5	01589	Prinsenhage 65	5	55	44	-11	42	-13	N.v.t.
Cluster 5	01590	Prinsenhage 67	5	55	45	-10	43	-12	N.v.t.
Cluster 5	01591	Prinsenhage 69	5	55	45	-10	43	-12	N.v.t.
Cluster 5	01592	Prinsenhage 71	5	55	44	-11	43	-12	N.v.t.
Cluster 5	01593	Prinsenhage 73	5	55	44	-11	43	-12	N.v.t.
Cluster 5	01594	Prinsenhage 75	5	55	44	-11	43	-12	N.v.t.
Cluster 5	01587	Prinsenhage 77	5	55	44	-11	43	-12	N.v.t.
Cluster 5	01605	Prinsenhage 79	5	55	44	-11	43	-12	N.v.t.
Cluster 5	01606	Prinsenhage 81	5	55	45	-10	43	-12	N.v.t.
Cluster 5	01613	Prinsenhage 82	5	55	44	-11	43	-12	N.v.t.
Cluster 5	01607	Prinsenhage 83	5	55	44	-11	43	-12	N.v.t.
Cluster 5	01612	Prinsenhage 84	5	55	45	-10	43	-12	N.v.t.
Cluster 5	01608	Prinsenhage 85	5	55	43	-12	42	-13	N.v.t.
Cluster 5	01611	Prinsenhage 86	5	55	44	-11	42	-13	N.v.t.
Cluster 5	01609	Prinsenhage 87	5	55	44	-11	42	-13	N.v.t.
Cluster 5	01614	Prinsenhage 88	5	55	43	-12	42	-13	N.v.t.
Cluster 5	01615	Prinsenhage 89	5	55	44	-11	42	-13	N.v.t.
Cluster 5	01559	Prinsenhage 91	8	55	44	-11	42	-13	N.v.t.

OTB PHS Meteren_Boxtel

D01021.000175

Berekeningsresultaten op maatgevende posities woningen na maatregelen

Bijlage F

Cluster	Naam	Omschrijving	Hoogte	Streef-waarde	Lden,plan	Vershil	Lden,plan na maatr.	Vershil	Overschrijding opgelost
Cluster 5	01560	Prinsenhage 93	8	55	45	-10	42	-13	N.v.t.
Cluster 5	03627	Prinsenhage 95	5	55	43	-12	41	-14	N.v.t.
Cluster 5	03626	Prinsenhage 97	5	55	42	-13	41	-14	N.v.t.
Cluster 5	P-04418	Prinsenlaan 6	5	55	49	-6	47	-8	N.v.t.
Cluster 5	P-04417	Prinsenlaan 8	5	55	55	0	50	-5	N.v.t.
Cluster 5	P-04416	Prinsenlaan 10	5	56	57	1	52	-4	Ja
Cluster 5	P-04415	Prinsenlaan 12	5	56	57	1	52	-4	Ja
Cluster 5	P-04414	Prinsenlaan 14	5	56	56	0	51	-5	N.v.t.
Cluster 5	P-04413	Prinsenlaan 16	5	58	66	8	55	-3	Ja
Cluster 5	P-04432	Stadhouderslaan 1	5	56	60	4	51	-5	Ja
Cluster 5	P-04377	Stadhouderslaan 2	8	59	60	1	53	-6	Ja
Cluster 5	P-04431	Stadhouderslaan 3	5	55	58	3	51	-4	Ja
Cluster 5	P-04376	Stadhouderslaan 4	8	58	60	2	53	-5	Ja
Cluster 5	P-04430	Stadhouderslaan 5	5	55	55	0	51	-4	N.v.t.
Cluster 5	P-04373	Stadhouderslaan 6	8	63	63	0	56	-7	N.v.t.
Cluster 5	P-04429	Stadhouderslaan 7	5	55	53	-2	51	-4	N.v.t.
Cluster 5	P-04404	Stadhouderslaan 8A	5	56	57	1	52	-4	Ja
Cluster 5	P-04375	Stadhouderslaan 8	8	59	62	3	56	-3	Ja
Cluster 5	P-04428	Stadhouderslaan 9	5	55	53	-2	51	-4	N.v.t.
Cluster 5	P-04405	Stadhouderslaan 10	5	56	57	1	52	-4	Ja
Cluster 5	P-04406	Stadhouderslaan 12	5	56	53	-3	51	-5	N.v.t.
Cluster 5	P-04427	Stadhouderslaan 13	5	55	55	0	51	-4	N.v.t.
Cluster 5	P-04407	Stadhouderslaan 14	5	56	56	0	52	-4	N.v.t.
Cluster 5	P-04426	Stadhouderslaan 15	5	55	53	-2	51	-4	N.v.t.
Cluster 5	P-04408	Stadhouderslaan 16	5	56	58	2	52	-4	Ja
Cluster 5	P-04425	Stadhouderslaan 17	5	55	52	-3	51	-4	N.v.t.
Cluster 5	P-04409	Stadhouderslaan 18	5	57	59	2	53	-4	Ja
Cluster 5	P-04424	Stadhouderslaan 19	5	55	52	-3	50	-5	N.v.t.

OTB PHS Meteren_Boxtel

D01021.000175

Berekeningsresultaten op maatgevende posities woningen na maatregelen

Bijlage F

Cluster	Naam	Omschrijving	Hoogte	Streef-waarde	Lden,plan	Vershil	Lden,plan na maatr.	Vershil	Overschrijding opgelost
Cluster 5	P-04410	Stadhouderslaan 20	5	57	58	1	53	-4	Ja
Cluster 5	P-04423	Stadhouderslaan 21	5	55	51	-4	50	-5	N.v.t.
Cluster 5	P-04411	Stadhouderslaan 22	5	57	55	-2	52	-5	N.v.t.
Cluster 5	P-04422	Stadhouderslaan 23	5	55	53	-2	50	-5	N.v.t.
Cluster 5	P-04412	Stadhouderslaan 24	5	57	55	-2	52	-5	N.v.t.
Cluster 5	P-04421	Stadhouderslaan 25	5	55	54	-1	50	-5	N.v.t.
Cluster 5	P-04420	Stadhouderslaan 26	5	56	55	-1	52	-4	N.v.t.
Cluster 5	P-04419	Stadhouderslaan 28	5	56	55	-1	52	-4	N.v.t.
Cluster 5	04204	Stadhouderspark-Hagen 9	5	60	59	-1	57	-3	N.v.t.
Cluster 5	04205	Stadhouderspark-Hagen 10	5	60	59	-1	57	-3	N.v.t.
Cluster 5	04212	Stadhouderspark-Hagen 11	5	61	70	9	59	-2	Ja
Cluster 5	04211	Stadhouderspark-Hagen 12	5	61	68	7	58	-3	Ja
Cluster 5	04210	Stadhouderspark-Hagen 13	5	61	66	5	58	-3	Ja
Cluster 5	04208	Stadhouderspark-Hagen 14	5	60	62	2	57	-3	Ja
Cluster 5	04207	Stadhouderspark-Hagen 15	5	60	61	1	57	-3	Ja
Cluster 5	04206	Stadhouderspark-Hagen 16	5	60	60	0	57	-3	N.v.t.
Cluster 5	04209	Stadhouderspark-Hagen 17	5	61	63	2	57	-4	Ja
Cluster 5	04213	Stadhouderspark-Hagen 18	5	61	71	10	59	-2	Ja
Cluster 5	04214	Stadhouderspark-Hagen 19	5	60	69	9	57	-3	Ja
Cluster 5	04215	Stadhouderspark-Hagen 20	8	63	68	5	61	-2	Ja
Cluster 5	04216	Stadhouderspark-Hagen 21	8	62	68	6	60	-2	Ja
Cluster 5	04217	Stadhouderspark-Hagen 22	8	61	67	6	59	-2	Ja
Cluster 5	04218	Stadhouderspark-Hagen 23	8	60	67	7	59	-1	Ja
Cluster 5	04219	Stadhouderspark-Hagen 24	8	59	64	5	56	-3	Ja
Cluster 5	04220	Stadhouderspark-Hagen 25	8	58	64	6	56	-2	Ja
Cluster 5	04221	Stadhouderspark-Hagen 26	8	58	63	5	55	-3	Ja
Cluster 5	04222	Stadhouderspark-Hagen 27	8	57	61	4	54	-3	Ja
Cluster 5	04223	Stadhouderspark-Hagen 28	8	56	60	4	53	-3	Ja

OTB PHS Meteren_Boxtel

D01021.000175

Berekeningsresultaten op maatgevende posities woningen na maatregelen

Bijlage F

Cluster	Naam	Omschrijving	Hoogte	Streef-waarde	Lden,plan	Vershil	Lden,plan na maatr.	Vershil	Overschrijding opgelost
Cluster 5	04224	Stadhouderspark-Hagen 29	8	55	58	3	51	-4	Ja
Cluster 5	04225	Stadhouderspark-Hagen 30	8	55	56	1	51	-4	Ja
Cluster 5	04226	Stadhouderspark-Hagen 31	8	55	55	0	50	-5	N.v.t.
Cluster 5	04235	Stadhouderspark-Hagen 32	8	55	53	-2	52	-3	N.v.t.
Cluster 5	04236	Stadhouderspark-Hagen 33	8	55	53	-2	52	-3	N.v.t.
Cluster 5	04237	Stadhouderspark-Hagen 34	8	56	53	-3	52	-4	N.v.t.
Cluster 5	04238	Stadhouderspark-Hagen 35	8	56	54	-2	52	-4	N.v.t.
Cluster 5	04239	Stadhouderspark-Hagen 36	8	56	55	-1	52	-4	N.v.t.
Cluster 5	04240	Stadhouderspark-Hagen 37	8	57	56	-1	53	-4	N.v.t.
Cluster 5	04268	Stadhouderspark-Hagen 38	8	55	52	-3	51	-4	N.v.t.
Cluster 5	04269	Stadhouderspark-Hagen 39	8	55	53	-2	52	-3	N.v.t.
Cluster 5	04270	Stadhouderspark-Hagen 40	8	55	53	-2	51	-4	N.v.t.
Cluster 5	04271	Stadhouderspark-Hagen 41	8	55	53	-2	52	-3	N.v.t.
Cluster 5	04233	Stadhouderspark-Hagen 42	8	57	55	-2	54	-3	N.v.t.
Cluster 5	04234	Stadhouderspark-Hagen 43	8	58	56	-2	55	-3	N.v.t.
Cluster 5	04231	Stadhouderspark-Hagen 50	8	57	55	-2	54	-3	N.v.t.
Cluster 5	04232	Stadhouderspark-Hagen 51	8	57	55	-2	53	-4	N.v.t.
Cluster 5	04315	Stadhouderspark-Hagen 91	8	55	51	-4	49	-6	N.v.t.
Cluster 5	04314	Stadhouderspark-Hagen 92	8	55	51	-4	49	-6	N.v.t.
Cluster 5	04313	Stadhouderspark-Hagen 93	8	55	51	-4	49	-6	N.v.t.
Cluster 5	04307	Stadhouderspark-Hagen 94	8	55	51	-4	50	-5	N.v.t.
Cluster 5	04308	Stadhouderspark-Hagen 95	8	55	51	-4	50	-5	N.v.t.
Cluster 5	04309	Stadhouderspark-Hagen 96	8	55	51	-4	50	-5	N.v.t.
Cluster 5	04310	Stadhouderspark-Hagen 97	8	55	52	-3	50	-5	N.v.t.
Cluster 5	04311	Stadhouderspark-Hagen 98	8	55	53	-2	50	-5	N.v.t.
Cluster 5	04312	Stadhouderspark-Hagen 99	8	55	52	-3	50	-5	N.v.t.
Cluster 5	04319	Stadhouderspark-Hagen 100	8	55	50	-5	48	-7	N.v.t.
Cluster 5	04318	Stadhouderspark-Hagen 101	8	55	50	-5	49	-6	N.v.t.

OTB PHS Meteren_Boxtel

D01021.000175

Berekeningsresultaten op maatgevende posities woningen na maatregelen

Bijlage F

Cluster	Naam	Omschrijving	Hoogte	Streef-waarde	Lden,plan	Vershil	Lden,plan na maatr.	Vershil	Overschrijding opgelost
Cluster 5	04317	Stadhouderspark-Hagen 102	8	55	51	-4	49	-6	N.v.t.
Cluster 5	04316	Stadhouderspark-Hagen 103	8	55	51	-4	49	-6	N.v.t.
Cluster 5	P-04169	Verlengde Kampdijklaan 1A	8	62	61	-1	54	-8	N.v.t.
Cluster 5	P-04175	Verlengde Kampdijklaan 1	8	62	60	-2	53	-9	N.v.t.
Cluster 5	P-04172	Verlengde Kampdijklaan 2	8	71	67	-4	61	-10	N.v.t.
Cluster 5	P-04168	Verlengde Kampdijklaan 3	8	61	62	1	54	-7	Ja
Cluster 5	P-04174	Verlengde Kampdijklaan 4A	8	70	70	0	61	-9	N.v.t.
Cluster 5	P-04173	Verlengde Kampdijklaan 4	8	65	70	5	61	-4	Ja
Cluster 5	P-04167	Verlengde Kampdijklaan 5	8	60	63	3	54	-6	Ja
Cluster 5	P-04164	Verlengde Kampdijklaan 6A	8	65	71	6	62	-3	Ja
Cluster 5	P-04165	Verlengde Kampdijklaan 6	8	65	70	5	62	-3	Ja
Cluster 5	P-04166	Verlengde Kampdijklaan 7	8	61	64	3	55	-6	Ja
Cluster 5	P-04362	Verlengde Kampdijklaan 9	5	59	65	6	53	-6	Ja
Cluster 5	P-04163	Verlengde Kampdijklaan 10	8	65	72	7	62	-3	Ja
Cluster 5	P-04363	Verlengde Kampdijklaan 11	5	59	65	6	53	-6	Ja
Cluster 5	P-04161	Verlengde Kampdijklaan 13	8	65	69	4	64	-1	Ja
Cluster 5	P-04186	Willem III-Laan 1	8	65	67	2	60	-5	Ja
Cluster 5	P-04372	Willem III-Laan 3	8	65	68	3	62	-3	Ja
Cluster 5	P-04188	Willem III-Laan 5	8	65	70	5	65	0	Ja
Cluster 5	P-04401	Willem III-Laan 7A	5	62	70	8	60	-2	Ja
Cluster 5	P-04189	Willem III-Laan 7	8	65	70	5	65	0	Ja
Cluster 5	P-04400	Willem III-Laan 9	5	63	70	7	60	-3	Ja
Cluster 5	P-04399	Willem III-Laan 11	5	63	70	7	60	-3	Ja
Cluster 5	P-04398	Willem III-Laan 13	5	62	70	8	60	-2	Ja
Cluster 5	P-04397	Willem III-Laan 15	5	62	70	8	60	-2	Ja
Cluster 5	P-04396	Willem III-Laan 17	5	63	70	7	60	-3	Ja
Cluster 5	P-04395	Willem III-Laan 19	5	62	70	8	60	-2	Ja
Cluster 5	P-04394	Willem III-Laan 21	5	62	70	8	59	-3	Ja

OTB PHS Meteren_Boxtel

D01021.000175

Berekeningsresultaten op maatgevende posities woningen na maatregelen

Bijlage F

Cluster	Naam	Omschrijving	Hoogte	Streef-waarde	Lden,plan	Vershil	Lden,plan na maatr.	Vershil	Overschrijding opgelost
Cluster 5	P-04393	Willem III-Laan 23	5	62	70	8	59	-3	Ja
Cluster 5	P-04392	Willem III-Laan 25	5	62	70	8	60	-2	Ja
Cluster 5	P-04391	Willem III-Laan 27	5	62	70	8	60	-2	Ja
Cluster 5	P-04390	Willem III-Laan 29	5	62	70	8	60	-2	Ja
Cluster 5	P-04389	Willem III-Laan 31	5	62	70	8	59	-3	Ja
Cluster 5	P-04162	Willem-Alexanderlaan 1	8	65	69	4	63	-2	Ja
Cluster 5	P-04351	Willem-Alexanderlaan 3	8	63	64	1	58	-5	Ja
Cluster 5	P-04350	Willem-Alexanderlaan 5	8	62	63	1	57	-5	Ja
Cluster 5	P-04365	Willem-Alexanderlaan 6	5	57	61	4	50	-7	Ja
Cluster 5	P-04349	Willem-Alexanderlaan 7	8	61	63	2	55	-6	Ja
Cluster 5	P-04170	Willem-Alexanderlaan 8	8	58	60	2	53	-5	Ja
Cluster 5	P-04348	Willem-Alexanderlaan 9	8	59	61	2	53	-6	Ja
Cluster 5	P-04347	Willem-Alexanderlaan 11	8	57	58	1	51	-6	Ja
Cluster 5	P-04346	Willem-Alexanderlaan 13	8	57	58	1	50	-7	Ja
Cluster 5	P-04367	Willem-Alexanderlaan 14	5	55	53	-2	46	-9	N.v.t.
Cluster 5	P-04345	Willem-Alexanderlaan 15	8	55	55	0	49	-6	N.v.t.
Cluster 5	P-04344	Willem-Alexanderlaan 17	8	55	55	0	48	-7	N.v.t.
Cluster 5	P-04368	Willem-Alexanderlaan 18	8	55	52	-3	47	-8	N.v.t.
Cluster 5	P-04343	Willem-Alexanderlaan 19	8	55	54	-1	48	-7	N.v.t.
Cluster 5	01326	Willem-Alexanderlaan 20	8	55	49	-6	46	-9	N.v.t.
Cluster 5	P-04342	Willem-Alexanderlaan 21	8	55	53	-2	47	-8	N.v.t.
Cluster 5	01328	Willem-Alexanderlaan 22	8	55	47	-8	45	-10	N.v.t.
Cluster 5	01306	Willem-Alexanderlaan 23	8	55	52	-3	47	-8	N.v.t.
Cluster 5	01305	Willem-Alexanderlaan 25	8	55	52	-3	47	-8	N.v.t.
Cluster 5	01304	Willem-Alexanderlaan 27	8	55	51	-4	46	-9	N.v.t.
Cluster 5	01303	Willem-Alexanderlaan 29	8	55	50	-5	47	-8	N.v.t.
Cluster 5	01324	Willem-Alexanderlaan 31	8	55	47	-8	45	-10	N.v.t.
Cluster 5	01301	Willem-Alexanderlaan 33	8	55	46	-9	45	-10	N.v.t.

OTB PHS Meteren_Boxtel

D01021.000175

Berekeningsresultaten op maatgevende posities woningen na maatregelen

Bijlage F

Cluster	Naam	Omschrijving	Hoogte	Streef-waarde	Lden,plan	Vershil	Lden,plan na maatr.	Vershil	Overschrijding opgelost
Cluster 5	01300	Willem-Alexanderlaan 35	8	55	45	-10	44	-11	N.v.t.
Cluster S1	P-00558	Spoorlaan 7	5	65	62	-3	62	-3	N.v.t.
Cluster S1	P-00559	Spoorlaan 8	5	65	66	1	66	1	Nee
Cluster S1	P-00560	Spoorlaan 9	5	65	65	0	65	0	N.v.t.
Cluster S1	P-00555	Spoorlaan 10	5	65	65	0	65	0	N.v.t.
Cluster S10	S00114	Koepelweg 21	5	55	48	-7	46	-9	N.v.t.
Cluster S10	S00113	Koepelweg 23	5	56	56	0	54	-2	N.v.t.
Cluster S10	P-01014	Nieuwe Erven 30	5	55	50	-5	48	-7	N.v.t.
Cluster S10	S00112	Nieuwe Erven 32	5	55	51	-4	49	-6	N.v.t.
Cluster S10	P-00982	Van den Wijghaertstraat 1	8	64	64	0	62	-2	N.v.t.
Cluster S10	S00145	Van den Wijghaertstraat 3	8	63	63	0	62	-1	N.v.t.
Cluster S10	P-00983	Van den Wijghaertstraat 5	8	58	58	0	57	-1	N.v.t.
Cluster S10	S00108	Van den Wijghaertstraat 7	8	56	56	0	54	-2	N.v.t.
Cluster S10	P-00981	Zonneweilaan 10	5	65	69	4	68	3	Nee
Cluster S10	P-00984	Zonneweilaan 12	5	62	63	1	61	-1	Ja
Cluster S10	P-00987	Zonneweilaan 14	5	57	57	0	55	-2	N.v.t.
Cluster S10	S00132	Zonneweilaan 17	8	55	52	-3	51	-4	N.v.t.
Cluster S11	P-00584	Berkenheuveldreef 5	8	65	65	0	61	-4	N.v.t.
Cluster S11	P-00554	Berkenheuveldreef 6	5	56	56	0	49	-7	N.v.t.
Cluster S11	P-00585	Berkenheuveldreef 11	8	65	68	3	64	-1	Ja
Cluster S11	P-00549	Berkenheuveldreef 12	5	59	59	0	54	-5	N.v.t.
Cluster S11	P-01104	Berkenheuveldreef 13A	8	65	66	1	63	-2	Ja
Cluster S11	P-01164	Berkenheuveldreef 13	8	65	67	2	63	-2	Ja
Cluster S11	P-00705	Berkenheuveldreef 15	8	65	66	1	62	-3	Ja
Cluster S11	P-00697	Berkenheuveldreef 17	8	56	56	0	49	-7	N.v.t.
Cluster S11	P-00710	Berkenheuveldreef 18	8	57	57	0	51	-6	N.v.t.
Cluster S11	P-00694	Berkenheuveldreef 20	8	55	54	-1	49	-6	N.v.t.
Cluster S11	P-00709	Berkenheuveldreef 22	8	55	49	-6	46	-9	N.v.t.

OTB PHS Meteren_Boxtel

D01021.000175

Berekeningsresultaten op maatgevende posities woningen na maatregelen

Bijlage F

Cluster	Naam	Omschrijving	Hoogte	Streef-waarde	Lden,plan	Vershil	Lden,plan na maatr.	Vershil	Overschrijding opgelost
Cluster S11	s00161	Berkenheuveldreef 23	8	55	54	-1	50	-5	N.v.t.
Cluster S11	s00160	Berkenheuveldreef 25	8	58	58	0	58	0	N.v.t.
Cluster S11	s00159	De Bréautélaan 6	8	60	60	0	60	0	N.v.t.
Cluster S11	s00158	De Bréautélaan 8	8	62	62	0	61	-1	N.v.t.
Cluster S11	P-00708	De Bréautélaan 10	8	64	64	0	62	-2	N.v.t.
Cluster S11	P-00703	De Bréautélaan 12	5	65	74	9	71	6	Nee
Cluster S11	S00136	Eikenheuveldreef 2	8	55	52	-3	47	-8	N.v.t.
Cluster S11	S00137	Eikenheuveldreef 4	8	55	53	-2	49	-6	N.v.t.
Cluster S11	S00138	Eikenheuveldreef 6	8	55	54	-1	49	-6	N.v.t.
Cluster S11	S00139	Eikenheuveldreef 8	8	55	53	-2	48	-7	N.v.t.
Cluster S11	S00140	Eikenheuveldreef 10	8	55	52	-3	47	-8	N.v.t.
Cluster S11	s00196	Eikenheuveldreef 12	8	55	48	-7	45	-10	N.v.t.
Cluster S11	s00197	Eikenheuveldreef 14	8	55	49	-6	45	-10	N.v.t.
Cluster S11	s00198	Eikenheuveldreef 16	8	55	48	-7	45	-10	N.v.t.
Cluster S11	P-00696	Lijsterbeslaan 1	8	61	61	0	56	-5	N.v.t.
Cluster S11	P-00702	Lijsterbeslaan 2	8	55	50	-5	49	-6	N.v.t.
Cluster S11	P-00691	Lijsterbeslaan 3	8	59	59	0	54	-5	N.v.t.
Cluster S11	P-00714	Lijsterbeslaan 4	8	59	59	0	51	-8	N.v.t.
Cluster S11	P-00692	Lijsterbeslaan 5	8	65	69	4	59	-6	Ja
Cluster S11	P-00701	Lijsterbeslaan 6	8	65	65	0	54	-11	N.v.t.
Cluster S11	P-00695	Lijsterbeslaan 7	5	65	72	7	60	-5	Ja
Cluster S11	P-00700	Lijsterbeslaan 8	8	64	64	0	54	-10	N.v.t.
Cluster S11	P-00399	Lijsterbeslaan 9	5	65	72	7	60	-5	Ja
Cluster S11	P-00693	Lijsterbeslaan 10	5	65	71	6	60	-5	Ja
Cluster S11	P-00400	Lijsterbeslaan 11	8	63	63	0	54	-9	N.v.t.
Cluster S11	P-00398	Lijsterbeslaan 12	5	65	71	6	59	-6	Ja
Cluster S11	P-00395	Lijsterbeslaan 13	8	62	62	0	53	-9	N.v.t.
Cluster S11	P-00713	Lijsterbeslaan 14	8	60	60	0	53	-7	N.v.t.

OTB PHS Meteren_Boxtel

D01021.000175

Berekeningsresultaten op maatgevende posities woningen na maatregelen

Bijlage F

Cluster	Naam	Omschrijving	Hoogte	Streef-waarde	Lden,plan	Vershil	Lden,plan na maatr.	Vershil	Overschrijding opgelost
Cluster S11	P-00546	Lijsterbeslaan 15	8	57	57	0	52	-5	N.v.t.
Cluster S11	P-00712	Lijsterbeslaan 16	8	59	58	-1	52	-7	N.v.t.
Cluster S11	P-00547	Lijsterbeslaan 17	8	55	55	0	50	-5	N.v.t.
Cluster S11	P-00415	Lijsterbeslaan 18	8	55	55	0	50	-5	N.v.t.
Cluster S11	P-00548	Lijsterbeslaan 19	8	55	55	0	48	-7	N.v.t.
Cluster S11	P-00414	Lijsterbeslaan 20	8	56	56	0	50	-6	N.v.t.
Cluster S11	S00134	Van Houwelingenplantsoen 5	8	55	50	-5	45	-10	N.v.t.
Cluster S11	S00135	Van Houwelingenplantsoen 6	8	55	53	-2	47	-8	N.v.t.
Cluster S12	P-00995	Lekkerbeetjenlaan 1	5	68	68	0	64	-4	N.v.t.
Cluster S12	P-01029	Lekkerbeetjenlaan 3	5	67	67	0	63	-4	N.v.t.
Cluster S12	P-01015	Lekkerbeetjenlaan 5	5	67	67	0	63	-4	N.v.t.
Cluster S12	P-01023	Lekkerbeetjenlaan 7	8	65	66	1	63	-2	Ja
Cluster S12	P-01030	Lekkerbeetjenlaan 9	8	65	66	1	64	-1	Ja
Cluster S12	P-00968	Lekkerbeetjenlaan 11	8	65	65	0	63	-2	N.v.t.
Cluster S12	P-00978	Lekkerbeetjenlaan 13	8	65	65	0	63	-2	N.v.t.
Cluster S12	P-00924	Lekkerbeetjenlaan 15	8	65	65	0	64	-1	N.v.t.
Cluster S12	P-00927	Lekkerbeetjenlaan 17	8	64	64	0	63	-1	N.v.t.
Cluster S12	P-00949	Lekkerbeetjenlaan 19	8	66	66	0	64	-2	N.v.t.
Cluster S12	P-00962	Lekkerbeetjenlaan 120	8	60	60	0	58	-2	N.v.t.
Cluster S12	P-00952	Lekkerbeetjenlaan 122	8	59	59	0	56	-3	N.v.t.
Cluster S12	P-01018	Lekkerbeetjenlaan 124	8	58	58	0	55	-3	N.v.t.
Cluster S12	P-00985	Lekkerbeetjenlaan 126	8	56	56	0	54	-2	N.v.t.
Cluster S12	s00174	Lekkerbeetjenlaan 128	8	55	54	-1	52	-3	N.v.t.
Cluster S12	s00175	Lekkerbeetjenlaan 130	8	55	53	-2	51	-4	N.v.t.
Cluster S12	s00176	Lekkerbeetjenlaan 132	8	55	53	-2	51	-4	N.v.t.
Cluster S12	s00183	Lekkerbeetjenlaan 136	8	55	51	-4	48	-7	N.v.t.
Cluster S12	s00182	Lekkerbeetjenlaan 138	8	55	50	-5	49	-6	N.v.t.
Cluster S12	s00181	Lekkerbeetjenlaan 140	8	55	50	-5	49	-6	N.v.t.

OTB PHS Meteren_Boxtel

D01021.000175

Berekeningsresultaten op maatgevende posities woningen na maatregelen

Bijlage F

Cluster	Naam	Omschrijving	Hoogte	Streef-waarde	Lden,plan	Vershil	Lden,plan na maatr.	Vershil	Overschrijding opgelost
Cluster S12	s00188	Middelstebaan 9	8	55	49	-6	47	-8	N.v.t.
Cluster S12	s00187	Middelstebaan 11	8	55	50	-5	48	-7	N.v.t.
Cluster S12	s00186	Middelstebaan 13	8	55	49	-6	47	-8	N.v.t.
Cluster S12	s00184	Middelstebaan 15	8	55	50	-5	47	-8	N.v.t.
Cluster S12	s00210	Middelstebaan 28	8	55	46	-9	44	-11	N.v.t.
Cluster S12	s00209	Middelstebaan 30	8	55	47	-8	45	-10	N.v.t.
Cluster S12	s00208	Middelstebaan 32	8	55	48	-7	46	-9	N.v.t.
Cluster S12	s00178	Middelstebaan 34	8	55	47	-8	46	-9	N.v.t.
Cluster S12	s00177	Middelstebaan 36	8	55	48	-7	46	-9	N.v.t.
Cluster S13	P-00287	De Bréautélaan 16	8	65	67	2	63	-2	Ja
Cluster S13	P-00288	De Bréautélaan 18	8	63	63	0	61	-2	N.v.t.
Cluster S13	P-00289	De Bréautélaan 20	8	55	53	-2	52	-3	N.v.t.
Cluster S13	s00173	De Bréautélaan 22	8	55	53	-2	50	-5	N.v.t.
Cluster S13	s00194	De Bréautélaan 24	5	55	46	-9	44	-11	N.v.t.
Cluster S13	s00163	Lekkerbeetjenlaan 23	8	55	50	-5	49	-6	N.v.t.
Cluster S13	s00165	Lekkerbeetjenlaan 25	8	55	50	-5	49	-6	N.v.t.
Cluster S13	s00167	Lekkerbeetjenlaan 27	8	55	53	-2	52	-3	N.v.t.
Cluster S13	s00168	Lekkerbeetjenlaan 29	8	55	55	0	51	-4	N.v.t.
Cluster S13	s00169	Lekkerbeetjenlaan 31	8	56	56	0	53	-3	N.v.t.
Cluster S13	s00170	Lekkerbeetjenlaan 33	8	55	54	-1	52	-3	N.v.t.
Cluster S13	s00171	Lekkerbeetjenlaan 37	8	56	56	0	56	0	N.v.t.
Cluster S13	s00179	Lekkerbeetjenlaan 144	8	55	48	-7	47	-8	N.v.t.
Cluster S13	s00189	Lekkerbeetjenlaan 146	8	55	49	-6	47	-8	N.v.t.
Cluster S13	s00190	Lekkerbeetjenlaan 148	8	55	50	-5	49	-6	N.v.t.
Cluster S13	s00191	Lekkerbeetjenlaan 150	8	55	50	-5	49	-6	N.v.t.
Cluster S13	s00192	Lekkerbeetjenlaan 152	8	55	50	-5	49	-6	N.v.t.
Cluster S13	s00193	Lekkerbeetjenlaan 156	8	55	48	-7	47	-8	N.v.t.
Cluster S13	s00195	Loonsebaan 153	5	55	44	-11	43	-12	N.v.t.

OTB PHS Meteren_Boxtel

D01021.000175

Berekeningsresultaten op maatgevende posities woningen na maatregelen

Bijlage F

Cluster	Naam	Omschrijving	Hoogte	Streef-waarde	Lden,plan	Vershil	Lden,plan na maatr.	Vershil	Overschrijding opgelost
Cluster S13	s00162	Middelstebaan 17	8	55	51	-4	50	-5	N.v.t.
Cluster S13	P-00254	Middelstebaan 19	8	59	59	0	54	-5	N.v.t.
Cluster S13	P-00255	Middelstebaan 21	8	64	64	0	59	-5	N.v.t.
Cluster S13	P-00268	Middelstebaan 38	8	64	64	0	63	-1	N.v.t.
Cluster S13	P-00261	Middelstebaan 40	8	68	68	0	64	-4	N.v.t.
Cluster S13	P-00259	Middelstebaan 42	8	69	69	0	63	-6	N.v.t.
Cluster S13	P-00262	Middelstebaan 44	5	65	72	7	60	-5	Ja
Cluster S2	P-04822	Akkerstraat 58	8	64	47	-17	47	-17	N.v.t.
Cluster S2	P-04819	Akkerstraat 60	8	62	49	-13	49	-13	N.v.t.
Cluster S2	P-00564	Spoorlaan 20	8	65	63	-2	63	-2	N.v.t.
Cluster S2	P-00565	Spoorlaan 21	8	65	63	-2	63	-2	N.v.t.
Cluster S2	P-04652	Spoorlaan 22	8	65	63	-2	63	-2	N.v.t.
Cluster S2	P-00405	Spoorlaan 23	8	65	69	4	69	4	Nee
Cluster S3	P-02556	Kempenlandstraat 31	5	59	58	-1	57	-2	N.v.t.
Cluster S3	03947	Kempenlandstraat 33A	1,5	56	54	-2	52	-4	N.v.t.
Cluster S3	03947	Kempenlandstraat 33B	1,5	56	54	-2	52	-4	N.v.t.
Cluster S3	P-02531	Kempenlandstraat 33C	1,5	65	73	8	63	-2	Ja
Cluster S3	P-02517	Kempenlandstraat 35	8	64	62	-2	62	-2	N.v.t.
Cluster S4	P-03744	John F. Kennedylaan 10	5	57	56	-1	53	-4	N.v.t.
Cluster S4	P-03746	John F. Kennedylaan 12	5	55	55	0	51	-4	N.v.t.
Cluster S4	P-03752	John F. Kennedylaan 14A	5	55	52	-3	50	-5	N.v.t.
Cluster S4	P-03750	John F. Kennedylaan 14	5	55	53	-2	50	-5	N.v.t.
Cluster S4	P-01020	John F. Kennedylaan 15A	8	66	66	0	63	-3	N.v.t.
Cluster S4	P-03754	John F. Kennedylaan 16	5	55	52	-3	48	-7	N.v.t.
Cluster S4	P-01017	John F. Kennedylaan 17	5	62	61	-1	58	-4	N.v.t.
Cluster S4	P-00835	John F. Kennedylaan 19	8	62	61	-1	59	-3	N.v.t.
Cluster S4	S00082	John F. Kennedylaan 21	8	60	59	-1	56	-4	N.v.t.
Cluster S4	S00084	John F. Kennedylaan 23	8	55	53	-2	50	-5	N.v.t.

OTB PHS Meteren_Boxtel

D01021.000175

Berekeningsresultaten op maatgevende posities woningen na maatregelen

Bijlage F

Cluster	Naam	Omschrijving	Hoogte	Streef-waarde	Lden,plan	Vershil	Lden,plan na maatr.	Vershil	Overschrijding opgelost
Cluster S4	S00085	John F. Kennedylaan 25	8	57	57	0	54	-3	N.v.t.
Cluster S4	S00092	John F. Kennedylaan 27	8	55	52	-3	49	-6	N.v.t.
Cluster S4	S00124	John F. Kennedylaan 29	5	55	47	-8	44	-11	N.v.t.
Cluster S4	S00123	John F. Kennedylaan 31	8	55	51	-4	47	-8	N.v.t.
Cluster S4	P-03758	Koepelweg 1A	5	55	54	-1	50	-5	N.v.t.
Cluster S4	P-03756	Koepelweg 1	5	55	54	-1	51	-4	N.v.t.
Cluster S4	P-03740	Loyolalaan 28	8	65	70	5	64	-1	Ja
Cluster S4	s00207	Loyolalaan 32	8	61	61	0	56	-5	N.v.t.
Cluster S4	P-03762	Loyolalaan 40	8	58	57	-1	54	-4	N.v.t.
Cluster S4	S00093	Nieuwe Erven 6	8	55	51	-4	49	-6	N.v.t.
Cluster S4	P-03738	Zuidoosterlaan 1	8	65	71	6	65	0	Ja
Cluster S4	P-03736	Zuidoosterlaan 2	8	65	71	6	64	-1	Ja
Cluster S4	P-03733	Zuidoosterlaan 3	8	65	71	6	64	-1	Ja
Cluster S4	P-03730	Zuidoosterlaan 4	8	65	71	6	64	-1	Ja
Cluster S4	P-03727	Zuidoosterlaan 5	8	65	71	6	64	-1	Ja
Cluster S4	P-03721	Zuidoosterlaan 6A	8	65	69	4	63	-2	Ja
Cluster S4	P-03724	Zuidoosterlaan 6	8	65	71	6	65	0	Ja
Cluster S4	P-03718	Zuidoosterlaan 7	8	65	69	4	64	-1	Ja
Cluster S4	P-03715	Zuidoosterlaan 8	8	65	69	4	64	-1	Ja
Cluster S4	P-03712	Zuidoosterlaan 9	8	69	69	0	64	-5	N.v.t.
Cluster S4	P-03709	Zuidoosterlaan 10	8	65	68	3	65	0	Ja
Cluster S5	S00059	Helvoirtseweg 88	5	55	51	-4	47	-8	N.v.t.
Cluster S5	S00058	Helvoirtseweg 90	5	55	50	-5	47	-8	N.v.t.
Cluster S5	S00057	Helvoirtseweg 92	5	55	51	-4	48	-7	N.v.t.
Cluster S5	S00056	Helvoirtseweg 96	5	55	51	-4	49	-6	N.v.t.
Cluster S5	S00054	Helvoirtseweg 98A	8	55	51	-4	49	-6	N.v.t.
Cluster S5	S00055	Helvoirtseweg 98	8	59	53	-6	51	-8	N.v.t.
Cluster S5	S00053	Helvoirtseweg 102	5	55	50	-5	46	-9	N.v.t.

OTB PHS Meteren_Boxtel

D01021.000175

Berekeningsresultaten op maatgevende posities woningen na maatregelen

Bijlage F

Cluster	Naam	Omschrijving	Hoogte	Streef-waarde	Lden,plan	Vershil	Lden,plan na maatr.	Vershil	Overschrijding opgelost
Cluster S5	S00052	Helvoirtseweg 104	5	55	51	-4	46	-9	N.v.t.
Cluster S5	S00051	Helvoirtseweg 106	5	55	51	-4	44	-11	N.v.t.
Cluster S5	S00050	Helvoirtseweg 108	8	55	52	-3	50	-5	N.v.t.
Cluster S5	S00049	Helvoirtseweg 110	8	55	51	-4	44	-11	N.v.t.
Cluster S5	S00048	Helvoirtseweg 112	5	55	45	-10	43	-12	N.v.t.
Cluster S5	S00047	Helvoirtseweg 114	5	55	45	-10	44	-11	N.v.t.
Cluster S5	S00046	Helvoirtseweg 116	5	55	44	-11	47	-8	N.v.t.
Cluster S5	S00034	Helvoirtseweg 124	5	55	45	-10	37	-18	N.v.t.
Cluster S5	S00036	Helvoirtseweg 128	5	55	50	-5	38	-17	N.v.t.
Cluster S5	S00037	Helvoirtseweg 132	8	55	50	-5	45	-10	N.v.t.
Cluster S5	S00038	Helvoirtseweg 134A	8	55	50	-5	45	-10	N.v.t.
Cluster S5	S00039	Helvoirtseweg 134	8	55	50	-5	45	-10	N.v.t.
Cluster S5	S00040	Helvoirtseweg 136A	8	55	50	-5	46	-9	N.v.t.
Cluster S5	S00041	Helvoirtseweg 136	8	55	50	-5	43	-12	N.v.t.
Cluster S5	S00042	Helvoirtseweg 138	8	55	47	-8	45	-10	N.v.t.
Cluster S5	S00043	Helvoirtseweg 140	8	55	48	-7	44	-11	N.v.t.
Cluster S5	S00045	Helvoirtseweg 144	8	55	48	-7	44	-11	N.v.t.
Cluster S5	S00074	Helvoirtseweg 149	8	55	48	-7	47	-8	N.v.t.
Cluster S5	S00073	Helvoirtseweg 153	8	55	47	-8	46	-9	N.v.t.
Cluster S5	S00072	Helvoirtseweg 157	8	55	46	-9	46	-9	N.v.t.
Cluster S5	S00070	Helvoirtseweg 163	8	55	46	-9	44	-11	N.v.t.
Cluster S5	S00069	Helvoirtseweg 165	8	55	46	-9	43	-12	N.v.t.
Cluster S5	S00068	Helvoirtseweg 169	8	55	46	-9	43	-12	N.v.t.
Cluster S5	S00067	Helvoirtseweg 173	8	55	47	-8	43	-12	N.v.t.
Cluster S5	P-00864	John F. Kennedylaan 2	8	65	71	6	64	-1	Ja
Cluster S5	P-00892	John F. Kennedylaan 4	8	65	67	2	63	-2	Ja
Cluster S5	P-00895	John F. Kennedylaan 6	8	65	68	3	63	-2	Ja
Cluster S5	P-00899	John F. Kennedylaan 8	5	65	71	6	63	-2	Ja

OTB PHS Meteren_Boxtel

D01021.000175

Berekeningsresultaten op maatgevende posities woningen na maatregelen

Bijlage F

Cluster	Naam	Omschrijving	Hoogte	Streef-waarde	Lden,plan	Vershil	Lden,plan na maatr.	Vershil	Overschrijding opgelost
Cluster S5	P-00806	Lekkerbeetjenlaan 2	8	65	68	3	64	-1	Ja
Cluster S5	P-00809	Lekkerbeetjenlaan 4	8	65	69	4	63	-2	Ja
Cluster S5	P-00808	Lekkerbeetjenlaan 6	8	65	68	3	62	-3	Ja
Cluster S5	P-00866	Lekkerbeetjenlaan 8	1,5	65	71	6	58	-7	Ja
Cluster S5	P-00905	Lekkerbeetjenlaan 10	5	65	70	5	60	-5	Ja
Cluster S5	P-04714	Lekkerbeetjenlaan 12	8	65	67	2	58	-7	Ja
Cluster S5	P-00824	Lekkerbeetjenlaan 14	8	68	68	0	59	-9	N.v.t.
Cluster S5	P-00908	Lekkerbeetjenlaan 16	8	69	69	0	60	-9	N.v.t.
Cluster S5	P-00919	Lekkerbeetjenlaan 20	8	66	66	0	56	-10	N.v.t.
Cluster S5	P-00887	Lekkerbeetjenlaan 22	8	64	64	0	54	-10	N.v.t.
Cluster S5	P-00920	Lekkerbeetjenlaan 24	8	63	63	0	53	-10	N.v.t.
Cluster S5	P-00917	Lekkerbeetjenlaan 26	8	60	60	0	51	-9	N.v.t.
Cluster S5	S00017	Lekkerbeetjenlaan 28	8	55	54	-1	47	-8	N.v.t.
Cluster S5	S00016	Lekkerbeetjenlaan 30	8	55	49	-6	44	-11	N.v.t.
Cluster S5	S00015	Lekkerbeetjenlaan 32	8	59	58	-1	50	-9	N.v.t.
Cluster S5	S00014	Lekkerbeetjenlaan 34	8	58	58	0	49	-9	N.v.t.
Cluster S5	S00013	Lekkerbeetjenlaan 36	8	60	60	0	51	-9	N.v.t.
Cluster S5	S00012	Lekkerbeetjenlaan 38	8	60	59	-1	50	-10	N.v.t.
Cluster S5	S00011	Lekkerbeetjenlaan 40	8	60	60	0	51	-9	N.v.t.
Cluster S5	S00010	Lekkerbeetjenlaan 42	8	62	62	0	52	-10	N.v.t.
Cluster S5	P-04836	Lekkerbeetjenlaan 44	8	63	63	0	58	-5	N.v.t.
Cluster S5	P-04835	Lekkerbeetjenlaan 46	8	64	64	0	59	-5	N.v.t.
Cluster S5	S00033	Nieuwe Heikantstraat 1A	5	55	43	-12	47	-8	N.v.t.
Cluster S5	S00028	Nieuwe Heikantstraat 1	8	55	50	-5	47	-8	N.v.t.
Cluster S5	S00032	Nieuwe Heikantstraat 2	8	55	51	-4	49	-6	N.v.t.
Cluster S5	S00027	Nieuwe Heikantstraat 3	8	55	54	-1	47	-8	N.v.t.
Cluster S5	S00030	Nieuwe Heikantstraat 4	8	55	46	-9	49	-6	N.v.t.
Cluster S5	S00025	Nieuwe Heikantstraat 6	8	55	52	-3	50	-5	N.v.t.

OTB PHS Meteren_Boxtel

D01021.000175

Berekeningsresultaten op maatgevende posities woningen na maatregelen

Bijlage F

Cluster	Naam	Omschrijving	Hoogte	Streef-waarde	Lden,plan	Vershil	Lden,plan na maatr.	Vershil	Overschrijding opgelost
Cluster S5	S00024	Nieuwe Heikantstraat 8	8	55	48	-7	49	-6	N.v.t.
Cluster S5	S00022	Nieuwe Heikantstraat 10	8	55	54	-1	49	-6	N.v.t.
Cluster S5	S00021	Nieuwe Heikantstraat 12	8	55	53	-2	50	-5	N.v.t.
Cluster S5	S00019	Nieuwe Heikantstraat 14	8	57	56	-1	49	-8	N.v.t.
Cluster S5	P-00526	Nieuwe Heikantstraat 16	5	57	56	-1	54	-3	N.v.t.
Cluster S5	P-00527	Nieuwe Heikantstraat 18	5	58	57	-1	55	-3	N.v.t.
Cluster S5	P-00563	Nieuwe Heikantstraat 20	5	59	59	0	56	-3	N.v.t.
Cluster S5	P-00562	Nieuwe Heikantstraat 22	5	60	60	0	57	-3	N.v.t.
Cluster S5	P-00413	Nieuwe Heikantstraat 24	5	61	61	0	58	-3	N.v.t.
Cluster S5	P-00758	Nieuwe Heikantstraat 26	5	63	62	-1	60	-3	N.v.t.
Cluster S5	P-00863	Van Hanswijkstraat 1	8	65	71	6	64	-1	Ja
Cluster S5	P-04832	Van Hanswijkstraat 2	8	65	66	1	62	-3	Ja
Cluster S5	P-00859	Van Hanswijkstraat 3	5	65	71	6	61	-4	Ja
Cluster S5	P-00860	Van Hanswijkstraat 4	5	65	71	6	61	-4	Ja
Cluster S5	P-00871	Van Hanswijkstraat 5	5	65	71	6	61	-4	Ja
Cluster S5	P-00820	Van Hanswijkstraat 6	5	65	72	7	61	-4	Ja
Cluster S5	P-00821	Van Hanswijkstraat 7	5	65	72	7	61	-4	Ja
Cluster S5	P-00886	Van Hanswijkstraat 8	5	65	72	7	61	-4	Ja
Cluster S5	S00075	Van Voorst tot Voorststraat 7	5	55	49	-6	44	-11	N.v.t.
Cluster S5	S00075	Van Voorst tot Voorststraat 9	5	55	49	-6	44	-11	N.v.t.
Cluster S5	S00075	Van Voorst tot Voorststraat 11	5	55	49	-6	44	-11	N.v.t.
Cluster S5	S00075	Van Voorst tot Voorststraat 13	5	55	49	-6	44	-11	N.v.t.
Cluster S5	S00075	Van Voorst tot Voorststraat 15	5	55	49	-6	44	-11	N.v.t.
Cluster S5	S00075	Van Voorst tot Voorststraat 17	5	55	49	-6	44	-11	N.v.t.
Cluster S6	S00005	John F. Kennedylaan 1	8	63	63	0	59	-4	N.v.t.
Cluster S6	S00003	John F. Kennedylaan 3	8	63	63	0	59	-4	N.v.t.
Cluster S6	S00001	John F. Kennedylaan 5	8	64	64	0	60	-4	N.v.t.
Cluster S6	P-00510	John F. Kennedylaan 7	8	65	65	0	61	-4	N.v.t.

OTB PHS Meteren_Boxtel

D01021.000175

Berekeningsresultaten op maatgevende posities woningen na maatregelen

Bijlage F

Cluster	Naam	Omschrijving	Hoogte	Streef-waarde	Lden,plan	Vershil	Lden,plan na maatr.	Vershil	Overschrijding opgelost
Cluster S6	P-00509	John F. Kennedylaan 9	8	65	65	0	61	-4	N.v.t.
Cluster S6	P-00576	John F. Kennedylaan 11	8	66	66	0	62	-4	N.v.t.
Cluster S6	P-00575	John F. Kennedylaan 13	8	65	67	2	63	-2	Ja
Cluster S6	P-00579	John F. Kennedylaan 15	5	65	72	7	64	-1	Ja
Cluster S6	P-00511	Lekkerbeetjenlaan 52	8	63	63	0	53	-10	N.v.t.
Cluster S6	P-00507	Lekkerbeetjenlaan 54	8	62	62	0	53	-9	N.v.t.
Cluster S6	P-00506	Lekkerbeetjenlaan 56	8	62	62	0	53	-9	N.v.t.
Cluster S6	P-00508	Lekkerbeetjenlaan 58	8	61	61	0	53	-8	N.v.t.
Cluster S6	P-00515	Lekkerbeetjenlaan 60	8	61	61	0	54	-7	N.v.t.
Cluster S6	P-00516	Lekkerbeetjenlaan 62	8	59	59	0	53	-6	N.v.t.
Cluster S6	P-00517	Lekkerbeetjenlaan 64	8	57	57	0	52	-5	N.v.t.
Cluster S6	P-00512	Lekkerbeetjenlaan 66	8	57	56	-1	52	-5	N.v.t.
Cluster S6	P-00513	Lekkerbeetjenlaan 68	8	56	56	0	52	-4	N.v.t.
Cluster S6	P-00514	Lekkerbeetjenlaan 70	8	56	56	0	52	-4	N.v.t.
Cluster S6	P-00497	Lekkerbeetjenlaan 72	8	59	58	-1	53	-6	N.v.t.
Cluster S6	P-05214	Lekkerbeetjenlaan 74	8	62	62	0	54	-8	N.v.t.
Cluster S6	P-00498	Notenluststraat 1	5	65	72	7	61	-4	Ja
Cluster S6	P-00842	Notenluststraat 3	5	65	72	7	61	-4	Ja
Cluster S6	P-00839	Notenluststraat 5	5	65	72	7	61	-4	Ja
Cluster S6	P-00868	Notenluststraat 7	5	65	72	7	61	-4	Ja
Cluster S6	P-01032	Notenluststraat 9	5	65	72	7	60	-5	Ja
Cluster S6	P-00828	Notenluststraat 11	5	65	72	7	61	-4	Ja
Cluster S6	P-00847	Notenluststraat 13	5	65	72	7	61	-4	Ja
Cluster S6	P-00912	Notenluststraat 15	5	65	72	7	60	-5	Ja
Cluster S6	P-00909	Notenluststraat 17	5	65	72	7	60	-5	Ja
Cluster S6	P-00910	Notenluststraat 19	5	65	72	7	60	-5	Ja
Cluster S6	P-00858	Notenluststraat 21	5	65	72	7	60	-5	Ja
Cluster S6	P-00855	Notenluststraat 23	5	65	71	6	60	-5	Ja

OTB PHS Meteren_Boxtel

D01021.000175

Berekeningsresultaten op maatgevende posities woningen na maatregelen

Bijlage F

Cluster	Naam	Omschrijving	Hoogte	Streef-waarde	Lden,plan	Vershil	Lden,plan na maatr.	Vershil	Overschrijding opgelost
Cluster S6	P-00856	Notenluststraat 25	8	64	64	0	58	-6	N.v.t.
Cluster S6	P-00877	Notenluststraat 27	8	64	64	0	63	-1	N.v.t.
Cluster S6	P-05211	Notenluststraat 29	8	63	63	0	55	-8	N.v.t.
Cluster S6	P-05213	Notenluststraat 31	8	59	59	0	52	-7	N.v.t.
Cluster S6	S00151	Notenluststraat 33	8	61	61	0	52	-9	N.v.t.
Cluster S6	S00152	Notenluststraat 35	8	60	60	0	51	-9	N.v.t.
Cluster S7	P-00581	Notenluststraat 2	8	65	67	2	65	0	Ja
Cluster S7	P-00590	Notenluststraat 4	8	60	60	0	58	-2	N.v.t.
Cluster S7	P-05207	Notenluststraat 6	8	58	57	-1	56	-2	N.v.t.
Cluster S7	P-05209	Notenluststraat 8	8	57	57	0	56	-1	N.v.t.
Cluster S7	S00147	Notenluststraat 10	8	56	56	0	54	-2	N.v.t.
Cluster S7	S00149	Notenluststraat 12	8	55	54	-1	53	-2	N.v.t.
Cluster S7	S00007	Park Craijenstein 10	11	55	53	-2	51	-4	N.v.t.
Cluster S7	S00007	Park Craijenstein 11	11	55	53	-2	51	-4	N.v.t.
Cluster S7	S00007	Park Craijenstein 12	11	55	53	-2	51	-4	N.v.t.
Cluster S7	S00007	Park Craijenstein 13	11	55	53	-2	51	-4	N.v.t.
Cluster S7	S00007	Park Craijenstein 14	11	55	53	-2	51	-4	N.v.t.
Cluster S7	S00007	Park Craijenstein 15	11	55	53	-2	51	-4	N.v.t.
Cluster S7	S00007	Park Craijenstein 16	11	55	53	-2	51	-4	N.v.t.
Cluster S7	S00009	Park Craijenstein 20	11	55	52	-3	50	-5	N.v.t.
Cluster S7	S00009	Park Craijenstein 21	11	55	52	-3	50	-5	N.v.t.
Cluster S7	S00009	Park Craijenstein 22	11	55	52	-3	50	-5	N.v.t.
Cluster S7	S00009	Park Craijenstein 23	11	55	52	-3	50	-5	N.v.t.
Cluster S7	S00009	Park Craijenstein 24	11	55	52	-3	50	-5	N.v.t.
Cluster S7	S00009	Park Craijenstein 25	11	55	52	-3	50	-5	N.v.t.
Cluster S7	S00009	Park Craijenstein 26	11	55	52	-3	50	-5	N.v.t.
Cluster S7	S00008	Park Craijenstein 30	11	56	56	0	55	-1	N.v.t.
Cluster S7	S00008	Park Craijenstein 31	11	56	56	0	55	-1	N.v.t.

OTB PHS Meteren_Boxtel

D01021.000175

Berekeningsresultaten op maatgevende posities woningen na maatregelen

Bijlage F

Cluster	Naam	Omschrijving	Hoogte	Streef-waarde	Lden,plan	Vershil	Lden,plan na maatr.	Vershil	Overschrijding opgelost
Cluster S7	S00008	Park Craijenstein 32	11	56	56	0	55	-1	N.v.t.
Cluster S7	S00008	Park Craijenstein 33	11	56	56	0	55	-1	N.v.t.
Cluster S7	S00008	Park Craijenstein 34	11	56	56	0	55	-1	N.v.t.
Cluster S7	S00008	Park Craijenstein 35	11	56	56	0	55	-1	N.v.t.
Cluster S7	S00008	Park Craijenstein 36	11	56	56	0	55	-1	N.v.t.
Cluster S8	P-00571	Lekkerbeetjenlaan 84	8	60	60	0	59	-1	N.v.t.
Cluster S8	P-00572	Lekkerbeetjenlaan 86	8	63	63	0	62	-1	N.v.t.
Cluster S8	P-00568	Lekkerbeetjenlaan 88	8	63	63	0	60	-3	N.v.t.
Cluster S8	P-00569	Lekkerbeetjenlaan 90	8	65	67	2	63	-2	Ja
Cluster S8	P-00577	Lekkerbeetjenlaan 92	8	65	68	3	65	0	Ja
Cluster S9	P-00552	Berkenheuveldreef 2	8	55	55	0	53	-2	N.v.t.
Cluster S9	P-00583	Berkenheuveldreef 3	8	63	63	0	59	-4	N.v.t.
Cluster S9	S00133	Van Houwelingenplantsoen 4	8	55	49	-6	46	-9	N.v.t.
Cluster S9	P-00544	Zonneweilaan 9	8	55	53	-2	52	-3	N.v.t.
Cluster S9	P-00567	Zonneweilaan 11	8	60	60	0	59	-1	N.v.t.
Cluster S9	P-00551	Zonneweilaan 13	8	65	65	0	63	-2	N.v.t.
Cluster S9	P-00543	Zonneweilaan 15	1,5	65	70	5	64	-1	Ja
Geen	02094	Achter de Bijenkorf 3	8	55	42	-13	42	-13	N.v.t.
Geen	02095	Achter de Bijenkorf 5	8	55	44	-11	43	-12	N.v.t.
Geen	02096	Achter de Bijenkorf 7	8	55	44	-11	43	-12	N.v.t.
Geen	02097	Achter de Bijenkorf 9	8	55	41	-14	40	-15	N.v.t.
Geen	02097	Achter de Bijenkorf 11	8	55	41	-14	40	-15	N.v.t.
Geen	02097	Achter de Bijenkorf 13	8	55	41	-14	40	-15	N.v.t.
Geen	P-03772	Aert Heymlaan 1	8	65	64	-1	64	-1	N.v.t.
Geen	P-00531	Aert Heymlaan 2	8	65	52	-13	52	-13	N.v.t.
Geen	P-03776	Aert Heymlaan 3	8	65	61	-4	61	-4	N.v.t.
Geen	P-00532	Aert Heymlaan 4	8	65	52	-13	52	-13	N.v.t.
Geen	P-03780	Aert Heymlaan 5	8	65	60	-5	60	-5	N.v.t.

OTB PHS Meteren_Boxtel

D01021.000175

Berekeningsresultaten op maatgevende posities woningen na maatregelen

Bijlage F

Cluster	Naam	Omschrijving	Hoogte	Streef-waarde	Lden,plan	Vershil	Lden,plan na maatr.	Vershil	Overschrijding opgelost
Geen	P-00533	Aert Heymlaan 6	8	65	53	-12	53	-12	N.v.t.
Geen	P-04075	Aert Heymlaan 7A	5	65	57	-8	57	-8	N.v.t.
Geen	P-04594	Aert Heymlaan 7B	8	62	55	-7	55	-7	N.v.t.
Geen	P-00540	Aert Heymlaan 8	8	65	54	-11	53	-12	N.v.t.
Geen	P-04079	Aert Heymlaan 9A	5	55	46	-9	45	-10	N.v.t.
Geen	P-04076	Aert Heymlaan 9C	5	55	48	-7	47	-8	N.v.t.
Geen	P-04076	Aert Heymlaan 9	5	55	48	-7	47	-8	N.v.t.
Geen	P-00541	Aert Heymlaan 10	8	65	54	-11	54	-11	N.v.t.
Geen	P-04145	Aert Heymlaan 11A	8	55	49	-6	48	-7	N.v.t.
Geen	P-04143	Aert Heymlaan 11	8	55	49	-6	49	-6	N.v.t.
Geen	P-00542	Aert Heymlaan 12	8	65	55	-10	55	-10	N.v.t.
Geen	P-04147	Aert Heymlaan 13A	8	55	47	-8	46	-9	N.v.t.
Geen	P-04149	Aert Heymlaan 13B	8	55	47	-8	46	-9	N.v.t.
Geen	P-04146	Aert Heymlaan 13	8	55	49	-6	48	-7	N.v.t.
Geen	P-00528	Aert Heymlaan 14	8	65	55	-10	55	-10	N.v.t.
Geen	P-04340	Aert Heymlaan 15	5	55	46	-9	45	-10	N.v.t.
Geen	P-00521	Aert Heymlaan 16	8	65	55	-10	55	-10	N.v.t.
Geen	01246	Aert Heymlaan 17	5	55	45	-10	44	-11	N.v.t.
Geen	P-00520	Aert Heymlaan 18	8	65	55	-10	55	-10	N.v.t.
Geen	01248	Aert Heymlaan 19A	5	55	44	-11	43	-12	N.v.t.
Geen	01249	Aert Heymlaan 19B	5	55	43	-12	43	-12	N.v.t.
Geen	01250	Aert Heymlaan 19C	5	55	44	-11	43	-12	N.v.t.
Geen	P-00519	Aert Heymlaan 20	8	65	55	-10	55	-10	N.v.t.
Geen	01251	Aert Heymlaan 21A	5	55	44	-11	43	-12	N.v.t.
Geen	P-00524	Aert Heymlaan 22	8	65	55	-10	55	-10	N.v.t.
Geen	P-00523	Aert Heymlaan 24	8	65	55	-10	55	-10	N.v.t.
Geen	P-04066	Aert Heymlaan 26	5	68	58	-10	58	-10	N.v.t.
Geen	01291	Aert Heymlaan 34	8	55	45	-10	43	-12	N.v.t.

OTB PHS Meteren_Boxtel

D01021.000175

Berekeningsresultaten op maatgevende posities woningen na maatregelen

Bijlage F

Cluster	Naam	Omschrijving	Hoogte	Streef-waarde	Lden,plan	Vershil	Lden,plan na maatr.	Vershil	Overschrijding opgelost
Geen	01256	Aert Heymlaan 36	5	55	44	-11	43	-12	N.v.t.
Geen	P-04817	Akkerstraat 62	8	68	50	-18	50	-18	N.v.t.
Geen	P-04815	Akkerstraat 64	8	69	52	-17	52	-17	N.v.t.
Geen	P-04813	Akkerstraat 66	8	65	52	-13	52	-13	N.v.t.
Geen	P-00397	Akkerstraat 68	8	65	65	0	65	0	N.v.t.
Geen	P-00397	Akkerstraat 70	8	65	65	0	65	0	N.v.t.
Geen	01837	Bastion Vught 3	11	55	51	-4	51	-4	N.v.t.
Geen	01837	Bastion Vught 5	11	55	51	-4	51	-4	N.v.t.
Geen	01837	Bastion Vught 7	11	55	51	-4	51	-4	N.v.t.
Geen	01837	Bastion Vught 9	11	55	51	-4	51	-4	N.v.t.
Geen	01837	Bastion Vught 11	11	55	51	-4	51	-4	N.v.t.
Geen	01837	Bastion Vught 13	11	55	51	-4	51	-4	N.v.t.
Geen	01837	Bastion Vught 15	11	55	51	-4	51	-4	N.v.t.
Geen	01837	Bastion Vught 17	11	55	51	-4	51	-4	N.v.t.
Geen	01837	Bastion Vught 19	11	55	51	-4	51	-4	N.v.t.
Geen	01837	Bastion Vught 21	11	55	51	-4	51	-4	N.v.t.
Geen	01837	Bastion Vught 23	11	55	51	-4	51	-4	N.v.t.
Geen	01837	Bastion Vught 25	11	55	51	-4	51	-4	N.v.t.
Geen	01837	Bastion Vught 27	11	55	51	-4	51	-4	N.v.t.
Geen	01837	Bastion Vught 29	11	55	51	-4	51	-4	N.v.t.
Geen	01837	Bastion Vught 31	11	55	51	-4	51	-4	N.v.t.
Geen	01837	Bastion Vught 33	11	55	51	-4	51	-4	N.v.t.
Geen	P-00553	Berkenheuveldreef 4	8	56	56	0	52	-4	N.v.t.
Geen	00210	Bleekstraat 2	8	55	45	-10	45	-10	N.v.t.
Geen	00232	Bleekstraat 3	8	55	45	-10	45	-10	N.v.t.
Geen	00209	Bleekstraat 4	8	55	46	-9	46	-9	N.v.t.
Geen	00191	Bleekstraat 5	8	56	44	-12	44	-12	N.v.t.
Geen	00208	Bleekstraat 6	8	55	47	-8	47	-8	N.v.t.

OTB PHS Meteren_Boxtel

D01021.000175

Berekeningsresultaten op maatgevende posities woningen na maatregelen

Bijlage F

Cluster	Naam	Omschrijving	Hoogte	Streef-waarde	Lden,plan	Vershil	Lden,plan na maatr.	Vershil	Overschrijding opgelost
Geen	00190	Bleekstraat 7	8	57	44	-13	44	-13	N.v.t.
Geen	P-03467	Bleekstraat 8	8	55	48	-7	47	-8	N.v.t.
Geen	00189	Bleekstraat 9	8	57	45	-12	44	-13	N.v.t.
Geen	P-03461	Bleekstraat 10	8	55	48	-7	48	-7	N.v.t.
Geen	00188	Bleekstraat 11	8	55	46	-9	46	-9	N.v.t.
Geen	P-03455	Bleekstraat 12	8	55	47	-8	47	-8	N.v.t.
Geen	P-03361	Bleekstraat 13	8	59	46	-13	46	-13	N.v.t.
Geen	P-03450	Bleekstraat 14	8	56	49	-7	49	-7	N.v.t.
Geen	P-03355	Bleekstraat 15	8	59	46	-13	45	-14	N.v.t.
Geen	P-03445	Bleekstraat 16	8	55	47	-8	47	-8	N.v.t.
Geen	P-03349	Bleekstraat 17	8	60	46	-14	45	-15	N.v.t.
Geen	P-03440	Bleekstraat 18	8	55	48	-7	48	-7	N.v.t.
Geen	P-03343	Bleekstraat 19	8	61	47	-14	46	-15	N.v.t.
Geen	P-03410	Bleekstraat 20	8	55	48	-7	48	-7	N.v.t.
Geen	P-03337	Bleekstraat 21	8	62	47	-15	46	-16	N.v.t.
Geen	P-03405	Bleekstraat 22	8	58	49	-9	49	-9	N.v.t.
Geen	P-03331	Bleekstraat 23	8	61	49	-12	48	-13	N.v.t.
Geen	P-03399	Bleekstraat 24	8	57	50	-7	50	-7	N.v.t.
Geen	P-03325	Bleekstraat 25	8	65	49	-16	49	-16	N.v.t.
Geen	P-03393	Bleekstraat 26	8	58	50	-8	50	-8	N.v.t.
Geen	P-03319	Bleekstraat 27	8	66	50	-16	50	-16	N.v.t.
Geen	P-03387	Bleekstraat 28	8	66	51	-15	51	-15	N.v.t.
Geen	P-03313	Bleekstraat 29	8	67	51	-16	51	-16	N.v.t.
Geen	P-03306	Bleekstraat 31	8	68	52	-16	52	-16	N.v.t.
Geen	01930	Bordeslaan 4	17	64	63	-1	62	-2	N.v.t.
Geen	02025	Bordeslaan 5	26	55	52	-3	51	-4	N.v.t.
Geen	01930	Bordeslaan 6	17	64	63	-1	62	-2	N.v.t.
Geen	02025	Bordeslaan 7	26	55	52	-3	51	-4	N.v.t.

OTB PHS Meteren_Boxtel

D01021.000175

Berekeningsresultaten op maatgevende posities woningen na maatregelen

Bijlage F

Cluster	Naam	Omschrijving	Hoogte	Streef-waarde	Lden,plan	Vershil	Lden,plan na maatr.	Vershil	Overschrijding opgelost
Geen	01930	Bordeslaan 8	17	64	63	-1	62	-2	N.v.t.
Geen	02025	Bordeslaan 9	26	55	52	-3	51	-4	N.v.t.
Geen	01930	Bordeslaan 10	17	64	63	-1	62	-2	N.v.t.
Geen	02025	Bordeslaan 11	26	55	52	-3	51	-4	N.v.t.
Geen	01930	Bordeslaan 12	17	64	63	-1	62	-2	N.v.t.
Geen	02025	Bordeslaan 13	26	55	52	-3	51	-4	N.v.t.
Geen	01930	Bordeslaan 14	17	64	63	-1	62	-2	N.v.t.
Geen	02025	Bordeslaan 15	26	55	52	-3	51	-4	N.v.t.
Geen	01930	Bordeslaan 16	17	64	63	-1	62	-2	N.v.t.
Geen	02025	Bordeslaan 17	26	55	52	-3	51	-4	N.v.t.
Geen	01930	Bordeslaan 18	17	64	63	-1	62	-2	N.v.t.
Geen	02025	Bordeslaan 19	26	55	52	-3	51	-4	N.v.t.
Geen	01930	Bordeslaan 20	17	64	63	-1	62	-2	N.v.t.
Geen	02025	Bordeslaan 21	26	55	52	-3	51	-4	N.v.t.
Geen	01930	Bordeslaan 22	17	64	63	-1	62	-2	N.v.t.
Geen	02025	Bordeslaan 23	26	55	52	-3	51	-4	N.v.t.
Geen	01930	Bordeslaan 24	17	64	63	-1	62	-2	N.v.t.
Geen	02025	Bordeslaan 25	26	55	52	-3	51	-4	N.v.t.
Geen	01930	Bordeslaan 26	17	64	63	-1	62	-2	N.v.t.
Geen	02025	Bordeslaan 27	26	55	52	-3	51	-4	N.v.t.
Geen	01930	Bordeslaan 28	17	64	63	-1	62	-2	N.v.t.
Geen	02025	Bordeslaan 29	26	55	52	-3	51	-4	N.v.t.
Geen	01930	Bordeslaan 30	17	64	63	-1	62	-2	N.v.t.
Geen	02025	Bordeslaan 31	26	55	52	-3	51	-4	N.v.t.
Geen	01930	Bordeslaan 32	17	64	63	-1	62	-2	N.v.t.
Geen	02025	Bordeslaan 33	26	55	52	-3	51	-4	N.v.t.
Geen	01930	Bordeslaan 34	17	64	63	-1	62	-2	N.v.t.
Geen	02025	Bordeslaan 35	26	55	52	-3	51	-4	N.v.t.

OTB PHS Meteren_Boxtel

D01021.000175

Berekeningsresultaten op maatgevende posities woningen na maatregelen

Bijlage F

Cluster	Naam	Omschrijving	Hoogte	Streef-waarde	Lden,plan	Vershil	Lden,plan na maatr.	Vershil	Overschrijding opgelost
Geen	01930	Bordeslaan 36	17	64	63	-1	62	-2	N.v.t.
Geen	02025	Bordeslaan 37	26	55	52	-3	51	-4	N.v.t.
Geen	02025	Bordeslaan 39	26	55	52	-3	51	-4	N.v.t.
Geen	01949	Bordeslaan 40	17	57	56	-1	55	-2	N.v.t.
Geen	02025	Bordeslaan 41	26	55	52	-3	51	-4	N.v.t.
Geen	01949	Bordeslaan 42	17	57	56	-1	55	-2	N.v.t.
Geen	02025	Bordeslaan 43	26	55	52	-3	51	-4	N.v.t.
Geen	01949	Bordeslaan 44	17	57	56	-1	55	-2	N.v.t.
Geen	02025	Bordeslaan 45	26	55	52	-3	51	-4	N.v.t.
Geen	01949	Bordeslaan 46	17	57	56	-1	55	-2	N.v.t.
Geen	02025	Bordeslaan 47	26	55	52	-3	51	-4	N.v.t.
Geen	01949	Bordeslaan 48	17	57	56	-1	55	-2	N.v.t.
Geen	02025	Bordeslaan 49	26	55	52	-3	51	-4	N.v.t.
Geen	01949	Bordeslaan 50	17	57	56	-1	55	-2	N.v.t.
Geen	02025	Bordeslaan 51	26	55	52	-3	51	-4	N.v.t.
Geen	01949	Bordeslaan 52	17	57	56	-1	55	-2	N.v.t.
Geen	02026	Bordeslaan 53	20	55	46	-9	45	-10	N.v.t.
Geen	01949	Bordeslaan 54	17	57	56	-1	55	-2	N.v.t.
Geen	02026	Bordeslaan 55	20	55	46	-9	45	-10	N.v.t.
Geen	01949	Bordeslaan 56	17	57	56	-1	55	-2	N.v.t.
Geen	02026	Bordeslaan 57	20	55	46	-9	45	-10	N.v.t.
Geen	01949	Bordeslaan 58	17	57	56	-1	55	-2	N.v.t.
Geen	02026	Bordeslaan 59	20	55	46	-9	45	-10	N.v.t.
Geen	01949	Bordeslaan 60	17	57	56	-1	55	-2	N.v.t.
Geen	02026	Bordeslaan 61	20	55	46	-9	45	-10	N.v.t.
Geen	01949	Bordeslaan 62	17	57	56	-1	55	-2	N.v.t.
Geen	02026	Bordeslaan 63	20	55	46	-9	45	-10	N.v.t.
Geen	01949	Bordeslaan 64	17	57	56	-1	55	-2	N.v.t.

OTB PHS Meteren_Boxtel

D01021.000175

Berekeningsresultaten op maatgevende posities woningen na maatregelen

Bijlage F

Cluster	Naam	Omschrijving	Hoogte	Streef-waarde	Lden,plan	Vershil	Lden,plan na maatr.	Vershil	Overschrijding opgelost
Geen	02026	Bordeslaan 65	20	55	46	-9	45	-10	N.v.t.
Geen	01949	Bordeslaan 66	17	57	56	-1	55	-2	N.v.t.
Geen	02026	Bordeslaan 67	20	55	46	-9	45	-10	N.v.t.
Geen	01949	Bordeslaan 68	17	57	56	-1	55	-2	N.v.t.
Geen	02026	Bordeslaan 69	20	55	46	-9	45	-10	N.v.t.
Geen	01949	Bordeslaan 70	17	57	56	-1	55	-2	N.v.t.
Geen	02026	Bordeslaan 71	20	55	46	-9	45	-10	N.v.t.
Geen	01949	Bordeslaan 72	17	57	56	-1	55	-2	N.v.t.
Geen	02026	Bordeslaan 73	20	55	46	-9	45	-10	N.v.t.
Geen	01949	Bordeslaan 74	17	57	56	-1	55	-2	N.v.t.
Geen	02026	Bordeslaan 75	20	55	46	-9	45	-10	N.v.t.
Geen	01949	Bordeslaan 76	17	57	56	-1	55	-2	N.v.t.
Geen	02026	Bordeslaan 77	20	55	46	-9	45	-10	N.v.t.
Geen	01949	Bordeslaan 78	17	57	56	-1	55	-2	N.v.t.
Geen	02026	Bordeslaan 79	20	55	46	-9	45	-10	N.v.t.
Geen	01949	Bordeslaan 80	17	57	56	-1	55	-2	N.v.t.
Geen	02026	Bordeslaan 81	20	55	46	-9	45	-10	N.v.t.
Geen	01949	Bordeslaan 82	17	57	56	-1	55	-2	N.v.t.
Geen	02026	Bordeslaan 83	20	55	46	-9	45	-10	N.v.t.
Geen	01949	Bordeslaan 84	17	57	56	-1	55	-2	N.v.t.
Geen	02026	Bordeslaan 85	20	55	46	-9	45	-10	N.v.t.
Geen	01949	Bordeslaan 86	17	57	56	-1	55	-2	N.v.t.
Geen	02026	Bordeslaan 87	20	55	46	-9	45	-10	N.v.t.
Geen	01949	Bordeslaan 88	17	57	56	-1	55	-2	N.v.t.
Geen	02026	Bordeslaan 89	20	55	46	-9	45	-10	N.v.t.
Geen	01949	Bordeslaan 90	17	57	56	-1	55	-2	N.v.t.
Geen	02026	Bordeslaan 91	20	55	46	-9	45	-10	N.v.t.
Geen	01949	Bordeslaan 92	17	57	56	-1	55	-2	N.v.t.

OTB PHS Meteren_Boxtel

D01021.000175

Berekeningsresultaten op maatgevende posities woningen na maatregelen

Bijlage F

Cluster	Naam	Omschrijving	Hoogte	Streef-waarde	Lden,plan	Vershil	Lden,plan na maatr.	Vershil	Overschrijding opgelost
Geen	02026	Bordeslaan 93	20	55	46	-9	45	-10	N.v.t.
Geen	01949	Bordeslaan 94	17	57	56	-1	55	-2	N.v.t.
Geen	02026	Bordeslaan 95	20	55	46	-9	45	-10	N.v.t.
Geen	01949	Bordeslaan 96	17	57	56	-1	55	-2	N.v.t.
Geen	02026	Bordeslaan 97	20	55	46	-9	45	-10	N.v.t.
Geen	01949	Bordeslaan 98	17	57	56	-1	55	-2	N.v.t.
Geen	02026	Bordeslaan 99	20	55	46	-9	45	-10	N.v.t.
Geen	01949	Bordeslaan 100	17	57	56	-1	55	-2	N.v.t.
Geen	02026	Bordeslaan 101	20	55	46	-9	45	-10	N.v.t.
Geen	01949	Bordeslaan 102	17	57	56	-1	55	-2	N.v.t.
Geen	02026	Bordeslaan 103	20	55	46	-9	45	-10	N.v.t.
Geen	01949	Bordeslaan 104	17	57	56	-1	55	-2	N.v.t.
Geen	02026	Bordeslaan 105	20	55	46	-9	45	-10	N.v.t.
Geen	01949	Bordeslaan 106	17	57	56	-1	55	-2	N.v.t.
Geen	01949	Bordeslaan 108	17	57	56	-1	55	-2	N.v.t.
Geen	02027	Bordeslaan 109	26	55	49	-6	48	-7	N.v.t.
Geen	01949	Bordeslaan 110	17	57	56	-1	55	-2	N.v.t.
Geen	02027	Bordeslaan 111	26	55	49	-6	48	-7	N.v.t.
Geen	01949	Bordeslaan 112	17	57	56	-1	55	-2	N.v.t.
Geen	02027	Bordeslaan 113	26	55	49	-6	48	-7	N.v.t.
Geen	01949	Bordeslaan 114	17	57	56	-1	55	-2	N.v.t.
Geen	02027	Bordeslaan 115	26	55	49	-6	48	-7	N.v.t.
Geen	01949	Bordeslaan 116	17	57	56	-1	55	-2	N.v.t.
Geen	02027	Bordeslaan 117	26	55	49	-6	48	-7	N.v.t.
Geen	01949	Bordeslaan 118	17	57	56	-1	55	-2	N.v.t.
Geen	02027	Bordeslaan 119	26	55	49	-6	48	-7	N.v.t.
Geen	01949	Bordeslaan 120	17	57	56	-1	55	-2	N.v.t.
Geen	02027	Bordeslaan 121	26	55	49	-6	48	-7	N.v.t.

OTB PHS Meteren_Boxtel

D01021.000175

Berekeningsresultaten op maatgevende posities woningen na maatregelen

Bijlage F

Cluster	Naam	Omschrijving	Hoogte	Streef-waarde	Lden,plan	Vershil	Lden,plan na maatr.	Vershil	Overschrijding opgelost
Geen	01949	Bordeslaan 122	17	57	56	-1	55	-2	N.v.t.
Geen	02027	Bordeslaan 123	26	55	49	-6	48	-7	N.v.t.
Geen	01949	Bordeslaan 124	17	57	56	-1	55	-2	N.v.t.
Geen	02027	Bordeslaan 125	26	55	49	-6	48	-7	N.v.t.
Geen	01949	Bordeslaan 126	17	57	56	-1	55	-2	N.v.t.
Geen	02027	Bordeslaan 127	26	55	49	-6	48	-7	N.v.t.
Geen	01949	Bordeslaan 128	17	57	56	-1	55	-2	N.v.t.
Geen	02027	Bordeslaan 129	26	55	49	-6	48	-7	N.v.t.
Geen	01949	Bordeslaan 130	17	57	56	-1	55	-2	N.v.t.
Geen	02027	Bordeslaan 131	26	55	49	-6	48	-7	N.v.t.
Geen	01949	Bordeslaan 132	17	57	56	-1	55	-2	N.v.t.
Geen	02027	Bordeslaan 133	26	55	49	-6	48	-7	N.v.t.
Geen	01941	Bordeslaan 134	17	60	59	-1	58	-2	N.v.t.
Geen	02027	Bordeslaan 135	26	55	49	-6	48	-7	N.v.t.
Geen	01941	Bordeslaan 136	17	60	59	-1	58	-2	N.v.t.
Geen	02027	Bordeslaan 137	26	55	49	-6	48	-7	N.v.t.
Geen	01941	Bordeslaan 138	17	60	59	-1	58	-2	N.v.t.
Geen	02027	Bordeslaan 139	26	55	49	-6	48	-7	N.v.t.
Geen	01941	Bordeslaan 140	17	60	59	-1	58	-2	N.v.t.
Geen	02027	Bordeslaan 141	26	55	49	-6	48	-7	N.v.t.
Geen	01941	Bordeslaan 142	17	60	59	-1	58	-2	N.v.t.
Geen	02027	Bordeslaan 143	26	55	49	-6	48	-7	N.v.t.
Geen	01941	Bordeslaan 144	17	60	59	-1	58	-2	N.v.t.
Geen	02027	Bordeslaan 145	26	55	49	-6	48	-7	N.v.t.
Geen	01941	Bordeslaan 146	17	60	59	-1	58	-2	N.v.t.
Geen	02027	Bordeslaan 147	26	55	49	-6	48	-7	N.v.t.
Geen	01941	Bordeslaan 148	17	60	59	-1	58	-2	N.v.t.
Geen	02027	Bordeslaan 149	26	55	49	-6	48	-7	N.v.t.

OTB PHS Meteren_Boxtel

D01021.000175

Berekeningsresultaten op maatgevende posities woningen na maatregelen

Bijlage F

Cluster	Naam	Omschrijving	Hoogte	Streef-waarde	Lden,plan	Vershil	Lden,plan na maatr.	Vershil	Overschrijding opgelost
Geen	01941	Bordeslaan 150	17	60	59	-1	58	-2	N.v.t.
Geen	02027	Bordeslaan 151	26	55	49	-6	48	-7	N.v.t.
Geen	01941	Bordeslaan 152	17	60	59	-1	58	-2	N.v.t.
Geen	02027	Bordeslaan 153	26	55	49	-6	48	-7	N.v.t.
Geen	01941	Bordeslaan 154	17	60	59	-1	58	-2	N.v.t.
Geen	02027	Bordeslaan 155	26	55	49	-6	48	-7	N.v.t.
Geen	01941	Bordeslaan 156	17	60	59	-1	58	-2	N.v.t.
Geen	02028	Bordeslaan 157	20	55	47	-8	46	-9	N.v.t.
Geen	01941	Bordeslaan 158	17	60	59	-1	58	-2	N.v.t.
Geen	02028	Bordeslaan 159	20	55	47	-8	46	-9	N.v.t.
Geen	01941	Bordeslaan 160	17	60	59	-1	58	-2	N.v.t.
Geen	02028	Bordeslaan 161	20	55	47	-8	46	-9	N.v.t.
Geen	01941	Bordeslaan 162	17	60	59	-1	58	-2	N.v.t.
Geen	02028	Bordeslaan 163	20	55	47	-8	46	-9	N.v.t.
Geen	01941	Bordeslaan 164	17	60	59	-1	58	-2	N.v.t.
Geen	02028	Bordeslaan 165	20	55	47	-8	46	-9	N.v.t.
Geen	01941	Bordeslaan 166	17	60	59	-1	58	-2	N.v.t.
Geen	02028	Bordeslaan 167	20	55	47	-8	46	-9	N.v.t.
Geen	01941	Bordeslaan 168	17	60	59	-1	58	-2	N.v.t.
Geen	02028	Bordeslaan 169	20	55	47	-8	46	-9	N.v.t.
Geen	01941	Bordeslaan 170	17	60	59	-1	58	-2	N.v.t.
Geen	02028	Bordeslaan 171	20	55	47	-8	46	-9	N.v.t.
Geen	01941	Bordeslaan 172	17	60	59	-1	58	-2	N.v.t.
Geen	02028	Bordeslaan 173	20	55	47	-8	46	-9	N.v.t.
Geen	01941	Bordeslaan 174	17	60	59	-1	58	-2	N.v.t.
Geen	02028	Bordeslaan 175	20	55	47	-8	46	-9	N.v.t.
Geen	01941	Bordeslaan 176	17	60	59	-1	58	-2	N.v.t.
Geen	02028	Bordeslaan 177	20	55	47	-8	46	-9	N.v.t.

OTB PHS Meteren_Boxtel

D01021.000175

Berekeningsresultaten op maatgevende posities woningen na maatregelen

Bijlage F

Cluster	Naam	Omschrijving	Hoogte	Streef-waarde	Lden,plan	Vershil	Lden,plan na maatr.	Vershil	Overschrijding opgelost
Geen	01941	Bordeslaan 178	17	60	59	-1	58	-2	N.v.t.
Geen	02028	Bordeslaan 179	20	55	47	-8	46	-9	N.v.t.
Geen	01941	Bordeslaan 180	17	60	59	-1	58	-2	N.v.t.
Geen	02028	Bordeslaan 181	20	55	47	-8	46	-9	N.v.t.
Geen	01941	Bordeslaan 182	17	60	59	-1	58	-2	N.v.t.
Geen	02028	Bordeslaan 183	20	55	47	-8	46	-9	N.v.t.
Geen	01941	Bordeslaan 184	17	60	59	-1	58	-2	N.v.t.
Geen	02028	Bordeslaan 185	20	55	47	-8	46	-9	N.v.t.
Geen	01941	Bordeslaan 186	17	60	59	-1	58	-2	N.v.t.
Geen	02028	Bordeslaan 187	20	55	47	-8	46	-9	N.v.t.
Geen	01941	Bordeslaan 188	17	60	59	-1	58	-2	N.v.t.
Geen	02028	Bordeslaan 189	20	55	47	-8	46	-9	N.v.t.
Geen	01941	Bordeslaan 190	17	60	59	-1	58	-2	N.v.t.
Geen	02028	Bordeslaan 191	20	55	47	-8	46	-9	N.v.t.
Geen	01941	Bordeslaan 192	17	60	59	-1	58	-2	N.v.t.
Geen	02028	Bordeslaan 193	20	55	47	-8	46	-9	N.v.t.
Geen	01941	Bordeslaan 194	17	60	59	-1	58	-2	N.v.t.
Geen	02028	Bordeslaan 195	20	55	47	-8	46	-9	N.v.t.
Geen	01941	Bordeslaan 196	17	60	59	-1	58	-2	N.v.t.
Geen	02028	Bordeslaan 197	20	55	47	-8	46	-9	N.v.t.
Geen	01941	Bordeslaan 198	17	60	59	-1	58	-2	N.v.t.
Geen	02028	Bordeslaan 199	20	55	47	-8	46	-9	N.v.t.
Geen	01941	Bordeslaan 200	17	60	59	-1	58	-2	N.v.t.
Geen	02028	Bordeslaan 201	20	55	47	-8	46	-9	N.v.t.
Geen	01941	Bordeslaan 202	17	60	59	-1	58	-2	N.v.t.
Geen	02028	Bordeslaan 203	20	55	47	-8	46	-9	N.v.t.
Geen	01941	Bordeslaan 204	17	60	59	-1	58	-2	N.v.t.
Geen	02028	Bordeslaan 205	20	55	47	-8	46	-9	N.v.t.

OTB PHS Meteren_Boxtel

D01021.000175

Berekeningsresultaten op maatgevende posities woningen na maatregelen

Bijlage F

Cluster	Naam	Omschrijving	Hoogte	Streef-waarde	Lden,plan	Vershil	Lden,plan na maatr.	Vershil	Overschrijding opgelost
Geen	01941	Bordeslaan 206	17	60	59	-1	58	-2	N.v.t.
Geen	02028	Bordeslaan 207	20	55	47	-8	46	-9	N.v.t.
Geen	01941	Bordeslaan 208	17	60	59	-1	58	-2	N.v.t.
Geen	02028	Bordeslaan 209	20	55	47	-8	46	-9	N.v.t.
Geen	01941	Bordeslaan 210	17	60	59	-1	58	-2	N.v.t.
Geen	01941	Bordeslaan 212	17	60	59	-1	58	-2	N.v.t.
Geen	02029	Bordeslaan 213	26	55	49	-6	47	-8	N.v.t.
Geen	01941	Bordeslaan 214	17	60	59	-1	58	-2	N.v.t.
Geen	02029	Bordeslaan 215	26	55	49	-6	47	-8	N.v.t.
Geen	01941	Bordeslaan 216	17	60	59	-1	58	-2	N.v.t.
Geen	02029	Bordeslaan 217	26	55	49	-6	47	-8	N.v.t.
Geen	01941	Bordeslaan 218	17	60	59	-1	58	-2	N.v.t.
Geen	02029	Bordeslaan 219	26	55	49	-6	47	-8	N.v.t.
Geen	01941	Bordeslaan 220	17	60	59	-1	58	-2	N.v.t.
Geen	02029	Bordeslaan 221	26	55	49	-6	47	-8	N.v.t.
Geen	01941	Bordeslaan 222	17	60	59	-1	58	-2	N.v.t.
Geen	02029	Bordeslaan 223	26	55	49	-6	47	-8	N.v.t.
Geen	01941	Bordeslaan 224	17	60	59	-1	58	-2	N.v.t.
Geen	02029	Bordeslaan 225	26	55	49	-6	47	-8	N.v.t.
Geen	01941	Bordeslaan 226	17	60	59	-1	58	-2	N.v.t.
Geen	02029	Bordeslaan 227	26	55	49	-6	47	-8	N.v.t.
Geen	02029	Bordeslaan 229	26	55	49	-6	47	-8	N.v.t.
Geen	02029	Bordeslaan 231	26	55	49	-6	47	-8	N.v.t.
Geen	02029	Bordeslaan 233	26	55	49	-6	47	-8	N.v.t.
Geen	02029	Bordeslaan 235	26	55	49	-6	47	-8	N.v.t.
Geen	02029	Bordeslaan 237	26	55	49	-6	47	-8	N.v.t.
Geen	02029	Bordeslaan 239	26	55	49	-6	47	-8	N.v.t.
Geen	01950	Bordeslaan 240	11	60	59	-1	58	-2	N.v.t.

OTB PHS Meteren_Boxtel

D01021.000175

Berekeningsresultaten op maatgevende posities woningen na maatregelen

Bijlage F

Cluster	Naam	Omschrijving	Hoogte	Streef-waarde	Lden,plan	Vershil	Lden,plan na maatr.	Vershil	Overschrijding opgelost
Geen	02029	Bordeslaan 241	26	55	49	-6	47	-8	N.v.t.
Geen	01950	Bordeslaan 242	11	60	59	-1	58	-2	N.v.t.
Geen	02029	Bordeslaan 243	26	55	49	-6	47	-8	N.v.t.
Geen	01950	Bordeslaan 244	11	60	59	-1	58	-2	N.v.t.
Geen	02029	Bordeslaan 245	26	55	49	-6	47	-8	N.v.t.
Geen	01950	Bordeslaan 246	11	60	59	-1	58	-2	N.v.t.
Geen	02029	Bordeslaan 247	26	55	49	-6	47	-8	N.v.t.
Geen	01950	Bordeslaan 248	11	60	59	-1	58	-2	N.v.t.
Geen	02029	Bordeslaan 249	26	55	49	-6	47	-8	N.v.t.
Geen	02029	Bordeslaan 251	26	55	49	-6	47	-8	N.v.t.
Geen	02029	Bordeslaan 253	26	55	49	-6	47	-8	N.v.t.
Geen	02029	Bordeslaan 255	26	55	49	-6	47	-8	N.v.t.
Geen	02029	Bordeslaan 257	26	55	49	-6	47	-8	N.v.t.
Geen	02029	Bordeslaan 259	26	55	49	-6	47	-8	N.v.t.
Geen	02030	Bordeslaan 261	20	55	45	-10	45	-10	N.v.t.
Geen	02030	Bordeslaan 263	20	55	45	-10	45	-10	N.v.t.
Geen	02030	Bordeslaan 265	20	55	45	-10	45	-10	N.v.t.
Geen	02030	Bordeslaan 267	20	55	45	-10	45	-10	N.v.t.
Geen	02030	Bordeslaan 269	20	55	45	-10	45	-10	N.v.t.
Geen	02030	Bordeslaan 271	20	55	45	-10	45	-10	N.v.t.
Geen	02030	Bordeslaan 273	20	55	45	-10	45	-10	N.v.t.
Geen	02030	Bordeslaan 275	20	55	45	-10	45	-10	N.v.t.
Geen	02030	Bordeslaan 277	20	55	45	-10	45	-10	N.v.t.
Geen	02030	Bordeslaan 279	20	55	45	-10	45	-10	N.v.t.
Geen	02030	Bordeslaan 281	20	55	45	-10	45	-10	N.v.t.
Geen	02030	Bordeslaan 283	20	55	45	-10	45	-10	N.v.t.
Geen	02030	Bordeslaan 285	20	55	45	-10	45	-10	N.v.t.
Geen	02030	Bordeslaan 287	20	55	45	-10	45	-10	N.v.t.

OTB PHS Meteren_Boxtel

D01021.000175

Berekeningsresultaten op maatgevende posities woningen na maatregelen

Bijlage F

Cluster	Naam	Omschrijving	Hoogte	Streef-waarde	Lden,plan	Vershil	Lden,plan na maatr.	Vershil	Overschrijding opgelost
Geen	02030	Bordeslaan 289	20	55	45	-10	45	-10	N.v.t.
Geen	02030	Bordeslaan 291	20	55	45	-10	45	-10	N.v.t.
Geen	02030	Bordeslaan 293	20	55	45	-10	45	-10	N.v.t.
Geen	02030	Bordeslaan 295	20	55	45	-10	45	-10	N.v.t.
Geen	02030	Bordeslaan 297	20	55	45	-10	45	-10	N.v.t.
Geen	02030	Bordeslaan 299	20	55	45	-10	45	-10	N.v.t.
Geen	02030	Bordeslaan 301	20	55	45	-10	45	-10	N.v.t.
Geen	02030	Bordeslaan 303	20	55	45	-10	45	-10	N.v.t.
Geen	02030	Bordeslaan 305	20	55	45	-10	45	-10	N.v.t.
Geen	02030	Bordeslaan 307	20	55	45	-10	45	-10	N.v.t.
Geen	02030	Bordeslaan 309	20	55	45	-10	45	-10	N.v.t.
Geen	02030	Bordeslaan 311	20	55	45	-10	45	-10	N.v.t.
Geen	02030	Bordeslaan 313	20	55	45	-10	45	-10	N.v.t.
Geen	02742	Boschdijkstraat 2	11	55	47	-8	47	-8	N.v.t.
Geen	02742	Boschdijkstraat 4	11	55	47	-8	47	-8	N.v.t.
Geen	02742	Boschdijkstraat 6	11	55	47	-8	47	-8	N.v.t.
Geen	02742	Boschdijkstraat 8	11	55	47	-8	47	-8	N.v.t.
Geen	02743	Boschdijkstraat 10	11	55	45	-10	45	-10	N.v.t.
Geen	02743	Boschdijkstraat 12	11	55	45	-10	45	-10	N.v.t.
Geen	02743	Boschdijkstraat 14	11	55	45	-10	45	-10	N.v.t.
Geen	02743	Boschdijkstraat 16	11	55	45	-10	45	-10	N.v.t.
Geen	02743	Boschdijkstraat 18	11	55	45	-10	45	-10	N.v.t.
Geen	02743	Boschdijkstraat 20	11	55	45	-10	45	-10	N.v.t.
Geen	02743	Boschdijkstraat 22	11	55	45	-10	45	-10	N.v.t.
Geen	02743	Boschdijkstraat 24	11	55	45	-10	45	-10	N.v.t.
Geen	02743	Boschdijkstraat 26	11	55	45	-10	45	-10	N.v.t.
Geen	02743	Boschdijkstraat 28	11	55	45	-10	45	-10	N.v.t.
Geen	02746	Boschdijkstraat 30	11	55	50	-5	50	-5	N.v.t.

OTB PHS Meteren_Boxtel

D01021.000175

Berekeningsresultaten op maatgevende posities woningen na maatregelen

Bijlage F

Cluster	Naam	Omschrijving	Hoogte	Streef-waarde	Lden,plan	Vershil	Lden,plan na maatr.	Vershil	Overschrijding opgelost
Geen	02746	Boschdijkstraat 32	11	55	50	-5	50	-5	N.v.t.
Geen	02746	Boschdijkstraat 34	11	55	50	-5	50	-5	N.v.t.
Geen	02746	Boschdijkstraat 36	11	55	50	-5	50	-5	N.v.t.
Geen	02746	Boschdijkstraat 38	11	55	50	-5	50	-5	N.v.t.
Geen	02746	Boschdijkstraat 40	11	55	50	-5	50	-5	N.v.t.
Geen	02781	Boschdijkstraat 41A	11	55	50	-5	50	-5	N.v.t.
Geen	02781	Boschdijkstraat 41C	11	55	50	-5	50	-5	N.v.t.
Geen	02777	Boschdijkstraat 41D	8	55	51	-4	51	-4	N.v.t.
Geen	02777	Boschdijkstraat 41E	8	55	51	-4	51	-4	N.v.t.
Geen	02782	Boschdijkstraat 41	11	55	50	-5	50	-5	N.v.t.
Geen	02751	Boschdijkstraat 42	11	55	51	-4	51	-4	N.v.t.
Geen	02751	Boschdijkstraat 44	11	55	51	-4	51	-4	N.v.t.
Geen	02751	Boschdijkstraat 46	11	55	51	-4	51	-4	N.v.t.
Geen	02751	Boschdijkstraat 48	11	55	51	-4	51	-4	N.v.t.
Geen	02751	Boschdijkstraat 50	11	55	51	-4	51	-4	N.v.t.
Geen	02751	Boschdijkstraat 52	11	55	51	-4	51	-4	N.v.t.
Geen	02751	Boschdijkstraat 54	11	55	51	-4	51	-4	N.v.t.
Geen	02751	Boschdijkstraat 56	11	55	51	-4	51	-4	N.v.t.
Geen	02751	Boschdijkstraat 58	11	55	51	-4	51	-4	N.v.t.
Geen	02751	Boschdijkstraat 60	11	55	51	-4	51	-4	N.v.t.
Geen	02750	Boschdijkstraat 62	11	55	51	-4	51	-4	N.v.t.
Geen	02750	Boschdijkstraat 64	11	55	51	-4	51	-4	N.v.t.
Geen	02750	Boschdijkstraat 66	11	55	51	-4	51	-4	N.v.t.
Geen	02750	Boschdijkstraat 68	11	55	51	-4	51	-4	N.v.t.
Geen	02750	Boschdijkstraat 70	11	55	51	-4	51	-4	N.v.t.
Geen	02750	Boschdijkstraat 72	11	55	51	-4	51	-4	N.v.t.
Geen	02748	Boschdijkstraat 74	11	55	52	-3	52	-3	N.v.t.
Geen	02748	Boschdijkstraat 76	11	55	52	-3	52	-3	N.v.t.

OTB PHS Meteren_Boxtel

D01021.000175

Berekeningsresultaten op maatgevende posities woningen na maatregelen

Bijlage F

Cluster	Naam	Omschrijving	Hoogte	Streef-waarde	Lden,plan	Vershil	Lden,plan na maatr.	Vershil	Overschrijding opgelost
Geen	02748	Boschdijkstraat 78	11	55	52	-3	52	-3	N.v.t.
Geen	02748	Boschdijkstraat 80	11	55	52	-3	52	-3	N.v.t.
Geen	02748	Boschdijkstraat 82	11	55	52	-3	52	-3	N.v.t.
Geen	02748	Boschdijkstraat 84	11	55	52	-3	52	-3	N.v.t.
Geen	02748	Boschdijkstraat 86	11	55	52	-3	52	-3	N.v.t.
Geen	02748	Boschdijkstraat 88	11	55	52	-3	52	-3	N.v.t.
Geen	04138	Boschdijkstraat 92A	8	55	50	-5	50	-5	N.v.t.
Geen	04138	Boschdijkstraat 92	8	55	50	-5	50	-5	N.v.t.
Geen	04138	Boschdijkstraat 96	8	55	50	-5	50	-5	N.v.t.
Geen	02626	Boschveldweg 293	11	64	63	-1	63	-1	N.v.t.
Geen	02626	Boschveldweg 295	11	64	63	-1	63	-1	N.v.t.
Geen	02626	Boschveldweg 297	11	64	63	-1	63	-1	N.v.t.
Geen	02626	Boschveldweg 301	11	64	63	-1	63	-1	N.v.t.
Geen	02626	Boschveldweg 303	11	64	63	-1	63	-1	N.v.t.
Geen	02626	Boschveldweg 305	11	64	63	-1	63	-1	N.v.t.
Geen	02626	Boschveldweg 309	11	64	63	-1	63	-1	N.v.t.
Geen	02626	Boschveldweg 311	11	64	63	-1	63	-1	N.v.t.
Geen	02626	Boschveldweg 313	11	64	63	-1	63	-1	N.v.t.
Geen	02626	Boschveldweg 317	11	64	63	-1	63	-1	N.v.t.
Geen	02626	Boschveldweg 319	11	64	63	-1	63	-1	N.v.t.
Geen	02626	Boschveldweg 321	11	64	63	-1	63	-1	N.v.t.
Geen	02629	Boschveldweg 325	11	62	61	-1	61	-1	N.v.t.
Geen	02629	Boschveldweg 327	11	62	61	-1	61	-1	N.v.t.
Geen	02630	Boschveldweg 329	8	60	60	0	60	0	N.v.t.
Geen	02630	Boschveldweg 331	8	60	60	0	60	0	N.v.t.
Geen	02631	Boschveldweg 333	8	61	60	-1	60	-1	N.v.t.
Geen	02631	Boschveldweg 335	8	61	60	-1	60	-1	N.v.t.
Geen	02632	Boschveldweg 337	8	60	60	0	60	0	N.v.t.

OTB PHS Meteren_Boxtel

D01021.000175

Berekeningsresultaten op maatgevende posities woningen na maatregelen

Bijlage F

Cluster	Naam	Omschrijving	Hoogte	Streef-waarde	Lden,plan	Vershil	Lden,plan na maatr.	Vershil	Overschrijding opgelost
Geen	02632	Boschveldweg 339	8	60	60	0	60	0	N.v.t.
Geen	02633	Boschveldweg 341	8	60	60	0	60	0	N.v.t.
Geen	02633	Boschveldweg 343	8	60	60	0	60	0	N.v.t.
Geen	02634	Boschveldweg 345	8	61	60	-1	60	-1	N.v.t.
Geen	02634	Boschveldweg 347	8	61	60	-1	60	-1	N.v.t.
Geen	02635	Boschveldweg 349	8	61	60	-1	60	-1	N.v.t.
Geen	02635	Boschveldweg 351	8	61	60	-1	60	-1	N.v.t.
Geen	02636	Boschveldweg 353	8	62	61	-1	61	-1	N.v.t.
Geen	02636	Boschveldweg 355	8	62	61	-1	61	-1	N.v.t.
Geen	02637	Boschveldweg 357	8	62	61	-1	61	-1	N.v.t.
Geen	02637	Boschveldweg 359	8	62	61	-1	61	-1	N.v.t.
Geen	02638	Boschveldweg 361	8	63	61	-2	61	-2	N.v.t.
Geen	02638	Boschveldweg 363	8	63	61	-2	61	-2	N.v.t.
Geen	02639	Boschveldweg 365	8	63	62	-1	62	-1	N.v.t.
Geen	02639	Boschveldweg 367	8	63	62	-1	62	-1	N.v.t.
Geen	02771	Boschveldweg 425	11	65	64	-1	64	-1	N.v.t.
Geen	02771	Boschveldweg 427	11	65	64	-1	64	-1	N.v.t.
Geen	02771	Boschveldweg 429	11	65	64	-1	64	-1	N.v.t.
Geen	02771	Boschveldweg 431	11	65	64	-1	64	-1	N.v.t.
Geen	02771	Boschveldweg 433	11	65	64	-1	64	-1	N.v.t.
Geen	02772	Boschveldweg 435	11	64	63	-1	63	-1	N.v.t.
Geen	02772	Boschveldweg 437	11	64	63	-1	63	-1	N.v.t.
Geen	02772	Boschveldweg 439	11	64	63	-1	63	-1	N.v.t.
Geen	02772	Boschveldweg 441	11	64	63	-1	63	-1	N.v.t.
Geen	02772	Boschveldweg 443	11	64	63	-1	63	-1	N.v.t.
Geen	02772	Boschveldweg 445	11	64	63	-1	63	-1	N.v.t.
Geen	02772	Boschveldweg 447	11	64	63	-1	63	-1	N.v.t.
Geen	02772	Boschveldweg 449	11	64	63	-1	63	-1	N.v.t.

OTB PHS Meteren_Boxtel

D01021.000175

Berekeningsresultaten op maatgevende posities woningen na maatregelen

Bijlage F

Cluster	Naam	Omschrijving	Hoogte	Streef-waarde	Lden,plan	Vershil	Lden,plan na maatr.	Vershil	Overschrijding opgelost
Geen	02772	Boschveldweg 451	11	64	63	-1	63	-1	N.v.t.
Geen	02772	Boschveldweg 453	11	64	63	-1	63	-1	N.v.t.
Geen	02772	Boschveldweg 455	11	64	63	-1	63	-1	N.v.t.
Geen	02772	Boschveldweg 457	11	64	63	-1	63	-1	N.v.t.
Geen	02779	Boschveldweg 459	14	64	63	-1	63	-1	N.v.t.
Geen	02779	Boschveldweg 461	14	64	63	-1	63	-1	N.v.t.
Geen	02779	Boschveldweg 463	14	64	63	-1	63	-1	N.v.t.
Geen	02779	Boschveldweg 465	14	64	63	-1	63	-1	N.v.t.
Geen	02779	Boschveldweg 467	14	64	63	-1	63	-1	N.v.t.
Geen	02740	Brugplein 3A	11	55	48	-7	48	-7	N.v.t.
Geen	02740	Brugplein 3	11	55	48	-7	48	-7	N.v.t.
Geen	02740	Brugplein 4	11	55	48	-7	48	-7	N.v.t.
Geen	02741	Brugplein 5	11	55	45	-10	45	-10	N.v.t.
Geen	02741	Brugplein 6	11	55	45	-10	45	-10	N.v.t.
Geen	02565	Brugstraat 19	8	55	44	-11	44	-11	N.v.t.
Geen	02565	Brugstraat 21	8	55	44	-11	44	-11	N.v.t.
Geen	02566	Brugstraat 23	8	55	43	-12	43	-12	N.v.t.
Geen	02731	Brugstraat 24	8	55	44	-11	44	-11	N.v.t.
Geen	02566	Brugstraat 25	8	55	43	-12	43	-12	N.v.t.
Geen	02731	Brugstraat 26A	8	55	44	-11	44	-11	N.v.t.
Geen	02731	Brugstraat 26	8	55	44	-11	44	-11	N.v.t.
Geen	02567	Brugstraat 27	8	55	43	-12	43	-12	N.v.t.
Geen	02732	Brugstraat 28	8	55	44	-11	44	-11	N.v.t.
Geen	02567	Brugstraat 29	8	55	43	-12	43	-12	N.v.t.
Geen	02732	Brugstraat 30	8	55	44	-11	44	-11	N.v.t.
Geen	02568	Brugstraat 31	8	55	43	-12	43	-12	N.v.t.
Geen	02733	Brugstraat 32	8	55	44	-11	44	-11	N.v.t.
Geen	02733	Brugstraat 34	8	55	44	-11	44	-11	N.v.t.

OTB PHS Meteren_Boxtel

D01021.000175

Berekeningsresultaten op maatgevende posities woningen na maatregelen

Bijlage F

Cluster	Naam	Omschrijving	Hoogte	Streef-waarde	Lden,plan	Vershil	Lden,plan na maatr.	Vershil	Overschrijding opgelost
Geen	02734	Brugstraat 36	8	55	44	-11	44	-11	N.v.t.
Geen	02569	Brugstraat 37	14	55	49	-6	49	-6	N.v.t.
Geen	02734	Brugstraat 38	8	55	44	-11	44	-11	N.v.t.
Geen	02735	Brugstraat 40	8	55	44	-11	44	-11	N.v.t.
Geen	02735	Brugstraat 42A	8	55	44	-11	44	-11	N.v.t.
Geen	02735	Brugstraat 42	8	55	44	-11	44	-11	N.v.t.
Geen	02736	Brugstraat 44	8	55	43	-12	43	-12	N.v.t.
Geen	02736	Brugstraat 46	8	55	43	-12	43	-12	N.v.t.
Geen	02737	Brugstraat 48	8	55	44	-11	44	-11	N.v.t.
Geen	02737	Brugstraat 50	8	55	44	-11	44	-11	N.v.t.
Geen	02738	Brugstraat 52	11	55	48	-7	48	-7	N.v.t.
Geen	02738	Brugstraat 54	11	55	48	-7	48	-7	N.v.t.
Geen	02738	Brugstraat 56	11	55	48	-7	48	-7	N.v.t.
Geen	02738	Brugstraat 58	11	55	48	-7	48	-7	N.v.t.
Geen	02738	Brugstraat 60	11	55	48	-7	48	-7	N.v.t.
Geen	02738	Brugstraat 62	11	55	48	-7	48	-7	N.v.t.
Geen	02738	Brugstraat 64	11	55	48	-7	48	-7	N.v.t.
Geen	02738	Brugstraat 66	11	55	48	-7	48	-7	N.v.t.
Geen	02738	Brugstraat 68	11	55	48	-7	48	-7	N.v.t.
Geen	02738	Brugstraat 70	11	55	48	-7	48	-7	N.v.t.
Geen	02738	Brugstraat 72	11	55	48	-7	48	-7	N.v.t.
Geen	02738	Brugstraat 74	11	55	48	-7	48	-7	N.v.t.
Geen	02738	Brugstraat 76	11	55	48	-7	48	-7	N.v.t.
Geen	02738	Brugstraat 78	11	55	48	-7	48	-7	N.v.t.
Geen	02738	Brugstraat 80	11	55	48	-7	48	-7	N.v.t.
Geen	02738	Brugstraat 82	11	55	48	-7	48	-7	N.v.t.
Geen	02738	Brugstraat 84	11	55	48	-7	48	-7	N.v.t.
Geen	02738	Brugstraat 86	11	55	48	-7	48	-7	N.v.t.

OTB PHS Meteren_Boxtel

D01021.000175

Berekeningsresultaten op maatgevende posities woningen na maatregelen

Bijlage F

Cluster	Naam	Omschrijving	Hoogte	Streef-waarde	Lden,plan	Vershil	Lden,plan na maatr.	Vershil	Overschrijding opgelost
Geen	02797	Buitendijk 4	8	55	53	-2	53	-2	N.v.t.
Geen	02797	Buitendijk 5	8	55	53	-2	53	-2	N.v.t.
Geen	02797	Buitendijk 6	8	55	53	-2	53	-2	N.v.t.
Geen	04130	Christiaan Huygensweg 10	11	55	42	-13	42	-13	N.v.t.
Geen	04130	Christiaan Huygensweg 12	11	55	42	-13	42	-13	N.v.t.
Geen	04130	Christiaan Huygensweg 14	11	55	42	-13	42	-13	N.v.t.
Geen	04130	Christiaan Huygensweg 16	11	55	42	-13	42	-13	N.v.t.
Geen	04130	Christiaan Huygensweg 18	11	55	42	-13	42	-13	N.v.t.
Geen	04130	Christiaan Huygensweg 20	11	55	42	-13	42	-13	N.v.t.
Geen	04130	Christiaan Huygensweg 22	11	55	42	-13	42	-13	N.v.t.
Geen	04130	Christiaan Huygensweg 24	11	55	42	-13	42	-13	N.v.t.
Geen	04131	Christiaan Huygensweg 26	11	55	37	-18	36	-19	N.v.t.
Geen	04131	Christiaan Huygensweg 28	11	55	37	-18	36	-19	N.v.t.
Geen	04131	Christiaan Huygensweg 30	11	55	37	-18	36	-19	N.v.t.
Geen	04131	Christiaan Huygensweg 32	11	55	37	-18	36	-19	N.v.t.
Geen	04131	Christiaan Huygensweg 34	11	55	37	-18	36	-19	N.v.t.
Geen	04131	Christiaan Huygensweg 36	11	55	37	-18	36	-19	N.v.t.
Geen	04131	Christiaan Huygensweg 38	11	55	37	-18	36	-19	N.v.t.
Geen	04131	Christiaan Huygensweg 40	11	55	37	-18	36	-19	N.v.t.
Geen	00939	Constantijnlaan 2	8	55	45	-10	43	-12	N.v.t.
Geen	03631	Constantijnlaan 3	8	55	44	-11	43	-12	N.v.t.
Geen	00942	Constantijnlaan 4	8	55	45	-10	44	-11	N.v.t.
Geen	01282	Constantijnlaan 5	5	55	42	-13	41	-14	N.v.t.
Geen	01274	Constantijnlaan 6	5	55	41	-14	40	-15	N.v.t.
Geen	01280	Constantijnlaan 7	5	55	42	-13	41	-14	N.v.t.
Geen	01275	Constantijnlaan 8	5	55	43	-12	41	-14	N.v.t.
Geen	01283	Constantijnlaan 9	5	55	42	-13	41	-14	N.v.t.
Geen	01277	Constantijnlaan 10	5	55	42	-13	41	-14	N.v.t.

OTB PHS Meteren_Boxtel

D01021.000175

Berekeningsresultaten op maatgevende posities woningen na maatregelen

Bijlage F

Cluster	Naam	Omschrijving	Hoogte	Streef-waarde	Lden,plan	Vershil	Lden,plan na maatr.	Vershil	Overschrijding opgelost
Geen	01293	Constantijnlaan 12	8	55	46	-9	43	-12	N.v.t.
Geen	01288	Constantijnlaan 13	5	55	41	-14	40	-15	N.v.t.
Geen	01289	Constantijnlaan 15	8	55	45	-10	43	-12	N.v.t.
Geen	02819	Copernicuslaan 184	11	55	48	-7	48	-7	N.v.t.
Geen	02819	Copernicuslaan 186	11	55	48	-7	48	-7	N.v.t.
Geen	02819	Copernicuslaan 188	11	55	48	-7	48	-7	N.v.t.
Geen	02819	Copernicuslaan 190	11	55	48	-7	48	-7	N.v.t.
Geen	02819	Copernicuslaan 192	11	55	48	-7	48	-7	N.v.t.
Geen	02819	Copernicuslaan 194	11	55	48	-7	48	-7	N.v.t.
Geen	02819	Copernicuslaan 196	11	55	48	-7	48	-7	N.v.t.
Geen	02819	Copernicuslaan 198	11	55	48	-7	48	-7	N.v.t.
Geen	02819	Copernicuslaan 200	11	55	48	-7	48	-7	N.v.t.
Geen	02819	Copernicuslaan 202	11	55	48	-7	48	-7	N.v.t.
Geen	02819	Copernicuslaan 204	11	55	48	-7	48	-7	N.v.t.
Geen	02819	Copernicuslaan 206	11	55	48	-7	48	-7	N.v.t.
Geen	02819	Copernicuslaan 208	11	55	48	-7	48	-7	N.v.t.
Geen	02819	Copernicuslaan 210	11	55	48	-7	48	-7	N.v.t.
Geen	02819	Copernicuslaan 212	11	55	48	-7	48	-7	N.v.t.
Geen	02819	Copernicuslaan 214	11	55	48	-7	48	-7	N.v.t.
Geen	02819	Copernicuslaan 216	11	55	48	-7	48	-7	N.v.t.
Geen	02819	Copernicuslaan 218	11	55	48	-7	48	-7	N.v.t.
Geen	P-00837	Dachverliesstraat 1	8	61	61	0	58	-3	N.v.t.
Geen	P-00958	Dachverliesstraat 2	8	56	56	0	53	-3	N.v.t.
Geen	P-00970	Dachverliesstraat 3	8	57	57	0	52	-5	N.v.t.
Geen	P-00953	Dachverliesstraat 4	8	55	55	0	51	-4	N.v.t.
Geen	P-00954	Dachverliesstraat 6	8	55	54	-1	49	-6	N.v.t.
Geen	P-01001	Dachverliesstraat 7	8	55	52	-3	50	-5	N.v.t.
Geen	P-00957	Dachverliesstraat 8	8	55	52	-3	49	-6	N.v.t.

OTB PHS Meteren_Boxtel

D01021.000175

Berekeningsresultaten op maatgevende posities woningen na maatregelen

Bijlage F

Cluster	Naam	Omschrijving	Hoogte	Streef-waarde	Lden,plan	Vershil	Lden,plan na maatr.	Vershil	Overschrijding opgelost
Geen	P-00834	Dachverliesstraat 9	8	55	53	-2	49	-6	N.v.t.
Geen	S00066	De Braackenlaan 1	8	55	53	-2	50	-5	N.v.t.
Geen	P-00499	De Braackenlaan 2	8	67	49	-18	48	-19	N.v.t.
Geen	S00065	De Braackenlaan 3	8	55	54	-1	51	-4	N.v.t.
Geen	P-00494	De Braackenlaan 4	8	66	49	-17	49	-17	N.v.t.
Geen	S00064	De Braackenlaan 5	8	57	55	-2	53	-4	N.v.t.
Geen	P-00495	De Braackenlaan 6	8	64	50	-14	49	-15	N.v.t.
Geen	S00063	De Braackenlaan 7	8	56	55	-1	53	-3	N.v.t.
Geen	P-00496	De Braackenlaan 8	8	61	49	-12	49	-12	N.v.t.
Geen	S00062	De Braackenlaan 9	8	56	55	-1	54	-2	N.v.t.
Geen	P-00503	De Braackenlaan 10	8	59	50	-9	49	-10	N.v.t.
Geen	S00061	De Braackenlaan 11	8	57	55	-2	54	-3	N.v.t.
Geen	P-00504	De Braackenlaan 12	8	59	49	-10	49	-10	N.v.t.
Geen	S00060	De Braackenlaan 13	8	59	56	-3	54	-5	N.v.t.
Geen	P-00505	De Braackenlaan 14	8	62	50	-12	50	-12	N.v.t.
Geen	P-00500	De Braackenlaan 16	8	62	53	-9	53	-9	N.v.t.
Geen	P-00501	De Braackenlaan 18	8	63	52	-11	52	-11	N.v.t.
Geen	P-00534	De Braackenlaan 20	8	63	52	-11	52	-11	N.v.t.
Geen	P-00535	De Braackenlaan 22	8	65	53	-12	52	-13	N.v.t.
Geen	P-00536	De Braackenlaan 24	8	66	53	-13	53	-13	N.v.t.
Geen	P-02565	De Ketting 14	5	57	55	-2	55	-2	N.v.t.
Geen	P-01394	Esschestraat 2	8	70	49	-21	48	-22	N.v.t.
Geen	P-00437	Esschestraat 3A	5	65	46	-19	46	-19	N.v.t.
Geen	P-00437	Esschestraat 3	5	65	46	-19	46	-19	N.v.t.
Geen	03832	Esschestraat 4	8	66	47	-19	47	-19	N.v.t.
Geen	03841	Esschestraat 5A	5	64	45	-19	45	-19	N.v.t.
Geen	03841	Esschestraat 5	5	64	45	-19	45	-19	N.v.t.
Geen	03834	Esschestraat 6	8	66	45	-21	45	-21	N.v.t.

OTB PHS Meteren_Boxtel

D01021.000175

Berekeningsresultaten op maatgevende posities woningen na maatregelen

Bijlage F

Cluster	Naam	Omschrijving	Hoogte	Streef-waarde	Lden,plan	Vershil	Lden,plan na maatr.	Vershil	Overschrijding opgelost
Geen	03842	Esschestraat 7A	5	64	45	-19	44	-20	N.v.t.
Geen	03842	Esschestraat 7	5	64	45	-19	44	-20	N.v.t.
Geen	03835	Esschestraat 8	8	65	44	-21	44	-21	N.v.t.
Geen	03843	Esschestraat 9A	5	64	45	-19	44	-20	N.v.t.
Geen	03843	Esschestraat 9	5	64	45	-19	44	-20	N.v.t.
Geen	03836	Esschestraat 10	8	59	44	-15	44	-15	N.v.t.
Geen	03844	Esschestraat 11A	5	62	44	-18	44	-18	N.v.t.
Geen	03844	Esschestraat 11	5	62	44	-18	44	-18	N.v.t.
Geen	03837	Esschestraat 12	8	62	44	-18	43	-19	N.v.t.
Geen	03845	Esschestraat 13A	5	61	44	-17	43	-18	N.v.t.
Geen	03845	Esschestraat 13	5	61	44	-17	43	-18	N.v.t.
Geen	03838	Esschestraat 14	8	63	44	-19	43	-20	N.v.t.
Geen	03846	Esschestraat 15A	5	60	43	-17	43	-17	N.v.t.
Geen	03846	Esschestraat 15	5	60	43	-17	43	-17	N.v.t.
Geen	03839	Esschestraat 16	8	63	44	-19	43	-20	N.v.t.
Geen	03847	Esschestraat 17A	5	58	43	-15	43	-15	N.v.t.
Geen	03847	Esschestraat 17	5	58	43	-15	43	-15	N.v.t.
Geen	03840	Esschestraat 18	8	62	44	-18	43	-19	N.v.t.
Geen	P-04824	Glorieuxlaan 81	8	63	47	-16	47	-16	N.v.t.
Geen	03790	Gogelstraat 4	8	56	45	-11	45	-11	N.v.t.
Geen	03789	Gogelstraat 5	8	57	45	-12	45	-12	N.v.t.
Geen	03788	Gogelstraat 6	8	56	45	-11	44	-12	N.v.t.
Geen	03787	Gogelstraat 7	8	56	45	-11	45	-11	N.v.t.
Geen	01950	Grootmeesterstraat 8	11	60	59	-1	58	-2	N.v.t.
Geen	01950	Grootmeesterstraat 10	11	60	59	-1	58	-2	N.v.t.
Geen	01950	Grootmeesterstraat 12	11	60	59	-1	58	-2	N.v.t.
Geen	01950	Grootmeesterstraat 14	11	60	59	-1	58	-2	N.v.t.
Geen	04355	Grote Zeeheldenbuurt 1	8	57	0	-57	48	-9	N.v.t.

OTB PHS Meteren_Boxtel

D01021.000175

Berekeningsresultaten op maatgevende posities woningen na maatregelen

Bijlage F

Cluster	Naam	Omschrijving	Hoogte	Streef-waarde	Lden,plan	Vershil	Lden,plan na maatr.	Vershil	Overschrijding opgelost
Geen	04355	Grote Zeeheldenbuurt 2	8	57	0	-57	48	-9	N.v.t.
Geen	04355	Grote Zeeheldenbuurt 3	8	57	0	-57	48	-9	N.v.t.
Geen	04355	Grote Zeeheldenbuurt 4	8	57	0	-57	48	-9	N.v.t.
Geen	04355	Grote Zeeheldenbuurt 5	8	57	0	-57	48	-9	N.v.t.
Geen	04355	Grote Zeeheldenbuurt 6	8	57	0	-57	48	-9	N.v.t.
Geen	04355	Grote Zeeheldenbuurt 7	8	57	0	-57	48	-9	N.v.t.
Geen	04355	Grote Zeeheldenbuurt 8	8	57	0	-57	48	-9	N.v.t.
Geen	04355	Grote Zeeheldenbuurt 9	8	57	0	-57	48	-9	N.v.t.
Geen	04355	Grote Zeeheldenbuurt 10	8	57	0	-57	48	-9	N.v.t.
Geen	04355	Grote Zeeheldenbuurt 11	8	57	0	-57	48	-9	N.v.t.
Geen	04355	Grote Zeeheldenbuurt 12	8	57	0	-57	48	-9	N.v.t.
Geen	04355	Grote Zeeheldenbuurt 13	8	57	0	-57	48	-9	N.v.t.
Geen	04355	Grote Zeeheldenbuurt 14	8	57	0	-57	48	-9	N.v.t.
Geen	04355	Grote Zeeheldenbuurt 15	8	57	0	-57	48	-9	N.v.t.
Geen	04355	Grote Zeeheldenbuurt 16	8	57	0	-57	48	-9	N.v.t.
Geen	04355	Grote Zeeheldenbuurt 17	8	57	0	-57	48	-9	N.v.t.
Geen	04355	Grote Zeeheldenbuurt 18	8	57	0	-57	48	-9	N.v.t.
Geen	04355	Grote Zeeheldenbuurt 19	8	57	0	-57	48	-9	N.v.t.
Geen	04355	Grote Zeeheldenbuurt 20	8	57	0	-57	48	-9	N.v.t.
Geen	04355	Grote Zeeheldenbuurt 21	8	57	0	-57	48	-9	N.v.t.
Geen	04355	Grote Zeeheldenbuurt 22	8	57	0	-57	48	-9	N.v.t.
Geen	04355	Grote Zeeheldenbuurt 23	8	57	0	-57	48	-9	N.v.t.
Geen	04355	Grote Zeeheldenbuurt 24	8	57	0	-57	48	-9	N.v.t.
Geen	04355	Grote Zeeheldenbuurt 25	8	57	0	-57	48	-9	N.v.t.
Geen	P-01562	Haspelstraat 2	8	63	48	-15	48	-15	N.v.t.
Geen	P-01491	Haspelstraat 4	8	60	48	-12	47	-13	N.v.t.
Geen	P-01519	Haspelstraat 6	8	57	47	-10	47	-10	N.v.t.
Geen	P-01448	Haspelstraat 8	8	55	47	-8	47	-8	N.v.t.

OTB PHS Meteren_Boxtel

D01021.000175

Berekeningsresultaten op maatgevende posities woningen na maatregelen

Bijlage F

Cluster	Naam	Omschrijving	Hoogte	Streef-waarde	Lden,plan	Vershil	Lden,plan na maatr.	Vershil	Overschrijding opgelost
Geen	P-01442	Haspelstraat 10	8	55	47	-8	47	-8	N.v.t.
Geen	P-00446	Haspelstraat 12	8	56	47	-9	47	-9	N.v.t.
Geen	P-00461	Haspelstraat 16	8	55	47	-8	47	-8	N.v.t.
Geen	P-00460	Haspelstraat 18	8	58	47	-11	47	-11	N.v.t.
Geen	P-00459	Haspelstraat 22	8	57	47	-10	47	-10	N.v.t.
Geen	P-00453	Haspelstraat 24	8	62	48	-14	48	-14	N.v.t.
Geen	02786	Havendijk 1	8	55	50	-5	50	-5	N.v.t.
Geen	02785	Havendijk 3	8	55	51	-4	51	-4	N.v.t.
Geen	02785	Havendijk 5	8	55	51	-4	51	-4	N.v.t.
Geen	02785	Havendijk 7	8	55	51	-4	51	-4	N.v.t.
Geen	02785	Havendijk 9	8	55	51	-4	51	-4	N.v.t.
Geen	02789	Havendijk 13A	5	55	48	-7	48	-7	N.v.t.
Geen	02789	Havendijk 13	5	55	48	-7	48	-7	N.v.t.
Geen	02791	Havendijk 14	8	55	45	-10	45	-10	N.v.t.
Geen	02791	Havendijk 15	8	55	45	-10	45	-10	N.v.t.
Geen	02792	Havendijk 16	8	55	46	-9	46	-9	N.v.t.
Geen	02792	Havendijk 17	8	55	46	-9	46	-9	N.v.t.
Geen	02793	Havendijk 18	8	55	44	-11	44	-11	N.v.t.
Geen	02787	Havendwardsstraat 6	5	55	52	-3	52	-3	N.v.t.
Geen	02787	Havendwardsstraat 8	5	55	52	-3	52	-3	N.v.t.
Geen	02787	Havendwardsstraat 12	5	55	52	-3	52	-3	N.v.t.
Geen	02573	Havensingel 72A	8	55	42	-13	42	-13	N.v.t.
Geen	02573	Havensingel 72	8	55	42	-13	42	-13	N.v.t.
Geen	02573	Havensingel 72	8	55	42	-13	42	-13	N.v.t.
Geen	02573	Havensingel 73	8	55	42	-13	42	-13	N.v.t.
Geen	02572	Havensingel 74	8	55	42	-13	41	-14	N.v.t.
Geen	02571	Havensingel 75	8	55	41	-14	41	-14	N.v.t.
Geen	02570	Havensingel 76	8	55	39	-16	39	-16	N.v.t.

OTB PHS Meteren_Boxtel

D01021.000175

Berekeningsresultaten op maatgevende posities woningen na maatregelen

Bijlage F

Cluster	Naam	Omschrijving	Hoogte	Streef-waarde	Lden,plan	Vershil	Lden,plan na maatr.	Vershil	Overschrijding opgelost
Geen	02570	Havensingel 77	8	55	39	-16	39	-16	N.v.t.
Geen	02569	Havensingel 78	14	55	49	-6	49	-6	N.v.t.
Geen	02569	Havensingel 79	14	55	49	-6	49	-6	N.v.t.
Geen	02569	Havensingel 80	14	55	49	-6	49	-6	N.v.t.
Geen	02569	Havensingel 81	14	55	49	-6	49	-6	N.v.t.
Geen	00231	Heikantstraat 1A	8	55	45	-10	44	-11	N.v.t.
Geen	00251	Heikantstraat 1	5	55	43	-12	42	-13	N.v.t.
Geen	00250	Heikantstraat 3	5	55	44	-11	44	-11	N.v.t.
Geen	00274	Heikantstraat 4A	5	55	44	-11	44	-11	N.v.t.
Geen	00275	Heikantstraat 4	5	55	45	-10	44	-11	N.v.t.
Geen	04355	Heikantstraat 6D	8	57	48	-9	48	-9	N.v.t.
Geen	04354	Heikantstraat 6E	8	57	48	-9	48	-9	N.v.t.
Geen	00273	Heikantstraat 6	5	55	45	-10	45	-10	N.v.t.
Geen	00249	Heikantstraat 7	5	55	43	-12	43	-12	N.v.t.
Geen	P-03652	Heikantstraat 8	5	55	45	-10	45	-10	N.v.t.
Geen	00248	Heikantstraat 9	5	55	40	-15	40	-15	N.v.t.
Geen	P-03649	Heikantstraat 10	5	56	45	-11	45	-11	N.v.t.
Geen	00247	Heikantstraat 11	5	55	45	-10	44	-11	N.v.t.
Geen	P-03646	Heikantstraat 12	5	57	45	-12	45	-12	N.v.t.
Geen	00246	Heikantstraat 13	5	55	45	-10	44	-11	N.v.t.
Geen	P-03636	Heikantstraat 14A	5	57	46	-11	46	-11	N.v.t.
Geen	P-03643	Heikantstraat 14	5	58	46	-12	46	-12	N.v.t.
Geen	00245	Heikantstraat 15	5	55	44	-11	43	-12	N.v.t.
Geen	P-03633	Heikantstraat 16	5	60	47	-13	47	-13	N.v.t.
Geen	00244	Heikantstraat 17	8	55	44	-11	44	-11	N.v.t.
Geen	P-03630	Heikantstraat 18	5	60	48	-12	48	-12	N.v.t.
Geen	00243	Heikantstraat 19	8	55	47	-8	46	-9	N.v.t.
Geen	P-03627	Heikantstraat 20	5	61	48	-13	48	-13	N.v.t.

OTB PHS Meteren_Boxtel

D01021.000175

Berekeningsresultaten op maatgevende posities woningen na maatregelen

Bijlage F

Cluster	Naam	Omschrijving	Hoogte	Streef-waarde	Lden,plan	Vershil	Lden,plan na maatr.	Vershil	Overschrijding opgelost
Geen	00242	Heikantstraat 21	5	55	43	-12	42	-13	N.v.t.
Geen	P-03624	Heikantstraat 22	5	61	49	-12	49	-12	N.v.t.
Geen	00241	Heikantstraat 23	5	55	43	-12	43	-12	N.v.t.
Geen	P-03621	Heikantstraat 24	5	61	49	-12	49	-12	N.v.t.
Geen	00240	Heikantstraat 25	5	55	42	-13	42	-13	N.v.t.
Geen	P-03618	Heikantstraat 26	5	62	49	-13	49	-13	N.v.t.
Geen	00239	Heikantstraat 27	5	55	44	-11	43	-12	N.v.t.
Geen	P-04712	Heikantstraat 28	5	65	55	-10	55	-10	N.v.t.
Geen	00238	Heikantstraat 29	8	57	48	-9	48	-9	N.v.t.
Geen	P-04616	Heikantstraat 30	5	65	56	-9	56	-9	N.v.t.
Geen	00237	Heikantstraat 31	8	58	49	-9	49	-9	N.v.t.
Geen	P-03563	Heikantstraat 33	8	58	50	-8	50	-8	N.v.t.
Geen	P-03559	Heikantstraat 35	8	60	51	-9	51	-9	N.v.t.
Geen	P-03555	Heikantstraat 37	8	62	53	-9	52	-10	N.v.t.
Geen	P-03551	Heikantstraat 39	5	55	47	-8	47	-8	N.v.t.
Geen	P-03435	Heikantstraat 41	8	65	54	-11	54	-11	N.v.t.
Geen	P-03430	Heikantstraat 43	8	65	55	-10	55	-10	N.v.t.
Geen	P-03420	Heikantstraat 45	8	65	56	-9	56	-9	N.v.t.
Geen	00230	Helvoirtseweg 4	5	55	43	-12	43	-12	N.v.t.
Geen	00228	Helvoirtseweg 8	5	55	43	-12	43	-12	N.v.t.
Geen	00227	Helvoirtseweg 10	5	55	41	-14	41	-14	N.v.t.
Geen	00226	Helvoirtseweg 12	5	55	40	-15	40	-15	N.v.t.
Geen	00224	Helvoirtseweg 16	5	55	41	-14	41	-14	N.v.t.
Geen	00223	Helvoirtseweg 18	5	55	40	-15	39	-16	N.v.t.
Geen	00220	Helvoirtseweg 22A	8	55	44	-11	44	-11	N.v.t.
Geen	00220	Helvoirtseweg 22B	8	55	44	-11	44	-11	N.v.t.
Geen	00220	Helvoirtseweg 22C	8	55	44	-11	44	-11	N.v.t.
Geen	00220	Helvoirtseweg 22D	8	55	44	-11	44	-11	N.v.t.

OTB PHS Meteren_Boxtel

D01021.000175

Berekeningsresultaten op maatgevende posities woningen na maatregelen

Bijlage F

Cluster	Naam	Omschrijving	Hoogte	Streef-waarde	Lden,plan	Vershil	Lden,plan na maatr.	Vershil	Overschrijding opgelost
Geen	00220	Helvoirtseweg 24A	8	55	44	-11	44	-11	N.v.t.
Geen	00220	Helvoirtseweg 24B	8	55	44	-11	44	-11	N.v.t.
Geen	00220	Helvoirtseweg 24C	8	55	44	-11	44	-11	N.v.t.
Geen	00220	Helvoirtseweg 24D	8	55	44	-11	44	-11	N.v.t.
Geen	00220	Helvoirtseweg 24E	8	55	44	-11	44	-11	N.v.t.
Geen	00220	Helvoirtseweg 26A	8	55	44	-11	44	-11	N.v.t.
Geen	00220	Helvoirtseweg 26B	8	55	44	-11	44	-11	N.v.t.
Geen	00220	Helvoirtseweg 26C	8	55	44	-11	44	-11	N.v.t.
Geen	00220	Helvoirtseweg 26D	8	55	44	-11	44	-11	N.v.t.
Geen	00220	Helvoirtseweg 26E	8	55	44	-11	44	-11	N.v.t.
Geen	00218	Helvoirtseweg 34	8	55	44	-11	44	-11	N.v.t.
Geen	00217	Helvoirtseweg 36	8	55	44	-11	44	-11	N.v.t.
Geen	00215	Helvoirtseweg 38	5	55	41	-14	41	-14	N.v.t.
Geen	00212	Helvoirtseweg 44	8	55	45	-10	44	-11	N.v.t.
Geen	00140	Helvoirtseweg 45	5	55	41	-14	40	-15	N.v.t.
Geen	00211	Helvoirtseweg 46	8	55	46	-9	45	-10	N.v.t.
Geen	00141	Helvoirtseweg 47	5	55	40	-15	39	-16	N.v.t.
Geen	P-03490	Helvoirtseweg 50	5	55	44	-11	44	-11	N.v.t.
Geen	P-03300	Helvoirtseweg 52A	8	57	46	-11	46	-11	N.v.t.
Geen	00144	Helvoirtseweg 53	5	55	41	-14	41	-14	N.v.t.
Geen	P-03288	Helvoirtseweg 54	5	59	44	-15	44	-15	N.v.t.
Geen	00145	Helvoirtseweg 55	5	55	41	-14	41	-14	N.v.t.
Geen	00146	Helvoirtseweg 57	5	55	41	-14	41	-14	N.v.t.
Geen	P-03282	Helvoirtseweg 58A	5	60	46	-14	46	-14	N.v.t.
Geen	P-03282	Helvoirtseweg 58B	14	64	53	-11	53	-11	N.v.t.
Geen	P-03282	Helvoirtseweg 58C	14	64	53	-11	53	-11	N.v.t.
Geen	P-03282	Helvoirtseweg 58	1,5	57	43	-14	43	-14	N.v.t.
Geen	00147	Helvoirtseweg 59	5	55	41	-14	40	-15	N.v.t.

OTB PHS Meteren_Boxtel

D01021.000175

Berekeningsresultaten op maatgevende posities woningen na maatregelen

Bijlage F

Cluster	Naam	Omschrijving	Hoogte	Streef-waarde	Lden,plan	Vershil	Lden,plan na maatr.	Vershil	Overschrijding opgelost
Geen	P-03276	Helvoirtseweg 60A	5	60	46	-14	46	-14	N.v.t.
Geen	P-03276	Helvoirtseweg 60B	11	62	51	-11	51	-11	N.v.t.
Geen	P-03276	Helvoirtseweg 60C	14	63	53	-10	52	-11	N.v.t.
Geen	P-03276	Helvoirtseweg 60	1,5	57	42	-15	42	-15	N.v.t.
Geen	00148	Helvoirtseweg 61	5	55	41	-14	40	-15	N.v.t.
Geen	P-03270	Helvoirtseweg 62A	5	61	46	-15	46	-15	N.v.t.
Geen	P-03270	Helvoirtseweg 62B	11	63	52	-11	51	-12	N.v.t.
Geen	P-03270	Helvoirtseweg 62C	14	64	53	-11	53	-11	N.v.t.
Geen	P-03270	Helvoirtseweg 62	1,5	59	43	-16	43	-16	N.v.t.
Geen	00149	Helvoirtseweg 63	5	55	41	-14	40	-15	N.v.t.
Geen	P-03264	Helvoirtseweg 64A	5	62	47	-15	46	-16	N.v.t.
Geen	P-03264	Helvoirtseweg 64B	11	63	52	-11	52	-11	N.v.t.
Geen	P-03264	Helvoirtseweg 64C	14	65	54	-11	53	-12	N.v.t.
Geen	P-03264	Helvoirtseweg 64	1,5	60	43	-17	42	-18	N.v.t.
Geen	00150	Helvoirtseweg 65	5	55	40	-15	40	-15	N.v.t.
Geen	P-05228	Helvoirtseweg 66A	5	55	45	-10	45	-10	N.v.t.
Geen	P-05228	Helvoirtseweg 66B	11	57	51	-6	51	-6	N.v.t.
Geen	P-05228	Helvoirtseweg 66	1,5	55	42	-13	42	-13	N.v.t.
Geen	00151	Helvoirtseweg 67	5	55	40	-15	40	-15	N.v.t.
Geen	P-03251	Helvoirtseweg 68A	5	63	48	-15	48	-15	N.v.t.
Geen	P-03251	Helvoirtseweg 68B	8	63	50	-13	50	-13	N.v.t.
Geen	P-03251	Helvoirtseweg 68C	11	64	54	-10	54	-10	N.v.t.
Geen	P-03251	Helvoirtseweg 68	1,5	61	45	-16	44	-17	N.v.t.
Geen	00152	Helvoirtseweg 69	5	55	41	-14	40	-15	N.v.t.
Geen	P-03245	Helvoirtseweg 70A	5	65	55	-10	55	-10	N.v.t.
Geen	P-03245	Helvoirtseweg 70B	8	65	59	-6	59	-6	N.v.t.
Geen	P-03245	Helvoirtseweg 70C	11	65	65	0	65	0	N.v.t.
Geen	P-03245	Helvoirtseweg 70	1,5	65	52	-13	52	-13	N.v.t.

OTB PHS Meteren_Boxtel

D01021.000175

Berekeningsresultaten op maatgevende posities woningen na maatregelen

Bijlage F

Cluster	Naam	Omschrijving	Hoogte	Streef-waarde	Lden,plan	Vershil	Lden,plan na maatr.	Vershil	Overschrijding opgelost
Geen	00153	Helvoirtseweg 71	5	55	41	-14	41	-14	N.v.t.
Geen	00077	Helvoirtseweg 77	5	55	41	-14	41	-14	N.v.t.
Geen	P-02549	Helvoirtseweg 78	8	72	51	-21	51	-21	N.v.t.
Geen	00079	Helvoirtseweg 79	8	55	43	-12	43	-12	N.v.t.
Geen	P-00538	Helvoirtseweg 80	8	70	51	-19	49	-21	N.v.t.
Geen	00078	Helvoirtseweg 81	8	55	43	-12	43	-12	N.v.t.
Geen	P-00539	Helvoirtseweg 82	8	70	51	-19	49	-21	N.v.t.
Geen	00076	Helvoirtseweg 83	5	55	42	-13	41	-14	N.v.t.
Geen	P-00522	Helvoirtseweg 84	8	69	52	-17	49	-20	N.v.t.
Geen	00075	Helvoirtseweg 85	5	55	42	-13	42	-13	N.v.t.
Geen	P-00529	Helvoirtseweg 86	8	68	52	-16	50	-18	N.v.t.
Geen	00074	Helvoirtseweg 87	5	56	42	-14	42	-14	N.v.t.
Geen	00073	Helvoirtseweg 89	8	58	44	-14	44	-14	N.v.t.
Geen	00072	Helvoirtseweg 91	1,5	56	39	-17	39	-17	N.v.t.
Geen	00071	Helvoirtseweg 93	8	59	45	-14	44	-15	N.v.t.
Geen	04149	Helvoirtseweg 95	8	60	45	-15	44	-16	N.v.t.
Geen	P-02544	Helvoirtseweg 97	8	60	45	-15	45	-15	N.v.t.
Geen	P-02534	Helvoirtseweg 99	8	61	45	-16	44	-17	N.v.t.
Geen	P-02524	Helvoirtseweg 101	8	62	45	-17	44	-18	N.v.t.
Geen	P-02504	Helvoirtseweg 103	11	59	46	-13	45	-14	N.v.t.
Geen	P-02504	Helvoirtseweg 105	11	59	46	-13	45	-14	N.v.t.
Geen	P-02504	Helvoirtseweg 107	11	59	46	-13	45	-14	N.v.t.
Geen	P-02504	Helvoirtseweg 109	11	59	46	-13	45	-14	N.v.t.
Geen	P-02504	Helvoirtseweg 111	11	59	46	-13	45	-14	N.v.t.
Geen	P-02504	Helvoirtseweg 113	11	59	46	-13	45	-14	N.v.t.
Geen	P-02504	Helvoirtseweg 115	11	59	46	-13	45	-14	N.v.t.
Geen	P-02539	Helvoirtseweg 123	8	65	54	-11	54	-11	N.v.t.
Geen	P-04704	Helvoirtseweg 125	8	65	52	-13	52	-13	N.v.t.

OTB PHS Meteren_Boxtel

D01021.000175

Berekeningsresultaten op maatgevende posities woningen na maatregelen

Bijlage F

Cluster	Naam	Omschrijving	Hoogte	Streef-waarde	Lden,plan	Vershil	Lden,plan na maatr.	Vershil	Overschrijding opgelost
Geen	P-04717	Helvoirtseweg 127	8	65	52	-13	52	-13	N.v.t.
Geen	P-04849	Helvoirtseweg 129	8	68	51	-17	51	-17	N.v.t.
Geen	03761	Helvoirtseweg 135	5	56	47	-9	46	-10	N.v.t.
Geen	S00081	Helvoirtseweg 141	5	56	46	-10	44	-12	N.v.t.
Geen	S00080	Helvoirtseweg 143	5	55	47	-8	44	-11	N.v.t.
Geen	S00079	Helvoirtseweg 145	5	55	47	-8	44	-11	N.v.t.
Geen	S00078	Helvoirtseweg 147	5	55	46	-9	44	-11	N.v.t.
Geen	P-02609	Hogedwardsstraat 3	5	55	53	-2	53	-2	N.v.t.
Geen	P-02575	Hogedwardsstraat 4	1,5	61	59	-2	58	-3	N.v.t.
Geen	02017	Hugo de Grootlaan 20	17	56	55	-1	54	-2	N.v.t.
Geen	03516	Hugo de Grootlaan 21	14	55	41	-14	41	-14	N.v.t.
Geen	02017	Hugo de Grootlaan 24	17	56	55	-1	54	-2	N.v.t.
Geen	03516	Hugo de Grootlaan 25	14	55	41	-14	41	-14	N.v.t.
Geen	02017	Hugo de Grootlaan 28	17	56	55	-1	54	-2	N.v.t.
Geen	03516	Hugo de Grootlaan 29	14	55	41	-14	41	-14	N.v.t.
Geen	02017	Hugo de Grootlaan 30	17	56	55	-1	54	-2	N.v.t.
Geen	03516	Hugo de Grootlaan 31	14	55	41	-14	41	-14	N.v.t.
Geen	02017	Hugo de Grootlaan 32	17	56	55	-1	54	-2	N.v.t.
Geen	03516	Hugo de Grootlaan 33	14	55	41	-14	41	-14	N.v.t.
Geen	02017	Hugo de Grootlaan 34	17	56	55	-1	54	-2	N.v.t.
Geen	02017	Hugo de Grootlaan 36	17	56	55	-1	54	-2	N.v.t.
Geen	02017	Hugo de Grootlaan 38	17	56	55	-1	54	-2	N.v.t.
Geen	02017	Hugo de Grootlaan 40	17	56	55	-1	54	-2	N.v.t.
Geen	03516	Hugo de Grootlaan 41	14	55	41	-14	41	-14	N.v.t.
Geen	02017	Hugo de Grootlaan 42	17	56	55	-1	54	-2	N.v.t.
Geen	02017	Hugo de Grootlaan 44	17	56	55	-1	54	-2	N.v.t.
Geen	02017	Hugo de Grootlaan 46	17	56	55	-1	54	-2	N.v.t.
Geen	02017	Hugo de Grootlaan 48	17	56	55	-1	54	-2	N.v.t.

OTB PHS Meteren_Boxtel

D01021.000175

Berekeningsresultaten op maatgevende posities woningen na maatregelen

Bijlage F

Cluster	Naam	Omschrijving	Hoogte	Streef-waarde	Lden,plan	Vershil	Lden,plan na maatr.	Vershil	Overschrijding opgelost
Geen	02017	Hugo de Grootlaan 50	17	56	55	-1	54	-2	N.v.t.
Geen	02017	Hugo de Grootlaan 52	17	56	55	-1	54	-2	N.v.t.
Geen	02017	Hugo de Grootlaan 54	17	56	55	-1	54	-2	N.v.t.
Geen	02017	Hugo de Grootlaan 56	17	56	55	-1	54	-2	N.v.t.
Geen	02017	Hugo de Grootlaan 58	17	56	55	-1	54	-2	N.v.t.
Geen	02017	Hugo de Grootlaan 60	17	56	55	-1	54	-2	N.v.t.
Geen	02017	Hugo de Grootlaan 62	17	56	55	-1	54	-2	N.v.t.
Geen	02017	Hugo de Grootlaan 64	17	56	55	-1	54	-2	N.v.t.
Geen	02017	Hugo de Grootlaan 66	17	56	55	-1	54	-2	N.v.t.
Geen	02017	Hugo de Grootlaan 68	17	56	55	-1	54	-2	N.v.t.
Geen	02017	Hugo de Grootlaan 70	17	56	55	-1	54	-2	N.v.t.
Geen	02017	Hugo de Grootlaan 72	17	56	55	-1	54	-2	N.v.t.
Geen	02017	Hugo de Grootlaan 74	17	56	55	-1	54	-2	N.v.t.
Geen	02017	Hugo de Grootlaan 76	17	56	55	-1	54	-2	N.v.t.
Geen	02017	Hugo de Grootlaan 78	17	56	55	-1	54	-2	N.v.t.
Geen	02017	Hugo de Grootlaan 80	17	56	55	-1	54	-2	N.v.t.
Geen	02017	Hugo de Grootlaan 82	17	56	55	-1	54	-2	N.v.t.
Geen	P-01435	Industrieweg 3M	5	75	60	-15	60	-15	N.v.t.
Geen	P-01335	Industrieweg 9	5	56	52	-4	52	-4	N.v.t.
Geen	P-01217	Industrieweg 11	8	67	65	-2	65	-2	N.v.t.
Geen	P-01289	Industrieweg 13	8	67	65	-2	65	-2	N.v.t.
Geen	03887	Industrieweg 22	8	59	56	-3	56	-3	N.v.t.
Geen	03886	Industrieweg 26A	5	60	57	-3	57	-3	N.v.t.
Geen	03885	Industrieweg 28	5	59	56	-3	56	-3	N.v.t.
Geen	03888	Industrieweg 36	8	62	60	-2	60	-2	N.v.t.
Geen	P-02028	Irenelaan 1	8	61	48	-13	48	-13	N.v.t.
Geen	P-04031	Johan Frisolaan 1	8	55	47	-8	47	-8	N.v.t.
Geen	P-04014	Johan Frisolaan 2	8	55	48	-7	47	-8	N.v.t.

OTB PHS Meteren_Boxtel

D01021.000175

Berekeningsresultaten op maatgevende posities woningen na maatregelen

Bijlage F

Cluster	Naam	Omschrijving	Hoogte	Streef-waarde	Lden,plan	Vershil	Lden,plan na maatr.	Vershil	Overschrijding opgelost
Geen	P-04030	Johan Frisolaan 3	8	55	48	-7	47	-8	N.v.t.
Geen	P-04029	Johan Frisolaan 5	8	55	48	-7	46	-9	N.v.t.
Geen	P-04009	Johan Frisolaan 20	8	59	54	-5	52	-7	N.v.t.
Geen	P-04010	Johan Frisolaan 22	8	59	53	-6	52	-7	N.v.t.
Geen	P-04011	Johan Frisolaan 24	8	57	51	-6	50	-7	N.v.t.
Geen	P-04012	Johan Frisolaan 26	8	56	50	-6	49	-7	N.v.t.
Geen	P-04013	Johan Frisolaan 28	8	55	48	-7	47	-8	N.v.t.
Geen	P-04003	Johan Frisolaan 59	8	60	53	-7	52	-8	N.v.t.
Geen	P-04160	Johan Frisolaan 61	8	59	52	-7	51	-8	N.v.t.
Geen	00748	John F. Kennedylaan 18	5	55	50	-5	46	-9	N.v.t.
Geen	00749	John F. Kennedylaan 20	5	55	48	-7	45	-10	N.v.t.
Geen	00755	John F. Kennedylaan 24	5	55	47	-8	44	-11	N.v.t.
Geen	00757	John F. Kennedylaan 26	5	55	46	-9	43	-12	N.v.t.
Geen	02838	Kalverstraat 1	8	55	48	-7	48	-7	N.v.t.
Geen	02839	Kalverstraat 3	8	55	45	-10	45	-10	N.v.t.
Geen	02840	Kalverstraat 5	8	55	44	-11	44	-11	N.v.t.
Geen	02847	Kalverstraat 6	8	55	49	-6	49	-6	N.v.t.
Geen	02841	Kalverstraat 7	8	55	43	-12	43	-12	N.v.t.
Geen	02846	Kalverstraat 8	8	55	48	-7	48	-7	N.v.t.
Geen	02842	Kalverstraat 9	8	55	44	-11	44	-11	N.v.t.
Geen	02845	Kalverstraat 10	8	55	48	-7	48	-7	N.v.t.
Geen	02843	Kalverstraat 11	8	55	44	-11	44	-11	N.v.t.
Geen	02868	Kalverstraat 12	11	55	51	-4	51	-4	N.v.t.
Geen	02844	Kalverstraat 13	8	55	44	-11	44	-11	N.v.t.
Geen	02868	Kalverstraat 14	11	55	51	-4	51	-4	N.v.t.
Geen	02844	Kalverstraat 15	8	55	44	-11	44	-11	N.v.t.
Geen	02868	Kalverstraat 16A	11	55	51	-4	51	-4	N.v.t.
Geen	02868	Kalverstraat 16B	11	55	51	-4	51	-4	N.v.t.

OTB PHS Meteren_Boxtel

D01021.000175

Berekeningsresultaten op maatgevende posities woningen na maatregelen

Bijlage F

Cluster	Naam	Omschrijving	Hoogte	Streef-waarde	Lden,plan	Vershil	Lden,plan na maatr.	Vershil	Overschrijding opgelost
Geen	02868	Kalverstraat 16	11	55	51	-4	51	-4	N.v.t.
Geen	02868	Kalverstraat 18	11	55	51	-4	51	-4	N.v.t.
Geen	02857	Kalverstraat 19	8	55	47	-8	47	-8	N.v.t.
Geen	02868	Kalverstraat 20	11	55	51	-4	51	-4	N.v.t.
Geen	02858	Kalverstraat 21	8	55	44	-11	44	-11	N.v.t.
Geen	02869	Kalverstraat 22	11	55	52	-3	52	-3	N.v.t.
Geen	02859	Kalverstraat 23	8	55	44	-11	44	-11	N.v.t.
Geen	02869	Kalverstraat 24	11	55	52	-3	52	-3	N.v.t.
Geen	02869	Kalverstraat 26	11	55	52	-3	52	-3	N.v.t.
Geen	02869	Kalverstraat 28	11	55	52	-3	52	-3	N.v.t.
Geen	02870	Kalverstraat 32	11	55	52	-3	52	-3	N.v.t.
Geen	02870	Kalverstraat 34	11	55	52	-3	52	-3	N.v.t.
Geen	02870	Kalverstraat 36A	11	55	52	-3	52	-3	N.v.t.
Geen	02870	Kalverstraat 36B	11	55	52	-3	52	-3	N.v.t.
Geen	02870	Kalverstraat 36	11	55	52	-3	52	-3	N.v.t.
Geen	02870	Kalverstraat 38	11	55	52	-3	52	-3	N.v.t.
Geen	02870	Kalverstraat 40	11	55	52	-3	52	-3	N.v.t.
Geen	02871	Kalverstraat 42	11	55	52	-3	52	-3	N.v.t.
Geen	02871	Kalverstraat 44	11	55	52	-3	52	-3	N.v.t.
Geen	02871	Kalverstraat 46	11	55	52	-3	52	-3	N.v.t.
Geen	02871	Kalverstraat 48	11	55	52	-3	52	-3	N.v.t.
Geen	02871	Kalverstraat 50	11	55	52	-3	52	-3	N.v.t.
Geen	02872	Kalverstraat 52	11	55	52	-3	52	-3	N.v.t.
Geen	02872	Kalverstraat 54	11	55	52	-3	52	-3	N.v.t.
Geen	02872	Kalverstraat 56	11	55	52	-3	52	-3	N.v.t.
Geen	02872	Kalverstraat 58	11	55	52	-3	52	-3	N.v.t.
Geen	02872	Kalverstraat 60	11	55	52	-3	52	-3	N.v.t.
Geen	01458	Kampdijklaan 83	8	55	49	-6	49	-6	N.v.t.

OTB PHS Meteren_Boxtel

D01021.000175

Berekeningsresultaten op maatgevende posities woningen na maatregelen

Bijlage F

Cluster	Naam	Omschrijving	Hoogte	Streef-waarde	Lden,plan	Vershil	Lden,plan na maatr.	Vershil	Overschrijding opgelost
Geen	00092	Kapellaan 5	5	55	41	-14	40	-15	N.v.t.
Geen	00093	Kapellaan 7	5	55	41	-14	41	-14	N.v.t.
Geen	00094	Kapellaan 9	8	55	42	-13	42	-13	N.v.t.
Geen	00095	Kapellaan 11	8	55	42	-13	42	-13	N.v.t.
Geen	00096	Kapellaan 13A	8	55	42	-13	42	-13	N.v.t.
Geen	00096	Kapellaan 13	8	55	42	-13	42	-13	N.v.t.
Geen	00096	Kapellaan 15A	8	55	42	-13	42	-13	N.v.t.
Geen	00096	Kapellaan 15	8	55	42	-13	42	-13	N.v.t.
Geen	00091	Kapellaan 17A	5	55	40	-15	40	-15	N.v.t.
Geen	00096	Kapellaan 17	8	55	42	-13	42	-13	N.v.t.
Geen	00091	Kapellaan 19A	5	55	40	-15	40	-15	N.v.t.
Geen	00096	Kapellaan 19	8	55	42	-13	42	-13	N.v.t.
Geen	00091	Kapellaan 21A	5	55	40	-15	40	-15	N.v.t.
Geen	00096	Kapellaan 21	8	55	42	-13	42	-13	N.v.t.
Geen	00096	Kapellaan 23	8	55	42	-13	42	-13	N.v.t.
Geen	00096	Kapellaan 25	8	55	42	-13	42	-13	N.v.t.
Geen	00096	Kapellaan 27	8	55	42	-13	42	-13	N.v.t.
Geen	00096	Kapellaan 29	8	55	42	-13	42	-13	N.v.t.
Geen	00096	Kapellaan 31	8	55	42	-13	42	-13	N.v.t.
Geen	00096	Kapellaan 33	8	55	42	-13	42	-13	N.v.t.
Geen	00105	Kapellaan 36	5	55	41	-14	40	-15	N.v.t.
Geen	00102	Kapellaan 38	8	55	42	-13	41	-14	N.v.t.
Geen	00101	Kapellaan 40	8	55	42	-13	41	-14	N.v.t.
Geen	00100	Kapellaan 42	8	55	41	-14	41	-14	N.v.t.
Geen	00103	Kapellaan 44	5	55	41	-14	40	-15	N.v.t.
Geen	00099	Kapellaan 46	8	55	42	-13	42	-13	N.v.t.
Geen	00098	Kapellaan 48	8	55	43	-12	42	-13	N.v.t.
Geen	P-00717	Kempenlandstraat 2	8	62	60	-2	60	-2	N.v.t.

OTB PHS Meteren_Boxtel

D01021.000175

Berekeningsresultaten op maatgevende posities woningen na maatregelen

Bijlage F

Cluster	Naam	Omschrijving	Hoogte	Streef-waarde	Lden,plan	Vershil	Lden,plan na maatr.	Vershil	Overschrijding opgelost
Geen	P-00716	Kempenlandstraat 4	8	62	60	-2	60	-2	N.v.t.
Geen	P-00721	Kempenlandstraat 6	8	62	60	-2	60	-2	N.v.t.
Geen	P-00725	Kempenlandstraat 7	8	67	64	-3	64	-3	N.v.t.
Geen	P-00720	Kempenlandstraat 8	8	61	59	-2	59	-2	N.v.t.
Geen	P-00719	Kempenlandstraat 10	8	60	58	-2	58	-2	N.v.t.
Geen	P-00736	Kempenlandstraat 12	8	58	57	-1	57	-1	N.v.t.
Geen	P-00735	Kempenlandstraat 14	8	58	56	-2	56	-2	N.v.t.
Geen	P-00734	Kempenlandstraat 16	8	58	56	-2	56	-2	N.v.t.
Geen	P-02639	Kempenlandstraat 17	8	64	62	-2	62	-2	N.v.t.
Geen	P-00739	Kempenlandstraat 18	8	57	56	-1	56	-1	N.v.t.
Geen	P-02627	Kempenlandstraat 19A	1,5	69	68	-1	68	-1	N.v.t.
Geen	P-00738	Kempenlandstraat 20	8	57	55	-2	55	-2	N.v.t.
Geen	P-02618	Kempenlandstraat 21A	5	65	63	-2	63	-2	N.v.t.
Geen	P-00737	Kempenlandstraat 22	8	57	55	-2	55	-2	N.v.t.
Geen	03943	Kempenlandstraat 23	8	62	61	-1	61	-1	N.v.t.
Geen	P-00730	Kempenlandstraat 24	8	57	56	-1	56	-1	N.v.t.
Geen	03944	Kempenlandstraat 25	8	62	60	-2	61	-1	N.v.t.
Geen	P-00729	Kempenlandstraat 26	8	59	57	-2	57	-2	N.v.t.
Geen	03946	Kempenlandstraat 27	8	59	58	-1	58	-1	N.v.t.
Geen	P-00728	Kempenlandstraat 28	8	60	59	-1	59	-1	N.v.t.
Geen	P-02546	Kempenlandstraat 29A	8	62	60	-2	60	-2	N.v.t.
Geen	P-02546	Kempenlandstraat 29B	8	62	60	-2	60	-2	N.v.t.
Geen	P-00698	Kempenlandstraat 30	8	62	60	-2	60	-2	N.v.t.
Geen	P-00699	Kempenlandstraat 32	8	62	60	-2	60	-2	N.v.t.
Geen	P-00715	Kempenlandstraat 34	8	61	60	-1	60	-1	N.v.t.
Geen	P-00731	Kempenlandstraat 36	8	60	58	-2	58	-2	N.v.t.
Geen	P-02512	Kempenlandstraat 37	8	67	66	-1	65	-2	N.v.t.
Geen	P-00732	Kempenlandstraat 38	8	60	58	-2	58	-2	N.v.t.

OTB PHS Meteren_Boxtel

D01021.000175

Berekeningsresultaten op maatgevende posities woningen na maatregelen

Bijlage F

Cluster	Naam	Omschrijving	Hoogte	Streef-waarde	Lden,plan	Vershil	Lden,plan na maatr.	Vershil	Overschrijding opgelost
Geen	P-00733	Kempenlandstraat 40	8	59	58	-1	58	-1	N.v.t.
Geen	P-02496	Kempenlandstraat 43	8	66	65	-1	65	-1	N.v.t.
Geen	P-02463	Kempenlandstraat 47	8	63	62	-1	62	-1	N.v.t.
Geen	P-02491	Kempenlandstraat 51A	8	64	64	0	64	0	N.v.t.
Geen	00119	Kerkstraat 18	5	55	39	-16	38	-17	N.v.t.
Geen	00118	Kerkstraat 20	5	55	39	-16	39	-16	N.v.t.
Geen	00117	Kerkstraat 22	5	55	39	-16	38	-17	N.v.t.
Geen	00116	Kerkstraat 24	5	55	39	-16	38	-17	N.v.t.
Geen	00115	Kerkstraat 26	5	55	41	-14	41	-14	N.v.t.
Geen	00114	Kerkstraat 28	5	55	41	-14	40	-15	N.v.t.
Geen	00113	Kerkstraat 30	5	55	40	-15	40	-15	N.v.t.
Geen	00112	Kerkstraat 32	5	55	39	-16	39	-16	N.v.t.
Geen	00111	Kerkstraat 34	5	55	41	-14	41	-14	N.v.t.
Geen	00110	Kerkstraat 36	5	55	34	-21	33	-22	N.v.t.
Geen	00108	Kerkstraat 40	5	55	40	-15	39	-16	N.v.t.
Geen	00107	Kerkstraat 42	5	55	39	-16	39	-16	N.v.t.
Geen	00106	Kerkstraat 44	5	55	40	-15	39	-16	N.v.t.
Geen	00104	Kerkstraat 46	5	55	36	-19	35	-20	N.v.t.
Geen	00090	Kerkstraat 54	5	55	38	-17	37	-18	N.v.t.
Geen	00089	Kerkstraat 56	5	55	37	-18	37	-18	N.v.t.
Geen	00088	Kerkstraat 58	5	55	37	-18	37	-18	N.v.t.
Geen	00087	Kerkstraat 60	5	55	38	-17	37	-18	N.v.t.
Geen	00086	Kerkstraat 62	5	55	38	-17	37	-18	N.v.t.
Geen	00085	Kerkstraat 64	5	55	38	-17	37	-18	N.v.t.
Geen	00084	Kerkstraat 66	5	55	39	-16	38	-17	N.v.t.
Geen	00083	Kerkstraat 68	5	55	40	-15	38	-17	N.v.t.
Geen	00082	Kerkstraat 70	5	55	40	-15	39	-16	N.v.t.
Geen	00081	Kerkstraat 72	5	55	40	-15	39	-16	N.v.t.

OTB PHS Meteren_Boxtel

D01021.000175

Berekeningsresultaten op maatgevende posities woningen na maatregelen

Bijlage F

Cluster	Naam	Omschrijving	Hoogte	Streef-waarde	Lden,plan	Vershil	Lden,plan na maatr.	Vershil	Overschrijding opgelost
Geen	00080	Kerkstraat 74	5	55	43	-12	42	-13	N.v.t.
Geen	P-02011	Kerkstraat 159	5	55	42	-13	42	-13	N.v.t.
Geen	P-01975	Kerkstraat 161	5	55	44	-11	44	-11	N.v.t.
Geen	P-01956	Kerkstraat 165	5	57	43	-14	42	-15	N.v.t.
Geen	P-01923	Kerkstraat 167	8	57	48	-9	47	-10	N.v.t.
Geen	P-01905	Kerkstraat 171	8	63	46	-17	46	-17	N.v.t.
Geen	04064	Klein Brabant 1	8	55	50	-5	50	-5	N.v.t.
Geen	04062	Klein Brabant 2	8	55	50	-5	50	-5	N.v.t.
Geen	04060	Klein Brabant 3	8	55	51	-4	51	-4	N.v.t.
Geen	04058	Klein Brabant 4	8	55	51	-4	51	-4	N.v.t.
Geen	04057	Klein Brabant 5	8	55	52	-3	52	-3	N.v.t.
Geen	04054	Klein Brabant 6	8	55	54	-1	54	-1	N.v.t.
Geen	04052	Klein Brabant 7	8	55	55	0	55	0	N.v.t.
Geen	04050	Klein Brabant 8	8	56	55	-1	55	-1	N.v.t.
Geen	04048	Klein Brabant 9	8	58	57	-1	57	-1	N.v.t.
Geen	04046	Klein Brabant 10	8	58	58	0	58	0	N.v.t.
Geen	04044	Klein Brabant 11	8	58	58	0	58	0	N.v.t.
Geen	04042	Klein Brabant 12	8	59	59	0	59	0	N.v.t.
Geen	04040	Klein Brabant 13	8	60	59	-1	59	-1	N.v.t.
Geen	04037	Klein Brabant 14	8	61	60	-1	60	-1	N.v.t.
Geen	04036	Klein Brabant 15	8	63	63	0	63	0	N.v.t.
Geen	04035	Klein Brabant 16	8	63	63	0	63	0	N.v.t.
Geen	P-02358	Klein Brabant 17	8	64	64	0	64	0	N.v.t.
Geen	P-02347	Klein Brabant 18	8	64	64	0	64	0	N.v.t.
Geen	04121	Klein Brabant 19	8	55	47	-8	47	-8	N.v.t.
Geen	04119	Klein Brabant 20	8	55	49	-6	49	-6	N.v.t.
Geen	04117	Klein Brabant 21	8	55	47	-8	47	-8	N.v.t.
Geen	04115	Klein Brabant 22	8	55	48	-7	48	-7	N.v.t.

OTB PHS Meteren_Boxtel

D01021.000175

Berekeningsresultaten op maatgevende posities woningen na maatregelen

Bijlage F

Cluster	Naam	Omschrijving	Hoogte	Streef-waarde	Lden,plan	Vershil	Lden,plan na maatr.	Vershil	Overschrijding opgelost
Geen	04113	Klein Brabant 23	8	55	47	-8	47	-8	N.v.t.
Geen	04111	Klein Brabant 24	8	55	48	-7	48	-7	N.v.t.
Geen	04109	Klein Brabant 25	8	55	49	-6	49	-6	N.v.t.
Geen	04107	Klein Brabant 26	8	55	49	-6	49	-6	N.v.t.
Geen	04105	Klein Brabant 27	8	55	49	-6	49	-6	N.v.t.
Geen	04103	Klein Brabant 28	8	55	49	-6	49	-6	N.v.t.
Geen	04101	Klein Brabant 29	8	55	50	-5	50	-5	N.v.t.
Geen	04099	Klein Brabant 30	8	55	51	-4	51	-4	N.v.t.
Geen	04097	Klein Brabant 31	8	55	49	-6	49	-6	N.v.t.
Geen	04095	Klein Brabant 32	8	55	49	-6	49	-6	N.v.t.
Geen	04092	Klein Brabant 33	8	55	50	-5	50	-5	N.v.t.
Geen	04091	Klein Brabant 34	8	55	51	-4	51	-4	N.v.t.
Geen	04089	Klein Brabant 35	8	55	51	-4	51	-4	N.v.t.
Geen	04086	Klein Brabant 36	8	55	50	-5	50	-5	N.v.t.
Geen	04085	Klein Brabant 37	8	55	51	-4	51	-4	N.v.t.
Geen	04083	Klein Brabant 38	8	55	52	-3	52	-3	N.v.t.
Geen	04081	Klein Brabant 39	8	55	53	-2	53	-2	N.v.t.
Geen	04079	Klein Brabant 40	8	55	54	-1	54	-1	N.v.t.
Geen	04076	Klein Brabant 41	8	55	55	0	55	0	N.v.t.
Geen	04074	Klein Brabant 42	8	56	56	0	56	0	N.v.t.
Geen	04072	Klein Brabant 43	8	57	57	0	57	0	N.v.t.
Geen	04070	Klein Brabant 44	8	57	57	0	57	0	N.v.t.
Geen	04069	Klein Brabant 45	8	58	58	0	58	0	N.v.t.
Geen	P-02428	Klein Brabant 46	8	58	58	0	58	0	N.v.t.
Geen	04066	Klein Brabant 47	8	57	57	0	57	0	N.v.t.
Geen	P-02411	Klein Brabant 48	8	57	58	1	58	1	Nee
Geen	P-02319	Klein Brabant 49	8	57	56	-1	56	-1	N.v.t.
Geen	P-02152	Klein Brabant 69	8	60	60	0	60	0	N.v.t.

OTB PHS Meteren_Boxtel

D01021.000175

Berekeningsresultaten op maatgevende posities woningen na maatregelen

Bijlage F

Cluster	Naam	Omschrijving	Hoogte	Streef-waarde	Lden,plan	Vershil	Lden,plan na maatr.	Vershil	Overschrijding opgelost
Geen	P-02310	Klein Brabant 97	8	59	59	0	59	0	N.v.t.
Geen	P-02293	Klein Brabant 98	8	59	59	0	59	0	N.v.t.
Geen	P-02279	Klein Brabant 99	8	57	57	0	57	0	N.v.t.
Geen	P-02270	Klein Brabant 118	8	55	51	-4	51	-4	N.v.t.
Geen	P-02123	Klein Brabant 119	8	60	60	0	60	0	N.v.t.
Geen	P-02231	Klein Brabant 148	8	64	64	0	64	0	N.v.t.
Geen	P-02217	Klein Brabant 149	8	64	64	0	64	0	N.v.t.
Geen	P-02198	Klein Brabant 150	8	64	64	0	64	0	N.v.t.
Geen	P-02186	Klein Brabant 151	8	64	64	0	64	0	N.v.t.
Geen	P-02096	Klein Brabant 163	8	66	66	0	66	0	N.v.t.
Geen	P-02089	Klein Brabant 164	8	67	67	0	67	0	N.v.t.
Geen	P-04653	Klein Brabant 165	8	68	68	0	68	0	N.v.t.
Geen	P-02048	Klein Brabant 166	8	65	68	3	68	3	Nee
Geen	P-02012	Klein Brabant 167	5	65	72	7	72	7	Nee
Geen	P-01294	Klein Brabant 168	8	65	72	7	72	7	Nee
Geen	P-01350	Klein Brabant 169	8	65	72	7	72	7	Nee
Geen	P-01392	Klein Brabant 170	5	65	72	7	72	7	Nee
Geen	P-01426	Klein Brabant 171	5	65	72	7	72	7	Nee
Geen	P-01461	Klein Brabant 172	5	65	72	7	72	7	Nee
Geen	P-01501	Klein Brabant 173	5	65	72	7	72	7	Nee
Geen	P-01536	Klein Brabant 174	5	65	72	7	72	7	Nee
Geen	P-01542	Klein Brabant 175	5	65	72	7	72	7	Nee
Geen	P-01571	Klein Brabant 176	5	65	72	7	72	7	Nee
Geen	P-01604	Klein Brabant 177	5	65	72	7	72	7	Nee
Geen	P-01648	Klein Brabant 178	5	65	72	7	72	7	Nee
Geen	P-01679	Klein Brabant 179	5	65	72	7	72	7	Nee
Geen	P-01689	Klein Brabant 180	5	65	72	7	72	7	Nee
Geen	P-01722	Klein Brabant 181	5	65	72	7	72	7	Nee

OTB PHS Meteren_Boxtel

D01021.000175

Berekeningsresultaten op maatgevende posities woningen na maatregelen

Bijlage F

Cluster	Naam	Omschrijving	Hoogte	Streef-waarde	Lden,plan	Vershil	Lden,plan na maatr.	Vershil	Overschrijding opgelost
Geen	P-01750	Klein Brabant 182	5	65	72	7	72	7	Nee
Geen	P-01778	Klein Brabant 183	5	65	72	7	72	7	Nee
Geen	P-01790	Klein Brabant 184	5	65	72	7	72	7	Nee
Geen	P-01814	Klein Brabant 185	5	65	72	7	72	7	Nee
Geen	P-01836	Klein Brabant 186	5	65	72	7	72	7	Nee
Geen	P-01854	Klein Brabant 187	5	65	72	7	72	7	Nee
Geen	P-01875	Klein Brabant 188	5	65	72	7	72	7	Nee
Geen	P-01900	Klein Brabant 189	5	65	72	7	72	7	Nee
Geen	P-01915	Klein Brabant 190	5	65	72	7	72	7	Nee
Geen	P-01930	Klein Brabant 191	8	65	72	7	72	7	Nee
Geen	P-01941	Klein Brabant 192	8	65	72	7	72	7	Nee
Geen	P-01971	Klein Brabant 193	8	65	72	7	72	7	Nee
Geen	P-01990	Klein Brabant 194	8	65	72	7	72	7	Nee
Geen	P-02008	Klein Brabant 195	8	65	72	7	72	7	Nee
Geen	00745	Koepelweg 2A	5	55	51	-4	49	-6	N.v.t.
Geen	00774	Koepelweg 2	5	55	50	-5	48	-7	N.v.t.
Geen	S00122	Koepelweg 3	8	55	49	-6	47	-8	N.v.t.
Geen	00747	Koepelweg 4	5	55	48	-7	45	-10	N.v.t.
Geen	S00121	Koepelweg 5	8	55	48	-7	46	-9	N.v.t.
Geen	S00120	Koepelweg 7	8	55	48	-7	46	-9	N.v.t.
Geen	S00119	Koepelweg 9	8	55	48	-7	46	-9	N.v.t.
Geen	S00118	Koepelweg 11	8	55	48	-7	46	-9	N.v.t.
Geen	S00117	Koepelweg 15	5	55	45	-10	44	-11	N.v.t.
Geen	S00116	Koepelweg 17	5	55	46	-9	45	-10	N.v.t.
Geen	S00115	Koepelweg 19	5	55	47	-8	45	-10	N.v.t.
Geen	00138	Koestraat 1	5	55	40	-15	40	-15	N.v.t.
Geen	00136	Koestraat 5	5	55	41	-14	41	-14	N.v.t.
Geen	00135	Koestraat 7	5	55	40	-15	40	-15	N.v.t.

OTB PHS Meteren_Boxtel

D01021.000175

Berekeningsresultaten op maatgevende posities woningen na maatregelen

Bijlage F

Cluster	Naam	Omschrijving	Hoogte	Streef-waarde	Lden,plan	Vershil	Lden,plan na maatr.	Vershil	Overschrijding opgelost
Geen	00134	Koestraat 9	5	55	43	-12	43	-12	N.v.t.
Geen	00133	Koestraat 11	5	55	39	-16	39	-16	N.v.t.
Geen	02850	Koestraat 11	8	55	51	-4	51	-4	N.v.t.
Geen	00132	Koestraat 13	5	55	40	-15	39	-16	N.v.t.
Geen	02851	Koestraat 13	8	55	49	-6	49	-6	N.v.t.
Geen	00131	Koestraat 15	5	55	40	-15	40	-15	N.v.t.
Geen	02852	Koestraat 15	8	55	48	-7	48	-7	N.v.t.
Geen	00130	Koestraat 17	5	55	41	-14	40	-15	N.v.t.
Geen	02853	Koestraat 17	8	55	43	-12	43	-12	N.v.t.
Geen	02854	Koestraat 19	8	55	46	-9	46	-9	N.v.t.
Geen	00126	Koestraat 21	5	55	40	-15	40	-15	N.v.t.
Geen	02855	Koestraat 21	8	55	45	-10	45	-10	N.v.t.
Geen	00128	Koestraat 23	5	55	40	-15	40	-15	N.v.t.
Geen	02873	Koestraat 23	11	55	52	-3	52	-3	N.v.t.
Geen	00129	Koestraat 25	5	55	39	-16	39	-16	N.v.t.
Geen	02873	Koestraat 25	11	55	52	-3	52	-3	N.v.t.
Geen	00125	Koestraat 27	5	55	40	-15	39	-16	N.v.t.
Geen	02873	Koestraat 27	11	55	52	-3	52	-3	N.v.t.
Geen	02873	Koestraat 29	11	55	52	-3	52	-3	N.v.t.
Geen	00124	Koestraat 31	5	55	40	-15	39	-16	N.v.t.
Geen	02873	Koestraat 31	11	55	52	-3	52	-3	N.v.t.
Geen	00123	Koestraat 33	5	55	39	-16	39	-16	N.v.t.
Geen	02874	Koestraat 33	11	55	51	-4	51	-4	N.v.t.
Geen	00127	Koestraat 35A	8	55	40	-15	39	-16	N.v.t.
Geen	00127	Koestraat 35B	8	55	40	-15	39	-16	N.v.t.
Geen	02874	Koestraat 35	11	55	51	-4	51	-4	N.v.t.
Geen	00122	Koestraat 37	5	55	36	-19	36	-19	N.v.t.
Geen	02874	Koestraat 37	11	55	51	-4	51	-4	N.v.t.

OTB PHS Meteren_Boxtel

D01021.000175

Berekeningsresultaten op maatgevende posities woningen na maatregelen

Bijlage F

Cluster	Naam	Omschrijving	Hoogte	Streef-waarde	Lden,plan	Vershil	Lden,plan na maatr.	Vershil	Overschrijding opgelost
Geen	02874	Koestraat 39	11	55	51	-4	51	-4	N.v.t.
Geen	02874	Koestraat 41	11	55	51	-4	51	-4	N.v.t.
Geen	02875	Koestraat 43	11	55	51	-4	51	-4	N.v.t.
Geen	02875	Koestraat 45	11	55	51	-4	51	-4	N.v.t.
Geen	02875	Koestraat 47	11	55	51	-4	51	-4	N.v.t.
Geen	02875	Koestraat 49A	11	55	51	-4	51	-4	N.v.t.
Geen	02875	Koestraat 49B	11	55	51	-4	51	-4	N.v.t.
Geen	02875	Koestraat 49	11	55	51	-4	51	-4	N.v.t.
Geen	02875	Koestraat 51	11	55	51	-4	51	-4	N.v.t.
Geen	02876	Koestraat 53	11	55	50	-5	50	-5	N.v.t.
Geen	02876	Koestraat 55	11	55	50	-5	50	-5	N.v.t.
Geen	02876	Koestraat 57	11	55	50	-5	50	-5	N.v.t.
Geen	02876	Koestraat 59	11	55	50	-5	50	-5	N.v.t.
Geen	02876	Koestraat 61	11	55	50	-5	50	-5	N.v.t.
Geen	02877	Koestraat 63	11	55	49	-6	49	-6	N.v.t.
Geen	02877	Koestraat 65	11	55	49	-6	49	-6	N.v.t.
Geen	02877	Koestraat 67A	11	55	49	-6	49	-6	N.v.t.
Geen	02877	Koestraat 67B	11	55	49	-6	49	-6	N.v.t.
Geen	02877	Koestraat 67	11	55	49	-6	49	-6	N.v.t.
Geen	02877	Koestraat 69	11	55	49	-6	49	-6	N.v.t.
Geen	02877	Koestraat 71	11	55	49	-6	49	-6	N.v.t.
Geen	02878	Koestraat 73	11	55	49	-6	49	-6	N.v.t.
Geen	02898	Koestraat 75	8	55	45	-10	45	-10	N.v.t.
Geen	02898	Koestraat 77	8	55	45	-10	45	-10	N.v.t.
Geen	02897	Koestraat 79	8	55	44	-11	44	-11	N.v.t.
Geen	02896	Koestraat 81	8	55	44	-11	44	-11	N.v.t.
Geen	02895	Koestraat 83	8	55	41	-14	41	-14	N.v.t.
Geen	02879	Koestraat 85	11	55	48	-7	48	-7	N.v.t.

OTB PHS Meteren_Boxtel

D01021.000175

Berekeningsresultaten op maatgevende posities woningen na maatregelen

Bijlage F

Cluster	Naam	Omschrijving	Hoogte	Streef-waarde	Lden,plan	Vershil	Lden,plan na maatr.	Vershil	Overschrijding opgelost
Geen	02042	Koningsweg 52	8	55	46	-9	45	-10	N.v.t.
Geen	02042	Koningsweg 54	8	55	46	-9	45	-10	N.v.t.
Geen	02043	Koningsweg 56	8	55	46	-9	45	-10	N.v.t.
Geen	01897	Koningsweg 57	8	55	48	-7	47	-8	N.v.t.
Geen	02043	Koningsweg 58	8	55	46	-9	45	-10	N.v.t.
Geen	01897	Koningsweg 59	8	55	48	-7	47	-8	N.v.t.
Geen	02044	Koningsweg 62	8	55	46	-9	45	-10	N.v.t.
Geen	01898	Koningsweg 63	8	55	47	-8	46	-9	N.v.t.
Geen	02045	Koningsweg 64	8	55	46	-9	45	-10	N.v.t.
Geen	01899	Koningsweg 65	8	55	47	-8	47	-8	N.v.t.
Geen	01899	Koningsweg 67	8	55	47	-8	47	-8	N.v.t.
Geen	01900	Koningsweg 69A	8	55	47	-8	47	-8	N.v.t.
Geen	01900	Koningsweg 69	8	55	47	-8	47	-8	N.v.t.
Geen	01900	Koningsweg 71	8	55	47	-8	47	-8	N.v.t.
Geen	01901	Koningsweg 73	8	55	48	-7	47	-8	N.v.t.
Geen	01919	Koningsweg 74	8	55	43	-12	43	-12	N.v.t.
Geen	01901	Koningsweg 75	8	55	48	-7	47	-8	N.v.t.
Geen	01919	Koningsweg 76	8	55	43	-12	43	-12	N.v.t.
Geen	01918	Koningsweg 78	8	55	44	-11	44	-11	N.v.t.
Geen	01902	Koningsweg 79	8	55	48	-7	47	-8	N.v.t.
Geen	01918	Koningsweg 80	8	55	44	-11	44	-11	N.v.t.
Geen	01903	Koningsweg 81	8	55	48	-7	47	-8	N.v.t.
Geen	01917	Koningsweg 82	8	55	41	-14	40	-15	N.v.t.
Geen	01903	Koningsweg 83	8	55	48	-7	47	-8	N.v.t.
Geen	01916	Koningsweg 84	8	55	41	-14	40	-15	N.v.t.
Geen	01904	Koningsweg 85	8	55	48	-7	47	-8	N.v.t.
Geen	01915	Koningsweg 86	8	55	41	-14	40	-15	N.v.t.
Geen	01904	Koningsweg 87	8	55	48	-7	47	-8	N.v.t.

OTB PHS Meteren_Boxtel

D01021.000175

Berekeningsresultaten op maatgevende posities woningen na maatregelen

Bijlage F

Cluster	Naam	Omschrijving	Hoogte	Streef-waarde	Lden,plan	Vershil	Lden,plan na maatr.	Vershil	Overschrijding opgelost
Geen	01915	Koningsweg 88	8	55	41	-14	40	-15	N.v.t.
Geen	01905	Koningsweg 89	8	55	48	-7	47	-8	N.v.t.
Geen	01914	Koningsweg 90	8	55	43	-12	42	-13	N.v.t.
Geen	01914	Koningsweg 92	8	55	43	-12	42	-13	N.v.t.
Geen	01906	Koningsweg 93	8	55	48	-7	47	-8	N.v.t.
Geen	01906	Koningsweg 95A	8	55	48	-7	47	-8	N.v.t.
Geen	01906	Koningsweg 95	8	55	48	-7	47	-8	N.v.t.
Geen	01912	Koningsweg 96	8	55	48	-7	47	-8	N.v.t.
Geen	01912	Koningsweg 98	8	55	48	-7	47	-8	N.v.t.
Geen	P-02596	Laan van Voorburg 19	5	61	60	-1	59	-2	N.v.t.
Geen	P-02581	Laan van Voorburg 68	5	62	61	-1	60	-2	N.v.t.
Geen	P-02648	Lagedwarsstraat 7	8	61	59	-2	59	-2	N.v.t.
Geen	02320	Leeghwaterlaan 15	17	55	52	-3	51	-4	N.v.t.
Geen	02320	Leeghwaterlaan 17	17	55	52	-3	51	-4	N.v.t.
Geen	02320	Leeghwaterlaan 19	17	55	52	-3	51	-4	N.v.t.
Geen	02320	Leeghwaterlaan 21	17	55	52	-3	51	-4	N.v.t.
Geen	02345	Leeghwaterlaan 22	20	55	47	-8	47	-8	N.v.t.
Geen	02320	Leeghwaterlaan 23	17	55	52	-3	51	-4	N.v.t.
Geen	02320	Leeghwaterlaan 25	17	55	52	-3	51	-4	N.v.t.
Geen	02320	Leeghwaterlaan 27	17	55	52	-3	51	-4	N.v.t.
Geen	02345	Leeghwaterlaan 28	20	55	47	-8	47	-8	N.v.t.
Geen	02320	Leeghwaterlaan 29	17	55	52	-3	51	-4	N.v.t.
Geen	02345	Leeghwaterlaan 30	20	55	47	-8	47	-8	N.v.t.
Geen	02320	Leeghwaterlaan 31	17	55	52	-3	51	-4	N.v.t.
Geen	02347	Leeghwaterlaan 32	35	55	49	-6	48	-7	N.v.t.
Geen	02320	Leeghwaterlaan 33	17	55	52	-3	51	-4	N.v.t.
Geen	02347	Leeghwaterlaan 34	35	55	49	-6	48	-7	N.v.t.
Geen	02320	Leeghwaterlaan 35	17	55	52	-3	51	-4	N.v.t.

OTB PHS Meteren_Boxtel

D01021.000175

Berekeningsresultaten op maatgevende posities woningen na maatregelen

Bijlage F

Cluster	Naam	Omschrijving	Hoogte	Streef-waarde	Lden,plan	Vershil	Lden,plan na maatr.	Vershil	Overschrijding opgelost
Geen	02347	Leeghwaterlaan 36	35	55	49	-6	48	-7	N.v.t.
Geen	02320	Leeghwaterlaan 37	17	55	52	-3	51	-4	N.v.t.
Geen	02345	Leeghwaterlaan 38	20	55	47	-8	47	-8	N.v.t.
Geen	02320	Leeghwaterlaan 39	17	55	52	-3	51	-4	N.v.t.
Geen	02345	Leeghwaterlaan 40	20	55	47	-8	47	-8	N.v.t.
Geen	02320	Leeghwaterlaan 41	17	55	52	-3	51	-4	N.v.t.
Geen	02345	Leeghwaterlaan 42	20	55	47	-8	47	-8	N.v.t.
Geen	02320	Leeghwaterlaan 43	17	55	52	-3	51	-4	N.v.t.
Geen	02345	Leeghwaterlaan 44	20	55	47	-8	47	-8	N.v.t.
Geen	02320	Leeghwaterlaan 45	17	55	52	-3	51	-4	N.v.t.
Geen	02345	Leeghwaterlaan 46	20	55	47	-8	47	-8	N.v.t.
Geen	02320	Leeghwaterlaan 47	17	55	52	-3	51	-4	N.v.t.
Geen	02345	Leeghwaterlaan 48	20	55	47	-8	47	-8	N.v.t.
Geen	02320	Leeghwaterlaan 49	17	55	52	-3	51	-4	N.v.t.
Geen	02320	Leeghwaterlaan 51	17	55	52	-3	51	-4	N.v.t.
Geen	02320	Leeghwaterlaan 53	17	55	52	-3	51	-4	N.v.t.
Geen	02347	Leeghwaterlaan 54	35	55	49	-6	48	-7	N.v.t.
Geen	02320	Leeghwaterlaan 55	17	55	52	-3	51	-4	N.v.t.
Geen	02345	Leeghwaterlaan 56	20	55	47	-8	47	-8	N.v.t.
Geen	02320	Leeghwaterlaan 57	17	55	52	-3	51	-4	N.v.t.
Geen	02345	Leeghwaterlaan 58	20	55	47	-8	47	-8	N.v.t.
Geen	02320	Leeghwaterlaan 59	17	55	52	-3	51	-4	N.v.t.
Geen	02345	Leeghwaterlaan 60	20	55	47	-8	47	-8	N.v.t.
Geen	02345	Leeghwaterlaan 62	20	55	47	-8	47	-8	N.v.t.
Geen	02345	Leeghwaterlaan 64	20	55	47	-8	47	-8	N.v.t.
Geen	02320	Leeghwaterlaan 65	17	55	52	-3	51	-4	N.v.t.
Geen	02345	Leeghwaterlaan 66	20	55	47	-8	47	-8	N.v.t.
Geen	02320	Leeghwaterlaan 67	17	55	52	-3	51	-4	N.v.t.

OTB PHS Meteren_Boxtel

D01021.000175

Berekeningsresultaten op maatgevende posities woningen na maatregelen

Bijlage F

Cluster	Naam	Omschrijving	Hoogte	Streef-waarde	Lden,plan	Vershil	Lden,plan na maatr.	Vershil	Overschrijding opgelost
Geen	02347	Leeghwaterlaan 68	35	55	49	-6	48	-7	N.v.t.
Geen	02320	Leeghwaterlaan 69	17	55	52	-3	51	-4	N.v.t.
Geen	02347	Leeghwaterlaan 70	35	55	49	-6	48	-7	N.v.t.
Geen	02320	Leeghwaterlaan 71	17	55	52	-3	51	-4	N.v.t.
Geen	02347	Leeghwaterlaan 72	35	55	49	-6	48	-7	N.v.t.
Geen	02320	Leeghwaterlaan 73	17	55	52	-3	51	-4	N.v.t.
Geen	02345	Leeghwaterlaan 74	20	55	47	-8	47	-8	N.v.t.
Geen	02320	Leeghwaterlaan 75	17	55	52	-3	51	-4	N.v.t.
Geen	02320	Leeghwaterlaan 77	17	55	52	-3	51	-4	N.v.t.
Geen	02320	Leeghwaterlaan 79	17	55	52	-3	51	-4	N.v.t.
Geen	02320	Leeghwaterlaan 81	17	55	52	-3	51	-4	N.v.t.
Geen	02345	Leeghwaterlaan 82	20	55	47	-8	47	-8	N.v.t.
Geen	02320	Leeghwaterlaan 83	17	55	52	-3	51	-4	N.v.t.
Geen	02345	Leeghwaterlaan 84	20	55	47	-8	47	-8	N.v.t.
Geen	02320	Leeghwaterlaan 85	17	55	52	-3	51	-4	N.v.t.
Geen	02347	Leeghwaterlaan 86	35	55	49	-6	48	-7	N.v.t.
Geen	02320	Leeghwaterlaan 87	17	55	52	-3	51	-4	N.v.t.
Geen	02347	Leeghwaterlaan 88	35	55	49	-6	48	-7	N.v.t.
Geen	02320	Leeghwaterlaan 89	17	55	52	-3	51	-4	N.v.t.
Geen	02347	Leeghwaterlaan 90	35	55	49	-6	48	-7	N.v.t.
Geen	02320	Leeghwaterlaan 91	17	55	52	-3	51	-4	N.v.t.
Geen	02345	Leeghwaterlaan 92	20	55	47	-8	47	-8	N.v.t.
Geen	02345	Leeghwaterlaan 94	20	55	47	-8	47	-8	N.v.t.
Geen	02345	Leeghwaterlaan 96	20	55	47	-8	47	-8	N.v.t.
Geen	02345	Leeghwaterlaan 98	20	55	47	-8	47	-8	N.v.t.
Geen	02345	Leeghwaterlaan 100	20	55	47	-8	47	-8	N.v.t.
Geen	02320	Leeghwaterlaan 101	17	55	52	-3	51	-4	N.v.t.
Geen	02320	Leeghwaterlaan 103	17	55	52	-3	51	-4	N.v.t.

OTB PHS Meteren_Boxtel

D01021.000175

Berekeningsresultaten op maatgevende posities woningen na maatregelen

Bijlage F

Cluster	Naam	Omschrijving	Hoogte	Streef-waarde	Lden,plan	Vershil	Lden,plan na maatr.	Vershil	Overschrijding opgelost
Geen	02320	Leeghwaterlaan 105	17	55	52	-3	51	-4	N.v.t.
Geen	02347	Leeghwaterlaan 106	35	55	49	-6	48	-7	N.v.t.
Geen	02320	Leeghwaterlaan 107	17	55	52	-3	51	-4	N.v.t.
Geen	02347	Leeghwaterlaan 108	35	55	49	-6	48	-7	N.v.t.
Geen	02320	Leeghwaterlaan 109	17	55	52	-3	51	-4	N.v.t.
Geen	02320	Leeghwaterlaan 111	17	55	52	-3	51	-4	N.v.t.
Geen	02320	Leeghwaterlaan 113	17	55	52	-3	51	-4	N.v.t.
Geen	02320	Leeghwaterlaan 115	17	55	52	-3	51	-4	N.v.t.
Geen	02320	Leeghwaterlaan 117	17	55	52	-3	51	-4	N.v.t.
Geen	02320	Leeghwaterlaan 119	17	55	52	-3	51	-4	N.v.t.
Geen	02320	Leeghwaterlaan 121	17	55	52	-3	51	-4	N.v.t.
Geen	02320	Leeghwaterlaan 123	17	55	52	-3	51	-4	N.v.t.
Geen	02320	Leeghwaterlaan 125	17	55	52	-3	51	-4	N.v.t.
Geen	02320	Leeghwaterlaan 127	17	55	52	-3	51	-4	N.v.t.
Geen	02502	Leeghwaterlaan 139	11	55	40	-15	39	-16	N.v.t.
Geen	02502	Leeghwaterlaan 141	11	55	40	-15	39	-16	N.v.t.
Geen	02502	Leeghwaterlaan 143	11	55	40	-15	39	-16	N.v.t.
Geen	02502	Leeghwaterlaan 145	11	55	40	-15	39	-16	N.v.t.
Geen	02502	Leeghwaterlaan 147	11	55	40	-15	39	-16	N.v.t.
Geen	02502	Leeghwaterlaan 149	11	55	40	-15	39	-16	N.v.t.
Geen	02502	Leeghwaterlaan 151	11	55	40	-15	39	-16	N.v.t.
Geen	02502	Leeghwaterlaan 153	11	55	40	-15	39	-16	N.v.t.
Geen	02503	Leeghwaterlaan 155	11	55	43	-12	42	-13	N.v.t.
Geen	02503	Leeghwaterlaan 157	11	55	43	-12	42	-13	N.v.t.
Geen	02503	Leeghwaterlaan 159	11	55	43	-12	42	-13	N.v.t.
Geen	02503	Leeghwaterlaan 161	11	55	43	-12	42	-13	N.v.t.
Geen	02503	Leeghwaterlaan 163	11	55	43	-12	42	-13	N.v.t.
Geen	02503	Leeghwaterlaan 165	11	55	43	-12	42	-13	N.v.t.

OTB PHS Meteren_Boxtel

D01021.000175

Berekeningsresultaten op maatgevende posities woningen na maatregelen

Bijlage F

Cluster	Naam	Omschrijving	Hoogte	Streef-waarde	Lden,plan	Vershil	Lden,plan na maatr.	Vershil	Overschrijding opgelost
Geen	02503	Leeghwaterlaan 167	11	55	43	-12	42	-13	N.v.t.
Geen	02503	Leeghwaterlaan 169	11	55	43	-12	42	-13	N.v.t.
Geen	P-00947	Lekkerbeetjenlaan 21	8	63	63	0	62	-1	N.v.t.
Geen	P-00591	Lekkerbeetjenlaan 76	8	58	58	0	57	-1	N.v.t.
Geen	P-00586	Lekkerbeetjenlaan 78	8	59	58	-1	57	-2	N.v.t.
Geen	P-00587	Lekkerbeetjenlaan 80	8	57	57	0	56	-1	N.v.t.
Geen	P-00588	Lekkerbeetjenlaan 82	8	59	59	0	57	-2	N.v.t.
Geen	P-00950	Lekkerbeetjenlaan 100	8	69	69	0	67	-2	N.v.t.
Geen	P-00979	Lekkerbeetjenlaan 102	8	69	69	0	67	-2	N.v.t.
Geen	P-04688	Lekkerbeetjenlaan 104	8	68	68	0	66	-2	N.v.t.
Geen	P-00975	Lekkerbeetjenlaan 106	8	67	67	0	66	-1	N.v.t.
Geen	P-00965	Lekkerbeetjenlaan 108	8	67	67	0	65	-2	N.v.t.
Geen	P-00963	Lekkerbeetjenlaan 110	8	66	66	0	63	-3	N.v.t.
Geen	P-00964	Lekkerbeetjenlaan 112	8	65	65	0	62	-3	N.v.t.
Geen	P-00961	Lekkerbeetjenlaan 114	8	64	64	0	61	-3	N.v.t.
Geen	P-00960	Lekkerbeetjenlaan 116	8	63	62	-1	59	-4	N.v.t.
Geen	P-00959	Lekkerbeetjenlaan 118	8	61	61	0	58	-3	N.v.t.
Geen	s00180	Lekkerbeetjenlaan 142	8	55	49	-6	48	-7	N.v.t.
Geen	01907	Lekkerbeetjesstraat 1A	8	57	55	-2	54	-3	N.v.t.
Geen	01908	Lekkerbeetjesstraat 3A	8	57	56	-1	55	-2	N.v.t.
Geen	01908	Lekkerbeetjesstraat 3	8	57	56	-1	55	-2	N.v.t.
Geen	01908	Lekkerbeetjesstraat 3	8	57	56	-1	55	-2	N.v.t.
Geen	01908	Lekkerbeetjesstraat 5	8	57	56	-1	55	-2	N.v.t.
Geen	01908	Lekkerbeetjesstraat 5	8	57	56	-1	55	-2	N.v.t.
Geen	01909	Lekkerbeetjesstraat 7	8	58	57	-1	56	-2	N.v.t.
Geen	01910	Lekkerbeetjesstraat 9	8	59	57	-2	57	-2	N.v.t.
Geen	01860	Lekkerbeetjesstraat 11	8	60	59	-1	58	-2	N.v.t.
Geen	02326	Leonardo da Vinciplein 2	20	62	60	-2	59	-3	N.v.t.

OTB PHS Meteren_Boxtel

D01021.000175

Berekeningsresultaten op maatgevende posities woningen na maatregelen

Bijlage F

Cluster	Naam	Omschrijving	Hoogte	Streef-waarde	Lden,plan	Vershil	Lden,plan na maatr.	Vershil	Overschrijding opgelost
Geen	02326	Leonardo da Vinciplein 8	20	62	60	-2	59	-3	N.v.t.
Geen	02326	Leonardo da Vinciplein 10	20	62	60	-2	59	-3	N.v.t.
Geen	02326	Leonardo da Vinciplein 14	20	62	60	-2	59	-3	N.v.t.
Geen	02326	Leonardo da Vinciplein 16	20	62	60	-2	59	-3	N.v.t.
Geen	02326	Leonardo da Vinciplein 18	20	62	60	-2	59	-3	N.v.t.
Geen	02326	Leonardo da Vinciplein 20	20	62	60	-2	59	-3	N.v.t.
Geen	02326	Leonardo da Vinciplein 22	20	62	60	-2	59	-3	N.v.t.
Geen	02326	Leonardo da Vinciplein 24	20	62	60	-2	59	-3	N.v.t.
Geen	02326	Leonardo da Vinciplein 26	20	62	60	-2	59	-3	N.v.t.
Geen	02326	Leonardo da Vinciplein 28	20	62	60	-2	59	-3	N.v.t.
Geen	02326	Leonardo da Vinciplein 30	20	62	60	-2	59	-3	N.v.t.
Geen	02326	Leonardo da Vinciplein 32	20	62	60	-2	59	-3	N.v.t.
Geen	02326	Leonardo da Vinciplein 34	20	62	60	-2	59	-3	N.v.t.
Geen	02326	Leonardo da Vinciplein 36	20	62	60	-2	59	-3	N.v.t.
Geen	02326	Leonardo da Vinciplein 38	20	62	60	-2	59	-3	N.v.t.
Geen	02326	Leonardo da Vinciplein 40	20	62	60	-2	59	-3	N.v.t.
Geen	02326	Leonardo da Vinciplein 42	20	62	60	-2	59	-3	N.v.t.
Geen	01369	Loonsebaan 80	8	55	44	-11	42	-13	N.v.t.
Geen	01268	Loonsebaan 93	5	55	42	-13	41	-14	N.v.t.
Geen	01266	Loonsebaan 95	5	55	43	-12	41	-14	N.v.t.
Geen	01265	Loonsebaan 97	5	55	43	-12	41	-14	N.v.t.
Geen	01263	Loonsebaan 99	5	55	42	-13	40	-15	N.v.t.
Geen	01368	Loonsebaan 101	8	55	45	-10	42	-13	N.v.t.
Geen	01294	Loonsebaan 103	8	55	45	-10	43	-12	N.v.t.
Geen	01297	Loonsebaan 105	5	55	39	-16	38	-17	N.v.t.
Geen	P-03766	Loyolalaan 9	11	64	62	-2	60	-4	N.v.t.
Geen	03637	Loyolalaan 13	8	55	44	-11	42	-13	N.v.t.
Geen	01286	Loyolalaan 15	5	55	40	-15	39	-16	N.v.t.

OTB PHS Meteren_Boxtel

D01021.000175

Berekeningsresultaten op maatgevende posities woningen na maatregelen

Bijlage F

Cluster	Naam	Omschrijving	Hoogte	Streef-waarde	Lden,plan	Vershil	Lden,plan na maatr.	Vershil	Overschrijding opgelost
Geen	01295	Loyolalaan 17	5	55	43	-12	40	-15	N.v.t.
Geen	P-04081	Loyolalaan 44	5	55	54	-1	51	-4	N.v.t.
Geen	00743	Loyolalaan 46	5	55	51	-4	49	-6	N.v.t.
Geen	00816	Loyolalaan 48	8	56	53	-3	50	-6	N.v.t.
Geen	00818	Loyolalaan 50	8	55	51	-4	49	-6	N.v.t.
Geen	00820	Loyolalaan 52	8	55	50	-5	48	-7	N.v.t.
Geen	00822	Loyolalaan 54	8	55	50	-5	48	-7	N.v.t.
Geen	00823	Loyolalaan 56	8	55	49	-6	47	-8	N.v.t.
Geen	00833	Loyolalaan 58	8	55	49	-6	47	-8	N.v.t.
Geen	00831	Loyolalaan 60	8	55	48	-7	47	-8	N.v.t.
Geen	00826	Loyolalaan 62A	8	55	47	-8	45	-10	N.v.t.
Geen	00827	Loyolalaan 62B	8	55	47	-8	45	-10	N.v.t.
Geen	00825	Loyolalaan 62	8	55	48	-7	46	-9	N.v.t.
Geen	03911	Maasland 1	8	57	56	-1	56	-1	N.v.t.
Geen	P-01045	Maasland 2	8	64	62	-2	62	-2	N.v.t.
Geen	03912	Maasland 3	8	57	55	-2	55	-2	N.v.t.
Geen	03897	Maasland 4	8	60	59	-1	59	-1	N.v.t.
Geen	03913	Maasland 5	8	56	54	-2	54	-2	N.v.t.
Geen	03899	Maasland 6	8	60	59	-1	59	-1	N.v.t.
Geen	03914	Maasland 7	8	55	54	-1	54	-1	N.v.t.
Geen	03901	Maasland 8	8	59	59	0	59	0	N.v.t.
Geen	03915	Maasland 9	8	55	53	-2	53	-2	N.v.t.
Geen	03903	Maasland 10	8	59	58	-1	58	-1	N.v.t.
Geen	03916	Maasland 11	8	55	52	-3	52	-3	N.v.t.
Geen	03905	Maasland 12	8	58	58	0	58	0	N.v.t.
Geen	03917	Maasland 13	8	55	52	-3	52	-3	N.v.t.
Geen	03964	Maasland 14	8	57	57	0	57	0	N.v.t.
Geen	03918	Maasland 15	8	55	52	-3	52	-3	N.v.t.

OTB PHS Meteren_Boxtel

D01021.000175

Berekeningsresultaten op maatgevende posities woningen na maatregelen

Bijlage F

Cluster	Naam	Omschrijving	Hoogte	Streef-waarde	Lden,plan	Vershil	Lden,plan na maatr.	Vershil	Overschrijding opgelost
Geen	03966	Maasland 16	8	56	56	0	56	0	N.v.t.
Geen	03919	Maasland 17	8	55	52	-3	52	-3	N.v.t.
Geen	03968	Maasland 18	8	55	56	1	56	1	Nee
Geen	03920	Maasland 19	8	55	52	-3	52	-3	N.v.t.
Geen	03970	Maasland 20	8	55	56	1	56	1	Nee
Geen	03921	Maasland 21	8	55	52	-3	52	-3	N.v.t.
Geen	03972	Maasland 22	8	55	55	0	55	0	N.v.t.
Geen	03922	Maasland 23	8	55	52	-3	52	-3	N.v.t.
Geen	03974	Maasland 24	8	55	55	0	55	0	N.v.t.
Geen	03923	Maasland 25	8	55	52	-3	52	-3	N.v.t.
Geen	04019	Maasland 26	8	55	55	0	55	0	N.v.t.
Geen	03924	Maasland 27	8	56	54	-2	54	-2	N.v.t.
Geen	04018	Maasland 28	8	55	53	-2	53	-2	N.v.t.
Geen	03925	Maasland 29	8	55	53	-2	53	-2	N.v.t.
Geen	04017	Maasland 30	8	55	51	-4	51	-4	N.v.t.
Geen	03926	Maasland 31	8	55	52	-3	52	-3	N.v.t.
Geen	04016	Maasland 32	8	55	52	-3	52	-3	N.v.t.
Geen	03927	Maasland 33	8	55	52	-3	52	-3	N.v.t.
Geen	04015	Maasland 34	8	55	52	-3	52	-3	N.v.t.
Geen	03928	Maasland 35	8	55	52	-3	52	-3	N.v.t.
Geen	04014	Maasland 36	8	55	51	-4	51	-4	N.v.t.
Geen	03929	Maasland 37	8	55	52	-3	52	-3	N.v.t.
Geen	04013	Maasland 38	8	55	52	-3	52	-3	N.v.t.
Geen	03930	Maasland 39	8	55	52	-3	52	-3	N.v.t.
Geen	04012	Maasland 40	8	55	51	-4	51	-4	N.v.t.
Geen	03985	Maasland 41	8	55	51	-4	51	-4	N.v.t.
Geen	04011	Maasland 42	8	55	50	-5	50	-5	N.v.t.
Geen	03989	Maasland 43	8	55	48	-7	48	-7	N.v.t.

OTB PHS Meteren_Boxtel

D01021.000175

Berekeningsresultaten op maatgevende posities woningen na maatregelen

Bijlage F

Cluster	Naam	Omschrijving	Hoogte	Streef-waarde	Lden,plan	Vershil	Lden,plan na maatr.	Vershil	Overschrijding opgelost
Geen	04010	Maasland 44	8	55	50	-5	50	-5	N.v.t.
Geen	03990	Maasland 45	8	55	48	-7	48	-7	N.v.t.
Geen	04009	Maasland 46	8	55	50	-5	50	-5	N.v.t.
Geen	03992	Maasland 47	8	55	48	-7	48	-7	N.v.t.
Geen	04008	Maasland 48	8	55	50	-5	50	-5	N.v.t.
Geen	03994	Maasland 49	8	55	48	-7	48	-7	N.v.t.
Geen	04007	Maasland 50	8	55	50	-5	50	-5	N.v.t.
Geen	03996	Maasland 51	8	55	48	-7	48	-7	N.v.t.
Geen	04006	Maasland 52	8	55	50	-5	50	-5	N.v.t.
Geen	03999	Maasland 53	8	55	47	-8	47	-8	N.v.t.
Geen	04005	Maasland 54	8	55	50	-5	50	-5	N.v.t.
Geen	04004	Maasland 56	8	55	50	-5	50	-5	N.v.t.
Geen	04003	Maasland 58	8	55	50	-5	50	-5	N.v.t.
Geen	04002	Maasland 60	8	55	51	-4	51	-4	N.v.t.
Geen	04001	Maasland 62	8	55	51	-4	51	-4	N.v.t.
Geen	04000	Maasland 64	8	55	50	-5	50	-5	N.v.t.
Geen	01874	Maijweg 54	8	59	57	-2	56	-3	N.v.t.
Geen	01874	Maijweg 55	8	59	57	-2	56	-3	N.v.t.
Geen	01873	Maijweg 56	8	59	57	-2	56	-3	N.v.t.
Geen	01872	Maijweg 57	8	59	57	-2	56	-3	N.v.t.
Geen	01872	Maijweg 58	8	59	57	-2	56	-3	N.v.t.
Geen	01871	Maijweg 59	8	59	57	-2	56	-3	N.v.t.
Geen	01871	Maijweg 60	8	59	57	-2	56	-3	N.v.t.
Geen	01870	Maijweg 61	8	59	57	-2	56	-3	N.v.t.
Geen	01870	Maijweg 62	8	59	57	-2	56	-3	N.v.t.
Geen	01869	Maijweg 63	8	59	57	-2	56	-3	N.v.t.
Geen	01869	Maijweg 64	8	59	57	-2	56	-3	N.v.t.
Geen	01868	Maijweg 65	8	59	57	-2	56	-3	N.v.t.

OTB PHS Meteren_Boxtel

D01021.000175

Berekeningsresultaten op maatgevende posities woningen na maatregelen

Bijlage F

Cluster	Naam	Omschrijving	Hoogte	Streef-waarde	Lden,plan	Vershil	Lden,plan na maatr.	Vershil	Overschrijding opgelost
Geen	01868	Maijweg 66	8	59	57	-2	56	-3	N.v.t.
Geen	01867	Maijweg 67	8	59	57	-2	57	-2	N.v.t.
Geen	01867	Maijweg 68	8	59	57	-2	57	-2	N.v.t.
Geen	01866	Maijweg 69	8	59	57	-2	57	-2	N.v.t.
Geen	01866	Maijweg 70	8	59	57	-2	57	-2	N.v.t.
Geen	01865	Maijweg 71	8	59	57	-2	57	-2	N.v.t.
Geen	01865	Maijweg 72	8	59	57	-2	57	-2	N.v.t.
Geen	01864	Maijweg 73	8	59	58	-1	57	-2	N.v.t.
Geen	01864	Maijweg 74	8	59	58	-1	57	-2	N.v.t.
Geen	01863	Maijweg 75	8	60	58	-2	57	-3	N.v.t.
Geen	01863	Maijweg 76	8	60	58	-2	57	-3	N.v.t.
Geen	01862	Maijweg 77A	8	60	58	-2	57	-3	N.v.t.
Geen	01862	Maijweg 77	8	60	58	-2	57	-3	N.v.t.
Geen	01862	Maijweg 78	8	60	58	-2	57	-3	N.v.t.
Geen	01861	Maijweg 79	8	60	58	-2	58	-2	N.v.t.
Geen	01861	Maijweg 85	8	60	58	-2	58	-2	N.v.t.
Geen	02825	Marconistraat 4	8	55	49	-6	49	-6	N.v.t.
Geen	02825	Marconistraat 6	8	55	49	-6	49	-6	N.v.t.
Geen	02825	Marconistraat 8	8	55	49	-6	49	-6	N.v.t.
Geen	02825	Marconistraat 10	8	55	49	-6	49	-6	N.v.t.
Geen	02825	Marconistraat 12	8	55	49	-6	49	-6	N.v.t.
Geen	02825	Marconistraat 14	8	55	49	-6	49	-6	N.v.t.
Geen	02825	Marconistraat 16	8	55	49	-6	49	-6	N.v.t.
Geen	02825	Marconistraat 18	8	55	49	-6	49	-6	N.v.t.
Geen	02825	Marconistraat 20	8	55	49	-6	49	-6	N.v.t.
Geen	02825	Marconistraat 22	8	55	49	-6	49	-6	N.v.t.
Geen	02825	Marconistraat 24	8	55	49	-6	49	-6	N.v.t.
Geen	02825	Marconistraat 26	8	55	49	-6	49	-6	N.v.t.

OTB PHS Meteren_Boxtel

D01021.000175

Berekeningsresultaten op maatgevende posities woningen na maatregelen

Bijlage F

Cluster	Naam	Omschrijving	Hoogte	Streef-waarde	Lden,plan	Vershil	Lden,plan na maatr.	Vershil	Overschrijding opgelost
Geen	02822	Marconistraat 28	8	55	49	-6	49	-6	N.v.t.
Geen	02822	Marconistraat 30	8	55	49	-6	49	-6	N.v.t.
Geen	02822	Marconistraat 32	8	55	49	-6	49	-6	N.v.t.
Geen	02822	Marconistraat 34	8	55	49	-6	49	-6	N.v.t.
Geen	02822	Marconistraat 36	8	55	49	-6	49	-6	N.v.t.
Geen	02822	Marconistraat 38	8	55	49	-6	49	-6	N.v.t.
Geen	02822	Marconistraat 40	8	55	49	-6	49	-6	N.v.t.
Geen	02822	Marconistraat 42	8	55	49	-6	49	-6	N.v.t.
Geen	02822	Marconistraat 44	8	55	49	-6	49	-6	N.v.t.
Geen	02822	Marconistraat 46	8	55	49	-6	49	-6	N.v.t.
Geen	02822	Marconistraat 48	8	55	49	-6	49	-6	N.v.t.
Geen	02822	Marconistraat 50	8	55	49	-6	49	-6	N.v.t.
Geen	03796	Marggraffstraat 1A	8	59	46	-13	45	-14	N.v.t.
Geen	03795	Marggraffstraat 1	8	60	46	-14	45	-15	N.v.t.
Geen	04425	Marggraffstraat 2A	8	56	45	-11	44	-12	N.v.t.
Geen	04419	Marggraffstraat 2	8	57	44	-13	42	-15	N.v.t.
Geen	03797	Marggraffstraat 3	8	57	46	-11	46	-11	N.v.t.
Geen	03798	Marggraffstraat 5	8	58	46	-12	46	-12	N.v.t.
Geen	03799	Marggraffstraat 7	8	57	46	-11	46	-11	N.v.t.
Geen	03800	Marggraffstraat 9	8	56	47	-9	46	-10	N.v.t.
Geen	03801	Marggraffstraat 11	8	55	47	-8	46	-9	N.v.t.
Geen	03802	Marggraffstraat 13	8	55	47	-8	46	-9	N.v.t.
Geen	03803	Marggraffstraat 15	8	55	47	-8	46	-9	N.v.t.
Geen	03804	Marggraffstraat 17	8	55	47	-8	46	-9	N.v.t.
Geen	03805	Marggraffstraat 19	8	55	47	-8	46	-9	N.v.t.
Geen	03806	Marggraffstraat 21	8	56	47	-9	47	-9	N.v.t.
Geen	03807	Marggraffstraat 23	8	55	47	-8	47	-8	N.v.t.
Geen	03808	Marggraffstraat 25	8	55	47	-8	47	-8	N.v.t.

OTB PHS Meteren_Boxtel

D01021.000175

Berekeningsresultaten op maatgevende posities woningen na maatregelen

Bijlage F

Cluster	Naam	Omschrijving	Hoogte	Streef-waarde	Lden,plan	Vershil	Lden,plan na maatr.	Vershil	Overschrijding opgelost
Geen	03809	Marggraffstraat 27	8	55	47	-8	47	-8	N.v.t.
Geen	03810	Marggraffstraat 29	8	55	47	-8	47	-8	N.v.t.
Geen	03811	Marggraffstraat 31	8	56	47	-9	46	-10	N.v.t.
Geen	03812	Marggraffstraat 33	8	55	47	-8	46	-9	N.v.t.
Geen	03813	Marggraffstraat 35	8	55	47	-8	46	-9	N.v.t.
Geen	03814	Marggraffstraat 37	8	55	46	-9	46	-9	N.v.t.
Geen	03815	Marggraffstraat 39	8	55	46	-9	46	-9	N.v.t.
Geen	03816	Marggraffstraat 41	8	55	46	-9	46	-9	N.v.t.
Geen	03817	Marggraffstraat 43	8	55	46	-9	46	-9	N.v.t.
Geen	03818	Marggraffstraat 45	8	57	46	-11	46	-11	N.v.t.
Geen	03819	Marggraffstraat 47	8	61	46	-15	46	-15	N.v.t.
Geen	03824	Marggraffstraat 49	8	63	44	-19	44	-19	N.v.t.
Geen	P-04159	Margrietlaan 2	8	56	50	-6	49	-7	N.v.t.
Geen	P-04635	Margrietlaan 3	8	55	49	-6	48	-7	N.v.t.
Geen	P-04158	Margrietlaan 4	8	57	51	-6	50	-7	N.v.t.
Geen	P-04634	Margrietlaan 5	8	56	49	-7	48	-8	N.v.t.
Geen	P-04157	Margrietlaan 6	8	58	52	-6	51	-7	N.v.t.
Geen	P-04152	Margrietlaan 7	8	56	50	-6	49	-7	N.v.t.
Geen	P-04156	Margrietlaan 8	8	58	51	-7	51	-7	N.v.t.
Geen	P-04080	Margrietlaan 9	5	55	48	-7	47	-8	N.v.t.
Geen	P-04155	Margrietlaan 10	8	58	51	-7	51	-7	N.v.t.
Geen	P-04046	Margrietlaan 11	8	57	51	-6	50	-7	N.v.t.
Geen	P-04636	Margrietlaan 12	5	58	51	-7	50	-8	N.v.t.
Geen	P-04047	Margrietlaan 13	8	57	51	-6	51	-6	N.v.t.
Geen	P-04041	Margrietlaan 14	8	61	56	-5	55	-6	N.v.t.
Geen	P-04048	Margrietlaan 15	8	59	53	-6	52	-7	N.v.t.
Geen	P-04042	Margrietlaan 16	8	61	56	-5	55	-6	N.v.t.
Geen	P-04049	Margrietlaan 17	8	60	54	-6	54	-6	N.v.t.

OTB PHS Meteren_Boxtel

D01021.000175

Berekeningsresultaten op maatgevende posities woningen na maatregelen

Bijlage F

Cluster	Naam	Omschrijving	Hoogte	Streef-waarde	Lden,plan	Vershil	Lden,plan na maatr.	Vershil	Overschrijding opgelost
Geen	P-04043	Margrietlaan 18	8	61	56	-5	55	-6	N.v.t.
Geen	P-04044	Margrietlaan 20	8	61	56	-5	55	-6	N.v.t.
Geen	P-04045	Margrietlaan 22	8	60	53	-7	52	-8	N.v.t.
Geen	P-04050	Margrietlaan 23	8	55	48	-7	47	-8	N.v.t.
Geen	P-04035	Margrietlaan 24	8	61	55	-6	54	-7	N.v.t.
Geen	P-04051	Margrietlaan 25	8	55	46	-9	45	-10	N.v.t.
Geen	P-04034	Margrietlaan 26	8	63	57	-6	56	-7	N.v.t.
Geen	P-04052	Margrietlaan 27	8	55	49	-6	48	-7	N.v.t.
Geen	P-04033	Margrietlaan 28	8	63	57	-6	56	-7	N.v.t.
Geen	P-04053	Margrietlaan 29	8	55	49	-6	48	-7	N.v.t.
Geen	P-04032	Margrietlaan 30	8	63	57	-6	56	-7	N.v.t.
Geen	P-04055	Margrietlaan 31	8	57	51	-6	50	-7	N.v.t.
Geen	P-04002	Margrietlaan 32	8	62	56	-6	55	-7	N.v.t.
Geen	P-04054	Margrietlaan 33	8	57	51	-6	50	-7	N.v.t.
Geen	P-04057	Margrietlaan 35	8	57	51	-6	50	-7	N.v.t.
Geen	P-04056	Margrietlaan 37	8	57	51	-6	50	-7	N.v.t.
Geen	P-04059	Margrietlaan 39	8	56	50	-6	49	-7	N.v.t.
Geen	P-04058	Margrietlaan 41	8	55	49	-6	48	-7	N.v.t.
Geen	P-04061	Margrietlaan 43	8	55	49	-6	48	-7	N.v.t.
Geen	P-04060	Margrietlaan 45	8	55	49	-6	48	-7	N.v.t.
Geen	P-05178	Margrietlaan 47	8	70	61	-9	60	-10	N.v.t.
Geen	P-04063	Margrietlaan 49	8	55	48	-7	47	-8	N.v.t.
Geen	P-04062	Margrietlaan 51	8	55	48	-7	47	-8	N.v.t.
Geen	P-05179	Margrietlaan 53	8	65	58	-7	57	-8	N.v.t.
Geen	P-04579	Margrietlaan 55	5	64	54	-10	53	-11	N.v.t.
Geen	P-04039	Margrietlaan 57	8	56	50	-6	49	-7	N.v.t.
Geen	P-04038	Margrietlaan 59	8	56	49	-7	48	-8	N.v.t.
Geen	P-04037	Margrietlaan 61	8	56	49	-7	48	-8	N.v.t.

OTB PHS Meteren_Boxtel

D01021.000175

Berekeningsresultaten op maatgevende posities woningen na maatregelen

Bijlage F

Cluster	Naam	Omschrijving	Hoogte	Streef-waarde	Lden,plan	Vershil	Lden,plan na maatr.	Vershil	Overschrijding opgelost
Geen	P-04001	Margrietlaan 63	8	57	51	-6	50	-7	N.v.t.
Geen	P-04000	Margrietlaan 65	8	55	48	-7	47	-8	N.v.t.
Geen	P-03999	Margrietlaan 67	8	55	49	-6	48	-7	N.v.t.
Geen	P-03998	Margrietlaan 69	8	66	60	-6	58	-8	N.v.t.
Geen	02336	Mercatorplein 2	17	55	39	-16	38	-17	N.v.t.
Geen	02341	Mercatorplein 6	17	55	38	-17	37	-18	N.v.t.
Geen	P-04837	Michiel de Ruyterweg 1	5	65	48	-17	48	-17	N.v.t.
Geen	P-04837	Michiel de Ruyterweg 3	5	65	48	-17	48	-17	N.v.t.
Geen	P-00431	Michiel de Ruyterweg 5	5	65	48	-17	48	-17	N.v.t.
Geen	P-00430	Michiel de Ruyterweg 7	5	65	48	-17	48	-17	N.v.t.
Geen	P-00429	Michiel de Ruyterweg 9	5	65	48	-17	48	-17	N.v.t.
Geen	P-00433	Michiel de Ruyterweg 11	5	65	48	-17	48	-17	N.v.t.
Geen	P-00441	Michiel de Ruyterweg 13	5	65	48	-17	48	-17	N.v.t.
Geen	P-00434	Michiel de Ruyterweg 15	5	65	48	-17	48	-17	N.v.t.
Geen	P-00420	Michiel de Ruyterweg 17	5	65	48	-17	48	-17	N.v.t.
Geen	P-00424	Michiel de Ruyterweg 19	5	65	48	-17	48	-17	N.v.t.
Geen	P-00423	Michiel de Ruyterweg 21	5	65	48	-17	48	-17	N.v.t.
Geen	P-00440	Michiel de Ruyterweg 23	5	65	48	-17	48	-17	N.v.t.
Geen	P-00439	Michiel de Ruyterweg 25	5	65	48	-17	48	-17	N.v.t.
Geen	P-00438	Michiel de Ruyterweg 27	5	65	48	-17	48	-17	N.v.t.
Geen	P-00443	Michiel de Ruyterweg 29	5	65	48	-17	48	-17	N.v.t.
Geen	P-00442	Michiel de Ruyterweg 31	5	65	48	-17	48	-17	N.v.t.
Geen	P-00421	Michiel de Ruyterweg 33	5	65	47	-18	47	-18	N.v.t.
Geen	P-05219	Michiel de Ruyterweg 35	5	67	45	-22	45	-22	N.v.t.
Geen	P-05220	Michiel de Ruyterweg 37	5	66	44	-22	44	-22	N.v.t.
Geen	03864	Michiel de Ruyterweg 39	5	65	44	-21	43	-22	N.v.t.
Geen	03865	Michiel de Ruyterweg 41	5	65	44	-21	43	-22	N.v.t.
Geen	03866	Michiel de Ruyterweg 43	5	64	43	-21	43	-21	N.v.t.

OTB PHS Meteren_Boxtel

D01021.000175

Berekeningsresultaten op maatgevende posities woningen na maatregelen

Bijlage F

Cluster	Naam	Omschrijving	Hoogte	Streef-waarde	Lden,plan	Vershil	Lden,plan na maatr.	Vershil	Overschrijding opgelost
Geen	03867	Michiel de Ruyterweg 45	5	64	43	-21	42	-22	N.v.t.
Geen	03868	Michiel de Ruyterweg 47	5	63	43	-20	42	-21	N.v.t.
Geen	03869	Michiel de Ruyterweg 49	5	63	42	-21	42	-21	N.v.t.
Geen	03870	Michiel de Ruyterweg 51	5	62	43	-19	42	-20	N.v.t.
Geen	s00215	Middelstebaan 18	8	55	45	-10	44	-11	N.v.t.
Geen	s00214	Middelstebaan 20	8	55	45	-10	44	-11	N.v.t.
Geen	s00213	Middelstebaan 22	8	55	45	-10	44	-11	N.v.t.
Geen	s00212	Middelstebaan 24	8	55	46	-9	44	-11	N.v.t.
Geen	s00211	Middelstebaan 26	8	55	46	-9	44	-11	N.v.t.
Geen	02088	Molenberg 2	11	55	49	-6	49	-6	N.v.t.
Geen	02088	Molenberg 3	11	55	49	-6	49	-6	N.v.t.
Geen	02088	Molenberg 4	11	55	49	-6	49	-6	N.v.t.
Geen	02088	Molenberg 5	11	55	49	-6	49	-6	N.v.t.
Geen	02088	Molenberg 6	11	55	49	-6	49	-6	N.v.t.
Geen	02088	Molenberg 7	11	55	49	-6	49	-6	N.v.t.
Geen	02088	Molenberg 8	11	55	49	-6	49	-6	N.v.t.
Geen	02088	Molenberg 9	11	55	49	-6	49	-6	N.v.t.
Geen	02088	Molenberg 10	11	55	49	-6	49	-6	N.v.t.
Geen	02088	Molenberg 11	11	55	49	-6	49	-6	N.v.t.
Geen	02086	Molenberg 12	14	55	49	-6	48	-7	N.v.t.
Geen	02086	Molenberg 13	14	55	49	-6	48	-7	N.v.t.
Geen	02086	Molenberg 14	14	55	49	-6	48	-7	N.v.t.
Geen	02086	Molenberg 15	14	55	49	-6	48	-7	N.v.t.
Geen	02086	Molenberg 16	14	55	49	-6	48	-7	N.v.t.
Geen	02086	Molenberg 17	14	55	49	-6	48	-7	N.v.t.
Geen	02086	Molenberg 18	14	55	49	-6	48	-7	N.v.t.
Geen	02086	Molenberg 19	14	55	49	-6	48	-7	N.v.t.
Geen	02086	Molenberg 20	14	55	49	-6	48	-7	N.v.t.

OTB PHS Meteren_Boxtel

D01021.000175

Berekeningsresultaten op maatgevende posities woningen na maatregelen

Bijlage F

Cluster	Naam	Omschrijving	Hoogte	Streef-waarde	Lden,plan	Vershil	Lden,plan na maatr.	Vershil	Overschrijding opgelost
Geen	02086	Molenberg 21	14	55	49	-6	48	-7	N.v.t.
Geen	03871	Molenstraat 1	8	64	45	-19	45	-19	N.v.t.
Geen	03873	Molenstraat 3	8	61	44	-17	44	-17	N.v.t.
Geen	03874	Molenstraat 5	8	61	45	-16	45	-16	N.v.t.
Geen	03875	Molenstraat 7	8	60	45	-15	45	-15	N.v.t.
Geen	P-03794	Molenvenseweg 10	8	59	55	-4	55	-4	N.v.t.
Geen	P-04629	Molenvenseweg 12	8	60	57	-3	56	-4	N.v.t.
Geen	03831	Molhuysenstraat 13	8	61	44	-17	43	-18	N.v.t.
Geen	03830	Molhuysenstraat 14	8	61	44	-17	43	-18	N.v.t.
Geen	03829	Molhuysenstraat 15	8	62	44	-18	44	-18	N.v.t.
Geen	03828	Molhuysenstraat 16	8	62	45	-17	44	-18	N.v.t.
Geen	03827	Molhuysenstraat 17	8	62	45	-17	44	-18	N.v.t.
Geen	03825	Molhuysenstraat 18	8	62	47	-15	47	-15	N.v.t.
Geen	02322	Newtonlaan 50	17	55	54	-1	53	-2	N.v.t.
Geen	02322	Newtonlaan 52	17	55	54	-1	53	-2	N.v.t.
Geen	02322	Newtonlaan 54	17	55	54	-1	53	-2	N.v.t.
Geen	02322	Newtonlaan 56	17	55	54	-1	53	-2	N.v.t.
Geen	02322	Newtonlaan 58	17	55	54	-1	53	-2	N.v.t.
Geen	02322	Newtonlaan 60	17	55	54	-1	53	-2	N.v.t.
Geen	02322	Newtonlaan 62	17	55	54	-1	53	-2	N.v.t.
Geen	02322	Newtonlaan 64	17	55	54	-1	53	-2	N.v.t.
Geen	02322	Newtonlaan 66	17	55	54	-1	53	-2	N.v.t.
Geen	02322	Newtonlaan 68	17	55	54	-1	53	-2	N.v.t.
Geen	02322	Newtonlaan 70	17	55	54	-1	53	-2	N.v.t.
Geen	02322	Newtonlaan 72	17	55	54	-1	53	-2	N.v.t.
Geen	02322	Newtonlaan 74	17	55	54	-1	53	-2	N.v.t.
Geen	02322	Newtonlaan 76	17	55	54	-1	53	-2	N.v.t.
Geen	02322	Newtonlaan 78	17	55	54	-1	53	-2	N.v.t.

OTB PHS Meteren_Boxtel

D01021.000175

Berekeningsresultaten op maatgevende posities woningen na maatregelen

Bijlage F

Cluster	Naam	Omschrijving	Hoogte	Streef-waarde	Lden,plan	Vershil	Lden,plan na maatr.	Vershil	Overschrijding opgelost
Geen	02322	Newtonlaan 80	17	55	54	-1	53	-2	N.v.t.
Geen	02322	Newtonlaan 82	17	55	54	-1	53	-2	N.v.t.
Geen	02322	Newtonlaan 84	17	55	54	-1	53	-2	N.v.t.
Geen	02322	Newtonlaan 86	17	55	54	-1	53	-2	N.v.t.
Geen	02322	Newtonlaan 88	17	55	54	-1	53	-2	N.v.t.
Geen	02322	Newtonlaan 90	17	55	54	-1	53	-2	N.v.t.
Geen	02322	Newtonlaan 92	17	55	54	-1	53	-2	N.v.t.
Geen	02322	Newtonlaan 94	17	55	54	-1	53	-2	N.v.t.
Geen	02322	Newtonlaan 96	17	55	54	-1	53	-2	N.v.t.
Geen	02322	Newtonlaan 98	17	55	54	-1	53	-2	N.v.t.
Geen	02322	Newtonlaan 100	17	55	54	-1	53	-2	N.v.t.
Geen	02322	Newtonlaan 102	17	55	54	-1	53	-2	N.v.t.
Geen	02322	Newtonlaan 104	17	55	54	-1	53	-2	N.v.t.
Geen	02322	Newtonlaan 106	17	55	54	-1	53	-2	N.v.t.
Geen	02322	Newtonlaan 108	17	55	54	-1	53	-2	N.v.t.
Geen	02322	Newtonlaan 110	17	55	54	-1	53	-2	N.v.t.
Geen	02322	Newtonlaan 112	17	55	54	-1	53	-2	N.v.t.
Geen	02322	Newtonlaan 114	17	55	54	-1	53	-2	N.v.t.
Geen	02322	Newtonlaan 116	17	55	54	-1	53	-2	N.v.t.
Geen	02322	Newtonlaan 118	17	55	54	-1	53	-2	N.v.t.
Geen	02322	Newtonlaan 120	17	55	54	-1	53	-2	N.v.t.
Geen	02322	Newtonlaan 122	17	55	54	-1	53	-2	N.v.t.
Geen	02322	Newtonlaan 124	17	55	54	-1	53	-2	N.v.t.
Geen	02322	Newtonlaan 126	17	55	54	-1	53	-2	N.v.t.
Geen	02322	Newtonlaan 128	17	55	54	-1	53	-2	N.v.t.
Geen	02322	Newtonlaan 130	17	55	54	-1	53	-2	N.v.t.
Geen	02322	Newtonlaan 132	17	55	54	-1	53	-2	N.v.t.
Geen	02322	Newtonlaan 134	17	55	54	-1	53	-2	N.v.t.

OTB PHS Meteren_Boxtel

D01021.000175

Berekeningsresultaten op maatgevende posities woningen na maatregelen

Bijlage F

Cluster	Naam	Omschrijving	Hoogte	Streef-waarde	Lden,plan	Vershil	Lden,plan na maatr.	Vershil	Overschrijding opgelost
Geen	02322	Newtonlaan 136	17	55	54	-1	53	-2	N.v.t.
Geen	02322	Newtonlaan 138	17	55	54	-1	53	-2	N.v.t.
Geen	02322	Newtonlaan 140	17	55	54	-1	53	-2	N.v.t.
Geen	02322	Newtonlaan 142	17	55	54	-1	53	-2	N.v.t.
Geen	02322	Newtonlaan 144	17	55	54	-1	53	-2	N.v.t.
Geen	02322	Newtonlaan 146	17	55	54	-1	53	-2	N.v.t.
Geen	02322	Newtonlaan 148	17	55	54	-1	53	-2	N.v.t.
Geen	02322	Newtonlaan 150	17	55	54	-1	53	-2	N.v.t.
Geen	02322	Newtonlaan 152	17	55	54	-1	53	-2	N.v.t.
Geen	02322	Newtonlaan 154	17	55	54	-1	53	-2	N.v.t.
Geen	02322	Newtonlaan 156	17	55	54	-1	53	-2	N.v.t.
Geen	02322	Newtonlaan 158	17	55	54	-1	53	-2	N.v.t.
Geen	02322	Newtonlaan 160	17	55	54	-1	53	-2	N.v.t.
Geen	02322	Newtonlaan 162	17	55	54	-1	53	-2	N.v.t.
Geen	02322	Newtonlaan 164	17	55	54	-1	53	-2	N.v.t.
Geen	02322	Newtonlaan 166	17	55	54	-1	53	-2	N.v.t.
Geen	02322	Newtonlaan 168	17	55	54	-1	53	-2	N.v.t.
Geen	02322	Newtonlaan 170	17	55	54	-1	53	-2	N.v.t.
Geen	02322	Newtonlaan 172	17	55	54	-1	53	-2	N.v.t.
Geen	02322	Newtonlaan 174	17	55	54	-1	53	-2	N.v.t.
Geen	02322	Newtonlaan 176	17	55	54	-1	53	-2	N.v.t.
Geen	02322	Newtonlaan 178	17	55	54	-1	53	-2	N.v.t.
Geen	02322	Newtonlaan 180	17	55	54	-1	53	-2	N.v.t.
Geen	02322	Newtonlaan 182	17	55	54	-1	53	-2	N.v.t.
Geen	02322	Newtonlaan 184	17	55	54	-1	53	-2	N.v.t.
Geen	02322	Newtonlaan 186	17	55	54	-1	53	-2	N.v.t.
Geen	02322	Newtonlaan 188	17	55	54	-1	53	-2	N.v.t.
Geen	02322	Newtonlaan 190	17	55	54	-1	53	-2	N.v.t.

OTB PHS Meteren_Boxtel

D01021.000175

Berekeningsresultaten op maatgevende posities woningen na maatregelen

Bijlage F

Cluster	Naam	Omschrijving	Hoogte	Streef-waarde	Lden,plan	Vershil	Lden,plan na maatr.	Vershil	Overschrijding opgelost
Geen	02322	Newtonlaan 192	17	55	54	-1	53	-2	N.v.t.
Geen	02322	Newtonlaan 194	17	55	54	-1	53	-2	N.v.t.
Geen	02322	Newtonlaan 196	17	55	54	-1	53	-2	N.v.t.
Geen	02322	Newtonlaan 198	17	55	54	-1	53	-2	N.v.t.
Geen	02322	Newtonlaan 200	17	55	54	-1	53	-2	N.v.t.
Geen	02322	Newtonlaan 202	17	55	54	-1	53	-2	N.v.t.
Geen	S00090	Nieuwe Erven 3	8	55	53	-2	50	-5	N.v.t.
Geen	S00098	Nieuwe Erven 5	8	55	51	-4	48	-7	N.v.t.
Geen	S00099	Nieuwe Erven 7	8	55	53	-2	49	-6	N.v.t.
Geen	S00094	Nieuwe Erven 8	8	55	51	-4	48	-7	N.v.t.
Geen	S00100	Nieuwe Erven 9	8	55	52	-3	48	-7	N.v.t.
Geen	S00095	Nieuwe Erven 10	8	55	50	-5	47	-8	N.v.t.
Geen	S00101	Nieuwe Erven 11	8	55	50	-5	48	-7	N.v.t.
Geen	S00096	Nieuwe Erven 12	8	55	49	-6	47	-8	N.v.t.
Geen	P-01002	Nieuwe Erven 13	8	55	50	-5	49	-6	N.v.t.
Geen	S00097	Nieuwe Erven 14	8	55	49	-6	47	-8	N.v.t.
Geen	P-01000	Nieuwe Erven 15	8	55	52	-3	50	-5	N.v.t.
Geen	S00102	Nieuwe Erven 16	8	55	49	-6	47	-8	N.v.t.
Geen	P-01105	Nieuwe Erven 17	8	55	51	-4	50	-5	N.v.t.
Geen	S00103	Nieuwe Erven 18	8	55	49	-6	47	-8	N.v.t.
Geen	P-00832	Nieuwe Erven 19	8	55	51	-4	49	-6	N.v.t.
Geen	S00104	Nieuwe Erven 20	8	55	49	-6	47	-8	N.v.t.
Geen	P-00833	Nieuwe Erven 21	8	55	51	-4	49	-6	N.v.t.
Geen	S00109	Nieuwe Erven 22	8	55	50	-5	48	-7	N.v.t.
Geen	P-00830	Nieuwe Erven 23	8	55	51	-4	50	-5	N.v.t.
Geen	S00110	Nieuwe Erven 24	8	55	50	-5	49	-6	N.v.t.
Geen	P-00831	Nieuwe Erven 25	8	55	51	-4	50	-5	N.v.t.
Geen	S00111	Nieuwe Erven 26	8	55	52	-3	50	-5	N.v.t.

OTB PHS Meteren_Boxtel

D01021.000175

Berekeningsresultaten op maatgevende posities woningen na maatregelen

Bijlage F

Cluster	Naam	Omschrijving	Hoogte	Streef-waarde	Lden,plan	Vershil	Lden,plan na maatr.	Vershil	Overschrijding opgelost
Geen	P-01013	Nieuwe Erven 28	8	55	52	-3	50	-5	N.v.t.
Geen	P-04628	Nieuwe Heikantstraat 5	5	65	60	-5	60	-5	N.v.t.
Geen	P-04627	Nieuwe Heikantstraat 7	5	64	60	-4	59	-5	N.v.t.
Geen	P-04074	Nieuwe Heikantstraat 9	5	63	59	-4	58	-5	N.v.t.
Geen	P-04071	Nieuwe Heikantstraat 11	5	63	59	-4	58	-5	N.v.t.
Geen	P-04626	Nieuwe Heikantstraat 13	5	63	59	-4	58	-5	N.v.t.
Geen	P-04625	Nieuwe Heikantstraat 15	5	63	59	-4	58	-5	N.v.t.
Geen	P-04624	Nieuwe Heikantstraat 17	5	63	58	-5	58	-5	N.v.t.
Geen	P-04623	Nieuwe Heikantstraat 19	5	64	59	-5	59	-5	N.v.t.
Geen	P-04065	Nieuwe Heikantstraat 21	5	65	59	-6	59	-6	N.v.t.
Geen	P-00627	Nieuwe Heikantstraat 28	5	63	62	-1	60	-3	N.v.t.
Geen	P-00626	Nieuwe Heikantstraat 30	5	63	62	-1	60	-3	N.v.t.
Geen	P-00796	Nieuwe Heikantstraat 32	8	65	63	-2	62	-3	N.v.t.
Geen	P-00816	Nieuwe Heikantstraat 34	8	65	62	-3	61	-4	N.v.t.
Geen	P-02331	Nieuwstraat 38	5	57	46	-11	46	-11	N.v.t.
Geen	P-02326	Nieuwstraat 40	5	59	47	-12	46	-13	N.v.t.
Geen	P-02308	Nieuwstraat 42	5	61	47	-14	47	-14	N.v.t.
Geen	P-02274	Nieuwstraat 91	5	65	49	-16	48	-17	N.v.t.
Geen	00276	Olmenlaan 1	5	55	44	-11	44	-11	N.v.t.
Geen	P-04610	Olmenlaan 11	1,5	55	47	-8	47	-8	N.v.t.
Geen	P-04609	Olmenlaan 13	1,5	55	46	-9	46	-9	N.v.t.
Geen	P-04611	Olmenlaan 15	1,5	55	45	-10	45	-10	N.v.t.
Geen	P-04598	Olmenlaan 17	1,5	63	52	-11	52	-11	N.v.t.
Geen	P-04597	Olmenlaan 19	1,5	63	52	-11	52	-11	N.v.t.
Geen	P-04596	Olmenlaan 21	1,5	63	52	-11	52	-11	N.v.t.
Geen	P-04599	Olmenlaan 23	1,5	62	52	-10	52	-10	N.v.t.
Geen	P-04600	Olmenlaan 25	1,5	55	49	-6	49	-6	N.v.t.
Geen	P-04601	Olmenlaan 27	1,5	55	48	-7	48	-7	N.v.t.

OTB PHS Meteren_Boxtel

D01021.000175

Berekeningsresultaten op maatgevende posities woningen na maatregelen

Bijlage F

Cluster	Naam	Omschrijving	Hoogte	Streef-waarde	Lden,plan	Vershil	Lden,plan na maatr.	Vershil	Overschrijding opgelost
Geen	P-04602	Olmenlaan 29	1,5	55	47	-8	47	-8	N.v.t.
Geen	P-04603	Olmenlaan 31	1,5	55	46	-9	46	-9	N.v.t.
Geen	P-03971	Olmenlaan 33	1,5	59	50	-9	50	-9	N.v.t.
Geen	02507	Onderwijsboulevard 2	11	55	41	-14	41	-14	N.v.t.
Geen	02507	Onderwijsboulevard 4	11	55	41	-14	41	-14	N.v.t.
Geen	02507	Onderwijsboulevard 6	11	55	41	-14	41	-14	N.v.t.
Geen	02507	Onderwijsboulevard 8	11	55	41	-14	41	-14	N.v.t.
Geen	02507	Onderwijsboulevard 10	11	55	41	-14	41	-14	N.v.t.
Geen	02507	Onderwijsboulevard 12	11	55	41	-14	41	-14	N.v.t.
Geen	02507	Onderwijsboulevard 14	11	55	41	-14	41	-14	N.v.t.
Geen	02507	Onderwijsboulevard 16	11	55	41	-14	41	-14	N.v.t.
Geen	02506	Onderwijsboulevard 18	11	55	41	-14	41	-14	N.v.t.
Geen	02506	Onderwijsboulevard 20	11	55	41	-14	41	-14	N.v.t.
Geen	02506	Onderwijsboulevard 22	11	55	41	-14	41	-14	N.v.t.
Geen	02506	Onderwijsboulevard 24	11	55	41	-14	41	-14	N.v.t.
Geen	02506	Onderwijsboulevard 26	11	55	41	-14	41	-14	N.v.t.
Geen	02506	Onderwijsboulevard 28	11	55	41	-14	41	-14	N.v.t.
Geen	02506	Onderwijsboulevard 30	11	55	41	-14	41	-14	N.v.t.
Geen	02506	Onderwijsboulevard 32	11	55	41	-14	41	-14	N.v.t.
Geen	02504	Onderwijsboulevard 34	11	55	41	-14	41	-14	N.v.t.
Geen	02504	Onderwijsboulevard 36	11	55	41	-14	41	-14	N.v.t.
Geen	02504	Onderwijsboulevard 38	11	55	41	-14	41	-14	N.v.t.
Geen	02504	Onderwijsboulevard 40	11	55	41	-14	41	-14	N.v.t.
Geen	02504	Onderwijsboulevard 42	11	55	41	-14	41	-14	N.v.t.
Geen	02504	Onderwijsboulevard 44	11	55	41	-14	41	-14	N.v.t.
Geen	02504	Onderwijsboulevard 46	11	55	41	-14	41	-14	N.v.t.
Geen	02504	Onderwijsboulevard 48	11	55	41	-14	41	-14	N.v.t.
Geen	02347	Onderwijsboulevard 52	35	55	49	-6	48	-7	N.v.t.

OTB PHS Meteren_Boxtel

D01021.000175

Berekeningsresultaten op maatgevende posities woningen na maatregelen

Bijlage F

Cluster	Naam	Omschrijving	Hoogte	Streef-waarde	Lden,plan	Vershil	Lden,plan na maatr.	Vershil	Overschrijding opgelost
Geen	02347	Onderwijsboulevard 54	35	55	49	-6	48	-7	N.v.t.
Geen	02347	Onderwijsboulevard 56	35	55	49	-6	48	-7	N.v.t.
Geen	02347	Onderwijsboulevard 58	35	55	49	-6	48	-7	N.v.t.
Geen	02347	Onderwijsboulevard 60	35	55	49	-6	48	-7	N.v.t.
Geen	02347	Onderwijsboulevard 62	35	55	49	-6	48	-7	N.v.t.
Geen	02347	Onderwijsboulevard 64	35	55	49	-6	48	-7	N.v.t.
Geen	02347	Onderwijsboulevard 66	35	55	49	-6	48	-7	N.v.t.
Geen	02347	Onderwijsboulevard 68	35	55	49	-6	48	-7	N.v.t.
Geen	02347	Onderwijsboulevard 70	35	55	49	-6	48	-7	N.v.t.
Geen	02347	Onderwijsboulevard 72	35	55	49	-6	48	-7	N.v.t.
Geen	02347	Onderwijsboulevard 74	35	55	49	-6	48	-7	N.v.t.
Geen	03508	Onderwijsboulevard 75	11	55	37	-18	36	-19	N.v.t.
Geen	02347	Onderwijsboulevard 76	35	55	49	-6	48	-7	N.v.t.
Geen	03508	Onderwijsboulevard 77	11	55	37	-18	36	-19	N.v.t.
Geen	02347	Onderwijsboulevard 78	35	55	49	-6	48	-7	N.v.t.
Geen	03508	Onderwijsboulevard 79	11	55	37	-18	36	-19	N.v.t.
Geen	02347	Onderwijsboulevard 80	35	55	49	-6	48	-7	N.v.t.
Geen	03508	Onderwijsboulevard 81	11	55	37	-18	36	-19	N.v.t.
Geen	02347	Onderwijsboulevard 82	35	55	49	-6	48	-7	N.v.t.
Geen	03508	Onderwijsboulevard 83	11	55	37	-18	36	-19	N.v.t.
Geen	02347	Onderwijsboulevard 84	35	55	49	-6	48	-7	N.v.t.
Geen	03508	Onderwijsboulevard 85	11	55	37	-18	36	-19	N.v.t.
Geen	02347	Onderwijsboulevard 86	35	55	49	-6	48	-7	N.v.t.
Geen	03508	Onderwijsboulevard 87	11	55	37	-18	36	-19	N.v.t.
Geen	02347	Onderwijsboulevard 88	35	55	49	-6	48	-7	N.v.t.
Geen	03508	Onderwijsboulevard 89	11	55	37	-18	36	-19	N.v.t.
Geen	02347	Onderwijsboulevard 90	35	55	49	-6	48	-7	N.v.t.
Geen	03508	Onderwijsboulevard 91	11	55	37	-18	36	-19	N.v.t.

OTB PHS Meteren_Boxtel

D01021.000175

Berekeningsresultaten op maatgevende posities woningen na maatregelen

Bijlage F

Cluster	Naam	Omschrijving	Hoogte	Streef-waarde	Lden,plan	Vershil	Lden,plan na maatr.	Vershil	Overschrijding opgelost
Geen	02347	Onderwijsboulevard 92	35	55	49	-6	48	-7	N.v.t.
Geen	03508	Onderwijsboulevard 93	11	55	37	-18	36	-19	N.v.t.
Geen	02347	Onderwijsboulevard 94	35	55	49	-6	48	-7	N.v.t.
Geen	03508	Onderwijsboulevard 95	11	55	37	-18	36	-19	N.v.t.
Geen	02347	Onderwijsboulevard 96	35	55	49	-6	48	-7	N.v.t.
Geen	03508	Onderwijsboulevard 97	11	55	37	-18	36	-19	N.v.t.
Geen	02347	Onderwijsboulevard 98	35	55	49	-6	48	-7	N.v.t.
Geen	03508	Onderwijsboulevard 99	11	55	37	-18	36	-19	N.v.t.
Geen	02347	Onderwijsboulevard 100	35	55	49	-6	48	-7	N.v.t.
Geen	03508	Onderwijsboulevard 101	11	55	37	-18	36	-19	N.v.t.
Geen	02347	Onderwijsboulevard 102	35	55	49	-6	48	-7	N.v.t.
Geen	03508	Onderwijsboulevard 103	11	55	37	-18	36	-19	N.v.t.
Geen	02347	Onderwijsboulevard 104	35	55	49	-6	48	-7	N.v.t.
Geen	03508	Onderwijsboulevard 105	11	55	37	-18	36	-19	N.v.t.
Geen	02347	Onderwijsboulevard 106	35	55	49	-6	48	-7	N.v.t.
Geen	03508	Onderwijsboulevard 107	11	55	37	-18	36	-19	N.v.t.
Geen	02347	Onderwijsboulevard 108	35	55	49	-6	48	-7	N.v.t.
Geen	03508	Onderwijsboulevard 109	11	55	37	-18	36	-19	N.v.t.
Geen	02347	Onderwijsboulevard 110	35	55	49	-6	48	-7	N.v.t.
Geen	03508	Onderwijsboulevard 111	11	55	37	-18	36	-19	N.v.t.
Geen	02347	Onderwijsboulevard 112	35	55	49	-6	48	-7	N.v.t.
Geen	03508	Onderwijsboulevard 113	11	55	37	-18	36	-19	N.v.t.
Geen	02347	Onderwijsboulevard 114	35	55	49	-6	48	-7	N.v.t.
Geen	03508	Onderwijsboulevard 115	11	55	37	-18	36	-19	N.v.t.
Geen	02347	Onderwijsboulevard 116	35	55	49	-6	48	-7	N.v.t.
Geen	03510	Onderwijsboulevard 117	8	55	38	-17	37	-18	N.v.t.
Geen	02347	Onderwijsboulevard 118	35	55	49	-6	48	-7	N.v.t.
Geen	03510	Onderwijsboulevard 119	8	55	38	-17	37	-18	N.v.t.

OTB PHS Meteren_Boxtel

D01021.000175

Berekeningsresultaten op maatgevende posities woningen na maatregelen

Bijlage F

Cluster	Naam	Omschrijving	Hoogte	Streef-waarde	Lden,plan	Vershil	Lden,plan na maatr.	Vershil	Overschrijding opgelost
Geen	02347	Onderwijsboulevard 120	35	55	49	-6	48	-7	N.v.t.
Geen	03510	Onderwijsboulevard 121	8	55	38	-17	37	-18	N.v.t.
Geen	02347	Onderwijsboulevard 122	35	55	49	-6	48	-7	N.v.t.
Geen	03510	Onderwijsboulevard 123	8	55	38	-17	37	-18	N.v.t.
Geen	02347	Onderwijsboulevard 124	35	55	49	-6	48	-7	N.v.t.
Geen	03510	Onderwijsboulevard 125	8	55	38	-17	37	-18	N.v.t.
Geen	02347	Onderwijsboulevard 126	35	55	49	-6	48	-7	N.v.t.
Geen	03510	Onderwijsboulevard 127	8	55	38	-17	37	-18	N.v.t.
Geen	02347	Onderwijsboulevard 128	35	55	49	-6	48	-7	N.v.t.
Geen	03510	Onderwijsboulevard 129	8	55	38	-17	37	-18	N.v.t.
Geen	02347	Onderwijsboulevard 130	35	55	49	-6	48	-7	N.v.t.
Geen	03510	Onderwijsboulevard 131	8	55	38	-17	37	-18	N.v.t.
Geen	02347	Onderwijsboulevard 132	35	55	49	-6	48	-7	N.v.t.
Geen	03510	Onderwijsboulevard 133	8	55	38	-17	37	-18	N.v.t.
Geen	02347	Onderwijsboulevard 134	35	55	49	-6	48	-7	N.v.t.
Geen	03510	Onderwijsboulevard 135	8	55	38	-17	37	-18	N.v.t.
Geen	02347	Onderwijsboulevard 136	35	55	49	-6	48	-7	N.v.t.
Geen	03510	Onderwijsboulevard 137	8	55	38	-17	37	-18	N.v.t.
Geen	02347	Onderwijsboulevard 138	35	55	49	-6	48	-7	N.v.t.
Geen	03510	Onderwijsboulevard 139	8	55	38	-17	37	-18	N.v.t.
Geen	03510	Onderwijsboulevard 141	8	55	38	-17	37	-18	N.v.t.
Geen	03510	Onderwijsboulevard 143	8	55	38	-17	37	-18	N.v.t.
Geen	03510	Onderwijsboulevard 145	8	55	38	-17	37	-18	N.v.t.
Geen	03510	Onderwijsboulevard 147	8	55	38	-17	37	-18	N.v.t.
Geen	02341	Onderwijsboulevard 148	17	55	38	-17	37	-18	N.v.t.
Geen	03511	Onderwijsboulevard 149	5	55	43	-12	42	-13	N.v.t.
Geen	02341	Onderwijsboulevard 150	17	55	38	-17	37	-18	N.v.t.
Geen	03511	Onderwijsboulevard 151	5	55	43	-12	42	-13	N.v.t.

OTB PHS Meteren_Boxtel

D01021.000175

Berekeningsresultaten op maatgevende posities woningen na maatregelen

Bijlage F

Cluster	Naam	Omschrijving	Hoogte	Streef-waarde	Lden,plan	Vershil	Lden,plan na maatr.	Vershil	Overschrijding opgelost
Geen	02341	Onderwijsboulevard 152	17	55	38	-17	37	-18	N.v.t.
Geen	03511	Onderwijsboulevard 153	5	55	43	-12	42	-13	N.v.t.
Geen	02341	Onderwijsboulevard 154	17	55	38	-17	37	-18	N.v.t.
Geen	03511	Onderwijsboulevard 155	5	55	43	-12	42	-13	N.v.t.
Geen	02341	Onderwijsboulevard 156	17	55	38	-17	37	-18	N.v.t.
Geen	03511	Onderwijsboulevard 157	5	55	43	-12	42	-13	N.v.t.
Geen	02341	Onderwijsboulevard 158	17	55	38	-17	37	-18	N.v.t.
Geen	03511	Onderwijsboulevard 159	5	55	43	-12	42	-13	N.v.t.
Geen	02341	Onderwijsboulevard 160	17	55	38	-17	37	-18	N.v.t.
Geen	03511	Onderwijsboulevard 161	5	55	43	-12	42	-13	N.v.t.
Geen	02341	Onderwijsboulevard 162	17	55	38	-17	37	-18	N.v.t.
Geen	03511	Onderwijsboulevard 163	5	55	43	-12	42	-13	N.v.t.
Geen	02341	Onderwijsboulevard 164	17	55	38	-17	37	-18	N.v.t.
Geen	03511	Onderwijsboulevard 165	5	55	43	-12	42	-13	N.v.t.
Geen	02341	Onderwijsboulevard 166	17	55	38	-17	37	-18	N.v.t.
Geen	03511	Onderwijsboulevard 167	5	55	43	-12	42	-13	N.v.t.
Geen	02341	Onderwijsboulevard 168	17	55	38	-17	37	-18	N.v.t.
Geen	03511	Onderwijsboulevard 169	5	55	43	-12	42	-13	N.v.t.
Geen	02341	Onderwijsboulevard 170	17	55	38	-17	37	-18	N.v.t.
Geen	03511	Onderwijsboulevard 171	5	55	43	-12	42	-13	N.v.t.
Geen	02341	Onderwijsboulevard 172	17	55	38	-17	37	-18	N.v.t.
Geen	03511	Onderwijsboulevard 173	5	55	43	-12	42	-13	N.v.t.
Geen	02341	Onderwijsboulevard 174	17	55	38	-17	37	-18	N.v.t.
Geen	03511	Onderwijsboulevard 175	5	55	43	-12	42	-13	N.v.t.
Geen	02341	Onderwijsboulevard 176	17	55	38	-17	37	-18	N.v.t.
Geen	03511	Onderwijsboulevard 177	5	55	43	-12	42	-13	N.v.t.
Geen	02341	Onderwijsboulevard 178	17	55	38	-17	37	-18	N.v.t.
Geen	03511	Onderwijsboulevard 179	5	55	43	-12	42	-13	N.v.t.

OTB PHS Meteren_Boxtel

D01021.000175

Berekeningsresultaten op maatgevende posities woningen na maatregelen

Bijlage F

Cluster	Naam	Omschrijving	Hoogte	Streef-waarde	Lden,plan	Vershil	Lden,plan na maatr.	Vershil	Overschrijding opgelost
Geen	02341	Onderwijsboulevard 180	17	55	38	-17	37	-18	N.v.t.
Geen	03511	Onderwijsboulevard 181	5	55	43	-12	42	-13	N.v.t.
Geen	02341	Onderwijsboulevard 182	17	55	38	-17	37	-18	N.v.t.
Geen	03511	Onderwijsboulevard 183	5	55	43	-12	42	-13	N.v.t.
Geen	02341	Onderwijsboulevard 184	17	55	38	-17	37	-18	N.v.t.
Geen	03511	Onderwijsboulevard 185	5	55	43	-12	42	-13	N.v.t.
Geen	02341	Onderwijsboulevard 186	17	55	38	-17	37	-18	N.v.t.
Geen	03511	Onderwijsboulevard 187	5	55	43	-12	42	-13	N.v.t.
Geen	02341	Onderwijsboulevard 188	17	55	38	-17	37	-18	N.v.t.
Geen	03511	Onderwijsboulevard 189	5	55	43	-12	42	-13	N.v.t.
Geen	02341	Onderwijsboulevard 190	17	55	38	-17	37	-18	N.v.t.
Geen	02341	Onderwijsboulevard 192	17	55	38	-17	37	-18	N.v.t.
Geen	02341	Onderwijsboulevard 194	17	55	38	-17	37	-18	N.v.t.
Geen	02341	Onderwijsboulevard 196	17	55	38	-17	37	-18	N.v.t.
Geen	02341	Onderwijsboulevard 200	17	55	38	-17	37	-18	N.v.t.
Geen	03516	Onderwijsboulevard 206	14	55	41	-14	41	-14	N.v.t.
Geen	03516	Onderwijsboulevard 208	14	55	41	-14	41	-14	N.v.t.
Geen	03516	Onderwijsboulevard 210	14	55	41	-14	41	-14	N.v.t.
Geen	03516	Onderwijsboulevard 212	14	55	41	-14	41	-14	N.v.t.
Geen	03516	Onderwijsboulevard 214	14	55	41	-14	41	-14	N.v.t.
Geen	02140	Onderwijsboulevard 215	14	55	42	-13	41	-14	N.v.t.
Geen	03516	Onderwijsboulevard 216	14	55	41	-14	41	-14	N.v.t.
Geen	03516	Onderwijsboulevard 218	14	55	41	-14	41	-14	N.v.t.
Geen	03516	Onderwijsboulevard 220	14	55	41	-14	41	-14	N.v.t.
Geen	03516	Onderwijsboulevard 222	14	55	41	-14	41	-14	N.v.t.
Geen	02141	Onderwijsboulevard 256	5	55	47	-8	46	-9	N.v.t.
Geen	02012	Onderwijsboulevard 342	14	55	41	-14	40	-15	N.v.t.
Geen	02012	Onderwijsboulevard 344	14	55	41	-14	40	-15	N.v.t.

OTB PHS Meteren_Boxtel

D01021.000175

Berekeningsresultaten op maatgevende posities woningen na maatregelen

Bijlage F

Cluster	Naam	Omschrijving	Hoogte	Streef-waarde	Lden,plan	Vershil	Lden,plan na maatr.	Vershil	Overschrijding opgelost
Geen	02012	Onderwijsboulevard 346	14	55	41	-14	40	-15	N.v.t.
Geen	02012	Onderwijsboulevard 348	14	55	41	-14	40	-15	N.v.t.
Geen	02012	Onderwijsboulevard 350	14	55	41	-14	40	-15	N.v.t.
Geen	02012	Onderwijsboulevard 352	14	55	41	-14	40	-15	N.v.t.
Geen	02012	Onderwijsboulevard 354	14	55	41	-14	40	-15	N.v.t.
Geen	02012	Onderwijsboulevard 356	14	55	41	-14	40	-15	N.v.t.
Geen	02012	Onderwijsboulevard 358	14	55	41	-14	40	-15	N.v.t.
Geen	02012	Onderwijsboulevard 360	14	55	41	-14	40	-15	N.v.t.
Geen	02012	Onderwijsboulevard 362	14	55	41	-14	40	-15	N.v.t.
Geen	02012	Onderwijsboulevard 364	14	55	41	-14	40	-15	N.v.t.
Geen	02012	Onderwijsboulevard 366	14	55	41	-14	40	-15	N.v.t.
Geen	02012	Onderwijsboulevard 368	14	55	41	-14	40	-15	N.v.t.
Geen	02012	Onderwijsboulevard 370	14	55	41	-14	40	-15	N.v.t.
Geen	02012	Onderwijsboulevard 372	14	55	41	-14	40	-15	N.v.t.
Geen	02012	Onderwijsboulevard 374	14	55	41	-14	40	-15	N.v.t.
Geen	02012	Onderwijsboulevard 376	14	55	41	-14	40	-15	N.v.t.
Geen	02012	Onderwijsboulevard 378	14	55	41	-14	40	-15	N.v.t.
Geen	02012	Onderwijsboulevard 380	14	55	41	-14	40	-15	N.v.t.
Geen	02012	Onderwijsboulevard 382	14	55	41	-14	40	-15	N.v.t.
Geen	02012	Onderwijsboulevard 384	14	55	41	-14	40	-15	N.v.t.
Geen	02012	Onderwijsboulevard 386	14	55	41	-14	40	-15	N.v.t.
Geen	02012	Onderwijsboulevard 388	14	55	41	-14	40	-15	N.v.t.
Geen	02012	Onderwijsboulevard 390	14	55	41	-14	40	-15	N.v.t.
Geen	02012	Onderwijsboulevard 392	14	55	41	-14	40	-15	N.v.t.
Geen	02012	Onderwijsboulevard 394	14	55	41	-14	40	-15	N.v.t.
Geen	02012	Onderwijsboulevard 396	14	55	41	-14	40	-15	N.v.t.
Geen	02012	Onderwijsboulevard 398	14	55	41	-14	40	-15	N.v.t.
Geen	02012	Onderwijsboulevard 400	14	55	41	-14	40	-15	N.v.t.

OTB PHS Meteren_Boxtel

D01021.000175

Berekeningsresultaten op maatgevende posities woningen na maatregelen

Bijlage F

Cluster	Naam	Omschrijving	Hoogte	Streef-waarde	Lden,plan	Vershil	Lden,plan na maatr.	Vershil	Overschrijding opgelost
Geen	02012	Onderwijsboulevard 402	14	55	41	-14	40	-15	N.v.t.
Geen	02012	Onderwijsboulevard 404	14	55	41	-14	40	-15	N.v.t.
Geen	02012	Onderwijsboulevard 406	14	55	41	-14	40	-15	N.v.t.
Geen	02012	Onderwijsboulevard 408	14	55	41	-14	40	-15	N.v.t.
Geen	02012	Onderwijsboulevard 410	14	55	41	-14	40	-15	N.v.t.
Geen	02012	Onderwijsboulevard 412	14	55	41	-14	40	-15	N.v.t.
Geen	02012	Onderwijsboulevard 414	14	55	41	-14	40	-15	N.v.t.
Geen	02012	Onderwijsboulevard 424	14	55	41	-14	40	-15	N.v.t.
Geen	02012	Onderwijsboulevard 426	14	55	41	-14	40	-15	N.v.t.
Geen	02012	Onderwijsboulevard 428	14	55	41	-14	40	-15	N.v.t.
Geen	02012	Onderwijsboulevard 430	14	55	41	-14	40	-15	N.v.t.
Geen	02012	Onderwijsboulevard 432	14	55	41	-14	40	-15	N.v.t.
Geen	02012	Onderwijsboulevard 434	14	55	41	-14	40	-15	N.v.t.
Geen	02012	Onderwijsboulevard 436	14	55	41	-14	40	-15	N.v.t.
Geen	02012	Onderwijsboulevard 438	14	55	41	-14	40	-15	N.v.t.
Geen	02012	Onderwijsboulevard 440	14	55	41	-14	40	-15	N.v.t.
Geen	02012	Onderwijsboulevard 442	14	55	41	-14	40	-15	N.v.t.
Geen	02012	Onderwijsboulevard 444	14	55	41	-14	40	-15	N.v.t.
Geen	02012	Onderwijsboulevard 446	14	55	41	-14	40	-15	N.v.t.
Geen	02012	Onderwijsboulevard 448	14	55	41	-14	40	-15	N.v.t.
Geen	02012	Onderwijsboulevard 450	14	55	41	-14	40	-15	N.v.t.
Geen	02012	Onderwijsboulevard 452	14	55	41	-14	40	-15	N.v.t.
Geen	02012	Onderwijsboulevard 454	14	55	41	-14	40	-15	N.v.t.
Geen	02012	Onderwijsboulevard 456	14	55	41	-14	40	-15	N.v.t.
Geen	02012	Onderwijsboulevard 458	14	55	41	-14	40	-15	N.v.t.
Geen	02012	Onderwijsboulevard 460	14	55	41	-14	40	-15	N.v.t.
Geen	02012	Onderwijsboulevard 462	14	55	41	-14	40	-15	N.v.t.
Geen	02012	Onderwijsboulevard 464	14	55	41	-14	40	-15	N.v.t.

OTB PHS Meteren_Boxtel

D01021.000175

Berekeningsresultaten op maatgevende posities woningen na maatregelen

Bijlage F

Cluster	Naam	Omschrijving	Hoogte	Streef-waarde	Lden,plan	Vershil	Lden,plan na maatr.	Vershil	Overschrijding opgelost
Geen	02012	Onderwijsboulevard 466	14	55	41	-14	40	-15	N.v.t.
Geen	02012	Onderwijsboulevard 468	14	55	41	-14	40	-15	N.v.t.
Geen	02012	Onderwijsboulevard 470	14	55	41	-14	40	-15	N.v.t.
Geen	02012	Onderwijsboulevard 472	14	55	41	-14	40	-15	N.v.t.
Geen	02012	Onderwijsboulevard 474	14	55	41	-14	40	-15	N.v.t.
Geen	02012	Onderwijsboulevard 476	14	55	41	-14	40	-15	N.v.t.
Geen	02012	Onderwijsboulevard 478	14	55	41	-14	40	-15	N.v.t.
Geen	02012	Onderwijsboulevard 480	14	55	41	-14	40	-15	N.v.t.
Geen	02012	Onderwijsboulevard 482	14	55	41	-14	40	-15	N.v.t.
Geen	02012	Onderwijsboulevard 484	14	55	41	-14	40	-15	N.v.t.
Geen	02012	Onderwijsboulevard 486	14	55	41	-14	40	-15	N.v.t.
Geen	02012	Onderwijsboulevard 488	14	55	41	-14	40	-15	N.v.t.
Geen	02012	Onderwijsboulevard 490	14	55	41	-14	40	-15	N.v.t.
Geen	02012	Onderwijsboulevard 492	14	55	41	-14	40	-15	N.v.t.
Geen	02012	Onderwijsboulevard 494	14	55	41	-14	40	-15	N.v.t.
Geen	02012	Onderwijsboulevard 496	14	55	41	-14	40	-15	N.v.t.
Geen	02913	Ossenstraat 1	8	55	52	-3	52	-3	N.v.t.
Geen	02836	Ossenstraat 2	8	55	55	0	55	0	N.v.t.
Geen	02867	Ossenstraat 4	11	56	56	0	56	0	N.v.t.
Geen	02913	Ossenstraat 5	8	55	52	-3	52	-3	N.v.t.
Geen	02914	Ossenstraat 7	8	55	51	-4	51	-4	N.v.t.
Geen	02866	Ossenstraat 8	11	56	56	0	56	0	N.v.t.
Geen	02916	Ossenstraat 9A	8	55	49	-6	49	-6	N.v.t.
Geen	02915	Ossenstraat 9	8	55	50	-5	50	-5	N.v.t.
Geen	02865	Ossenstraat 10	8	55	52	-3	52	-3	N.v.t.
Geen	02864	Ossenstraat 12	8	55	50	-5	50	-5	N.v.t.
Geen	02926	Oude Engelseweg 2A	8	59	59	0	59	0	N.v.t.
Geen	02926	Oude Engelseweg 2B	8	59	59	0	59	0	N.v.t.

OTB PHS Meteren_Boxtel

D01021.000175

Berekeningsresultaten op maatgevende posities woningen na maatregelen

Bijlage F

Cluster	Naam	Omschrijving	Hoogte	Streef-waarde	Lden,plan	Vershil	Lden,plan na maatr.	Vershil	Overschrijding opgelost
Geen	02926	Oude Engelenseweg 2C	8	59	59	0	59	0	N.v.t.
Geen	02926	Oude Engelenseweg 2D	8	59	59	0	59	0	N.v.t.
Geen	02926	Oude Engelenseweg 2E	8	59	59	0	59	0	N.v.t.
Geen	02926	Oude Engelenseweg 2F	8	59	59	0	59	0	N.v.t.
Geen	02926	Oude Engelenseweg 2	8	59	59	0	59	0	N.v.t.
Geen	02931	Oude Engelenseweg 4	8	55	54	-1	54	-1	N.v.t.
Geen	02920	Oude Engelenseweg 10	8	55	49	-6	49	-6	N.v.t.
Geen	02919	Oude Engelenseweg 14A	8	55	44	-11	44	-11	N.v.t.
Geen	02919	Oude Engelenseweg 14B	8	55	44	-11	44	-11	N.v.t.
Geen	02919	Oude Engelenseweg 14C	8	55	44	-11	44	-11	N.v.t.
Geen	02919	Oude Engelenseweg 14	8	55	44	-11	44	-11	N.v.t.
Geen	02919	Oude Engelenseweg 16	8	55	44	-11	44	-11	N.v.t.
Geen	02917	Oude Engelenseweg 18A	8	55	49	-6	49	-6	N.v.t.
Geen	02917	Oude Engelenseweg 18C	8	55	49	-6	49	-6	N.v.t.
Geen	02863	Oude Engelenseweg 22A	8	55	47	-8	47	-8	N.v.t.
Geen	02862	Oude Engelenseweg 22C	8	55	46	-9	46	-9	N.v.t.
Geen	02861	Oude Engelenseweg 22D	8	55	46	-9	46	-9	N.v.t.
Geen	02860	Oude Engelenseweg 22E	8	55	47	-8	47	-8	N.v.t.
Geen	02863	Oude Engelenseweg 22	8	55	47	-8	47	-8	N.v.t.
Geen	02885	Oude Engelenseweg 24	11	55	45	-10	45	-10	N.v.t.
Geen	02884	Oude Engelenseweg 26A	11	55	46	-9	46	-9	N.v.t.
Geen	02884	Oude Engelenseweg 26B	11	55	46	-9	46	-9	N.v.t.
Geen	02884	Oude Engelenseweg 26C	11	55	46	-9	46	-9	N.v.t.
Geen	02884	Oude Engelenseweg 26D	11	55	46	-9	46	-9	N.v.t.
Geen	02884	Oude Engelenseweg 26	11	55	46	-9	46	-9	N.v.t.
Geen	02883	Oude Engelenseweg 28	11	55	47	-8	47	-8	N.v.t.
Geen	02883	Oude Engelenseweg 30	11	55	47	-8	47	-8	N.v.t.
Geen	02883	Oude Engelenseweg 32A	11	55	47	-8	47	-8	N.v.t.

OTB PHS Meteren_Boxtel

D01021.000175

Berekeningsresultaten op maatgevende posities woningen na maatregelen

Bijlage F

Cluster	Naam	Omschrijving	Hoogte	Streef-waarde	Lden,plan	Vershil	Lden,plan na maatr.	Vershil	Overschrijding opgelost
Geen	02883	Oude Engelenseweg 32B	11	55	47	-8	47	-8	N.v.t.
Geen	02883	Oude Engelenseweg 32	11	55	47	-8	47	-8	N.v.t.
Geen	02883	Oude Engelenseweg 34	11	55	47	-8	47	-8	N.v.t.
Geen	02883	Oude Engelenseweg 36	11	55	47	-8	47	-8	N.v.t.
Geen	02882	Oude Engelenseweg 38	11	55	47	-8	47	-8	N.v.t.
Geen	02882	Oude Engelenseweg 40A	11	55	47	-8	47	-8	N.v.t.
Geen	02882	Oude Engelenseweg 40B	11	55	47	-8	47	-8	N.v.t.
Geen	02882	Oude Engelenseweg 40	11	55	47	-8	47	-8	N.v.t.
Geen	02881	Oude Engelenseweg 42	11	55	46	-9	46	-9	N.v.t.
Geen	02881	Oude Engelenseweg 44	11	55	46	-9	46	-9	N.v.t.
Geen	02881	Oude Engelenseweg 46	11	55	46	-9	46	-9	N.v.t.
Geen	02880	Oude Engelenseweg 48	11	55	46	-9	46	-9	N.v.t.
Geen	02880	Oude Engelenseweg 50A	11	55	46	-9	46	-9	N.v.t.
Geen	02880	Oude Engelenseweg 50B	11	55	46	-9	46	-9	N.v.t.
Geen	02880	Oude Engelenseweg 50	11	55	46	-9	46	-9	N.v.t.
Geen	02880	Oude Engelenseweg 52A	11	55	46	-9	46	-9	N.v.t.
Geen	02880	Oude Engelenseweg 52B	11	55	46	-9	46	-9	N.v.t.
Geen	02880	Oude Engelenseweg 52	11	55	46	-9	46	-9	N.v.t.
Geen	02880	Oude Engelenseweg 54	11	55	46	-9	46	-9	N.v.t.
Geen	02880	Oude Engelenseweg 56	11	55	46	-9	46	-9	N.v.t.
Geen	02879	Oude Engelenseweg 58	11	55	48	-7	48	-7	N.v.t.
Geen	03776	Oude Kerkstraat 1	5	55	46	-9	46	-9	N.v.t.
Geen	03763	Oude Kerkstraat 2A	5	60	47	-13	46	-14	N.v.t.
Geen	03774	Oude Kerkstraat 2	5	55	47	-8	47	-8	N.v.t.
Geen	03772	Oude Kerkstraat 3	5	60	48	-12	47	-13	N.v.t.
Geen	03759	Oude Kerkstraat 4A	5	64	48	-16	47	-17	N.v.t.
Geen	03761	Oude Kerkstraat 4B	5	56	47	-9	46	-10	N.v.t.
Geen	03769	Oude Kerkstraat 4	5	62	49	-13	48	-14	N.v.t.

OTB PHS Meteren_Boxtel

D01021.000175

Berekeningsresultaten op maatgevende posities woningen na maatregelen

Bijlage F

Cluster	Naam	Omschrijving	Hoogte	Streef-waarde	Lden,plan	Vershil	Lden,plan na maatr.	Vershil	Overschrijding opgelost
Geen	03768	Oude Kerkstraat 5	5	65	49	-16	48	-17	N.v.t.
Geen	03765	Oude Kerkstraat 6	5	67	48	-19	48	-19	N.v.t.
Geen	P-04718	Oude Kerkstraat 7	5	67	49	-18	49	-18	N.v.t.
Geen	P-01649	Ouwerkerklaan 4	1,5	66	42	-24	42	-24	N.v.t.
Geen	03883	Ouwerkerklaan 7	8	61	43	-18	43	-18	N.v.t.
Geen	03880	Ouwerkerklaan 9	8	64	44	-20	44	-20	N.v.t.
Geen	03881	Ouwerkerklaan 11	8	58	44	-14	44	-14	N.v.t.
Geen	03879	Ouwerkerklaan 13	8	64	44	-20	44	-20	N.v.t.
Geen	03878	Ouwerkerklaan 15	8	64	45	-19	44	-20	N.v.t.
Geen	03877	Ouwerkerklaan 17	8	64	44	-20	44	-20	N.v.t.
Geen	03876	Ouwerkerklaan 19	8	64	45	-19	45	-19	N.v.t.
Geen	02927	Parallelweg 1	8	58	58	0	58	0	N.v.t.
Geen	02927	Parallelweg 2	8	58	58	0	58	0	N.v.t.
Geen	02927	Parallelweg 3	8	58	58	0	58	0	N.v.t.
Geen	02927	Parallelweg 4	8	58	58	0	58	0	N.v.t.
Geen	02909	Parallelweg 5	8	57	57	0	57	0	N.v.t.
Geen	02909	Parallelweg 6	8	57	57	0	57	0	N.v.t.
Geen	02909	Parallelweg 7	8	57	57	0	57	0	N.v.t.
Geen	02909	Parallelweg 8	8	57	57	0	57	0	N.v.t.
Geen	02911	Parallelweg 9	8	56	56	0	56	0	N.v.t.
Geen	02912	Parallelweg 10	8	55	49	-6	49	-6	N.v.t.
Geen	02835	Parallelweg 11	8	55	55	0	55	0	N.v.t.
Geen	02833	Parallelweg 12	8	55	53	-2	53	-2	N.v.t.
Geen	02832	Parallelweg 13	8	55	52	-3	52	-3	N.v.t.
Geen	02831	Parallelweg 14	8	55	51	-4	51	-4	N.v.t.
Geen	02830	Parallelweg 15	8	55	50	-5	50	-5	N.v.t.
Geen	02829	Parallelweg 16	8	55	50	-5	50	-5	N.v.t.
Geen	02849	Parallelweg 17A	8	55	51	-4	51	-4	N.v.t.

OTB PHS Meteren_Boxtel

D01021.000175

Berekeningsresultaten op maatgevende posities woningen na maatregelen

Bijlage F

Cluster	Naam	Omschrijving	Hoogte	Streef-waarde	Lden,plan	Vershil	Lden,plan na maatr.	Vershil	Overschrijding opgelost
Geen	02849	Parallelweg 17	8	55	51	-4	51	-4	N.v.t.
Geen	02900	Parallelweg 18	11	55	52	-3	52	-3	N.v.t.
Geen	02899	Parallelweg 19	11	55	53	-2	53	-2	N.v.t.
Geen	02828	Parallelweg 24	5	64	64	0	64	0	N.v.t.
Geen	02812	Parallelweg 52	11	62	62	0	62	0	N.v.t.
Geen	02811	Parallelweg 53	11	62	62	0	62	0	N.v.t.
Geen	02810	Parallelweg 54	11	63	62	-1	62	-1	N.v.t.
Geen	02809	Parallelweg 55	11	63	62	-1	62	-1	N.v.t.
Geen	02808	Parallelweg 56	11	62	62	0	62	0	N.v.t.
Geen	02081	Parklaan 22F	11	55	45	-10	44	-11	N.v.t.
Geen	02081	Parklaan 22G	11	55	45	-10	44	-11	N.v.t.
Geen	02081	Parklaan 22H	11	55	45	-10	44	-11	N.v.t.
Geen	02127	Parklaan 24	8	55	42	-13	41	-14	N.v.t.
Geen	02127	Parklaan 25A	8	55	42	-13	41	-14	N.v.t.
Geen	02127	Parklaan 25B	8	55	42	-13	41	-14	N.v.t.
Geen	02127	Parklaan 25C	8	55	42	-13	41	-14	N.v.t.
Geen	02127	Parklaan 25D	8	55	42	-13	41	-14	N.v.t.
Geen	02127	Parklaan 25	8	55	42	-13	41	-14	N.v.t.
Geen	02127	Parklaan 26A	8	55	42	-13	41	-14	N.v.t.
Geen	02127	Parklaan 26B	8	55	42	-13	41	-14	N.v.t.
Geen	02127	Parklaan 26C	8	55	42	-13	41	-14	N.v.t.
Geen	02127	Parklaan 26D	8	55	42	-13	41	-14	N.v.t.
Geen	02127	Parklaan 26	8	55	42	-13	41	-14	N.v.t.
Geen	02127	Parklaan 27A	8	55	42	-13	41	-14	N.v.t.
Geen	02127	Parklaan 27B	8	55	42	-13	41	-14	N.v.t.
Geen	02127	Parklaan 27D	8	55	42	-13	41	-14	N.v.t.
Geen	02127	Parklaan 27	8	55	42	-13	41	-14	N.v.t.
Geen	02127	Parklaan 28	8	55	42	-13	41	-14	N.v.t.

OTB PHS Meteren_Boxtel

D01021.000175

Berekeningsresultaten op maatgevende posities woningen na maatregelen

Bijlage F

Cluster	Naam	Omschrijving	Hoogte	Streef-waarde	Lden,plan	Vershil	Lden,plan na maatr.	Vershil	Overschrijding opgelost
Geen	02127	Parklaan 29	8	55	42	-13	41	-14	N.v.t.
Geen	P-00718	Peellandstraat 2	8	57	56	-1	56	-1	N.v.t.
Geen	03931	Peellandstraat 4	8	55	50	-5	50	-5	N.v.t.
Geen	03933	Peellandstraat 6	8	55	53	-2	53	-2	N.v.t.
Geen	03935	Peellandstraat 8	8	55	53	-2	53	-2	N.v.t.
Geen	03937	Peellandstraat 10	8	55	53	-2	53	-2	N.v.t.
Geen	03939	Peellandstraat 12	8	55	52	-3	52	-3	N.v.t.
Geen	03941	Peellandstraat 14	8	55	52	-3	52	-3	N.v.t.
Geen	03976	Peellandstraat 16	8	55	52	-3	52	-3	N.v.t.
Geen	03979	Peellandstraat 18	8	55	48	-7	47	-8	N.v.t.
Geen	03980	Peellandstraat 20	8	55	47	-8	47	-8	N.v.t.
Geen	03981	Peellandstraat 22	8	55	47	-8	47	-8	N.v.t.
Geen	03982	Peellandstraat 24	8	55	47	-8	47	-8	N.v.t.
Geen	03983	Peellandstraat 26	8	55	47	-8	47	-8	N.v.t.
Geen	03984	Peellandstraat 28	8	55	47	-8	47	-8	N.v.t.
Geen	03848	Piet Heinstraat 1	5	58	45	-13	45	-13	N.v.t.
Geen	03849	Piet Heinstraat 3	5	57	45	-12	45	-12	N.v.t.
Geen	03850	Piet Heinstraat 5	5	60	45	-15	45	-15	N.v.t.
Geen	03851	Piet Heinstraat 7	5	60	45	-15	45	-15	N.v.t.
Geen	03852	Piet Heinstraat 9	5	61	45	-16	45	-16	N.v.t.
Geen	03853	Piet Heinstraat 11	5	60	44	-16	44	-16	N.v.t.
Geen	03854	Piet Heinstraat 13	5	60	44	-16	44	-16	N.v.t.
Geen	03855	Piet Heinstraat 15	5	61	44	-17	44	-17	N.v.t.
Geen	03856	Piet Heinstraat 17	5	61	45	-16	44	-17	N.v.t.
Geen	03857	Piet Heinstraat 19	5	61	45	-16	44	-17	N.v.t.
Geen	03858	Piet Heinstraat 21	5	58	44	-14	44	-14	N.v.t.
Geen	03859	Piet Heinstraat 23	5	58	44	-14	44	-14	N.v.t.
Geen	03860	Piet Heinstraat 25	5	60	44	-16	44	-16	N.v.t.

OTB PHS Meteren_Boxtel

D01021.000175

Berekeningsresultaten op maatgevende posities woningen na maatregelen

Bijlage F

Cluster	Naam	Omschrijving	Hoogte	Streef-waarde	Lden,plan	Vershil	Lden,plan na maatr.	Vershil	Overschrijding opgelost
Geen	03861	Piet Heinstraat 27	5	60	44	-16	44	-16	N.v.t.
Geen	03862	Piet Heinstraat 29	5	60	44	-16	44	-16	N.v.t.
Geen	03863	Piet Heinstraat 31	5	60	44	-16	44	-16	N.v.t.
Geen	P-03820	Pieter Bruegellaan 1	8	65	65	0	64	-1	N.v.t.
Geen	P-03818	Pieter Bruegellaan 2	8	65	65	0	65	0	N.v.t.
Geen	P-03816	Pieter Bruegellaan 3	8	65	65	0	65	0	N.v.t.
Geen	P-03814	Pieter Bruegellaan 4	8	65	65	0	65	0	N.v.t.
Geen	P-03812	Pieter Bruegellaan 5	8	65	65	0	65	0	N.v.t.
Geen	P-03810	Pieter Bruegellaan 6	8	65	65	0	65	0	N.v.t.
Geen	P-01033	Prins Bernhardlaan 1	5	60	46	-14	46	-14	N.v.t.
Geen	P-01110	Prins Bernhardlaan 3	5	66	50	-16	49	-17	N.v.t.
Geen	P-01110	Prins Bernhardlaan 5	5	66	50	-16	49	-17	N.v.t.
Geen	P-01110	Prins Bernhardlaan 7	5	66	50	-16	49	-17	N.v.t.
Geen	P-01110	Prins Bernhardlaan 9	5	66	50	-16	49	-17	N.v.t.
Geen	P-01110	Prins Bernhardlaan 11	5	66	50	-16	49	-17	N.v.t.
Geen	P-01110	Prins Bernhardlaan 13	5	66	50	-16	49	-17	N.v.t.
Geen	P-01330	Prins Bernhardlaan 15	5	57	45	-12	45	-12	N.v.t.
Geen	P-01371	Prins Bernhardlaan 17	5	55	45	-10	44	-11	N.v.t.
Geen	P-01446	Prins Bernhardlaan 19	5	55	44	-11	44	-11	N.v.t.
Geen	P-01618	Raamweg 31	8	65	47	-18	47	-18	N.v.t.
Geen	P-01578	Raamweg 33	8	65	48	-17	48	-17	N.v.t.
Geen	P-01339	Raamweg 35	8	65	55	-10	55	-10	N.v.t.
Geen	P-04827	Raamweg 42	8	67	47	-20	47	-20	N.v.t.
Geen	P-04826	Raamweg 44	8	67	48	-19	48	-19	N.v.t.
Geen	P-01878	Raamweg 46	8	68	48	-20	48	-20	N.v.t.
Geen	P-01856	Raamweg 48	8	65	54	-11	54	-11	N.v.t.
Geen	P-04711	Rembrandterf 2	1,5	70	55	-15	55	-15	N.v.t.
Geen	P-04615	Rembrandterf 4	8	72	59	-13	59	-13	N.v.t.

OTB PHS Meteren_Boxtel

D01021.000175

Berekeningsresultaten op maatgevende posities woningen na maatregelen

Bijlage F

Cluster	Naam	Omschrijving	Hoogte	Streef-waarde	Lden,plan	Vershil	Lden,plan na maatr.	Vershil	Overschrijding opgelost
Geen	P-04713	Rembrandterf 6	1,5	59	48	-11	48	-11	N.v.t.
Geen	P-03658	Rembrandterf 8	5	69	54	-15	54	-15	N.v.t.
Geen	P-03661	Rembrandterf 12	5	65	51	-14	51	-14	N.v.t.
Geen	P-03664	Rembrandterf 14	5	64	51	-13	51	-13	N.v.t.
Geen	P-03973	Rembrandterf 15	5	66	54	-12	54	-12	N.v.t.
Geen	04148	Rembrandterf 16	1,5	55	43	-12	43	-12	N.v.t.
Geen	P-03974	Rembrandterf 20	5	62	50	-12	50	-12	N.v.t.
Geen	P-03152	Rembrandtlaan 29	8	65	62	-3	62	-3	N.v.t.
Geen	P-03159	Rembrandtlaan 31	8	65	62	-3	62	-3	N.v.t.
Geen	P-03166	Rembrandtlaan 33	8	65	62	-3	62	-3	N.v.t.
Geen	P-03172	Rembrandtlaan 35	8	65	62	-3	62	-3	N.v.t.
Geen	P-03179	Rembrandtlaan 37	8	65	62	-3	62	-3	N.v.t.
Geen	P-03189	Rembrandtlaan 39	8	65	62	-3	62	-3	N.v.t.
Geen	P-03195	Rembrandtlaan 41	8	65	62	-3	62	-3	N.v.t.
Geen	P-03202	Rembrandtlaan 43	8	65	62	-3	62	-3	N.v.t.
Geen	P-03208	Rembrandtlaan 45	8	65	64	-1	64	-1	N.v.t.
Geen	P-03214	Rembrandtlaan 47	8	65	62	-3	62	-3	N.v.t.
Geen	P-03221	Rembrandtlaan 49	8	65	62	-3	62	-3	N.v.t.
Geen	P-03227	Rembrandtlaan 51	8	65	62	-3	62	-3	N.v.t.
Geen	P-03233	Rembrandtlaan 53	8	65	63	-2	63	-2	N.v.t.
Geen	P-03239	Rembrandtlaan 55	8	65	63	-2	63	-2	N.v.t.
Geen	P-04369	Rembrandtlaan 58	8	58	55	-3	55	-3	N.v.t.
Geen	P-03790	Rembrandtlaan 60	8	56	52	-4	51	-5	N.v.t.
Geen	P-04370	Rembrandtlaan 62	8	58	53	-5	53	-5	N.v.t.
Geen	P-03786	Rembrandtlaan 64	8	65	59	-6	59	-6	N.v.t.
Geen	P-03784	Rembrandtlaan 66	8	62	56	-6	56	-6	N.v.t.
Geen	P-03782	Rembrandtlaan 68	8	65	64	-1	64	-1	N.v.t.
Geen	P-00726	Repelweg 36	8	67	45	-22	45	-22	N.v.t.

OTB PHS Meteren_Boxtel

D01021.000175

Berekeningsresultaten op maatgevende posities woningen na maatregelen

Bijlage F

Cluster	Naam	Omschrijving	Hoogte	Streef-waarde	Lden,plan	Vershil	Lden,plan na maatr.	Vershil	Overschrijding opgelost
Geen	P-00727	Repelweg 38	8	65	46	-19	46	-19	N.v.t.
Geen	P-00451	Repelweg 40	8	65	47	-18	47	-18	N.v.t.
Geen	P-00724	Repelweg 42	8	65	54	-11	54	-11	N.v.t.
Geen	P-00475	Repelweg 139	8	64	46	-18	46	-18	N.v.t.
Geen	P-00476	Repelweg 141	8	62	46	-16	46	-16	N.v.t.
Geen	P-00477	Repelweg 145	8	61	46	-15	46	-15	N.v.t.
Geen	P-00410	Repelweg 147	8	60	46	-14	46	-14	N.v.t.
Geen	P-00411	Repelweg 149	8	59	46	-13	46	-13	N.v.t.
Geen	P-00412	Repelweg 151	8	58	46	-12	46	-12	N.v.t.
Geen	P-00407	Repelweg 153	8	58	46	-12	46	-12	N.v.t.
Geen	P-00408	Repelweg 155	8	60	47	-13	47	-13	N.v.t.
Geen	P-00409	Repelweg 157	8	60	47	-13	47	-13	N.v.t.
Geen	P-00462	Repelweg 159	8	60	47	-13	47	-13	N.v.t.
Geen	P-00480	Repelweg 161	8	61	47	-14	47	-14	N.v.t.
Geen	P-00479	Repelweg 163	8	60	47	-13	47	-13	N.v.t.
Geen	P-00463	Repelweg 165	8	61	48	-13	48	-13	N.v.t.
Geen	P-00471	Repelweg 169	8	62	48	-14	48	-14	N.v.t.
Geen	P-00473	Repelweg 171	8	60	45	-15	45	-15	N.v.t.
Geen	P-00474	Repelweg 173	8	62	46	-16	46	-16	N.v.t.
Geen	P-00469	Repelweg 175	8	63	47	-16	47	-16	N.v.t.
Geen	P-00470	Repelweg 177	8	64	48	-16	48	-16	N.v.t.
Geen	P-00452	Repelweg 179	8	66	50	-16	50	-16	N.v.t.
Geen	P-00489	Repelweg 181	8	65	57	-8	57	-8	N.v.t.
Geen	P-00488	Repelweg 183	8	65	59	-6	59	-6	N.v.t.
Geen	P-00487	Repelweg 185	8	65	59	-6	59	-6	N.v.t.
Geen	P-00491	Repelweg 187	8	65	60	-5	60	-5	N.v.t.
Geen	P-00490	Repelweg 189	8	65	60	-5	60	-5	N.v.t.
Geen	P-00483	Repelweg 191	8	65	60	-5	60	-5	N.v.t.

OTB PHS Meteren_Boxtel

D01021.000175

Berekeningsresultaten op maatgevende posities woningen na maatregelen

Bijlage F

Cluster	Naam	Omschrijving	Hoogte	Streef-waarde	Lden,plan	Vershil	Lden,plan na maatr.	Vershil	Overschrijding opgelost
Geen	P-00482	Repelweg 193	8	65	60	-5	60	-5	N.v.t.
Geen	P-00481	Repelweg 195	8	65	60	-5	60	-5	N.v.t.
Geen	P-00485	Repelweg 197	8	65	61	-4	61	-4	N.v.t.
Geen	P-00445	Repelweg 199	8	65	59	-6	59	-6	N.v.t.
Geen	P-00449	Repelweg 201	8	65	58	-7	58	-7	N.v.t.
Geen	P-00448	Repelweg 203	8	65	57	-8	57	-8	N.v.t.
Geen	P-00447	Repelweg 205	8	65	57	-8	57	-8	N.v.t.
Geen	P-00464	Repelweg 207	8	65	56	-9	56	-9	N.v.t.
Geen	P-01081	Repelweg 209	8	65	57	-8	57	-8	N.v.t.
Geen	P-00416	Repelweg 211	8	65	57	-8	57	-8	N.v.t.
Geen	P-00484	Repelweg 213	8	65	53	-12	53	-12	N.v.t.
Geen	P-04448	Reutsedijk 1	5	62	58	-4	58	-4	N.v.t.
Geen	P-04450	Reutsedijk 2	5	60	56	-4	56	-4	N.v.t.
Geen	P-04452	Reutsedijk 3	5	65	61	-4	61	-4	N.v.t.
Geen	P-04453	Reutsedijk 7	5	60	55	-5	55	-5	N.v.t.
Geen	02498	Samuel Morsestraat 1	11	55	47	-8	46	-9	N.v.t.
Geen	04125	Samuel Morsestraat 2	29	55	53	-2	52	-3	N.v.t.
Geen	02498	Samuel Morsestraat 3	11	55	47	-8	46	-9	N.v.t.
Geen	04125	Samuel Morsestraat 4	29	55	53	-2	52	-3	N.v.t.
Geen	02498	Samuel Morsestraat 5	11	55	47	-8	46	-9	N.v.t.
Geen	04125	Samuel Morsestraat 6	29	55	53	-2	52	-3	N.v.t.
Geen	02498	Samuel Morsestraat 7	11	55	47	-8	46	-9	N.v.t.
Geen	04125	Samuel Morsestraat 8	29	55	53	-2	52	-3	N.v.t.
Geen	02498	Samuel Morsestraat 9	11	55	47	-8	46	-9	N.v.t.
Geen	04125	Samuel Morsestraat 10	29	55	53	-2	52	-3	N.v.t.
Geen	02498	Samuel Morsestraat 11	11	55	47	-8	46	-9	N.v.t.
Geen	04125	Samuel Morsestraat 12	29	55	53	-2	52	-3	N.v.t.
Geen	02498	Samuel Morsestraat 13	11	55	47	-8	46	-9	N.v.t.

OTB PHS Meteren_Boxtel

D01021.000175

Berekeningsresultaten op maatgevende posities woningen na maatregelen

Bijlage F

Cluster	Naam	Omschrijving	Hoogte	Streef-waarde	Lden,plan	Vershil	Lden,plan na maatr.	Vershil	Overschrijding opgelost
Geen	04125	Samuel Morsestraat 14	29	55	53	-2	52	-3	N.v.t.
Geen	02498	Samuel Morsestraat 15	11	55	47	-8	46	-9	N.v.t.
Geen	04125	Samuel Morsestraat 16	29	55	53	-2	52	-3	N.v.t.
Geen	02500	Samuel Morsestraat 17	11	55	42	-13	41	-14	N.v.t.
Geen	04125	Samuel Morsestraat 18	29	55	53	-2	52	-3	N.v.t.
Geen	02500	Samuel Morsestraat 19	11	55	42	-13	41	-14	N.v.t.
Geen	04125	Samuel Morsestraat 20	29	55	53	-2	52	-3	N.v.t.
Geen	02500	Samuel Morsestraat 21	11	55	42	-13	41	-14	N.v.t.
Geen	04125	Samuel Morsestraat 22	29	55	53	-2	52	-3	N.v.t.
Geen	02500	Samuel Morsestraat 23	11	55	42	-13	41	-14	N.v.t.
Geen	04125	Samuel Morsestraat 24	29	55	53	-2	52	-3	N.v.t.
Geen	02500	Samuel Morsestraat 25	11	55	42	-13	41	-14	N.v.t.
Geen	04125	Samuel Morsestraat 26	29	55	53	-2	52	-3	N.v.t.
Geen	02500	Samuel Morsestraat 27	11	55	42	-13	41	-14	N.v.t.
Geen	04125	Samuel Morsestraat 28	29	55	53	-2	52	-3	N.v.t.
Geen	02500	Samuel Morsestraat 29	11	55	42	-13	41	-14	N.v.t.
Geen	04125	Samuel Morsestraat 30	29	55	53	-2	52	-3	N.v.t.
Geen	02500	Samuel Morsestraat 31	11	55	42	-13	41	-14	N.v.t.
Geen	04125	Samuel Morsestraat 32	29	55	53	-2	52	-3	N.v.t.
Geen	02501	Samuel Morsestraat 33	11	55	44	-11	43	-12	N.v.t.
Geen	04125	Samuel Morsestraat 34	29	55	53	-2	52	-3	N.v.t.
Geen	02501	Samuel Morsestraat 35	11	55	44	-11	43	-12	N.v.t.
Geen	04125	Samuel Morsestraat 36	29	55	53	-2	52	-3	N.v.t.
Geen	02501	Samuel Morsestraat 37	11	55	44	-11	43	-12	N.v.t.
Geen	02501	Samuel Morsestraat 39	11	55	44	-11	43	-12	N.v.t.
Geen	02501	Samuel Morsestraat 41	11	55	44	-11	43	-12	N.v.t.
Geen	02501	Samuel Morsestraat 43	11	55	44	-11	43	-12	N.v.t.
Geen	02501	Samuel Morsestraat 45	11	55	44	-11	43	-12	N.v.t.

OTB PHS Meteren_Boxtel

D01021.000175

Berekeningsresultaten op maatgevende posities woningen na maatregelen

Bijlage F

Cluster	Naam	Omschrijving	Hoogte	Streef-waarde	Lden,plan	Vershil	Lden,plan na maatr.	Vershil	Overschrijding opgelost
Geen	02501	Samuel Morsestraat 47	11	55	44	-11	43	-12	N.v.t.
Geen	02763	Sint Crispijnstraat 1	11	55	46	-9	46	-9	N.v.t.
Geen	02768	Sint Crispijnstraat 2	11	55	48	-7	48	-7	N.v.t.
Geen	02763	Sint Crispijnstraat 3	11	55	46	-9	46	-9	N.v.t.
Geen	02768	Sint Crispijnstraat 4	11	55	48	-7	48	-7	N.v.t.
Geen	02763	Sint Crispijnstraat 5	11	55	46	-9	46	-9	N.v.t.
Geen	02768	Sint Crispijnstraat 6	11	55	48	-7	48	-7	N.v.t.
Geen	02763	Sint Crispijnstraat 7	11	55	46	-9	46	-9	N.v.t.
Geen	02768	Sint Crispijnstraat 8	11	55	48	-7	48	-7	N.v.t.
Geen	02763	Sint Crispijnstraat 9	11	55	46	-9	46	-9	N.v.t.
Geen	02768	Sint Crispijnstraat 10	11	55	48	-7	48	-7	N.v.t.
Geen	02763	Sint Crispijnstraat 11	11	55	46	-9	46	-9	N.v.t.
Geen	02768	Sint Crispijnstraat 12	11	55	48	-7	48	-7	N.v.t.
Geen	02764	Sint Crispijnstraat 13	11	55	44	-11	44	-11	N.v.t.
Geen	02768	Sint Crispijnstraat 14	11	55	48	-7	48	-7	N.v.t.
Geen	02764	Sint Crispijnstraat 15	11	55	44	-11	44	-11	N.v.t.
Geen	02767	Sint Crispijnstraat 16	11	55	48	-7	48	-7	N.v.t.
Geen	02764	Sint Crispijnstraat 17	11	55	44	-11	44	-11	N.v.t.
Geen	02767	Sint Crispijnstraat 18	11	55	48	-7	48	-7	N.v.t.
Geen	02764	Sint Crispijnstraat 19	11	55	44	-11	44	-11	N.v.t.
Geen	02767	Sint Crispijnstraat 20	11	55	48	-7	48	-7	N.v.t.
Geen	02764	Sint Crispijnstraat 21	11	55	44	-11	44	-11	N.v.t.
Geen	02766	Sint Crispijnstraat 22	11	55	48	-7	48	-7	N.v.t.
Geen	02764	Sint Crispijnstraat 23	11	55	44	-11	44	-11	N.v.t.
Geen	02766	Sint Crispijnstraat 24	11	55	48	-7	48	-7	N.v.t.
Geen	02764	Sint Crispijnstraat 25	11	55	44	-11	44	-11	N.v.t.
Geen	02766	Sint Crispijnstraat 26	11	55	48	-7	48	-7	N.v.t.
Geen	02776	Sint Crispijnstraat 27	8	55	39	-16	39	-16	N.v.t.

OTB PHS Meteren_Boxtel

D01021.000175

Berekeningsresultaten op maatgevende posities woningen na maatregelen

Bijlage F

Cluster	Naam	Omschrijving	Hoogte	Streef-waarde	Lden,plan	Vershil	Lden,plan na maatr.	Vershil	Overschrijding opgelost
Geen	02766	Sint Crispijnstraat 28	11	55	48	-7	48	-7	N.v.t.
Geen	02775	Sint Crispijnstraat 29	8	55	40	-15	40	-15	N.v.t.
Geen	02766	Sint Crispijnstraat 30	11	55	48	-7	48	-7	N.v.t.
Geen	02766	Sint Crispijnstraat 31	11	55	48	-7	48	-7	N.v.t.
Geen	02766	Sint Crispijnstraat 32	11	55	48	-7	48	-7	N.v.t.
Geen	02775	Sint Crispijnstraat 33	8	55	40	-15	40	-15	N.v.t.
Geen	02766	Sint Crispijnstraat 34	11	55	48	-7	48	-7	N.v.t.
Geen	02765	Sint Crispijnstraat 36	11	55	47	-8	47	-8	N.v.t.
Geen	02774	Sint Crispijnstraat 37	8	55	47	-8	47	-8	N.v.t.
Geen	02765	Sint Crispijnstraat 38	11	55	47	-8	47	-8	N.v.t.
Geen	02765	Sint Crispijnstraat 40	11	55	47	-8	47	-8	N.v.t.
Geen	02765	Sint Crispijnstraat 42	11	55	47	-8	47	-8	N.v.t.
Geen	02765	Sint Crispijnstraat 44	11	55	47	-8	47	-8	N.v.t.
Geen	02696	Sint Lucasstraat 2	8	55	49	-6	49	-6	N.v.t.
Geen	02696	Sint Lucasstraat 4	8	55	49	-6	49	-6	N.v.t.
Geen	02695	Sint Lucasstraat 6	8	55	49	-6	49	-6	N.v.t.
Geen	02695	Sint Lucasstraat 8	8	55	49	-6	49	-6	N.v.t.
Geen	02694	Sint Lucasstraat 10	8	55	50	-5	50	-5	N.v.t.
Geen	02694	Sint Lucasstraat 12	8	55	50	-5	50	-5	N.v.t.
Geen	02693	Sint Lucasstraat 14	8	55	51	-4	51	-4	N.v.t.
Geen	02693	Sint Lucasstraat 16	8	55	51	-4	51	-4	N.v.t.
Geen	02692	Sint Lucasstraat 18	8	55	51	-4	51	-4	N.v.t.
Geen	02692	Sint Lucasstraat 20	8	55	51	-4	51	-4	N.v.t.
Geen	02691	Sint Lucasstraat 22	8	55	52	-3	52	-3	N.v.t.
Geen	02770	Sint Lucasstraat 23	11	63	62	-1	62	-1	N.v.t.
Geen	02691	Sint Lucasstraat 24	8	55	52	-3	52	-3	N.v.t.
Geen	02770	Sint Lucasstraat 25	11	63	62	-1	62	-1	N.v.t.
Geen	02683	Sint Lucasstraat 26	8	55	53	-2	53	-2	N.v.t.

OTB PHS Meteren_Boxtel

D01021.000175

Berekeningsresultaten op maatgevende posities woningen na maatregelen

Bijlage F

Cluster	Naam	Omschrijving	Hoogte	Streef-waarde	Lden,plan	Vershil	Lden,plan na maatr.	Vershil	Overschrijding opgelost
Geen	02770	Sint Lucasstraat 27	11	63	62	-1	62	-1	N.v.t.
Geen	02647	Sint Lucasstraat 28	8	56	55	-1	55	-1	N.v.t.
Geen	02770	Sint Lucasstraat 29	11	63	62	-1	62	-1	N.v.t.
Geen	02646	Sint Lucasstraat 30	8	57	55	-2	55	-2	N.v.t.
Geen	02770	Sint Lucasstraat 31	11	63	62	-1	62	-1	N.v.t.
Geen	02646	Sint Lucasstraat 32	8	57	55	-2	55	-2	N.v.t.
Geen	02770	Sint Lucasstraat 33	11	63	62	-1	62	-1	N.v.t.
Geen	02645	Sint Lucasstraat 34	8	58	56	-2	56	-2	N.v.t.
Geen	02645	Sint Lucasstraat 36	8	58	56	-2	56	-2	N.v.t.
Geen	02641	Sint Lucasstraat 38	8	58	56	-2	56	-2	N.v.t.
Geen	02641	Sint Lucasstraat 40	8	58	56	-2	56	-2	N.v.t.
Geen	02674	Sint Maartenstraat 3	8	55	46	-9	46	-9	N.v.t.
Geen	02674	Sint Maartenstraat 5	8	55	46	-9	46	-9	N.v.t.
Geen	02673	Sint Maartenstraat 7	8	55	46	-9	46	-9	N.v.t.
Geen	02673	Sint Maartenstraat 9	8	55	46	-9	46	-9	N.v.t.
Geen	02672	Sint Maartenstraat 11	8	55	46	-9	46	-9	N.v.t.
Geen	02672	Sint Maartenstraat 13	8	55	46	-9	46	-9	N.v.t.
Geen	02666	Sint Maartenstraat 14	8	55	45	-10	45	-10	N.v.t.
Geen	02671	Sint Maartenstraat 15	8	55	47	-8	47	-8	N.v.t.
Geen	02666	Sint Maartenstraat 16	8	55	45	-10	45	-10	N.v.t.
Geen	02671	Sint Maartenstraat 17	8	55	47	-8	47	-8	N.v.t.
Geen	02665	Sint Maartenstraat 18	8	55	46	-9	46	-9	N.v.t.
Geen	02683	Sint Maartenstraat 19	8	55	53	-2	53	-2	N.v.t.
Geen	02665	Sint Maartenstraat 20	8	55	46	-9	46	-9	N.v.t.
Geen	02664	Sint Maartenstraat 22	8	55	46	-9	46	-9	N.v.t.
Geen	02664	Sint Maartenstraat 24	8	55	46	-9	46	-9	N.v.t.
Geen	02661	Sint Maartenstraat 26	8	55	47	-8	47	-8	N.v.t.
Geen	02661	Sint Maartenstraat 28	8	55	47	-8	47	-8	N.v.t.

OTB PHS Meteren_Boxtel

D01021.000175

Berekeningsresultaten op maatgevende posities woningen na maatregelen

Bijlage F

Cluster	Naam	Omschrijving	Hoogte	Streef-waarde	Lden,plan	Vershil	Lden,plan na maatr.	Vershil	Overschrijding opgelost
Geen	02660	Sint Maartenstraat 30	8	55	47	-8	47	-8	N.v.t.
Geen	02660	Sint Maartenstraat 32	8	55	47	-8	47	-8	N.v.t.
Geen	02657	Sint Maartenstraat 34	8	55	48	-7	48	-7	N.v.t.
Geen	02657	Sint Maartenstraat 36	8	55	48	-7	48	-7	N.v.t.
Geen	02656	Sint Maartenstraat 38	8	55	48	-7	48	-7	N.v.t.
Geen	02656	Sint Maartenstraat 40	8	55	48	-7	48	-7	N.v.t.
Geen	02653	Sint Maartenstraat 42	8	55	49	-6	49	-6	N.v.t.
Geen	02653	Sint Maartenstraat 44	8	55	49	-6	49	-6	N.v.t.
Geen	02651	Sint Maartenstraat 46	8	55	49	-6	48	-7	N.v.t.
Geen	02651	Sint Maartenstraat 48	8	55	49	-6	48	-7	N.v.t.
Geen	02650	Sint Maartenstraat 50	8	55	49	-6	49	-6	N.v.t.
Geen	02650	Sint Maartenstraat 52	8	55	49	-6	49	-6	N.v.t.
Geen	02648	Sint Maartenstraat 54	8	56	55	-1	55	-1	N.v.t.
Geen	P-02272	Smidshof 1	1,5	66	43	-23	43	-23	N.v.t.
Geen	P-02258	Smidshof 2	1,5	67	44	-23	44	-23	N.v.t.
Geen	P-02242	Smidshof 3	1,5	68	45	-23	45	-23	N.v.t.
Geen	P-02242	Smidshof 4	1,5	68	45	-23	45	-23	N.v.t.
Geen	P-02206	Smidshof 5	1,5	72	51	-21	51	-21	N.v.t.
Geen	P-02272	Smidshof 6	5	68	46	-22	46	-22	N.v.t.
Geen	P-02272	Smidshof 7	5	68	46	-22	46	-22	N.v.t.
Geen	P-02258	Smidshof 8	5	69	48	-21	48	-21	N.v.t.
Geen	P-02242	Smidshof 9	5	70	48	-22	48	-22	N.v.t.
Geen	P-02242	Smidshof 10	5	70	48	-22	48	-22	N.v.t.
Geen	P-02206	Smidshof 11	5	74	56	-18	56	-18	N.v.t.
Geen	P-02272	Smidshof 12	11	68	50	-18	49	-19	N.v.t.
Geen	P-02272	Smidshof 13	11	68	50	-18	49	-19	N.v.t.
Geen	P-02258	Smidshof 14	11	70	52	-18	51	-19	N.v.t.
Geen	P-02258	Smidshof 15	11	70	52	-18	51	-19	N.v.t.

OTB PHS Meteren_Boxtel

D01021.000175

Berekeningsresultaten op maatgevende posities woningen na maatregelen

Bijlage F

Cluster	Naam	Omschrijving	Hoogte	Streef-waarde	Lden,plan	Vershil	Lden,plan na maatr.	Vershil	Overschrijding opgelost
Geen	P-02242	Smidshof 16	8	70	51	-19	50	-20	N.v.t.
Geen	P-02242	Smidshof 17	8	70	51	-19	50	-20	N.v.t.
Geen	P-02206	Smidshof 18	8	74	62	-12	62	-12	N.v.t.
Geen	P-02242	Smidshof 19	14	70	56	-14	56	-14	N.v.t.
Geen	P-02242	Smidshof 20	14	70	56	-14	56	-14	N.v.t.
Geen	P-02242	Smidshof 21	14	70	56	-14	56	-14	N.v.t.
Geen	P-02206	Smidshof 22	14	73	63	-10	63	-10	N.v.t.
Geen	P-02191	Smidshof 24	1,5	71	52	-19	52	-19	N.v.t.
Geen	P-02191	Smidshof 25	1,5	71	52	-19	52	-19	N.v.t.
Geen	P-02159	Smidshof 26	1,5	69	51	-18	51	-18	N.v.t.
Geen	P-02159	Smidshof 27	1,5	69	51	-18	51	-18	N.v.t.
Geen	P-02142	Smidshof 28	1,5	63	46	-17	45	-18	N.v.t.
Geen	P-02191	Smidshof 29	5	73	57	-16	57	-16	N.v.t.
Geen	P-02191	Smidshof 30	5	73	57	-16	57	-16	N.v.t.
Geen	P-02175	Smidshof 31	5	72	57	-15	56	-16	N.v.t.
Geen	P-02175	Smidshof 32	5	72	57	-15	56	-16	N.v.t.
Geen	P-02159	Smidshof 33	5	72	55	-17	55	-17	N.v.t.
Geen	P-02159	Smidshof 34	5	72	55	-17	55	-17	N.v.t.
Geen	P-02142	Smidshof 35	5	66	49	-17	49	-17	N.v.t.
Geen	P-02191	Smidshof 36	8	72	63	-9	63	-9	N.v.t.
Geen	P-02191	Smidshof 37	8	72	63	-9	63	-9	N.v.t.
Geen	P-02175	Smidshof 38	11	72	65	-7	65	-7	N.v.t.
Geen	P-02175	Smidshof 39	11	72	65	-7	65	-7	N.v.t.
Geen	P-02175	Smidshof 40	11	72	65	-7	65	-7	N.v.t.
Geen	P-02159	Smidshof 41	11	72	64	-8	64	-8	N.v.t.
Geen	P-02159	Smidshof 42	11	72	64	-8	64	-8	N.v.t.
Geen	P-02159	Smidshof 43	11	72	64	-8	64	-8	N.v.t.
Geen	P-02142	Smidshof 44	11	66	55	-11	55	-11	N.v.t.

OTB PHS Meteren_Boxtel

D01021.000175

Berekeningsresultaten op maatgevende posities woningen na maatregelen

Bijlage F

Cluster	Naam	Omschrijving	Hoogte	Streef-waarde	Lden,plan	Vershil	Lden,plan na maatr.	Vershil	Overschrijding opgelost
Geen	P-02191	Smidshof 45	14	72	64	-8	64	-8	N.v.t.
Geen	P-02191	Smidshof 46	14	72	64	-8	64	-8	N.v.t.
Geen	P-02191	Smidshof 47	14	72	64	-8	64	-8	N.v.t.
Geen	P-02191	Smidshof 48	14	72	64	-8	64	-8	N.v.t.
Geen	02122	Sonneveld 1	5	55	49	-6	49	-6	N.v.t.
Geen	02122	Sonneveld 2	5	55	49	-6	49	-6	N.v.t.
Geen	02122	Sonneveld 3	5	55	49	-6	49	-6	N.v.t.
Geen	02122	Sonneveld 4	5	55	49	-6	49	-6	N.v.t.
Geen	02122	Sonneveld 5	5	55	49	-6	49	-6	N.v.t.
Geen	02122	Sonneveld 6	5	55	49	-6	49	-6	N.v.t.
Geen	02123	Sonneveld 7	8	55	50	-5	49	-6	N.v.t.
Geen	02123	Sonneveld 8	8	55	50	-5	49	-6	N.v.t.
Geen	02123	Sonneveld 9	8	55	50	-5	49	-6	N.v.t.
Geen	02123	Sonneveld 10	8	55	50	-5	49	-6	N.v.t.
Geen	02123	Sonneveld 11	8	55	50	-5	49	-6	N.v.t.
Geen	02123	Sonneveld 12	8	55	50	-5	49	-6	N.v.t.
Geen	02124	Sonneveld 13	8	55	49	-6	48	-7	N.v.t.
Geen	02124	Sonneveld 14	8	55	49	-6	48	-7	N.v.t.
Geen	02124	Sonneveld 15	8	55	49	-6	48	-7	N.v.t.
Geen	02124	Sonneveld 16	8	55	49	-6	48	-7	N.v.t.
Geen	02124	Sonneveld 17	8	55	49	-6	48	-7	N.v.t.
Geen	02124	Sonneveld 18	8	55	49	-6	48	-7	N.v.t.
Geen	P-01429	Spoorlaan 1	5	65	63	-2	63	-2	N.v.t.
Geen	P-00426	Spoorlaan 3	5	65	63	-2	63	-2	N.v.t.
Geen	P-00427	Spoorlaan 4	5	65	62	-3	62	-3	N.v.t.
Geen	P-00428	Spoorlaan 5	5	65	62	-3	62	-3	N.v.t.
Geen	P-00493	Spoorlaan 6	5	65	62	-3	62	-3	N.v.t.
Geen	P-00435	Spoorlaan 11	5	65	65	0	65	0	N.v.t.

OTB PHS Meteren_Boxtel

D01021.000175

Berekeningsresultaten op maatgevende posities woningen na maatregelen

Bijlage F

Cluster	Naam	Omschrijving	Hoogte	Streef-waarde	Lden,plan	Vershil	Lden,plan na maatr.	Vershil	Overschrijding opgelost
Geen	P-00556	Spoorlaan 12	5	65	65	0	65	0	N.v.t.
Geen	P-00436	Spoorlaan 13	5	65	64	-1	64	-1	N.v.t.
Geen	P-00557	Spoorlaan 14	5	65	64	-1	64	-1	N.v.t.
Geen	P-00419	Spoorlaan 15	5	65	64	-1	64	-1	N.v.t.
Geen	P-00403	Spoorlaan 16	5	65	64	-1	64	-1	N.v.t.
Geen	P-00402	Spoorlaan 17	5	65	64	-1	64	-1	N.v.t.
Geen	P-00401	Spoorlaan 18	5	65	64	-1	64	-1	N.v.t.
Geen	P-00406	Spoorlaan 19	5	65	64	-1	64	-1	N.v.t.
Geen	P-01670	Spoorlaan 24	8	65	55	-10	55	-10	N.v.t.
Geen	P-01692	Spoorlaan 25	8	65	55	-10	55	-10	N.v.t.
Geen	P-01726	Spoorlaan 26	8	65	55	-10	55	-10	N.v.t.
Geen	P-01748	Spoorlaan 27	8	65	55	-10	55	-10	N.v.t.
Geen	P-01780	Spoorlaan 28	8	65	55	-10	55	-10	N.v.t.
Geen	P-01796	Spoorlaan 29	8	65	55	-10	55	-10	N.v.t.
Geen	P-01811	Spoorlaan 30	8	65	55	-10	55	-10	N.v.t.
Geen	P-01847	Spoorlaan 31	8	65	55	-10	55	-10	N.v.t.
Geen	P-01319	Spoorlaan 32	8	65	55	-10	55	-10	N.v.t.
Geen	P-01240	Spoorlaan 33	8	65	55	-10	55	-10	N.v.t.
Geen	P-01111	Spoorlaan 34	8	65	55	-10	55	-10	N.v.t.
Geen	P-01078	Spoorlaan 35	8	65	55	-10	55	-10	N.v.t.
Geen	P-00417	Spoorlaan 36	8	65	55	-10	55	-10	N.v.t.
Geen	P-00467	Spoorlaan 37	8	65	55	-10	55	-10	N.v.t.
Geen	P-00456	Spoorlaan 38	8	65	55	-10	55	-10	N.v.t.
Geen	P-00450	Spoorlaan 39	8	65	55	-10	55	-10	N.v.t.
Geen	P-00455	Spoorlaan 40	8	65	55	-10	55	-10	N.v.t.
Geen	P-00454	Spoorlaan 41	8	65	55	-10	55	-10	N.v.t.
Geen	P-00457	Spoorlaan 42	8	65	55	-10	55	-10	N.v.t.
Geen	P-00458	Spoorlaan 43	8	65	55	-10	55	-10	N.v.t.

OTB PHS Meteren_Boxtel

D01021.000175

Berekeningsresultaten op maatgevende posities woningen na maatregelen

Bijlage F

Cluster	Naam	Omschrijving	Hoogte	Streef-waarde	Lden,plan	Vershil	Lden,plan na maatr.	Vershil	Overschrijding opgelost
Geen	02757	St. Luciaplein 1	11	55	49	-6	49	-6	N.v.t.
Geen	02757	St. Luciaplein 3	11	55	49	-6	49	-6	N.v.t.
Geen	02757	St. Luciaplein 5	11	55	49	-6	49	-6	N.v.t.
Geen	02757	St. Luciaplein 7	11	55	49	-6	49	-6	N.v.t.
Geen	02757	St. Luciaplein 9	11	55	49	-6	49	-6	N.v.t.
Geen	02757	St. Luciaplein 11	11	55	49	-6	49	-6	N.v.t.
Geen	02757	St. Luciaplein 13	11	55	49	-6	49	-6	N.v.t.
Geen	02757	St. Luciaplein 15	11	55	49	-6	49	-6	N.v.t.
Geen	02757	St. Luciaplein 17	11	55	49	-6	49	-6	N.v.t.
Geen	02757	St. Luciaplein 19	11	55	49	-6	49	-6	N.v.t.
Geen	02757	St. Luciaplein 21	11	55	49	-6	49	-6	N.v.t.
Geen	02757	St. Luciaplein 23	11	55	49	-6	49	-6	N.v.t.
Geen	02757	St. Luciaplein 25	11	55	49	-6	49	-6	N.v.t.
Geen	02757	St. Luciaplein 27	11	55	49	-6	49	-6	N.v.t.
Geen	02757	St. Luciaplein 29	11	55	49	-6	49	-6	N.v.t.
Geen	02757	St. Luciaplein 31	11	55	49	-6	49	-6	N.v.t.
Geen	02757	St. Luciaplein 33	11	55	49	-6	49	-6	N.v.t.
Geen	02761	St. Luciaplein 35	11	55	48	-7	48	-7	N.v.t.
Geen	02761	St. Luciaplein 37	11	55	48	-7	48	-7	N.v.t.
Geen	02761	St. Luciaplein 39	11	55	48	-7	48	-7	N.v.t.
Geen	02761	St. Luciaplein 41	11	55	48	-7	48	-7	N.v.t.
Geen	02761	St. Luciaplein 43	11	55	48	-7	48	-7	N.v.t.
Geen	02761	St. Luciaplein 45	11	55	48	-7	48	-7	N.v.t.
Geen	02761	St. Luciaplein 47	11	55	48	-7	48	-7	N.v.t.
Geen	P-04705	St.-Elisabethstraat 78	5	65	50	-15	50	-15	N.v.t.
Geen	P-04703	St.-Elisabethstraat 80	5	65	50	-15	50	-15	N.v.t.
Geen	P-04701	St.-Elisabethstraat 82	5	65	51	-14	51	-14	N.v.t.
Geen	P-01567	St.-Elisabethstraat 85	5	65	49	-16	49	-16	N.v.t.

OTB PHS Meteren_Boxtel

D01021.000175

Berekeningsresultaten op maatgevende posities woningen na maatregelen

Bijlage F

Cluster	Naam	Omschrijving	Hoogte	Streef-waarde	Lden,plan	Vershil	Lden,plan na maatr.	Vershil	Overschrijding opgelost
Geen	P-01532	St.-Elisabethstraat 87	5	65	50	-15	50	-15	N.v.t.
Geen	P-01695	St.-Elisabethstraat 88	8	65	61	-4	61	-4	N.v.t.
Geen	P-01490	St.-Elisabethstraat 89	5	65	51	-14	51	-14	N.v.t.
Geen	P-01449	St.-Elisabethstraat 91	5	65	59	-6	59	-6	N.v.t.
Geen	04196	Stadhouderspark-Hagen 1	5	61	60	-1	58	-3	N.v.t.
Geen	04197	Stadhouderspark-Hagen 2	5	61	60	-1	58	-3	N.v.t.
Geen	04198	Stadhouderspark-Hagen 3	5	61	59	-2	58	-3	N.v.t.
Geen	04199	Stadhouderspark-Hagen 4	5	61	59	-2	58	-3	N.v.t.
Geen	04200	Stadhouderspark-Hagen 5	5	61	59	-2	58	-3	N.v.t.
Geen	04201	Stadhouderspark-Hagen 6	5	60	59	-1	58	-2	N.v.t.
Geen	04202	Stadhouderspark-Hagen 7	5	60	59	-1	57	-3	N.v.t.
Geen	04203	Stadhouderspark-Hagen 8	5	60	59	-1	57	-3	N.v.t.
Geen	04320	Stadhouderspark-Hagen 44	8	57	55	-2	54	-3	N.v.t.
Geen	04321	Stadhouderspark-Hagen 45	8	57	54	-3	53	-4	N.v.t.
Geen	04227	Stadhouderspark-Hagen 46	8	56	54	-2	53	-3	N.v.t.
Geen	04227	Stadhouderspark-Hagen 47	8	56	54	-2	53	-3	N.v.t.
Geen	04229	Stadhouderspark-Hagen 48	8	57	54	-3	53	-4	N.v.t.
Geen	04230	Stadhouderspark-Hagen 49	8	57	54	-3	53	-4	N.v.t.
Geen	04272	Stadhouderspark-Hagen 52	8	55	52	-3	51	-4	N.v.t.
Geen	04273	Stadhouderspark-Hagen 53	8	55	52	-3	51	-4	N.v.t.
Geen	04274	Stadhouderspark-Hagen 54	8	55	52	-3	51	-4	N.v.t.
Geen	04275	Stadhouderspark-Hagen 55	8	55	52	-3	51	-4	N.v.t.
Geen	04267	Stadhouderspark-Hagen 56	8	55	52	-3	51	-4	N.v.t.
Geen	04266	Stadhouderspark-Hagen 57	8	55	53	-2	52	-3	N.v.t.
Geen	04265	Stadhouderspark-Hagen 58	8	56	53	-3	52	-4	N.v.t.
Geen	04264	Stadhouderspark-Hagen 59	8	56	53	-3	52	-4	N.v.t.
Geen	04263	Stadhouderspark-Hagen 60	8	58	54	-4	54	-4	N.v.t.
Geen	04260	Stadhouderspark-Hagen 61	8	59	0	-59	54	-5	N.v.t.

OTB PHS Meteren_Boxtel

D01021.000175

Berekeningsresultaten op maatgevende posities woningen na maatregelen

Bijlage F

Cluster	Naam	Omschrijving	Hoogte	Streef-waarde	Lden,plan	Vershil	Lden,plan na maatr.	Vershil	Overschrijding opgelost
Geen	04260	Stadhouderspark-Hagen 62	8	59	0	-59	54	-5	N.v.t.
Geen	04260	Stadhouderspark-Hagen 63	8	59	55	-4	54	-5	N.v.t.
Geen	04297	Stadhouderspark-Hagen 64	8	55	49	-6	48	-7	N.v.t.
Geen	04296	Stadhouderspark-Hagen 65	8	55	48	-7	48	-7	N.v.t.
Geen	04295	Stadhouderspark-Hagen 66	8	55	48	-7	47	-8	N.v.t.
Geen	04294	Stadhouderspark-Hagen 67	8	55	48	-7	47	-8	N.v.t.
Geen	04293	Stadhouderspark-Hagen 68	8	55	48	-7	47	-8	N.v.t.
Geen	04292	Stadhouderspark-Hagen 69	8	55	48	-7	48	-7	N.v.t.
Geen	04291	Stadhouderspark-Hagen 70	8	55	48	-7	48	-7	N.v.t.
Geen	04290	Stadhouderspark-Hagen 71	8	55	48	-7	48	-7	N.v.t.
Geen	04289	Stadhouderspark-Hagen 72	8	55	48	-7	48	-7	N.v.t.
Geen	04284	Stadhouderspark-Hagen 73	8	55	50	-5	50	-5	N.v.t.
Geen	04283	Stadhouderspark-Hagen 74	8	55	51	-4	50	-5	N.v.t.
Geen	04282	Stadhouderspark-Hagen 75	8	56	51	-5	51	-5	N.v.t.
Geen	04281	Stadhouderspark-Hagen 76	8	56	51	-5	51	-5	N.v.t.
Geen	04280	Stadhouderspark-Hagen 77	8	56	52	-4	51	-5	N.v.t.
Geen	04279	Stadhouderspark-Hagen 78	8	56	52	-4	52	-4	N.v.t.
Geen	04278	Stadhouderspark-Hagen 79	8	57	52	-5	52	-5	N.v.t.
Geen	04277	Stadhouderspark-Hagen 80	8	57	53	-4	52	-5	N.v.t.
Geen	04276	Stadhouderspark-Hagen 81	8	57	53	-4	53	-4	N.v.t.
Geen	04306	Stadhouderspark-Hagen 82	8	55	49	-6	48	-7	N.v.t.
Geen	04305	Stadhouderspark-Hagen 83	8	55	49	-6	48	-7	N.v.t.
Geen	04304	Stadhouderspark-Hagen 84	8	55	49	-6	48	-7	N.v.t.
Geen	04303	Stadhouderspark-Hagen 85	8	55	49	-6	49	-6	N.v.t.
Geen	04302	Stadhouderspark-Hagen 86	8	55	49	-6	49	-6	N.v.t.
Geen	04301	Stadhouderspark-Hagen 87	8	55	49	-6	49	-6	N.v.t.
Geen	04300	Stadhouderspark-Hagen 88	8	55	50	-5	49	-6	N.v.t.
Geen	04299	Stadhouderspark-Hagen 89	8	55	49	-6	49	-6	N.v.t.

OTB PHS Meteren_Boxtel

D01021.000175

Berekeningsresultaten op maatgevende posities woningen na maatregelen

Bijlage F

Cluster	Naam	Omschrijving	Hoogte	Streef-waarde	Lden,plan	Vershil	Lden,plan na maatr.	Vershil	Overschrijding opgelost
Geen	04298	Stadhouderspark-Hagen 90	8	55	50	-5	50	-5	N.v.t.
Geen	04241	Stadhouderspark-Hagen 104	1,5	55	52	-3	51	-4	N.v.t.
Geen	04241	Stadhouderspark-Hagen 105	5	62	60	-2	59	-3	N.v.t.
Geen	04241	Stadhouderspark-Hagen 106	5	62	0	-62	59	-3	N.v.t.
Geen	04242	Stadhouderspark-Hagen 107	1,5	55	52	-3	51	-4	N.v.t.
Geen	04242	Stadhouderspark-Hagen 108	5	62	60	-2	59	-3	N.v.t.
Geen	04242	Stadhouderspark-Hagen 109	5	62	0	-62	59	-3	N.v.t.
Geen	04243	Stadhouderspark-Hagen 110	1,5	55	52	-3	51	-4	N.v.t.
Geen	04243	Stadhouderspark-Hagen 111	5	62	60	-2	59	-3	N.v.t.
Geen	04243	Stadhouderspark-Hagen 112	5	62	0	-62	59	-3	N.v.t.
Geen	04244	Stadhouderspark-Hagen 113	1,5	56	52	-4	51	-5	N.v.t.
Geen	04244	Stadhouderspark-Hagen 114	5	62	60	-2	59	-3	N.v.t.
Geen	04244	Stadhouderspark-Hagen 115	5	62	0	-62	59	-3	N.v.t.
Geen	04245	Stadhouderspark-Hagen 116	1,5	56	52	-4	51	-5	N.v.t.
Geen	04245	Stadhouderspark-Hagen 117	5	62	60	-2	59	-3	N.v.t.
Geen	04245	Stadhouderspark-Hagen 118	5	62	0	-62	59	-3	N.v.t.
Geen	04246	Stadhouderspark-Hagen 119	1,5	56	52	-4	51	-5	N.v.t.
Geen	04246	Stadhouderspark-Hagen 120	5	62	60	-2	59	-3	N.v.t.
Geen	04246	Stadhouderspark-Hagen 121	5	62	0	-62	59	-3	N.v.t.
Geen	04247	Stadhouderspark-Hagen 122	1,5	56	52	-4	51	-5	N.v.t.
Geen	04247	Stadhouderspark-Hagen 123	5	62	60	-2	59	-3	N.v.t.
Geen	04247	Stadhouderspark-Hagen 124	5	62	0	-62	59	-3	N.v.t.
Geen	04248	Stadhouderspark-Hagen 125	1,5	56	52	-4	51	-5	N.v.t.
Geen	04248	Stadhouderspark-Hagen 126	5	63	60	-3	59	-4	N.v.t.
Geen	04248	Stadhouderspark-Hagen 127	5	63	0	-63	59	-4	N.v.t.
Geen	04249	Stadhouderspark-Hagen 128	1,5	56	52	-4	52	-4	N.v.t.
Geen	04249	Stadhouderspark-Hagen 129	5	63	60	-3	59	-4	N.v.t.
Geen	04249	Stadhouderspark-Hagen 130	5	63	0	-63	59	-4	N.v.t.

OTB PHS Meteren_Boxtel

D01021.000175

Berekeningsresultaten op maatgevende posities woningen na maatregelen

Bijlage F

Cluster	Naam	Omschrijving	Hoogte	Streef-waarde	Lden,plan	Vershil	Lden,plan na maatr.	Vershil	Overschrijding opgelost
Geen	04250	Stadhouderspark-Hagen 131	1,5	56	52	-4	52	-4	N.v.t.
Geen	04250	Stadhouderspark-Hagen 132	5	63	60	-3	59	-4	N.v.t.
Geen	04250	Stadhouderspark-Hagen 133	5	63	0	-63	59	-4	N.v.t.
Geen	04251	Stadhouderspark-Hagen 134	1,5	57	52	-5	52	-5	N.v.t.
Geen	04251	Stadhouderspark-Hagen 135	5	63	60	-3	59	-4	N.v.t.
Geen	04251	Stadhouderspark-Hagen 136	5	63	0	-63	59	-4	N.v.t.
Geen	04252	Stadhouderspark-Hagen 137	1,5	57	53	-4	52	-5	N.v.t.
Geen	04252	Stadhouderspark-Hagen 138	5	62	59	-3	58	-4	N.v.t.
Geen	04252	Stadhouderspark-Hagen 139	5	62	0	-62	58	-4	N.v.t.
Geen	04253	Stadhouderspark-Hagen 140	1,5	58	53	-5	53	-5	N.v.t.
Geen	04253	Stadhouderspark-Hagen 141	5	62	59	-3	58	-4	N.v.t.
Geen	04253	Stadhouderspark-Hagen 142	5	62	0	-62	58	-4	N.v.t.
Geen	04253	Stadhouderspark-Hagen 143	5	62	0	-62	58	-4	N.v.t.
Geen	04253	Stadhouderspark-Hagen 144	5	62	0	-62	58	-4	N.v.t.
Geen	04253	Stadhouderspark-Hagen 145	5	62	0	-62	58	-4	N.v.t.
Geen	04255	Stadhouderspark-Hagen 146	1,5	57	52	-5	52	-5	N.v.t.
Geen	04255	Stadhouderspark-Hagen 147	5	59	55	-4	54	-5	N.v.t.
Geen	04255	Stadhouderspark-Hagen 148	8	61	57	-4	56	-5	N.v.t.
Geen	04256	Stadhouderspark-Hagen 149	1,5	57	52	-5	51	-6	N.v.t.
Geen	04256	Stadhouderspark-Hagen 150	5	59	54	-5	54	-5	N.v.t.
Geen	04256	Stadhouderspark-Hagen 151	8	61	56	-5	56	-5	N.v.t.
Geen	04257	Stadhouderspark-Hagen 152	1,5	56	52	-4	51	-5	N.v.t.
Geen	04257	Stadhouderspark-Hagen 153	5	58	54	-4	54	-4	N.v.t.
Geen	04257	Stadhouderspark-Hagen 154	8	60	56	-4	56	-4	N.v.t.
Geen	04258	Stadhouderspark-Hagen 155	1,5	56	51	-5	51	-5	N.v.t.
Geen	04258	Stadhouderspark-Hagen 156	5	58	53	-5	53	-5	N.v.t.
Geen	04258	Stadhouderspark-Hagen 157	8	60	55	-5	55	-5	N.v.t.
Geen	02012	Statenlaan 171	14	55	41	-14	40	-15	N.v.t.

OTB PHS Meteren_Boxtel

D01021.000175

Berekeningsresultaten op maatgevende posities woningen na maatregelen

Bijlage F

Cluster	Naam	Omschrijving	Hoogte	Streef-waarde	Lden,plan	Vershil	Lden,plan na maatr.	Vershil	Overschrijding opgelost
Geen	02012	Statenlaan 173	14	55	41	-14	40	-15	N.v.t.
Geen	02012	Statenlaan 175	14	55	41	-14	40	-15	N.v.t.
Geen	02012	Statenlaan 177	14	55	41	-14	40	-15	N.v.t.
Geen	02012	Statenlaan 179	14	55	41	-14	40	-15	N.v.t.
Geen	02012	Statenlaan 181	14	55	41	-14	40	-15	N.v.t.
Geen	02012	Statenlaan 183	14	55	41	-14	40	-15	N.v.t.
Geen	02012	Statenlaan 185	14	55	41	-14	40	-15	N.v.t.
Geen	02012	Statenlaan 187	14	55	41	-14	40	-15	N.v.t.
Geen	02012	Statenlaan 189	14	55	41	-14	40	-15	N.v.t.
Geen	02012	Statenlaan 191	14	55	41	-14	40	-15	N.v.t.
Geen	02012	Statenlaan 193	14	55	41	-14	40	-15	N.v.t.
Geen	02012	Statenlaan 195	14	55	41	-14	40	-15	N.v.t.
Geen	02012	Statenlaan 197	14	55	41	-14	40	-15	N.v.t.
Geen	02012	Statenlaan 199	14	55	41	-14	40	-15	N.v.t.
Geen	02012	Statenlaan 201	14	55	41	-14	40	-15	N.v.t.
Geen	02012	Statenlaan 203	14	55	41	-14	40	-15	N.v.t.
Geen	02012	Statenlaan 205	14	55	41	-14	40	-15	N.v.t.
Geen	02012	Statenlaan 207	14	55	41	-14	40	-15	N.v.t.
Geen	02012	Statenlaan 209	14	55	41	-14	40	-15	N.v.t.
Geen	02012	Statenlaan 211	14	55	41	-14	40	-15	N.v.t.
Geen	02012	Statenlaan 213	14	55	41	-14	40	-15	N.v.t.
Geen	02012	Statenlaan 215	14	55	41	-14	40	-15	N.v.t.
Geen	02012	Statenlaan 217	14	55	41	-14	40	-15	N.v.t.
Geen	02012	Statenlaan 219	14	55	41	-14	40	-15	N.v.t.
Geen	02012	Statenlaan 221	14	55	41	-14	40	-15	N.v.t.
Geen	02012	Statenlaan 223	14	55	41	-14	40	-15	N.v.t.
Geen	02012	Statenlaan 225	14	55	41	-14	40	-15	N.v.t.
Geen	02012	Statenlaan 227	14	55	41	-14	40	-15	N.v.t.

OTB PHS Meteren_Boxtel

D01021.000175

Berekeningsresultaten op maatgevende posities woningen na maatregelen

Bijlage F

Cluster	Naam	Omschrijving	Hoogte	Streef-waarde	Lden,plan	Vershil	Lden,plan na maatr.	Vershil	Overschrijding opgelost
Geen	02012	Statenlaan 229	14	55	41	-14	40	-15	N.v.t.
Geen	02012	Statenlaan 231	14	55	41	-14	40	-15	N.v.t.
Geen	02012	Statenlaan 233	14	55	41	-14	40	-15	N.v.t.
Geen	02012	Statenlaan 235	14	55	41	-14	40	-15	N.v.t.
Geen	02012	Statenlaan 237	14	55	41	-14	40	-15	N.v.t.
Geen	02012	Statenlaan 239	14	55	41	-14	40	-15	N.v.t.
Geen	02012	Statenlaan 241	14	55	41	-14	40	-15	N.v.t.
Geen	02012	Statenlaan 243	14	55	41	-14	40	-15	N.v.t.
Geen	02012	Statenlaan 245	14	55	41	-14	40	-15	N.v.t.
Geen	02012	Statenlaan 247	14	55	41	-14	40	-15	N.v.t.
Geen	02012	Statenlaan 249	14	55	41	-14	40	-15	N.v.t.
Geen	02012	Statenlaan 251	14	55	41	-14	40	-15	N.v.t.
Geen	02012	Statenlaan 253	14	55	41	-14	40	-15	N.v.t.
Geen	02012	Statenlaan 255	14	55	41	-14	40	-15	N.v.t.
Geen	02012	Statenlaan 257	14	55	41	-14	40	-15	N.v.t.
Geen	02012	Statenlaan 259	14	55	41	-14	40	-15	N.v.t.
Geen	02012	Statenlaan 261	14	55	41	-14	40	-15	N.v.t.
Geen	02012	Statenlaan 263	14	55	41	-14	40	-15	N.v.t.
Geen	02012	Statenlaan 265	14	55	41	-14	40	-15	N.v.t.
Geen	02012	Statenlaan 267	14	55	41	-14	40	-15	N.v.t.
Geen	02012	Statenlaan 269	14	55	41	-14	40	-15	N.v.t.
Geen	02012	Statenlaan 271	14	55	41	-14	40	-15	N.v.t.
Geen	02012	Statenlaan 273	14	55	41	-14	40	-15	N.v.t.
Geen	02012	Statenlaan 275	14	55	41	-14	40	-15	N.v.t.
Geen	02012	Statenlaan 277	14	55	41	-14	40	-15	N.v.t.
Geen	02012	Statenlaan 287	14	55	41	-14	40	-15	N.v.t.
Geen	02012	Statenlaan 289	14	55	41	-14	40	-15	N.v.t.
Geen	02012	Statenlaan 291	14	55	41	-14	40	-15	N.v.t.

OTB PHS Meteren_Boxtel

D01021.000175

Berekeningsresultaten op maatgevende posities woningen na maatregelen

Bijlage F

Cluster	Naam	Omschrijving	Hoogte	Streef-waarde	Lden,plan	Vershil	Lden,plan na maatr.	Vershil	Overschrijding opgelost
Geen	02012	Statenlaan 293	14	55	41	-14	40	-15	N.v.t.
Geen	02012	Statenlaan 295	14	55	41	-14	40	-15	N.v.t.
Geen	02012	Statenlaan 297	14	55	41	-14	40	-15	N.v.t.
Geen	02012	Statenlaan 301	14	55	41	-14	40	-15	N.v.t.
Geen	02012	Statenlaan 303	14	55	41	-14	40	-15	N.v.t.
Geen	02012	Statenlaan 305	14	55	41	-14	40	-15	N.v.t.
Geen	02012	Statenlaan 307	14	55	41	-14	40	-15	N.v.t.
Geen	02012	Statenlaan 309	14	55	41	-14	40	-15	N.v.t.
Geen	02012	Statenlaan 311	14	55	41	-14	40	-15	N.v.t.
Geen	02012	Statenlaan 313	14	55	41	-14	40	-15	N.v.t.
Geen	02012	Statenlaan 315	14	55	41	-14	40	-15	N.v.t.
Geen	02012	Statenlaan 317	14	55	41	-14	40	-15	N.v.t.
Geen	02012	Statenlaan 319	14	55	41	-14	40	-15	N.v.t.
Geen	02012	Statenlaan 321	14	55	41	-14	40	-15	N.v.t.
Geen	02012	Statenlaan 323	14	55	41	-14	40	-15	N.v.t.
Geen	02012	Statenlaan 325	14	55	41	-14	40	-15	N.v.t.
Geen	02012	Statenlaan 327	14	55	41	-14	40	-15	N.v.t.
Geen	02012	Statenlaan 329	14	55	41	-14	40	-15	N.v.t.
Geen	02012	Statenlaan 331	14	55	41	-14	40	-15	N.v.t.
Geen	02012	Statenlaan 333	14	55	41	-14	40	-15	N.v.t.
Geen	02012	Statenlaan 335	14	55	41	-14	40	-15	N.v.t.
Geen	02012	Statenlaan 337	14	55	41	-14	40	-15	N.v.t.
Geen	02012	Statenlaan 339	14	55	41	-14	40	-15	N.v.t.
Geen	02012	Statenlaan 341	14	55	41	-14	40	-15	N.v.t.
Geen	02012	Statenlaan 343	14	55	41	-14	40	-15	N.v.t.
Geen	02012	Statenlaan 345	14	55	41	-14	40	-15	N.v.t.
Geen	02012	Statenlaan 347	14	55	41	-14	40	-15	N.v.t.
Geen	02012	Statenlaan 349	14	55	41	-14	40	-15	N.v.t.

OTB PHS Meteren_Boxtel

D01021.000175

Berekeningsresultaten op maatgevende posities woningen na maatregelen

Bijlage F

Cluster	Naam	Omschrijving	Hoogte	Streef-waarde	Lden,plan	Vershil	Lden,plan na maatr.	Vershil	Overschrijding opgelost
Geen	02012	Statenlaan 351	14	55	41	-14	40	-15	N.v.t.
Geen	02012	Statenlaan 353	14	55	41	-14	40	-15	N.v.t.
Geen	02012	Statenlaan 355	14	55	41	-14	40	-15	N.v.t.
Geen	02012	Statenlaan 357	14	55	41	-14	40	-15	N.v.t.
Geen	02012	Statenlaan 359	14	55	41	-14	40	-15	N.v.t.
Geen	02012	Statenlaan 361	14	55	41	-14	40	-15	N.v.t.
Geen	02012	Statenlaan 363	14	55	41	-14	40	-15	N.v.t.
Geen	02012	Statenlaan 365	14	55	41	-14	40	-15	N.v.t.
Geen	02012	Statenlaan 367	14	55	41	-14	40	-15	N.v.t.
Geen	02012	Statenlaan 369	14	55	41	-14	40	-15	N.v.t.
Geen	02012	Statenlaan 371	14	55	41	-14	40	-15	N.v.t.
Geen	02012	Statenlaan 373	14	55	41	-14	40	-15	N.v.t.
Geen	02012	Statenlaan 375	14	55	41	-14	40	-15	N.v.t.
Geen	02012	Statenlaan 377	14	55	41	-14	40	-15	N.v.t.
Geen	02012	Statenlaan 379	14	55	41	-14	40	-15	N.v.t.
Geen	02012	Statenlaan 381	14	55	41	-14	40	-15	N.v.t.
Geen	02012	Statenlaan 383	14	55	41	-14	40	-15	N.v.t.
Geen	02012	Statenlaan 385	14	55	41	-14	40	-15	N.v.t.
Geen	02012	Statenlaan 387	14	55	41	-14	40	-15	N.v.t.
Geen	02012	Statenlaan 389	14	55	41	-14	40	-15	N.v.t.
Geen	02012	Statenlaan 391	14	55	41	-14	40	-15	N.v.t.
Geen	02012	Statenlaan 393	14	55	41	-14	40	-15	N.v.t.
Geen	02012	Statenlaan 395	14	55	41	-14	40	-15	N.v.t.
Geen	02012	Statenlaan 399A	14	55	41	-14	40	-15	N.v.t.
Geen	02012	Statenlaan 399B	14	55	41	-14	40	-15	N.v.t.
Geen	02012	Statenlaan 401A	14	55	41	-14	40	-15	N.v.t.
Geen	P-01887	Stationsstraat 6A	8	65	48	-17	48	-17	N.v.t.
Geen	P-01868	Stationsstraat 6B	8	66	50	-16	50	-16	N.v.t.

OTB PHS Meteren_Boxtel

D01021.000175

Berekeningsresultaten op maatgevende posities woningen na maatregelen

Bijlage F

Cluster	Naam	Omschrijving	Hoogte	Streef-waarde	Lden,plan	Vershil	Lden,plan na maatr.	Vershil	Overschrijding opgelost
Geen	P-04622	Stationsstraat 6C	8	65	55	-10	55	-10	N.v.t.
Geen	P-01849	Stationsstraat 6D	8	65	55	-10	55	-10	N.v.t.
Geen	P-01849	Stationsstraat 6E	8	65	55	-10	55	-10	N.v.t.
Geen	P-01827	Stationsstraat 7	5	65	52	-13	51	-14	N.v.t.
Geen	P-01803	Stationsstraat 8	5	65	51	-14	51	-14	N.v.t.
Geen	P-01781	Stationsstraat 9	5	65	51	-14	51	-14	N.v.t.
Geen	P-01757	Stationsstraat 10	5	65	51	-14	50	-15	N.v.t.
Geen	P-01732	Stationsstraat 11	5	65	51	-14	50	-15	N.v.t.
Geen	P-01707	Stationsstraat 12	5	65	51	-14	50	-15	N.v.t.
Geen	P-01682	Stationsstraat 13	5	65	51	-14	50	-15	N.v.t.
Geen	P-01653	Stationsstraat 14	5	66	51	-15	50	-16	N.v.t.
Geen	P-01624	Stationsstraat 15	5	66	51	-15	50	-16	N.v.t.
Geen	P-01597	Stationsstraat 16	5	66	51	-15	50	-16	N.v.t.
Geen	P-01568	Stationsstraat 17	5	66	51	-15	50	-16	N.v.t.
Geen	P-01539	Stationsstraat 18	5	66	51	-15	50	-16	N.v.t.
Geen	P-01510	Stationsstraat 19	5	66	51	-15	50	-16	N.v.t.
Geen	P-01479	Stationsstraat 20A	5	66	51	-15	50	-16	N.v.t.
Geen	P-01479	Stationsstraat 20	5	66	51	-15	50	-16	N.v.t.
Geen	P-02196	Stationsstraat 25	5	66	49	-17	48	-18	N.v.t.
Geen	P-02211	Stationsstraat 26	5	66	48	-18	48	-18	N.v.t.
Geen	P-02234	Stationsstraat 27	5	66	48	-18	47	-19	N.v.t.
Geen	P-04838	Stationsstraat 30A	8	65	46	-19	45	-20	N.v.t.
Geen	P-01662	Stationsstraat 33B	1,5	70	53	-17	53	-17	N.v.t.
Geen	P-04702	Stationsstraat 34	8	65	60	-5	60	-5	N.v.t.
Geen	P-02111	Steenweg 1	11	62	49	-13	49	-13	N.v.t.
Geen	P-02391	Steenweg 2	11	55	46	-9	45	-10	N.v.t.
Geen	P-02111	Steenweg 3	11	62	49	-13	49	-13	N.v.t.
Geen	P-02371	Steenweg 4	8	55	44	-11	43	-12	N.v.t.

OTB PHS Meteren_Boxtel

D01021.000175

Berekeningsresultaten op maatgevende posities woningen na maatregelen

Bijlage F

Cluster	Naam	Omschrijving	Hoogte	Streef-waarde	Lden,plan	Vershil	Lden,plan na maatr.	Vershil	Overschrijding opgelost
Geen	P-02111	Steenweg 5	11	62	49	-13	49	-13	N.v.t.
Geen	P-02371	Steenweg 6	8	55	44	-11	43	-12	N.v.t.
Geen	P-02111	Steenweg 7	11	62	49	-13	49	-13	N.v.t.
Geen	P-02371	Steenweg 8	8	55	44	-11	43	-12	N.v.t.
Geen	P-02111	Steenweg 9	11	62	49	-13	49	-13	N.v.t.
Geen	P-02371	Steenweg 10	8	55	44	-11	43	-12	N.v.t.
Geen	P-02111	Steenweg 11	11	62	49	-13	49	-13	N.v.t.
Geen	P-02371	Steenweg 12	8	55	44	-11	43	-12	N.v.t.
Geen	P-02111	Steenweg 13	11	62	49	-13	49	-13	N.v.t.
Geen	P-02371	Steenweg 14	8	55	44	-11	43	-12	N.v.t.
Geen	P-02111	Steenweg 15	11	62	49	-13	49	-13	N.v.t.
Geen	P-02371	Steenweg 16	8	55	44	-11	43	-12	N.v.t.
Geen	P-02286	Steenweg 17	8	55	44	-11	44	-11	N.v.t.
Geen	P-02371	Steenweg 18	8	55	44	-11	43	-12	N.v.t.
Geen	P-02300	Steenweg 19	8	55	44	-11	43	-12	N.v.t.
Geen	P-02371	Steenweg 20	8	55	44	-11	43	-12	N.v.t.
Geen	P-02315	Steenweg 21	8	55	43	-12	43	-12	N.v.t.
Geen	P-02371	Steenweg 22	8	55	44	-11	43	-12	N.v.t.
Geen	P-02329	Steenweg 23	8	55	43	-12	43	-12	N.v.t.
Geen	P-02371	Steenweg 24	8	55	44	-11	43	-12	N.v.t.
Geen	P-02343	Steenweg 25	8	55	43	-12	42	-13	N.v.t.
Geen	P-02371	Steenweg 26	8	55	44	-11	43	-12	N.v.t.
Geen	P-02371	Steenweg 28	8	55	44	-11	43	-12	N.v.t.
Geen	P-02371	Steenweg 30	8	55	44	-11	43	-12	N.v.t.
Geen	P-02371	Steenweg 32	8	55	44	-11	43	-12	N.v.t.
Geen	P-02371	Steenweg 34	8	55	44	-11	43	-12	N.v.t.
Geen	P-02371	Steenweg 36	8	55	44	-11	43	-12	N.v.t.
Geen	P-02371	Steenweg 38	8	55	44	-11	43	-12	N.v.t.

OTB PHS Meteren_Boxtel

D01021.000175

Berekeningsresultaten op maatgevende posities woningen na maatregelen

Bijlage F

Cluster	Naam	Omschrijving	Hoogte	Streef-waarde	Lden,plan	Vershil	Lden,plan na maatr.	Vershil	Overschrijding opgelost
Geen	P-02420	Steenweg 40	11	55	45	-10	45	-10	N.v.t.
Geen	00060	Steenweg 42	8	55	42	-13	42	-13	N.v.t.
Geen	00061	Steenweg 44	8	55	42	-13	42	-13	N.v.t.
Geen	00062	Steenweg 46	8	55	42	-13	42	-13	N.v.t.
Geen	00063	Steenweg 48	8	55	42	-13	42	-13	N.v.t.
Geen	00550	Taalstraat 141	8	55	42	-13	41	-14	N.v.t.
Geen	00551	Taalstraat 143	8	55	42	-13	41	-14	N.v.t.
Geen	00288	Taalstraat 147	5	55	43	-12	43	-12	N.v.t.
Geen	00277	Taalstraat 151	8	55	43	-12	43	-12	N.v.t.
Geen	02804	Tramkade 25	8	58	58	0	58	0	N.v.t.
Geen	02804	Tramkade 26	8	58	58	0	58	0	N.v.t.
Geen	02804	Tramkade 27	8	58	58	0	58	0	N.v.t.
Geen	02908	Vaars 2	5	55	47	-8	47	-8	N.v.t.
Geen	02906	Vaars 4	5	55	43	-12	43	-12	N.v.t.
Geen	02905	Vaars 6	5	55	43	-12	43	-12	N.v.t.
Geen	02904	Vaars 8	5	55	42	-13	42	-13	N.v.t.
Geen	02903	Vaars 10	5	55	42	-13	42	-13	N.v.t.
Geen	02901	Vaars 12	5	55	42	-13	42	-13	N.v.t.
Geen	01920	van Br --aut --straat 2	8	55	44	-11	44	-11	N.v.t.
Geen	02510	van Coehoornplein 28	11	55	47	-8	47	-8	N.v.t.
Geen	03823	Van de Pollstraat 40	8	63	44	-19	44	-19	N.v.t.
Geen	03822	Van de Pollstraat 42	8	64	45	-19	44	-20	N.v.t.
Geen	03821	Van de Pollstraat 44	8	64	45	-19	45	-19	N.v.t.
Geen	03820	Van de Pollstraat 46	8	64	46	-18	45	-19	N.v.t.
Geen	P-05218	Van de Pollstraat 48	8	65	46	-19	46	-19	N.v.t.
Geen	P-05217	Van de Pollstraat 50	8	65	47	-18	46	-19	N.v.t.
Geen	P-00926	Van den Wijghaertstraat 6	8	63	63	0	58	-5	N.v.t.
Geen	P-00977	Van den Wijghaertstraat 8	8	63	63	0	58	-5	N.v.t.

OTB PHS Meteren_Boxtel

D01021.000175

Berekeningsresultaten op maatgevende posities woningen na maatregelen

Bijlage F

Cluster	Naam	Omschrijving	Hoogte	Streef-waarde	Lden,plan	Vershil	Lden,plan na maatr.	Vershil	Overschrijding opgelost
Geen	P-00928	Van den Wijghaertstraat 12	8	60	60	0	58	-2	N.v.t.
Geen	P-00936	Van den Wijghaertstraat 14	8	60	60	0	58	-2	N.v.t.
Geen	P-00934	Van den Wijghaertstraat 16	8	60	59	-1	58	-2	N.v.t.
Geen	P-01019	Van den Wijghaertstraat 18	8	60	60	0	58	-2	N.v.t.
Geen	P-01008	Van den Wijghaertstraat 20	8	60	60	0	59	-1	N.v.t.
Geen	P-00999	Van den Wijghaertstraat 22	8	60	60	0	59	-1	N.v.t.
Geen	P-00993	Van den Wijghaertstraat 24	8	61	61	0	60	-1	N.v.t.
Geen	P-01027	Van den Wijghaertstraat 26	8	56	56	0	54	-2	N.v.t.
Geen	S00155	Van den Wijghaertstraat 28	8	55	55	0	52	-3	N.v.t.
Geen	P-01028	Van den Wijghaertstraat 30	8	55	53	-2	51	-4	N.v.t.
Geen	S00105	Van den Wijghaertstraat 32	8	55	53	-2	50	-5	N.v.t.
Geen	02058	van der Does de Willeboissingel 29	8	55	44	-11	43	-12	N.v.t.
Geen	02058	van der Does de Willeboissingel 30	8	55	44	-11	43	-12	N.v.t.
Geen	02057	van der Does de Willeboissingel 31	8	55	44	-11	44	-11	N.v.t.
Geen	02057	van der Does de Willeboissingel 32	8	55	44	-11	44	-11	N.v.t.
Geen	02056	van der Does de Willeboissingel 33	8	55	44	-11	43	-12	N.v.t.
Geen	02056	van der Does de Willeboissingel 34	8	55	44	-11	43	-12	N.v.t.
Geen	02055	van der Does de Willeboissingel 35	8	55	45	-10	44	-11	N.v.t.
Geen	02055	van der Does de Willeboissingel 36	8	55	45	-10	44	-11	N.v.t.
Geen	02054	van der Does de Willeboissingel 37	8	55	45	-10	44	-11	N.v.t.
Geen	02054	van der Does de Willeboissingel 38	8	55	45	-10	44	-11	N.v.t.
Geen	02053	van der Does de Willeboissingel 43	8	55	43	-12	42	-13	N.v.t.
Geen	02053	van der Does de Willeboissingel 44	8	55	43	-12	42	-13	N.v.t.
Geen	02052	van der Does de Willeboissingel 45A	8	55	41	-14	40	-15	N.v.t.
Geen	02052	van der Does de Willeboissingel 45	8	55	41	-14	40	-15	N.v.t.
Geen	02051	van der Does de Willeboissingel 47	8	55	44	-11	43	-12	N.v.t.
Geen	02072	van der Does de Willeboissingel 48A	11	55	46	-9	46	-9	N.v.t.
Geen	02072	van der Does de Willeboissingel 48	11	55	46	-9	46	-9	N.v.t.

OTB PHS Meteren_Boxtel

D01021.000175

Berekeningsresultaten op maatgevende posities woningen na maatregelen

Bijlage F

Cluster	Naam	Omschrijving	Hoogte	Streef-waarde	Lden,plan	Vershil	Lden,plan na maatr.	Vershil	Overschrijding opgelost
Geen	02072	van der Does de Willeboissingel 49	11	55	46	-9	46	-9	N.v.t.
Geen	02072	van der Does de Willeboissingel 50	11	55	46	-9	46	-9	N.v.t.
Geen	02072	van der Does de Willeboissingel 51A	11	55	46	-9	46	-9	N.v.t.
Geen	02072	van der Does de Willeboissingel 51	11	55	46	-9	46	-9	N.v.t.
Geen	01922	van der Does de Willeboissingel 52	8	55	44	-11	44	-11	N.v.t.
Geen	01923	van der Does de Willeboissingel 53	8	55	41	-14	40	-15	N.v.t.
Geen	01923	van der Does de Willeboissingel 54	8	55	41	-14	40	-15	N.v.t.
Geen	01924	van der Does de Willeboissingel 55	8	55	42	-13	41	-14	N.v.t.
Geen	01924	van der Does de Willeboissingel 56A	8	55	42	-13	41	-14	N.v.t.
Geen	01924	van der Does de Willeboissingel 56	8	55	42	-13	41	-14	N.v.t.
Geen	01925	van der Does de Willeboissingel 57	8	55	41	-14	40	-15	N.v.t.
Geen	01925	van der Does de Willeboissingel 58	8	55	41	-14	40	-15	N.v.t.
Geen	01926	van der Does de Willeboissingel 59	8	55	41	-14	40	-15	N.v.t.
Geen	01926	van der Does de Willeboissingel 60	8	55	41	-14	40	-15	N.v.t.
Geen	01927	van der Does de Willeboissingel 61A	8	55	41	-14	40	-15	N.v.t.
Geen	01927	van der Does de Willeboissingel 61	8	55	41	-14	40	-15	N.v.t.
Geen	01928	van der Does de Willeboissingel 62	8	55	41	-14	40	-15	N.v.t.
Geen	01929	van der Does de Willeboissingel 63	8	55	41	-14	40	-15	N.v.t.
Geen	02037	van der Does de Willeboissingel 64	8	55	47	-8	45	-10	N.v.t.
Geen	02037	van der Does de Willeboissingel 65	8	55	47	-8	45	-10	N.v.t.
Geen	02049	van Diepenbeekstraat 1A	8	55	44	-11	43	-12	N.v.t.
Geen	02050	van Diepenbeekstraat 1	8	55	44	-11	43	-12	N.v.t.
Geen	02069	van Diepenbeekstraat 2	11	55	50	-5	50	-5	N.v.t.
Geen	02049	van Diepenbeekstraat 3	8	55	44	-11	43	-12	N.v.t.
Geen	02069	van Diepenbeekstraat 4A	11	55	50	-5	50	-5	N.v.t.
Geen	02069	van Diepenbeekstraat 4B	11	55	50	-5	50	-5	N.v.t.
Geen	02069	van Diepenbeekstraat 4	11	55	50	-5	50	-5	N.v.t.
Geen	02048	van Diepenbeekstraat 5	8	55	44	-11	44	-11	N.v.t.

OTB PHS Meteren_Boxtel

D01021.000175

Berekeningsresultaten op maatgevende posities woningen na maatregelen

Bijlage F

Cluster	Naam	Omschrijving	Hoogte	Streef-waarde	Lden,plan	Vershil	Lden,plan na maatr.	Vershil	Overschrijding opgelost
Geen	02069	van Diepenbeeckstraat 6	11	55	50	-5	50	-5	N.v.t.
Geen	02048	van Diepenbeeckstraat 7	8	55	44	-11	44	-11	N.v.t.
Geen	02069	van Diepenbeeckstraat 8	11	55	50	-5	50	-5	N.v.t.
Geen	02047	van Diepenbeeckstraat 9	8	55	44	-11	43	-12	N.v.t.
Geen	02046	van Diepenbeeckstraat 11	8	55	43	-12	43	-12	N.v.t.
Geen	P-00932	Van Doernestraat 1	8	59	59	0	54	-5	N.v.t.
Geen	P-00935	Van Doernestraat 2	8	64	64	0	60	-4	N.v.t.
Geen	P-00931	Van Doernestraat 3	8	57	57	0	52	-5	N.v.t.
Geen	P-00944	Van Doernestraat 4	8	61	61	0	58	-3	N.v.t.
Geen	P-00969	Van Doernestraat 5	8	56	56	0	50	-6	N.v.t.
Geen	P-00943	Van Doernestraat 6	8	60	60	0	57	-3	N.v.t.
Geen	P-00967	Van Doernestraat 7	8	55	54	-1	50	-5	N.v.t.
Geen	P-00948	Van Doernestraat 8	8	57	56	-1	52	-5	N.v.t.
Geen	P-00956	Van Doernestraat 9	8	55	54	-1	48	-7	N.v.t.
Geen	P-01025	Van Doernestraat 10	8	56	55	-1	51	-5	N.v.t.
Geen	S00087	Van Doernestraat 12	8	55	54	-1	49	-6	N.v.t.
Geen	S00089	Van Doernestraat 14	8	55	52	-3	49	-6	N.v.t.
Geen	02679	van Heurnstraat 10	8	55	46	-9	46	-9	N.v.t.
Geen	02679	van Heurnstraat 12	8	55	46	-9	46	-9	N.v.t.
Geen	02716	van Heurnstraat 13	8	55	45	-10	45	-10	N.v.t.
Geen	02680	van Heurnstraat 14	8	55	46	-9	46	-9	N.v.t.
Geen	02716	van Heurnstraat 15	8	55	45	-10	45	-10	N.v.t.
Geen	02680	van Heurnstraat 16	8	55	46	-9	46	-9	N.v.t.
Geen	02715	van Heurnstraat 17	8	55	45	-10	45	-10	N.v.t.
Geen	02681	van Heurnstraat 18	8	55	46	-9	46	-9	N.v.t.
Geen	02715	van Heurnstraat 19	8	55	45	-10	45	-10	N.v.t.
Geen	02681	van Heurnstraat 20	8	55	46	-9	46	-9	N.v.t.
Geen	02714	van Heurnstraat 21	8	55	45	-10	45	-10	N.v.t.

OTB PHS Meteren_Boxtel

D01021.000175

Berekeningsresultaten op maatgevende posities woningen na maatregelen

Bijlage F

Cluster	Naam	Omschrijving	Hoogte	Streef-waarde	Lden,plan	Vershil	Lden,plan na maatr.	Vershil	Overschrijding opgelost
Geen	02681	van Heurnstraat 22	8	55	46	-9	46	-9	N.v.t.
Geen	02714	van Heurnstraat 23	8	55	45	-10	45	-10	N.v.t.
Geen	02682	van Heurnstraat 24	8	55	46	-9	46	-9	N.v.t.
Geen	02713	van Heurnstraat 25	8	55	45	-10	45	-10	N.v.t.
Geen	02682	van Heurnstraat 26	8	55	46	-9	46	-9	N.v.t.
Geen	02713	van Heurnstraat 27	8	55	45	-10	45	-10	N.v.t.
Geen	02682	van Heurnstraat 28	8	55	46	-9	46	-9	N.v.t.
Geen	02712	van Heurnstraat 29	8	55	48	-7	48	-7	N.v.t.
Geen	02712	van Heurnstraat 31	8	55	48	-7	48	-7	N.v.t.
Geen	02711	van Heurnstraat 33	8	55	48	-7	48	-7	N.v.t.
Geen	02711	van Heurnstraat 35	8	55	48	-7	48	-7	N.v.t.
Geen	02710	van Heurnstraat 37	8	55	48	-7	48	-7	N.v.t.
Geen	02710	van Heurnstraat 39	8	55	48	-7	48	-7	N.v.t.
Geen	02709	van Heurnstraat 41	8	55	48	-7	48	-7	N.v.t.
Geen	02709	van Heurnstraat 43	8	55	48	-7	48	-7	N.v.t.
Geen	02708	van Heurnstraat 45	8	55	48	-7	48	-7	N.v.t.
Geen	02708	van Heurnstraat 47	8	55	48	-7	48	-7	N.v.t.
Geen	02707	van Heurnstraat 49	8	55	47	-8	47	-8	N.v.t.
Geen	02707	van Heurnstraat 51	8	55	47	-8	47	-8	N.v.t.
Geen	02756	van Heurnstraat 52	11	55	49	-6	49	-6	N.v.t.
Geen	02706	van Heurnstraat 53	8	55	47	-8	47	-8	N.v.t.
Geen	02756	van Heurnstraat 54	11	55	49	-6	49	-6	N.v.t.
Geen	02706	van Heurnstraat 55	8	55	47	-8	47	-8	N.v.t.
Geen	02756	van Heurnstraat 56	11	55	49	-6	49	-6	N.v.t.
Geen	02705	van Heurnstraat 57	8	55	46	-9	46	-9	N.v.t.
Geen	02756	van Heurnstraat 58	11	55	49	-6	49	-6	N.v.t.
Geen	02705	van Heurnstraat 59	8	55	46	-9	46	-9	N.v.t.
Geen	02756	van Heurnstraat 60	11	55	49	-6	49	-6	N.v.t.

OTB PHS Meteren_Boxtel

D01021.000175

Berekeningsresultaten op maatgevende posities woningen na maatregelen

Bijlage F

Cluster	Naam	Omschrijving	Hoogte	Streef-waarde	Lden,plan	Vershil	Lden,plan na maatr.	Vershil	Overschrijding opgelost
Geen	02704	van Heurnstraat 61	8	55	44	-11	44	-11	N.v.t.
Geen	02756	van Heurnstraat 62	11	55	49	-6	49	-6	N.v.t.
Geen	02704	van Heurnstraat 63	8	55	44	-11	44	-11	N.v.t.
Geen	02756	van Heurnstraat 64	11	55	49	-6	49	-6	N.v.t.
Geen	02703	van Heurnstraat 65	8	55	44	-11	44	-11	N.v.t.
Geen	02756	van Heurnstraat 66	11	55	49	-6	49	-6	N.v.t.
Geen	02703	van Heurnstraat 67	8	55	44	-11	44	-11	N.v.t.
Geen	02756	van Heurnstraat 68	11	55	49	-6	49	-6	N.v.t.
Geen	02702	van Heurnstraat 69	8	55	44	-11	44	-11	N.v.t.
Geen	02756	van Heurnstraat 70	11	55	49	-6	49	-6	N.v.t.
Geen	02702	van Heurnstraat 71	8	55	44	-11	44	-11	N.v.t.
Geen	02756	van Heurnstraat 72	11	55	49	-6	49	-6	N.v.t.
Geen	02701	van Heurnstraat 73	8	55	43	-12	43	-12	N.v.t.
Geen	02756	van Heurnstraat 74	11	55	49	-6	49	-6	N.v.t.
Geen	02701	van Heurnstraat 75	8	55	43	-12	43	-12	N.v.t.
Geen	02756	van Heurnstraat 76	11	55	49	-6	49	-6	N.v.t.
Geen	02700	van Heurnstraat 77	8	55	43	-12	43	-12	N.v.t.
Geen	02700	van Heurnstraat 79	8	55	43	-12	43	-12	N.v.t.
Geen	02699	van Heurnstraat 81	8	55	43	-12	43	-12	N.v.t.
Geen	02699	van Heurnstraat 83	8	55	43	-12	43	-12	N.v.t.
Geen	02698	van Heurnstraat 85	8	55	43	-12	43	-12	N.v.t.
Geen	02698	van Heurnstraat 87	8	55	43	-12	43	-12	N.v.t.
Geen	02697	van Heurnstraat 89	8	55	43	-12	43	-12	N.v.t.
Geen	02697	van Heurnstraat 91	8	55	43	-12	43	-12	N.v.t.
Geen	00766	Van Kesselstraat 3	5	55	45	-10	43	-12	N.v.t.
Geen	00763	Van Kesselstraat 5	5	55	48	-7	45	-10	N.v.t.
Geen	00769	Van Kesselstraat 6	5	55	46	-9	44	-11	N.v.t.
Geen	00762	Van Kesselstraat 7	5	55	47	-8	44	-11	N.v.t.

OTB PHS Meteren_Boxtel

D01021.000175

Berekeningsresultaten op maatgevende posities woningen na maatregelen

Bijlage F

Cluster	Naam	Omschrijving	Hoogte	Streef-waarde	Lden,plan	Vershil	Lden,plan na maatr.	Vershil	Overschrijding opgelost
Geen	00759	Van Kesselstraat 8	5	55	46	-9	43	-12	N.v.t.
Geen	00761	Van Kesselstraat 9	5	55	48	-7	45	-10	N.v.t.
Geen	00753	Van Kesselstraat 11	5	55	47	-8	45	-10	N.v.t.
Geen	00835	Van Kesselstraat 13	8	55	50	-5	47	-8	N.v.t.
Geen	00752	Van Kesselstraat 15	5	55	47	-8	45	-10	N.v.t.
Geen	00750	Van Kesselstraat 17	5	55	48	-7	45	-10	N.v.t.
Geen	00770	Van Kesselstraat 19	5	55	47	-8	43	-12	N.v.t.
Geen	02522	Van Leeuwenhoekstraat 4	14	55	47	-8	46	-9	N.v.t.
Geen	02522	Van Leeuwenhoekstraat 6	14	55	47	-8	46	-9	N.v.t.
Geen	02522	Van Leeuwenhoekstraat 8	14	55	47	-8	46	-9	N.v.t.
Geen	02522	Van Leeuwenhoekstraat 10	14	55	47	-8	46	-9	N.v.t.
Geen	02522	Van Leeuwenhoekstraat 12	14	55	47	-8	46	-9	N.v.t.
Geen	02522	Van Leeuwenhoekstraat 14	14	55	47	-8	46	-9	N.v.t.
Geen	02522	Van Leeuwenhoekstraat 16	14	55	47	-8	46	-9	N.v.t.
Geen	02522	Van Leeuwenhoekstraat 18	14	55	47	-8	46	-9	N.v.t.
Geen	02522	Van Leeuwenhoekstraat 20	14	55	47	-8	46	-9	N.v.t.
Geen	02522	Van Leeuwenhoekstraat 22	14	55	47	-8	46	-9	N.v.t.
Geen	02522	Van Leeuwenhoekstraat 24	14	55	47	-8	46	-9	N.v.t.
Geen	02522	Van Leeuwenhoekstraat 26	14	55	47	-8	46	-9	N.v.t.
Geen	02522	Van Leeuwenhoekstraat 28	14	55	47	-8	46	-9	N.v.t.
Geen	02522	Van Leeuwenhoekstraat 30	14	55	47	-8	46	-9	N.v.t.
Geen	02522	Van Leeuwenhoekstraat 32	14	55	47	-8	46	-9	N.v.t.
Geen	02522	Van Leeuwenhoekstraat 34	14	55	47	-8	46	-9	N.v.t.
Geen	02522	Van Leeuwenhoekstraat 36	14	55	47	-8	46	-9	N.v.t.
Geen	02522	Van Leeuwenhoekstraat 38	14	55	47	-8	46	-9	N.v.t.
Geen	02522	Van Leeuwenhoekstraat 40	14	55	47	-8	46	-9	N.v.t.
Geen	02522	Van Leeuwenhoekstraat 42	14	55	47	-8	46	-9	N.v.t.
Geen	02522	Van Leeuwenhoekstraat 44	14	55	47	-8	46	-9	N.v.t.

OTB PHS Meteren_Boxtel

D01021.000175

Berekeningsresultaten op maatgevende posities woningen na maatregelen

Bijlage F

Cluster	Naam	Omschrijving	Hoogte	Streef-waarde	Lden,plan	Vershil	Lden,plan na maatr.	Vershil	Overschrijding opgelost
Geen	02522	Van Leeuwenhoekstraat 46	14	55	47	-8	46	-9	N.v.t.
Geen	02522	Van Leeuwenhoekstraat 48	14	55	47	-8	46	-9	N.v.t.
Geen	02522	Van Leeuwenhoekstraat 50	14	55	47	-8	46	-9	N.v.t.
Geen	02522	Van Leeuwenhoekstraat 52	14	55	47	-8	46	-9	N.v.t.
Geen	02522	Van Leeuwenhoekstraat 54	14	55	47	-8	46	-9	N.v.t.
Geen	02522	Van Leeuwenhoekstraat 56	14	55	47	-8	46	-9	N.v.t.
Geen	02522	Van Leeuwenhoekstraat 58	14	55	47	-8	46	-9	N.v.t.
Geen	02522	Van Leeuwenhoekstraat 60	14	55	47	-8	46	-9	N.v.t.
Geen	02522	Van Leeuwenhoekstraat 62	14	55	47	-8	46	-9	N.v.t.
Geen	02522	Van Leeuwenhoekstraat 64	14	55	47	-8	46	-9	N.v.t.
Geen	02522	Van Leeuwenhoekstraat 66	14	55	47	-8	46	-9	N.v.t.
Geen	02522	Van Leeuwenhoekstraat 68	14	55	47	-8	46	-9	N.v.t.
Geen	02522	Van Leeuwenhoekstraat 70	14	55	47	-8	46	-9	N.v.t.
Geen	02522	Van Leeuwenhoekstraat 72	14	55	47	-8	46	-9	N.v.t.
Geen	02522	Van Leeuwenhoekstraat 74	14	55	47	-8	46	-9	N.v.t.
Geen	02522	Van Leeuwenhoekstraat 76	14	55	47	-8	46	-9	N.v.t.
Geen	02522	Van Leeuwenhoekstraat 78	14	55	47	-8	46	-9	N.v.t.
Geen	02522	Van Leeuwenhoekstraat 80	14	55	47	-8	46	-9	N.v.t.
Geen	02522	Van Leeuwenhoekstraat 82	14	55	47	-8	46	-9	N.v.t.
Geen	02522	Van Leeuwenhoekstraat 84	14	55	47	-8	46	-9	N.v.t.
Geen	P-02530	Van Miertstraat 1	5	65	55	-10	55	-10	N.v.t.
Geen	P-02519	Van Miertstraat 2	5	65	55	-10	55	-10	N.v.t.
Geen	P-02509	Van Miertstraat 3	5	65	55	-10	55	-10	N.v.t.
Geen	P-02486	Van Miertstraat 4A	8	65	58	-7	58	-7	N.v.t.
Geen	P-02480	Van Miertstraat 4B	8	65	58	-7	58	-7	N.v.t.
Geen	P-02501	Van Miertstraat 4	5	65	55	-10	55	-10	N.v.t.
Geen	P-02455	Van Miertstraat 5A	8	65	58	-7	58	-7	N.v.t.
Geen	P-02465	Van Miertstraat 5	8	65	58	-7	58	-7	N.v.t.

OTB PHS Meteren_Boxtel

D01021.000175

Berekeningsresultaten op maatgevende posities woningen na maatregelen

Bijlage F

Cluster	Naam	Omschrijving	Hoogte	Streef-waarde	Lden,plan	Vershil	Lden,plan na maatr.	Vershil	Overschrijding opgelost
Geen	P-02442	Van Miertstraat 6	5	65	54	-11	54	-11	N.v.t.
Geen	04428	Van Miertstraat 7A	8	65	50	-15	50	-15	N.v.t.
Geen	P-02423	Van Miertstraat 7	5	65	54	-11	54	-11	N.v.t.
Geen	04427	Van Miertstraat 8	8	64	50	-14	50	-14	N.v.t.
Geen	04426	Van Miertstraat 9	8	61	50	-11	50	-11	N.v.t.
Geen	P-02413	Van Miertstraat 10	8	65	57	-8	57	-8	N.v.t.
Geen	P-02399	Van Miertstraat 11	8	65	56	-9	56	-9	N.v.t.
Geen	P-02384	Van Miertstraat 12	8	65	56	-9	56	-9	N.v.t.
Geen	P-02365	Van Miertstraat 13	8	65	54	-11	54	-11	N.v.t.
Geen	P-02180	Van Miertstraat 16	8	65	50	-15	50	-15	N.v.t.
Geen	P-02166	Van Miertstraat 17	8	65	52	-13	51	-14	N.v.t.
Geen	P-02149	Van Miertstraat 18	8	65	52	-13	52	-13	N.v.t.
Geen	P-02131	Van Miertstraat 19	8	65	52	-13	52	-13	N.v.t.
Geen	P-02113	Van Miertstraat 20	8	65	52	-13	52	-13	N.v.t.
Geen	P-02102	Van Miertstraat 21	8	65	53	-12	52	-13	N.v.t.
Geen	P-02081	Van Miertstraat 22	8	65	53	-12	53	-12	N.v.t.
Geen	P-02073	Van Miertstraat 23	8	65	53	-12	52	-13	N.v.t.
Geen	P-02057	Van Miertstraat 24	8	65	53	-12	53	-12	N.v.t.
Geen	P-02039	Van Miertstraat 25	8	65	53	-12	53	-12	N.v.t.
Geen	P-02017	Van Miertstraat 26	8	65	53	-12	53	-12	N.v.t.
Geen	P-01998	Van Miertstraat 27	8	65	53	-12	53	-12	N.v.t.
Geen	P-01989	Van Miertstraat 28	8	65	53	-12	52	-13	N.v.t.
Geen	P-01968	Van Miertstraat 29	8	65	52	-13	52	-13	N.v.t.
Geen	P-01952	Van Miertstraat 30	8	65	53	-12	53	-12	N.v.t.
Geen	P-01938	Van Miertstraat 31	8	65	53	-12	53	-12	N.v.t.
Geen	P-01912	Van Miertstraat 32	8	65	52	-13	52	-13	N.v.t.
Geen	P-01890	Van Miertstraat 33	8	65	52	-13	52	-13	N.v.t.
Geen	P-01886	Van Miertstraat 34	8	65	52	-13	52	-13	N.v.t.

OTB PHS Meteren_Boxtel

D01021.000175

Berekeningsresultaten op maatgevende posities woningen na maatregelen

Bijlage F

Cluster	Naam	Omschrijving	Hoogte	Streef-waarde	Lden,plan	Vershil	Lden,plan na maatr.	Vershil	Overschrijding opgelost
Geen	P-01855	Van Miertstraat 35	8	65	52	-13	52	-13	N.v.t.
Geen	P-01844	Van Miertstraat 36	8	65	52	-13	52	-13	N.v.t.
Geen	P-01807	Van Miertstraat 37	8	65	52	-13	52	-13	N.v.t.
Geen	P-01782	Van Miertstraat 38	8	65	52	-13	52	-13	N.v.t.
Geen	P-01749	Van Miertstraat 39	8	65	52	-13	52	-13	N.v.t.
Geen	P-01724	Van Miertstraat 40	8	65	51	-14	51	-14	N.v.t.
Geen	P-00561	Van Miertstraat 41	8	65	49	-16	49	-16	N.v.t.
Geen	P-01085	Van Miertstraat 42	8	65	49	-16	49	-16	N.v.t.
Geen	P-01125	Van Miertstraat 43	8	65	49	-16	49	-16	N.v.t.
Geen	P-01230	Van Miertstraat 44	8	65	49	-16	49	-16	N.v.t.
Geen	P-01310	Van Miertstraat 45	8	65	49	-16	49	-16	N.v.t.
Geen	P-01347	Van Miertstraat 46	8	65	49	-16	49	-16	N.v.t.
Geen	02128	van Sonsteeg 3	8	55	47	-8	47	-8	N.v.t.
Geen	02128	van Sonsteeg 5	8	55	47	-8	47	-8	N.v.t.
Geen	S00076	Van Voorst tot Voorststraat 2A	8	55	46	-9	43	-12	N.v.t.
Geen	S00077	Van Voorst tot Voorststraat 2	8	55	46	-9	43	-12	N.v.t.
Geen	04417	Van Voorst tot Voorststraat 6A	8	55	45	-10	44	-11	N.v.t.
Geen	04417	Van Voorst tot Voorststraat 6B	8	55	45	-10	44	-11	N.v.t.
Geen	04417	Van Voorst tot Voorststraat 6C	8	55	45	-10	44	-11	N.v.t.
Geen	04417	Van Voorst tot Voorststraat 6D	8	55	45	-10	44	-11	N.v.t.
Geen	04417	Van Voorst tot Voorststraat 6	8	55	45	-10	44	-11	N.v.t.
Geen	04424	Van Voorst tot Voorststraat 8	8	55	45	-10	43	-12	N.v.t.
Geen	02798	Veemarktweg 1	5	61	61	0	61	0	N.v.t.
Geen	02798	Veemarktweg 3	5	61	61	0	61	0	N.v.t.
Geen	02798	Veemarktweg 11	5	61	61	0	61	0	N.v.t.
Geen	02798	Veemarktweg 13	5	61	61	0	61	0	N.v.t.
Geen	02329	Verlengde Statenlaan 3	20	55	47	-8	47	-8	N.v.t.
Geen	02329	Verlengde Statenlaan 5	20	55	47	-8	47	-8	N.v.t.

OTB PHS Meteren_Boxtel

D01021.000175

Berekeningsresultaten op maatgevende posities woningen na maatregelen

Bijlage F

Cluster	Naam	Omschrijving	Hoogte	Streef-waarde	Lden,plan	Vershil	Lden,plan na maatr.	Vershil	Overschrijding opgelost
Geen	02329	Verlengde Statenlaan 7	20	55	47	-8	47	-8	N.v.t.
Geen	02329	Verlengde Statenlaan 9	20	55	47	-8	47	-8	N.v.t.
Geen	02329	Verlengde Statenlaan 11	20	55	47	-8	47	-8	N.v.t.
Geen	02329	Verlengde Statenlaan 13	20	55	47	-8	47	-8	N.v.t.
Geen	02329	Verlengde Statenlaan 15	20	55	47	-8	47	-8	N.v.t.
Geen	02329	Verlengde Statenlaan 17	20	55	47	-8	47	-8	N.v.t.
Geen	02329	Verlengde Statenlaan 19	20	55	47	-8	47	-8	N.v.t.
Geen	02329	Verlengde Statenlaan 21	20	55	47	-8	47	-8	N.v.t.
Geen	02329	Verlengde Statenlaan 23	20	55	47	-8	47	-8	N.v.t.
Geen	02329	Verlengde Statenlaan 25	20	55	47	-8	47	-8	N.v.t.
Geen	02329	Verlengde Statenlaan 27	20	55	47	-8	47	-8	N.v.t.
Geen	02329	Verlengde Statenlaan 29	20	55	47	-8	47	-8	N.v.t.
Geen	02329	Verlengde Statenlaan 31	20	55	47	-8	47	-8	N.v.t.
Geen	02329	Verlengde Statenlaan 33	20	55	47	-8	47	-8	N.v.t.
Geen	02329	Verlengde Statenlaan 35	20	55	47	-8	47	-8	N.v.t.
Geen	02329	Verlengde Statenlaan 37	20	55	47	-8	47	-8	N.v.t.
Geen	02329	Verlengde Statenlaan 39	20	55	47	-8	47	-8	N.v.t.
Geen	02329	Verlengde Statenlaan 41	20	55	47	-8	47	-8	N.v.t.
Geen	02329	Verlengde Statenlaan 43	20	55	47	-8	47	-8	N.v.t.
Geen	02329	Verlengde Statenlaan 45	20	55	47	-8	47	-8	N.v.t.
Geen	02329	Verlengde Statenlaan 47	20	55	47	-8	47	-8	N.v.t.
Geen	02329	Verlengde Statenlaan 49	20	55	47	-8	47	-8	N.v.t.
Geen	02329	Verlengde Statenlaan 51	20	55	47	-8	47	-8	N.v.t.
Geen	02329	Verlengde Statenlaan 53	20	55	47	-8	47	-8	N.v.t.
Geen	02329	Verlengde Statenlaan 55	20	55	47	-8	47	-8	N.v.t.
Geen	02329	Verlengde Statenlaan 57	20	55	47	-8	47	-8	N.v.t.
Geen	02329	Verlengde Statenlaan 59	20	55	47	-8	47	-8	N.v.t.
Geen	02329	Verlengde Statenlaan 61	20	55	47	-8	47	-8	N.v.t.

OTB PHS Meteren_Boxtel

D01021.000175

Berekeningsresultaten op maatgevende posities woningen na maatregelen

Bijlage F

Cluster	Naam	Omschrijving	Hoogte	Streef-waarde	Lden,plan	Vershil	Lden,plan na maatr.	Vershil	Overschrijding opgelost
Geen	02329	Verlengde Statenlaan 65	20	55	47	-8	47	-8	N.v.t.
Geen	02329	Verlengde Statenlaan 67	20	55	47	-8	47	-8	N.v.t.
Geen	02329	Verlengde Statenlaan 69	20	55	47	-8	47	-8	N.v.t.
Geen	02329	Verlengde Statenlaan 71	20	55	47	-8	47	-8	N.v.t.
Geen	02329	Verlengde Statenlaan 73	20	55	47	-8	47	-8	N.v.t.
Geen	02329	Verlengde Statenlaan 75	20	55	47	-8	47	-8	N.v.t.
Geen	02329	Verlengde Statenlaan 77	20	55	47	-8	47	-8	N.v.t.
Geen	02329	Verlengde Statenlaan 79	20	55	47	-8	47	-8	N.v.t.
Geen	02329	Verlengde Statenlaan 81	20	55	47	-8	47	-8	N.v.t.
Geen	02329	Verlengde Statenlaan 83	20	55	47	-8	47	-8	N.v.t.
Geen	02329	Verlengde Statenlaan 85	20	55	47	-8	47	-8	N.v.t.
Geen	02329	Verlengde Statenlaan 87	20	55	47	-8	47	-8	N.v.t.
Geen	02329	Verlengde Statenlaan 89	20	55	47	-8	47	-8	N.v.t.
Geen	02329	Verlengde Statenlaan 91	20	55	47	-8	47	-8	N.v.t.
Geen	02329	Verlengde Statenlaan 93	20	55	47	-8	47	-8	N.v.t.
Geen	02329	Verlengde Statenlaan 95	20	55	47	-8	47	-8	N.v.t.
Geen	02329	Verlengde Statenlaan 97	20	55	47	-8	47	-8	N.v.t.
Geen	02329	Verlengde Statenlaan 99	20	55	47	-8	47	-8	N.v.t.
Geen	02329	Verlengde Statenlaan 101	20	55	47	-8	47	-8	N.v.t.
Geen	02329	Verlengde Statenlaan 103	20	55	47	-8	47	-8	N.v.t.
Geen	02329	Verlengde Statenlaan 105	20	55	47	-8	47	-8	N.v.t.
Geen	02329	Verlengde Statenlaan 107	20	55	47	-8	47	-8	N.v.t.
Geen	02329	Verlengde Statenlaan 109	20	55	47	-8	47	-8	N.v.t.
Geen	P-04844	Versterplein 1	8	64	47	-17	47	-17	N.v.t.
Geen	P-02353	Versterplein 2	8	65	47	-18	46	-19	N.v.t.
Geen	P-04845	Versterplein 3	8	64	47	-17	46	-18	N.v.t.
Geen	P-04841	Versterplein 4	8	64	47	-17	46	-18	N.v.t.
Geen	P-04847	Versterplein 5	8	62	48	-14	47	-15	N.v.t.

OTB PHS Meteren_Boxtel

D01021.000175

Berekeningsresultaten op maatgevende posities woningen na maatregelen

Bijlage F

Cluster	Naam	Omschrijving	Hoogte	Streef-waarde	Lden,plan	Vershil	Lden,plan na maatr.	Vershil	Overschrijding opgelost
Geen	P-04842	Versterplein 6	8	63	47	-16	46	-17	N.v.t.
Geen	P-04848	Versterplein 7	8	62	45	-17	45	-17	N.v.t.
Geen	P-04843	Versterplein 8	8	62	47	-15	45	-17	N.v.t.
Geen	03780	Versterplein 9	8	55	47	-8	46	-9	N.v.t.
Geen	03791	Versterplein 10	8	61	46	-15	45	-16	N.v.t.
Geen	03782	Versterplein 11	8	55	47	-8	46	-9	N.v.t.
Geen	03793	Versterplein 12	8	61	46	-15	45	-16	N.v.t.
Geen	03783	Versterplein 13	8	59	46	-13	45	-14	N.v.t.
Geen	03786	Versterplein 15	8	55	46	-9	44	-11	N.v.t.
Geen	04423	Versterstraat 23	8	55	45	-10	42	-13	N.v.t.
Geen	04422	Versterstraat 25	8	55	45	-10	42	-13	N.v.t.
Geen	04421	Versterstraat 27	8	56	45	-11	42	-14	N.v.t.
Geen	04420	Versterstraat 29	8	57	44	-13	42	-15	N.v.t.
Geen	04412	Versterstraat 34	8	55	45	-10	42	-13	N.v.t.
Geen	04410	Versterstraat 36	8	55	45	-10	42	-13	N.v.t.
Geen	04408	Versterstraat 38	8	55	45	-10	43	-12	N.v.t.
Geen	04406	Versterstraat 40	8	55	45	-10	43	-12	N.v.t.
Geen	04404	Versterstraat 42	8	55	46	-9	44	-11	N.v.t.
Geen	04402	Versterstraat 44	8	57	46	-11	44	-13	N.v.t.
Geen	P-04141	Vugtherhage 1	8	55	46	-9	45	-10	N.v.t.
Geen	00918	Vugtherhage 2	8	55	46	-9	45	-10	N.v.t.
Geen	P-04140	Vugtherhage 3	8	55	46	-9	45	-10	N.v.t.
Geen	00916	Vugtherhage 4	8	55	45	-10	44	-11	N.v.t.
Geen	P-04139	Vugtherhage 5	8	55	46	-9	45	-10	N.v.t.
Geen	00915	Vugtherhage 6	8	55	46	-9	45	-10	N.v.t.
Geen	P-04138	Vugtherhage 7	8	55	46	-9	45	-10	N.v.t.
Geen	00914	Vugtherhage 8	8	55	46	-9	46	-9	N.v.t.
Geen	P-04137	Vugtherhage 9	8	55	47	-8	46	-9	N.v.t.

OTB PHS Meteren_Boxtel

D01021.000175

Berekeningsresultaten op maatgevende posities woningen na maatregelen

Bijlage F

Cluster	Naam	Omschrijving	Hoogte	Streef-waarde	Lden,plan	Vershil	Lden,plan na maatr.	Vershil	Overschrijding opgelost
Geen	00913	Vugtherhage 10	8	55	46	-9	45	-10	N.v.t.
Geen	P-04135	Vugtherhage 11	8	55	48	-7	47	-8	N.v.t.
Geen	00912	Vugtherhage 12	8	55	47	-8	46	-9	N.v.t.
Geen	P-04134	Vugtherhage 13	8	55	47	-8	46	-9	N.v.t.
Geen	00911	Vugtherhage 14	8	55	47	-8	46	-9	N.v.t.
Geen	P-04133	Vugtherhage 15	8	55	47	-8	46	-9	N.v.t.
Geen	00910	Vugtherhage 16	8	55	46	-9	45	-10	N.v.t.
Geen	P-04132	Vugtherhage 17	8	55	46	-9	46	-9	N.v.t.
Geen	00909	Vugtherhage 18	8	55	46	-9	45	-10	N.v.t.
Geen	P-04131	Vugtherhage 19	8	55	45	-10	45	-10	N.v.t.
Geen	00908	Vugtherhage 20	8	55	46	-9	46	-9	N.v.t.
Geen	P-04130	Vugtherhage 21	8	55	47	-8	47	-8	N.v.t.
Geen	00907	Vugtherhage 22	8	55	46	-9	45	-10	N.v.t.
Geen	P-04128	Vugtherhage 23	8	55	48	-7	47	-8	N.v.t.
Geen	00906	Vugtherhage 24	8	55	46	-9	45	-10	N.v.t.
Geen	P-04127	Vugtherhage 25	8	55	47	-8	46	-9	N.v.t.
Geen	00905	Vugtherhage 26	8	55	46	-9	45	-10	N.v.t.
Geen	P-04126	Vugtherhage 27	8	55	47	-8	46	-9	N.v.t.
Geen	00904	Vugtherhage 28	8	55	45	-10	44	-11	N.v.t.
Geen	P-04125	Vugtherhage 29	8	55	46	-9	46	-9	N.v.t.
Geen	00903	Vugtherhage 30	8	55	46	-9	45	-10	N.v.t.
Geen	P-04124	Vugtherhage 31	8	55	45	-10	44	-11	N.v.t.
Geen	00902	Vugtherhage 32	8	55	47	-8	45	-10	N.v.t.
Geen	P-04123	Vugtherhage 33	8	55	47	-8	47	-8	N.v.t.
Geen	00901	Vugtherhage 34	8	55	47	-8	45	-10	N.v.t.
Geen	P-04121	Vugtherhage 35	8	55	48	-7	47	-8	N.v.t.
Geen	00900	Vugtherhage 36	8	55	48	-7	46	-9	N.v.t.
Geen	P-04114	Vugtherhage 37	8	55	47	-8	47	-8	N.v.t.

OTB PHS Meteren_Boxtel

D01021.000175

Berekeningsresultaten op maatgevende posities woningen na maatregelen

Bijlage F

Cluster	Naam	Omschrijving	Hoogte	Streef-waarde	Lden,plan	Vershil	Lden,plan na maatr.	Vershil	Overschrijding opgelost
Geen	00899	Vugtherhage 38	8	55	47	-8	45	-10	N.v.t.
Geen	P-04115	Vugtherhage 39	8	55	47	-8	46	-9	N.v.t.
Geen	00898	Vugtherhage 40	8	55	47	-8	45	-10	N.v.t.
Geen	P-04116	Vugtherhage 41	8	55	46	-9	46	-9	N.v.t.
Geen	00897	Vugtherhage 42	8	55	45	-10	44	-11	N.v.t.
Geen	P-04117	Vugtherhage 43	8	55	45	-10	45	-10	N.v.t.
Geen	00896	Vugtherhage 44	8	55	46	-9	43	-12	N.v.t.
Geen	P-04118	Vugtherhage 45	8	55	48	-7	47	-8	N.v.t.
Geen	00786	Vugtherhage 46	8	55	46	-9	43	-12	N.v.t.
Geen	P-04120	Vugtherhage 47	8	55	48	-7	48	-7	N.v.t.
Geen	00787	Vugtherhage 48	8	55	49	-6	44	-11	N.v.t.
Geen	P-04113	Vugtherhage 49	8	55	47	-8	47	-8	N.v.t.
Geen	00788	Vugtherhage 50	8	55	48	-7	44	-11	N.v.t.
Geen	P-04112	Vugtherhage 51	8	55	47	-8	47	-8	N.v.t.
Geen	00811	Vugtherhage 52	8	55	46	-9	45	-10	N.v.t.
Geen	P-04111	Vugtherhage 53	8	55	47	-8	47	-8	N.v.t.
Geen	00790	Vugtherhage 54	8	55	48	-7	44	-11	N.v.t.
Geen	P-04110	Vugtherhage 55	8	55	45	-10	45	-10	N.v.t.
Geen	00791	Vugtherhage 56	8	55	47	-8	43	-12	N.v.t.
Geen	P-04109	Vugtherhage 57	8	55	48	-7	47	-8	N.v.t.
Geen	00792	Vugtherhage 58	8	55	46	-9	42	-13	N.v.t.
Geen	P-04107	Vugtherhage 59	8	55	49	-6	48	-7	N.v.t.
Geen	00793	Vugtherhage 60	8	55	49	-6	45	-10	N.v.t.
Geen	P-04101	Vugtherhage 61	8	55	49	-6	46	-9	N.v.t.
Geen	00794	Vugtherhage 62	8	55	49	-6	45	-10	N.v.t.
Geen	P-04102	Vugtherhage 63	8	55	47	-8	46	-9	N.v.t.
Geen	00795	Vugtherhage 64	8	55	49	-6	44	-11	N.v.t.
Geen	P-04103	Vugtherhage 65	8	55	47	-8	46	-9	N.v.t.

OTB PHS Meteren_Boxtel

D01021.000175

Berekeningsresultaten op maatgevende posities woningen na maatregelen

Bijlage F

Cluster	Naam	Omschrijving	Hoogte	Streef-waarde	Lden,plan	Vershil	Lden,plan na maatr.	Vershil	Overschrijding opgelost
Geen	00796	Vugtherhage 66	8	55	49	-6	45	-10	N.v.t.
Geen	P-04104	Vugtherhage 67	8	55	46	-9	46	-9	N.v.t.
Geen	00797	Vugtherhage 68	8	55	48	-7	44	-11	N.v.t.
Geen	P-04106	Vugtherhage 69	8	56	48	-8	48	-8	N.v.t.
Geen	00784	Vugtherhage 70	8	56	49	-7	48	-8	N.v.t.
Geen	P-04095	Vugtherhage 71	8	55	47	-8	46	-9	N.v.t.
Geen	00783	Vugtherhage 72	8	56	48	-8	48	-8	N.v.t.
Geen	P-04096	Vugtherhage 73	8	55	47	-8	46	-9	N.v.t.
Geen	00782	Vugtherhage 74	8	57	49	-8	49	-8	N.v.t.
Geen	P-04097	Vugtherhage 75	8	55	47	-8	46	-9	N.v.t.
Geen	00801	Vugtherhage 76	8	55	50	-5	45	-10	N.v.t.
Geen	P-04098	Vugtherhage 77	8	55	47	-8	47	-8	N.v.t.
Geen	00802	Vugtherhage 78	8	55	52	-3	47	-8	N.v.t.
Geen	P-04100	Vugtherhage 79	8	56	49	-7	49	-7	N.v.t.
Geen	00778	Vugtherhage 80	8	57	53	-4	50	-7	N.v.t.
Geen	P-04089	Vugtherhage 81	8	55	48	-7	47	-8	N.v.t.
Geen	P-04090	Vugtherhage 83	8	55	47	-8	47	-8	N.v.t.
Geen	P-04091	Vugtherhage 85	8	55	48	-7	47	-8	N.v.t.
Geen	P-04092	Vugtherhage 87	8	55	48	-7	47	-8	N.v.t.
Geen	P-04093	Vugtherhage 89	8	56	49	-7	49	-7	N.v.t.
Geen	P-04083	Vugtherhage 91	8	58	52	-6	50	-8	N.v.t.
Geen	P-04084	Vugtherhage 93	8	58	51	-7	50	-8	N.v.t.
Geen	P-04085	Vugtherhage 95	8	57	51	-6	50	-7	N.v.t.
Geen	P-04086	Vugtherhage 97	8	58	51	-7	50	-8	N.v.t.
Geen	P-04087	Vugtherhage 99	8	57	51	-6	50	-7	N.v.t.
Geen	02113	Vugtherstraat 221A	8	55	42	-13	42	-13	N.v.t.
Geen	02113	Vugtherstraat 221B	8	55	42	-13	42	-13	N.v.t.
Geen	02113	Vugtherstraat 221C	8	55	42	-13	42	-13	N.v.t.

OTB PHS Meteren_Boxtel

D01021.000175

Berekeningsresultaten op maatgevende posities woningen na maatregelen

Bijlage F

Cluster	Naam	Omschrijving	Hoogte	Streef-waarde	Lden,plan	Vershil	Lden,plan na maatr.	Vershil	Overschrijding opgelost
Geen	02113	Vugterstraat 221D	8	55	42	-13	42	-13	N.v.t.
Geen	02113	Vugterstraat 221E	8	55	42	-13	42	-13	N.v.t.
Geen	02113	Vugterstraat 221	8	55	42	-13	42	-13	N.v.t.
Geen	02114	Vugterstraat 223	8	55	41	-14	40	-15	N.v.t.
Geen	02078	Vugterstraat 224A	11	55	44	-11	43	-12	N.v.t.
Geen	02078	Vugterstraat 224B	11	55	44	-11	43	-12	N.v.t.
Geen	02078	Vugterstraat 224C	11	55	44	-11	43	-12	N.v.t.
Geen	02078	Vugterstraat 224D	11	55	44	-11	43	-12	N.v.t.
Geen	02078	Vugterstraat 224E	11	55	44	-11	43	-12	N.v.t.
Geen	02078	Vugterstraat 224F	11	55	44	-11	43	-12	N.v.t.
Geen	02078	Vugterstraat 224	11	55	44	-11	43	-12	N.v.t.
Geen	02115	Vugterstraat 225A	8	55	40	-15	39	-16	N.v.t.
Geen	02115	Vugterstraat 225B	8	55	40	-15	39	-16	N.v.t.
Geen	02115	Vugterstraat 225B	8	55	40	-15	39	-16	N.v.t.
Geen	02115	Vugterstraat 225	8	55	40	-15	39	-16	N.v.t.
Geen	02115	Vugterstraat 225	8	55	40	-15	39	-16	N.v.t.
Geen	02080	Vugterstraat 226	11	55	44	-11	44	-11	N.v.t.
Geen	02116	Vugterstraat 227A	8	55	42	-13	41	-14	N.v.t.
Geen	02116	Vugterstraat 227B	8	55	42	-13	41	-14	N.v.t.
Geen	02081	Vugterstraat 228A	11	55	45	-10	44	-11	N.v.t.
Geen	02081	Vugterstraat 228B	11	55	45	-10	44	-11	N.v.t.
Geen	02081	Vugterstraat 228C	11	55	45	-10	44	-11	N.v.t.
Geen	02081	Vugterstraat 228D	11	55	45	-10	44	-11	N.v.t.
Geen	02081	Vugterstraat 228E	11	55	45	-10	44	-11	N.v.t.
Geen	02081	Vugterstraat 228	11	55	45	-10	44	-11	N.v.t.
Geen	02081	Vugterstraat 230A	11	55	45	-10	44	-11	N.v.t.
Geen	02081	Vugterstraat 230	11	55	45	-10	44	-11	N.v.t.
Geen	02117	Vugterstraat 233	8	55	42	-13	41	-14	N.v.t.

OTB PHS Meteren_Boxtel

D01021.000175

Berekeningsresultaten op maatgevende posities woningen na maatregelen

Bijlage F

Cluster	Naam	Omschrijving	Hoogte	Streef-waarde	Lden,plan	Vershil	Lden,plan na maatr.	Vershil	Overschrijding opgelost
Geen	02117	Vugterstraat 235	8	55	42	-13	41	-14	N.v.t.
Geen	02083	Vugterstraat 236	11	55	45	-10	44	-11	N.v.t.
Geen	02117	Vugterstraat 237A	8	55	42	-13	41	-14	N.v.t.
Geen	02118	Vugterstraat 237	8	55	42	-13	41	-14	N.v.t.
Geen	02083	Vugterstraat 238	11	55	45	-10	44	-11	N.v.t.
Geen	02118	Vugterstraat 239	8	55	42	-13	41	-14	N.v.t.
Geen	02137	Vugterstraat 240	8	55	44	-11	43	-12	N.v.t.
Geen	02118	Vugterstraat 241	8	55	42	-13	41	-14	N.v.t.
Geen	02119	Vugterstraat 243A	8	55	41	-14	40	-15	N.v.t.
Geen	02119	Vugterstraat 243B	8	55	41	-14	40	-15	N.v.t.
Geen	02119	Vugterstraat 243	8	55	41	-14	40	-15	N.v.t.
Geen	02136	Vugterstraat 244	8	55	44	-11	43	-12	N.v.t.
Geen	02120	Vugterstraat 247	8	55	42	-13	40	-15	N.v.t.
Geen	02135	Vugterstraat 248	8	55	44	-11	43	-12	N.v.t.
Geen	02120	Vugterstraat 249A	8	55	42	-13	40	-15	N.v.t.
Geen	02120	Vugterstraat 249	8	55	42	-13	40	-15	N.v.t.
Geen	02120	Vugterstraat 251	8	55	42	-13	40	-15	N.v.t.
Geen	02134	Vugterstraat 252	8	55	45	-10	44	-11	N.v.t.
Geen	02133	Vugterstraat 254	8	55	45	-10	44	-11	N.v.t.
Geen	02121	Vugterstraat 255	8	55	41	-14	40	-15	N.v.t.
Geen	02133	Vugterstraat 256	8	55	45	-10	44	-11	N.v.t.
Geen	02132	Vugterstraat 258	8	55	46	-9	45	-10	N.v.t.
Geen	02131	Vugterstraat 260	8	55	45	-10	45	-10	N.v.t.
Geen	02130	Vugterstraat 262	8	55	47	-8	46	-9	N.v.t.
Geen	02130	Vugterstraat 264	8	55	47	-8	46	-9	N.v.t.
Geen	02130	Vugterstraat 266	8	55	47	-8	46	-9	N.v.t.
Geen	02130	Vugterstraat 268	8	55	47	-8	46	-9	N.v.t.
Geen	02129	Vugterstraat 272A	8	55	47	-8	46	-9	N.v.t.

OTB PHS Meteren_Boxtel

D01021.000175

Berekeningsresultaten op maatgevende posities woningen na maatregelen

Bijlage F

Cluster	Naam	Omschrijving	Hoogte	Streef-waarde	Lden,plan	Vershil	Lden,plan na maatr.	Vershil	Overschrijding opgelost
Geen	02129	Vugterstraat 272	8	55	47	-8	46	-9	N.v.t.
Geen	02129	Vugterstraat 274	8	55	47	-8	46	-9	N.v.t.
Geen	02128	Vugterstraat 276	8	55	47	-8	47	-8	N.v.t.
Geen	02085	Vugterstraat 277	11	55	44	-11	43	-12	N.v.t.
Geen	02128	Vugterstraat 278	8	55	47	-8	47	-8	N.v.t.
Geen	02085	Vugterstraat 279	11	55	44	-11	43	-12	N.v.t.
Geen	02084	Vugterstraat 291	11	55	45	-10	44	-11	N.v.t.
Geen	02084	Vugterstraat 293	11	55	45	-10	44	-11	N.v.t.
Geen	02089	Vugterstraat 295A	11	55	43	-12	42	-13	N.v.t.
Geen	02089	Vugterstraat 295B	11	55	43	-12	42	-13	N.v.t.
Geen	02089	Vugterstraat 295C	11	55	43	-12	42	-13	N.v.t.
Geen	02089	Vugterstraat 295D	11	55	43	-12	42	-13	N.v.t.
Geen	02089	Vugterstraat 295E	11	55	43	-12	42	-13	N.v.t.
Geen	02089	Vugterstraat 295F	11	55	43	-12	42	-13	N.v.t.
Geen	02089	Vugterstraat 295G	11	55	43	-12	42	-13	N.v.t.
Geen	02089	Vugterstraat 295	11	55	43	-12	42	-13	N.v.t.
Geen	01763	Vugterweg 2	8	55	52	-3	51	-4	N.v.t.
Geen	01764	Vugterweg 4	8	55	51	-4	50	-5	N.v.t.
Geen	01765	Vugterweg 6	8	55	48	-7	47	-8	N.v.t.
Geen	P-04519	Vugterweg 7	8	55	47	-8	46	-9	N.v.t.
Geen	01766	Vugterweg 8	8	55	48	-7	47	-8	N.v.t.
Geen	P-04520	Vugterweg 9	8	55	47	-8	47	-8	N.v.t.
Geen	01767	Vugterweg 10	8	55	48	-7	47	-8	N.v.t.
Geen	P-04521	Vugterweg 11	8	55	48	-7	47	-8	N.v.t.
Geen	01768	Vugterweg 12	8	55	47	-8	46	-9	N.v.t.
Geen	P-04524	Vugterweg 13	8	55	49	-6	48	-7	N.v.t.
Geen	01769	Vugterweg 14	8	55	47	-8	46	-9	N.v.t.
Geen	01770	Vugterweg 16	8	55	47	-8	46	-9	N.v.t.

OTB PHS Meteren_Boxtel

D01021.000175

Berekeningsresultaten op maatgevende posities woningen na maatregelen

Bijlage F

Cluster	Naam	Omschrijving	Hoogte	Streef-waarde	Lden,plan	Vershil	Lden,plan na maatr.	Vershil	Overschrijding opgelost
Geen	P-04543	Vughterweg 17	8	55	51	-4	51	-4	N.v.t.
Geen	01771	Vughterweg 18	8	55	46	-9	45	-10	N.v.t.
Geen	P-04542	Vughterweg 19	8	55	50	-5	50	-5	N.v.t.
Geen	01776	Vughterweg 20	8	55	46	-9	45	-10	N.v.t.
Geen	P-04541	Vughterweg 21	8	55	51	-4	50	-5	N.v.t.
Geen	01777	Vughterweg 22	8	55	46	-9	45	-10	N.v.t.
Geen	P-04540	Vughterweg 23	8	55	49	-6	49	-6	N.v.t.
Geen	01778	Vughterweg 24	8	55	45	-10	45	-10	N.v.t.
Geen	P-04539	Vughterweg 25	8	55	49	-6	49	-6	N.v.t.
Geen	01822	Vughterweg 26	8	55	46	-9	45	-10	N.v.t.
Geen	P-04538	Vughterweg 27	8	55	48	-7	48	-7	N.v.t.
Geen	01804	Vughterweg 28A	8	55	45	-10	44	-11	N.v.t.
Geen	01805	Vughterweg 28B	8	55	45	-10	44	-11	N.v.t.
Geen	01821	Vughterweg 28	8	55	45	-10	44	-11	N.v.t.
Geen	P-04544	Vughterweg 30	8	55	44	-11	44	-11	N.v.t.
Geen	P-04537	Vughterweg 31	8	55	48	-7	48	-7	N.v.t.
Geen	P-04546	Vughterweg 32	8	55	46	-9	46	-9	N.v.t.
Geen	P-04536	Vughterweg 33	8	55	48	-7	48	-7	N.v.t.
Geen	P-04547	Vughterweg 34	8	55	46	-9	46	-9	N.v.t.
Geen	P-04535	Vughterweg 35	8	55	49	-6	48	-7	N.v.t.
Geen	P-04548	Vughterweg 36	8	55	46	-9	46	-9	N.v.t.
Geen	P-04559	Vughterweg 37	8	55	49	-6	48	-7	N.v.t.
Geen	P-04549	Vughterweg 38	8	55	47	-8	46	-9	N.v.t.
Geen	P-04560	Vughterweg 39	8	55	49	-6	49	-6	N.v.t.
Geen	P-04550	Vughterweg 40	8	55	46	-9	46	-9	N.v.t.
Geen	P-04561	Vughterweg 41	8	55	49	-6	49	-6	N.v.t.
Geen	P-04551	Vughterweg 42	8	55	47	-8	47	-8	N.v.t.
Geen	P-04563	Vughterweg 43A	8	55	50	-5	50	-5	N.v.t.

OTB PHS Meteren_Boxtel

D01021.000175

Berekeningsresultaten op maatgevende posities woningen na maatregelen

Bijlage F

Cluster	Naam	Omschrijving	Hoogte	Streef-waarde	Lden,plan	Vershil	Lden,plan na maatr.	Vershil	Overschrijding opgelost
Geen	P-04562	Vughterweg 43	8	55	50	-5	50	-5	N.v.t.
Geen	P-04552	Vughterweg 44	8	55	47	-8	46	-9	N.v.t.
Geen	P-04553	Vughterweg 46	8	55	47	-8	47	-8	N.v.t.
Geen	P-04462	Vughterweg 47L	14	68	65	-3	65	-3	N.v.t.
Geen	P-04554	Vughterweg 48	8	55	46	-9	46	-9	N.v.t.
Geen	P-04555	Vughterweg 50	8	55	47	-8	47	-8	N.v.t.
Geen	P-04461	Vughterweg 51	5	58	55	-3	55	-3	N.v.t.
Geen	P-04556	Vughterweg 52	8	55	48	-7	48	-7	N.v.t.
Geen	P-04557	Vughterweg 54	8	55	49	-6	49	-6	N.v.t.
Geen	P-04460	Vughterweg 55	5	61	58	-3	58	-3	N.v.t.
Geen	P-04558	Vughterweg 56	8	55	50	-5	50	-5	N.v.t.
Geen	P-04459	Vughterweg 57	5	62	59	-3	59	-3	N.v.t.
Geen	P-04471	Vughterweg 58	5	57	53	-4	53	-4	N.v.t.
Geen	P-04458	Vughterweg 59	5	63	60	-3	60	-3	N.v.t.
Geen	P-04470	Vughterweg 60	8	57	54	-3	54	-3	N.v.t.
Geen	P-04457	Vughterweg 61	5	64	61	-3	61	-3	N.v.t.
Geen	P-04469	Vughterweg 62	8	58	54	-4	54	-4	N.v.t.
Geen	P-04456	Vughterweg 63	5	65	62	-3	62	-3	N.v.t.
Geen	P-04468	Vughterweg 64	8	58	54	-4	54	-4	N.v.t.
Geen	P-04455	Vughterweg 65	5	65	63	-2	63	-2	N.v.t.
Geen	P-04467	Vughterweg 66	8	57	54	-3	54	-3	N.v.t.
Geen	P-04454	Vughterweg 67	5	65	64	-1	64	-1	N.v.t.
Geen	P-04466	Vughterweg 68	8	55	49	-6	49	-6	N.v.t.
Geen	P-04465	Vughterweg 70	8	55	46	-9	46	-9	N.v.t.
Geen	P-04464	Vughterweg 72	8	55	46	-9	46	-9	N.v.t.
Geen	02188	Westwal 28A	11	55	46	-9	45	-10	N.v.t.
Geen	02188	Westwal 28B	11	55	46	-9	45	-10	N.v.t.
Geen	02188	Westwal 28C	11	55	46	-9	45	-10	N.v.t.

OTB PHS Meteren_Boxtel

D01021.000175

Berekeningsresultaten op maatgevende posities woningen na maatregelen

Bijlage F

Cluster	Naam	Omschrijving	Hoogte	Streef-waarde	Lden,plan	Vershil	Lden,plan na maatr.	Vershil	Overschrijding opgelost
Geen	02188	Westwal 28D	11	55	46	-9	45	-10	N.v.t.
Geen	02188	Westwal 28E	11	55	46	-9	45	-10	N.v.t.
Geen	02188	Westwal 28F	11	55	46	-9	45	-10	N.v.t.
Geen	02188	Westwal 28	11	55	46	-9	45	-10	N.v.t.
Geen	02112	Westwal 29	8	55	44	-11	43	-12	N.v.t.
Geen	02112	Westwal 30	8	55	44	-11	43	-12	N.v.t.
Geen	02111	Westwal 32	8	55	45	-10	44	-11	N.v.t.
Geen	02076	Westwal 33A	11	55	46	-9	46	-9	N.v.t.
Geen	02076	Westwal 33B	11	55	46	-9	46	-9	N.v.t.
Geen	02076	Westwal 33C	11	55	46	-9	46	-9	N.v.t.
Geen	02076	Westwal 33D	11	55	46	-9	46	-9	N.v.t.
Geen	02076	Westwal 33E	11	55	46	-9	46	-9	N.v.t.
Geen	02076	Westwal 33F	11	55	46	-9	46	-9	N.v.t.
Geen	02076	Westwal 33G	11	55	46	-9	46	-9	N.v.t.
Geen	02076	Westwal 33H	11	55	46	-9	46	-9	N.v.t.
Geen	02076	Westwal 33I	11	55	46	-9	46	-9	N.v.t.
Geen	02076	Westwal 33	11	55	46	-9	46	-9	N.v.t.
Geen	02102	Westwal 34	8	55	44	-11	44	-11	N.v.t.
Geen	02102	Westwal 35	8	55	44	-11	44	-11	N.v.t.
Geen	02103	Westwal 36	8	55	44	-11	43	-12	N.v.t.
Geen	02104	Westwal 37	8	55	44	-11	43	-12	N.v.t.
Geen	02105	Westwal 38	5	55	43	-12	43	-12	N.v.t.
Geen	02106	Westwal 39	8	55	44	-11	43	-12	N.v.t.
Geen	02107	Westwal 40	8	55	44	-11	43	-12	N.v.t.
Geen	02108	Westwal 41	8	55	44	-11	43	-12	N.v.t.
Geen	02108	Westwal 42	8	55	44	-11	43	-12	N.v.t.
Geen	02110	Westwal 43A	11	55	45	-10	45	-10	N.v.t.
Geen	02110	Westwal 43B	11	55	45	-10	45	-10	N.v.t.

OTB PHS Meteren_Boxtel

D01021.000175

Berekeningsresultaten op maatgevende posities woningen na maatregelen

Bijlage F

Cluster	Naam	Omschrijving	Hoogte	Streef-waarde	Lden,plan	Vershil	Lden,plan na maatr.	Vershil	Overschrijding opgelost
Geen	02110	Westwal 43	11	55	45	-10	45	-10	N.v.t.
Geen	02110	Westwal 44A	11	55	45	-10	45	-10	N.v.t.
Geen	02110	Westwal 44B	11	55	45	-10	45	-10	N.v.t.
Geen	02110	Westwal 44	11	55	45	-10	45	-10	N.v.t.
Geen	02110	Westwal 45A	11	55	45	-10	45	-10	N.v.t.
Geen	02110	Westwal 45B	11	55	45	-10	45	-10	N.v.t.
Geen	02110	Westwal 45	11	55	45	-10	45	-10	N.v.t.
Geen	02110	Westwal 46A	11	55	45	-10	45	-10	N.v.t.
Geen	02110	Westwal 46	11	55	45	-10	45	-10	N.v.t.
Geen	02101	Westwal 48A	8	55	44	-11	44	-11	N.v.t.
Geen	02101	Westwal 48B	8	55	44	-11	44	-11	N.v.t.
Geen	02100	Westwal 48C	8	55	44	-11	43	-12	N.v.t.
Geen	02100	Westwal 48D	8	55	44	-11	43	-12	N.v.t.
Geen	02099	Westwal 48E	8	55	44	-11	43	-12	N.v.t.
Geen	02098	Westwal 48G	8	55	44	-11	43	-12	N.v.t.
Geen	02098	Westwal 48H	8	55	44	-11	43	-12	N.v.t.
Geen	02093	Westwal 49	8	55	45	-10	44	-11	N.v.t.
Geen	02092	Westwal 50	8	55	45	-10	44	-11	N.v.t.
Geen	02092	Westwal 51	8	55	45	-10	44	-11	N.v.t.
Geen	02091	Westwal 52A	8	55	45	-10	44	-11	N.v.t.
Geen	02091	Westwal 52	8	55	45	-10	44	-11	N.v.t.
Geen	02091	Westwal 53A	8	55	45	-10	44	-11	N.v.t.
Geen	02091	Westwal 53	8	55	45	-10	44	-11	N.v.t.
Geen	02090	Westwal 54	8	55	46	-9	45	-10	N.v.t.
Geen	02074	Westwal 55	8	55	48	-7	46	-9	N.v.t.
Geen	02074	Westwal 56	8	55	48	-7	46	-9	N.v.t.
Geen	02074	Westwal 57	8	55	48	-7	46	-9	N.v.t.
Geen	02074	Westwal 58	8	55	48	-7	46	-9	N.v.t.

OTB PHS Meteren_Boxtel

D01021.000175

Berekeningsresultaten op maatgevende posities woningen na maatregelen

Bijlage F

Cluster	Naam	Omschrijving	Hoogte	Streef-waarde	Lden,plan	Vershil	Lden,plan na maatr.	Vershil	Overschrijding opgelost
Geen	02074	Westwal 59	8	55	48	-7	46	-9	N.v.t.
Geen	02074	Westwal 60	8	55	48	-7	46	-9	N.v.t.
Geen	P-05216	Wilhelminasingel 46	8	64	47	-17	47	-17	N.v.t.
Geen	P-05215	Wilhelminasingel 47	8	68	49	-19	49	-19	N.v.t.
Geen	P-04514	Willem van Oranjelaan 1	8	56	56	0	55	-1	N.v.t.
Geen	P-04513	Willem van Oranjelaan 3	8	57	57	0	56	-1	N.v.t.
Geen	P-04512	Willem van Oranjelaan 5	8	57	57	0	57	0	N.v.t.
Geen	P-04511	Willem van Oranjelaan 7	8	56	56	0	55	-1	N.v.t.
Geen	P-04515	Willem van Oranjelaan 8	8	55	52	-3	52	-3	N.v.t.
Geen	P-04510	Willem van Oranjelaan 9	8	59	59	0	58	-1	N.v.t.
Geen	P-04516	Willem van Oranjelaan 10	8	55	52	-3	51	-4	N.v.t.
Geen	P-04509	Willem van Oranjelaan 11	8	60	60	0	60	0	N.v.t.
Geen	P-04517	Willem van Oranjelaan 12	8	55	52	-3	51	-4	N.v.t.
Geen	P-04507	Willem van Oranjelaan 13	8	61	62	1	61	0	Ja
Geen	P-04518	Willem van Oranjelaan 14	8	55	52	-3	51	-4	N.v.t.
Geen	P-04637	Willem van Oranjelaan 16	8	55	53	-2	53	-2	N.v.t.
Geen	P-04573	Willem van Oranjelaan 17	5	63	63	0	62	-1	N.v.t.
Geen	P-04638	Willem van Oranjelaan 18	8	55	53	-2	53	-2	N.v.t.
Geen	P-04573	Willem van Oranjelaan 19	5	63	63	0	62	-1	N.v.t.
Geen	P-04522	Willem van Oranjelaan 20	8	57	56	-1	56	-1	N.v.t.
Geen	P-04506	Willem van Oranjelaan 21	8	64	64	0	65	1	N.v.t.
Geen	P-04523	Willem van Oranjelaan 22	8	57	56	-1	56	-1	N.v.t.
Geen	P-04505	Willem van Oranjelaan 23	8	65	65	0	65	0	N.v.t.
Geen	P-04525	Willem van Oranjelaan 24	8	58	57	-1	57	-1	N.v.t.
Geen	P-04504	Willem van Oranjelaan 25	8	65	65	0	65	0	N.v.t.
Geen	P-04526	Willem van Oranjelaan 26	8	58	57	-1	57	-1	N.v.t.
Geen	P-04503	Willem van Oranjelaan 27	8	65	65	0	66	1	N.v.t.
Geen	P-04527	Willem van Oranjelaan 28	8	57	56	-1	56	-1	N.v.t.

OTB PHS Meteren_Boxtel

D01021.000175

Berekeningsresultaten op maatgevende posities woningen na maatregelen

Bijlage F

Cluster	Naam	Omschrijving	Hoogte	Streef-waarde	Lden,plan	Vershil	Lden,plan na maatr.	Vershil	Overschrijding opgelost
Geen	P-04502	Willem van Oranjelaan 29	8	66	66	0	67	1	N.v.t.
Geen	P-04528	Willem van Oranjelaan 30	8	56	55	-1	55	-1	N.v.t.
Geen	P-04501	Willem van Oranjelaan 31	8	66	66	0	66	0	N.v.t.
Geen	P-04530	Willem van Oranjelaan 32A	8	56	55	-1	55	-1	N.v.t.
Geen	P-04529	Willem van Oranjelaan 32	8	56	55	-1	55	-1	N.v.t.
Geen	P-04500	Willem van Oranjelaan 33	8	68	67	-1	67	-1	N.v.t.
Geen	P-04531	Willem van Oranjelaan 34	8	55	52	-3	52	-3	N.v.t.
Geen	P-04499	Willem van Oranjelaan 35	8	69	68	-1	67	-2	N.v.t.
Geen	P-04532	Willem van Oranjelaan 36	8	55	52	-3	52	-3	N.v.t.
Geen	P-04498	Willem van Oranjelaan 37	8	68	67	-1	67	-1	N.v.t.
Geen	P-04533	Willem van Oranjelaan 38	8	55	51	-4	51	-4	N.v.t.
Geen	P-04497	Willem van Oranjelaan 39	8	69	67	-2	67	-2	N.v.t.
Geen	P-04534	Willem van Oranjelaan 40	8	55	49	-6	49	-6	N.v.t.
Geen	P-04496	Willem van Oranjelaan 41	8	69	67	-2	67	-2	N.v.t.
Geen	P-04495	Willem van Oranjelaan 43	8	69	67	-2	67	-2	N.v.t.
Geen	P-04571	Willem van Oranjelaan 44	8	55	47	-8	47	-8	N.v.t.
Geen	P-04494	Willem van Oranjelaan 45	8	69	67	-2	67	-2	N.v.t.
Geen	P-04570	Willem van Oranjelaan 46	8	55	49	-6	49	-6	N.v.t.
Geen	P-04493	Willem van Oranjelaan 47	8	69	67	-2	67	-2	N.v.t.
Geen	P-04569	Willem van Oranjelaan 48	8	55	52	-3	52	-3	N.v.t.
Geen	P-04492	Willem van Oranjelaan 49	8	69	67	-2	67	-2	N.v.t.
Geen	P-04568	Willem van Oranjelaan 50	8	55	53	-2	53	-2	N.v.t.
Geen	P-04491	Willem van Oranjelaan 51	8	68	66	-2	66	-2	N.v.t.
Geen	P-04567	Willem van Oranjelaan 52	8	55	52	-3	52	-3	N.v.t.
Geen	P-04490	Willem van Oranjelaan 53	8	66	65	-1	65	-1	N.v.t.
Geen	P-04566	Willem van Oranjelaan 54	8	56	53	-3	53	-3	N.v.t.
Geen	P-04489	Willem van Oranjelaan 55	8	66	64	-2	64	-2	N.v.t.
Geen	P-04565	Willem van Oranjelaan 56	8	56	53	-3	53	-3	N.v.t.

OTB PHS Meteren_Boxtel

D01021.000175

Berekeningsresultaten op maatgevende posities woningen na maatregelen

Bijlage F

Cluster	Naam	Omschrijving	Hoogte	Streef-waarde	Lden,plan	Verschil	Lden,plan na maatr.	Verschil	Overschrijding opgelost
Geen	P-04488	Willem van Oranjelaan 57	8	65	63	-2	63	-2	N.v.t.
Geen	P-04472	Willem van Oranjelaan 58	8	61	58	-3	58	-3	N.v.t.
Geen	P-04487	Willem van Oranjelaan 59	8	65	63	-2	63	-2	N.v.t.
Geen	P-04486	Willem van Oranjelaan 61	8	65	63	-2	63	-2	N.v.t.
Geen	P-04485	Willem van Oranjelaan 63	8	65	63	-2	63	-2	N.v.t.
Geen	P-04484	Willem van Oranjelaan 65	8	65	63	-2	63	-2	N.v.t.
Geen	P-04483	Willem van Oranjelaan 67	8	65	62	-3	62	-3	N.v.t.
Geen	P-04482	Willem van Oranjelaan 69	8	65	62	-3	62	-3	N.v.t.
Geen	P-04481	Willem van Oranjelaan 71	8	65	63	-2	63	-2	N.v.t.
Geen	P-04480	Willem van Oranjelaan 73	8	65	63	-2	63	-2	N.v.t.
Geen	P-04479	Willem van Oranjelaan 75	8	65	63	-2	63	-2	N.v.t.
Geen	P-04478	Willem van Oranjelaan 77	8	66	63	-3	63	-3	N.v.t.
Geen	P-04477	Willem van Oranjelaan 79	8	65	63	-2	63	-2	N.v.t.
Geen	P-04476	Willem van Oranjelaan 81	8	65	63	-2	63	-2	N.v.t.
Geen	P-04475	Willem van Oranjelaan 83	8	65	63	-2	63	-2	N.v.t.
Geen	P-04474	Willem van Oranjelaan 85	8	65	63	-2	63	-2	N.v.t.
Geen	P-04473	Willem van Oranjelaan 87	8	65	64	-1	64	-1	N.v.t.
Geen	P-01153	Wolfskamerweg 7	8	64	63	-1	63	-1	N.v.t.
Geen	03890	Wolfskamerweg 9	8	61	59	-2	59	-2	N.v.t.
Geen	03891	Wolfskamerweg 11	8	61	59	-2	59	-2	N.v.t.
Geen	03893	Wolfskamerweg 13	8	60	58	-2	58	-2	N.v.t.
Geen	03895	Wolfskamerweg 15	8	60	58	-2	58	-2	N.v.t.
Geen	03907	Wolfskamerweg 17	8	59	58	-1	58	-1	N.v.t.
Geen	03910	Wolfskamerweg 19	8	58	58	0	58	0	N.v.t.
Geen	03951	Wolfskamerweg 21	8	57	56	-1	56	-1	N.v.t.
Geen	03953	Wolfskamerweg 23	8	56	56	0	56	0	N.v.t.
Geen	03956	Wolfskamerweg 25	8	56	55	-1	55	-1	N.v.t.
Geen	03958	Wolfskamerweg 27	8	56	55	-1	55	-1	N.v.t.

OTB PHS Meteren_Boxtel

D01021.000175

Berekeningsresultaten op maatgevende posities woningen na maatregelen

Bijlage F

Cluster	Naam	Omschrijving	Hoogte	Streef-waarde	Lden,plan	Vershil	Lden,plan na maatr.	Vershil	Overschrijding opgelost
Geen	03960	Wolfskamerweg 29	8	56	55	-1	55	-1	N.v.t.
Geen	03962	Wolfskamerweg 31	8	55	55	0	55	0	N.v.t.
Geen	04020	Wolfskamerweg 33	8	55	52	-3	52	-3	N.v.t.
Geen	04024	Wolfskamerweg 35	8	55	51	-4	51	-4	N.v.t.
Geen	04025	Wolfskamerweg 37	5	55	51	-4	51	-4	N.v.t.
Geen	04027	Wolfskamerweg 39	5	55	51	-4	51	-4	N.v.t.
Geen	04029	Wolfskamerweg 41	5	55	51	-4	51	-4	N.v.t.
Geen	04031	Wolfskamerweg 43	5	55	51	-4	51	-4	N.v.t.
Geen	04033	Wolfskamerweg 45	5	55	51	-4	51	-4	N.v.t.
Geen	P-00921	Zonnebos 1	8	64	64	0	63	-1	N.v.t.
Geen	P-00942	Zonnebos 2	8	59	59	0	58	-1	N.v.t.
Geen	P-00941	Zonnebos 3	8	59	59	0	58	-1	N.v.t.
Geen	P-01031	Zonnebos 4	8	58	58	0	57	-1	N.v.t.
Geen	P-01024	Zonnebos 5	8	55	51	-4	50	-5	N.v.t.
Geen	P-00988	Zonnebos 6	8	55	54	-1	53	-2	N.v.t.
Geen	P-00991	Zonnebos 7	8	55	55	0	53	-2	N.v.t.
Geen	P-00994	Zonnebos 8	8	55	53	-2	51	-4	N.v.t.
Geen	P-00986	Zonnebos 9	8	55	52	-3	50	-5	N.v.t.
Geen	P-01003	Zonnebos 10	8	55	51	-4	49	-6	N.v.t.
Geen	P-01007	Zonnebos 12	8	55	50	-5	48	-7	N.v.t.
Geen	P-01004	Zonnebos 13	8	55	49	-6	48	-7	N.v.t.
Geen	s00199	Zonnebos 14	8	55	48	-7	47	-8	N.v.t.
Geen	s00200	Zonnebos 15	8	55	48	-7	47	-8	N.v.t.
Geen	s00201	Zonnebos 16	8	55	49	-6	47	-8	N.v.t.
Geen	s00202	Zonnebos 17	8	55	49	-6	47	-8	N.v.t.
Geen	s00205	Zonnebos 18	8	55	46	-9	44	-11	N.v.t.
Geen	s00203	Zonnebos 19	8	55	46	-9	45	-10	N.v.t.
Geen	s00204	Zonnebos 20	8	55	47	-8	45	-10	N.v.t.

OTB PHS Meteren_Boxtel

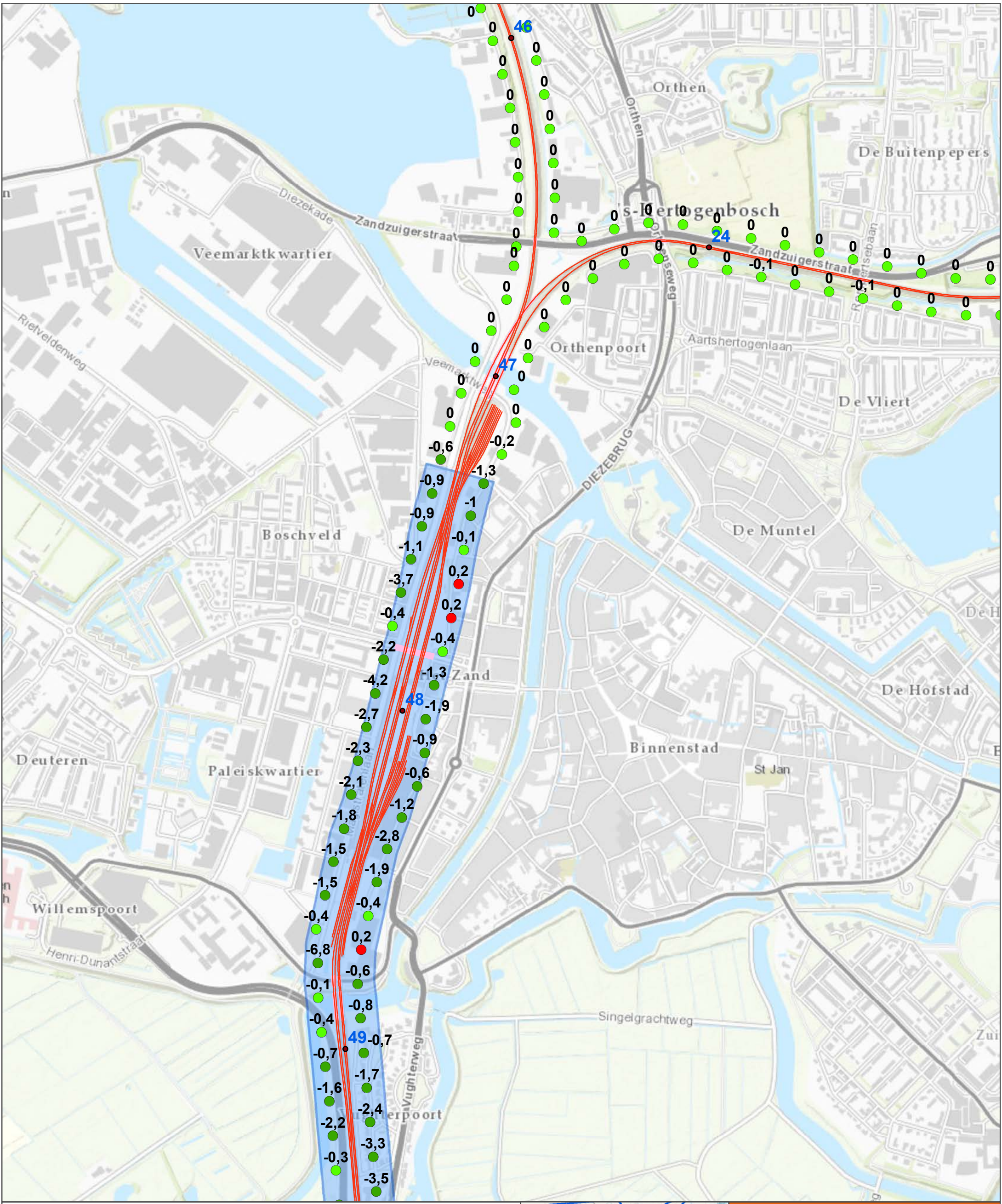
D01021.000175

Berekeningsresultaten op maatgevende posities woningen na maatregelen

Bijlage F

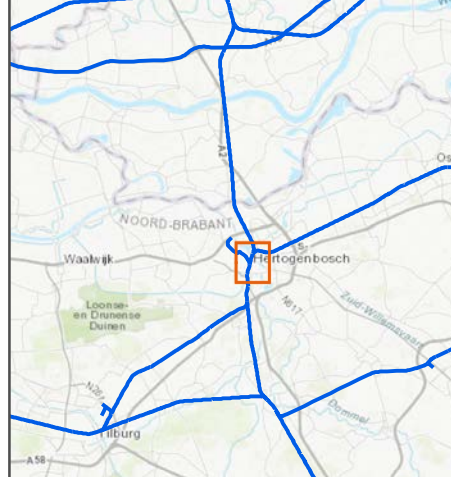
Cluster	Naam	Omschrijving	Hoogte	Streef-waarde	Lden,plan	Vershil	Lden,plan na maatr.	Vershil	Overschrijding opgelost
Geen	s00206	Zonnebos 21	8	55	46	-9	44	-11	N.v.t.
Geen	S00143	Zonnebos 22	8	55	48	-7	47	-8	N.v.t.
Geen	S00142	Zonnebos 23	8	55	49	-6	47	-8	N.v.t.
Geen	S00141	Zonnebos 24	8	55	49	-6	47	-8	N.v.t.
Geen	S00131	Zonnebos 25	8	55	49	-6	47	-8	N.v.t.
Geen	S00130	Zonnebos 26	8	55	49	-6	48	-7	N.v.t.
Geen	S00129	Zonnebos 27	8	55	50	-5	48	-7	N.v.t.
Geen	S00128	Zonnebos 28	8	55	51	-4	49	-6	N.v.t.
Geen	S00127	Zonnebos 29	8	55	51	-4	50	-5	N.v.t.
Geen	S00125	Zonnebos 30	8	55	52	-3	50	-5	N.v.t.

BIJLAGE G WIJZIGINGEN REFERENTIEPUNTEN



● Kilometrering
 — Sporen Project
 — Dekplaten
 — Tunnelbak
 — Brug

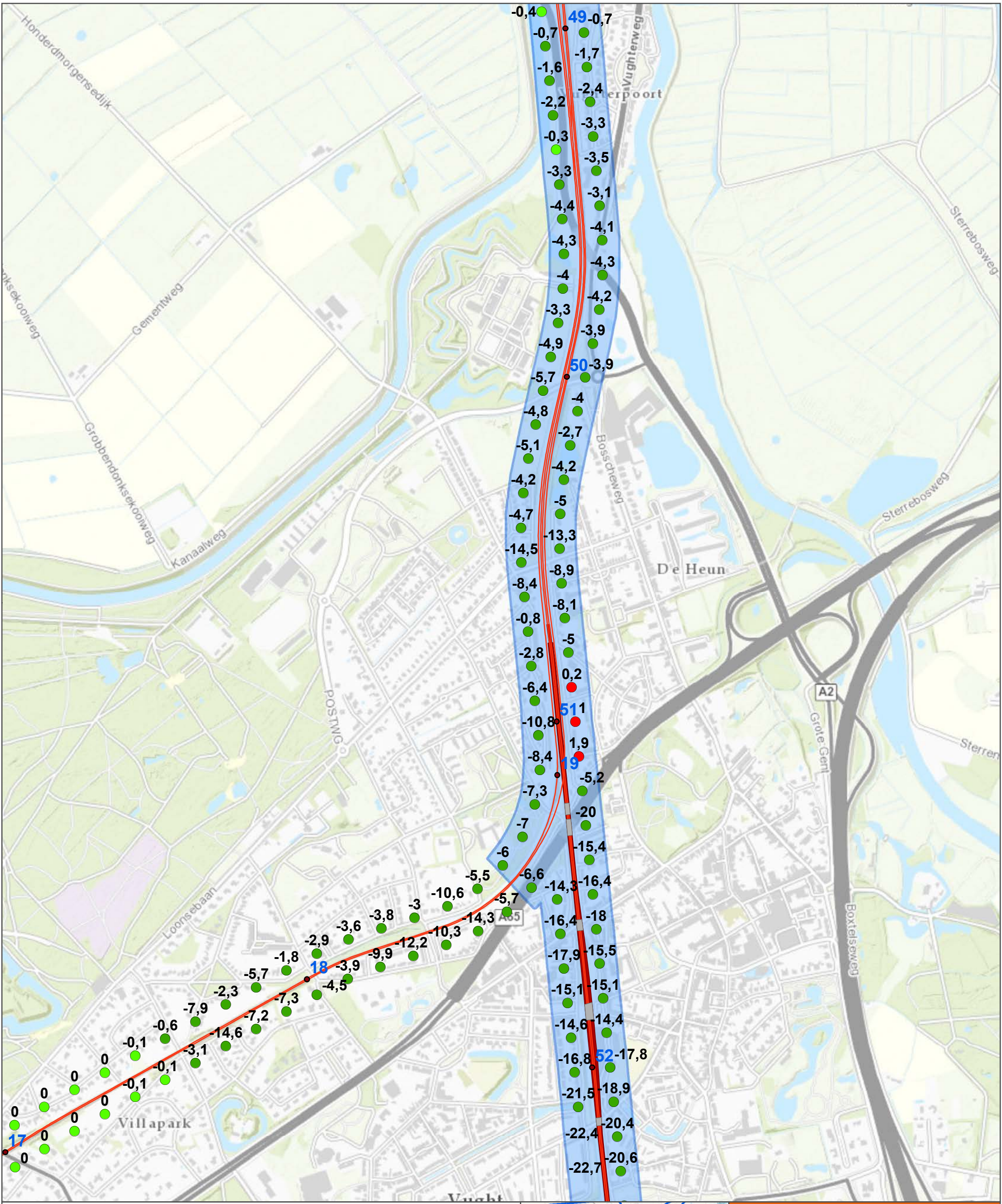
GPP-toets (stap 11)
 ● Onderschrijding GPP >0,5 dB
 ● Onderschrijding GPP ≤0,5 dB
 ● Overschrijding GPP
 ■ Akoestische projectgrenzen



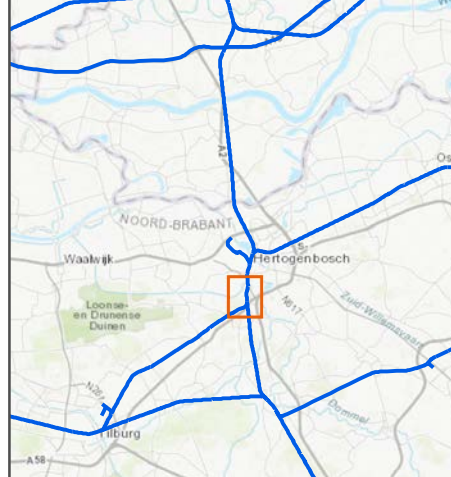
PHS Meters-Boxtel
 Trajectdeel Meters
 GPP-toets (stap 11)

opdrachtgever: ProRail
ARCADIS Design & Consultancy for natural and built assets

datum: 19-10-2017 D01021.000175
 schaal (A4): 1:10.000
 0 100 200 400 600 m



●	Kilometrering	GPP-toets (stap 11)
—	Sporen Project	● Onderschijsing GPP >0,5 dB
■	Dekplaten	● Onderschijsing GPP ≤0,5 dB
■	Tunnelbak	● Overschijsing GPP
■	Brug	■ Akoestische projectgrenzen

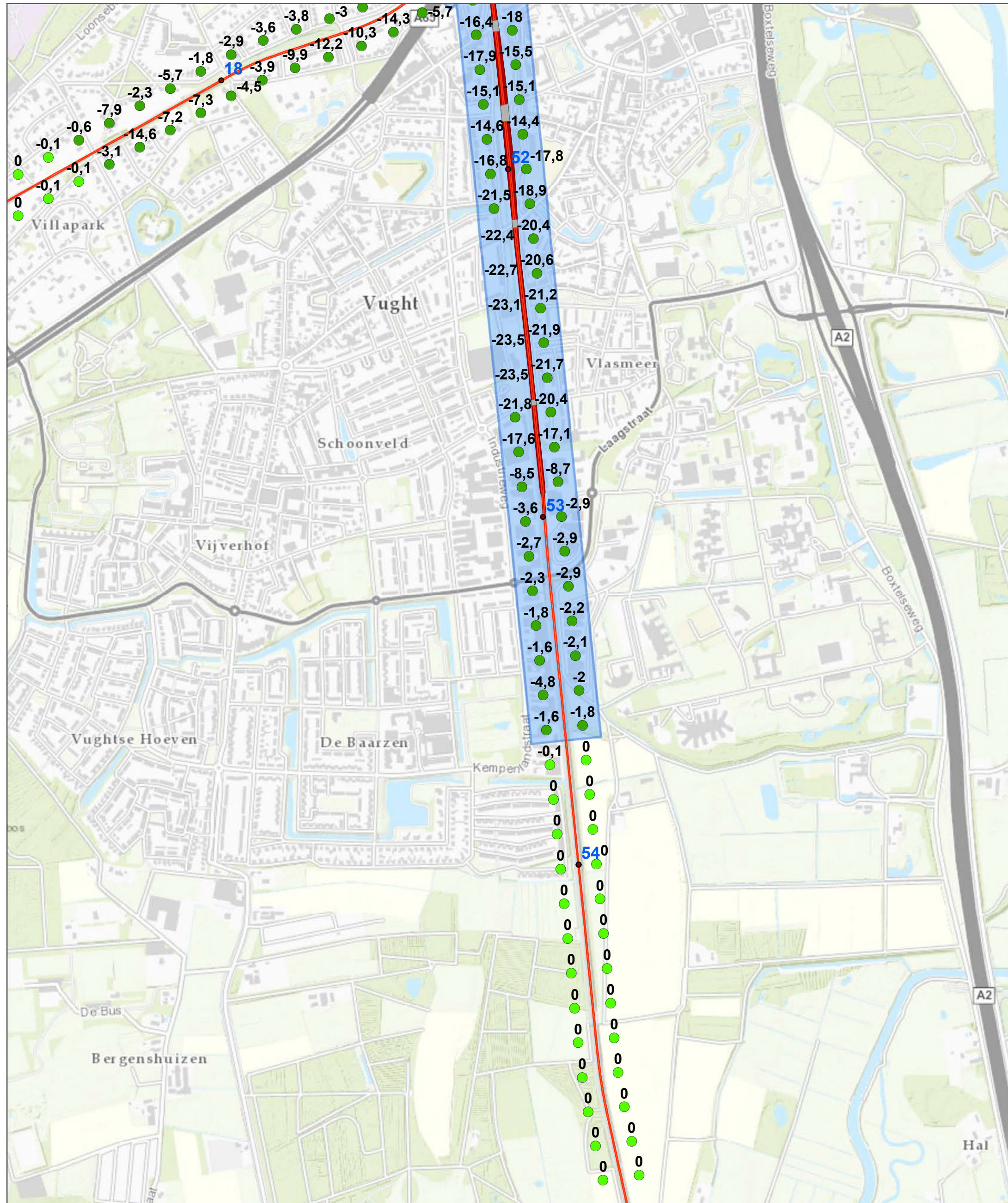


PHS Meteren-Boxtel
Trajectdeel Meteren
GPP-toets (stap 11)

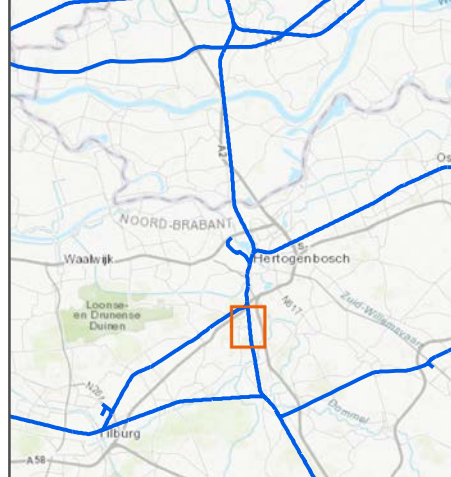
opdrachtgever: ProRail

ARCADIS Design & Consultancy for natural and built assets

datum: 19-10-2017 D01021.000175
 schaal (A4): 1:10.000



- Kilometrering
 - Sporen Project
 - Dekplaten
 - Tunnelbak
 - Brug
- GPP-toets (stap 11)**
- Onderschrijding GPP >0,5 dB
 - Onderschrijding GPP ≤0,5 dB
 - Overschrijding GPP
 - Akoestische projectgrenzen



PHS Meteren-Boxtel
 Trajectdeel Meteren
 GPP-toets (stap 11)

opdrachtgever: ProRail

ARCADIS Design & Consultancy
 for natural and built assets

datum: 19-10-2017 D01021.000175
 schaal (A4): 1:10.000

0 100 200 400 600 m

OTB PHS Meteren-Boxtel

D01021.000175

Berekeningsresultaten op de referentiepunten Stap 11

Bijlage G

Id	X	Y	Plafondwaarde [dB]	Geluidwaarde project [dB]	Vershil [dB]	Overschrijding
16625	148394,59	410540,40	60,8	60,6	0,2	Ja
16626	148269,58	410502,83	54,2	61,0	-6,8	Nee
16627	148383,81	410442,43	62,7	63,3	-0,6	Nee
16628	148271,00	410402,93	64,2	64,3	-0,1	Nee
16629	148392,67	410342,83	63,5	64,3	-0,8	Nee
16630	148279,66	410303,30	63,6	64,0	-0,4	Nee
16631	148401,80	410243,25	61,3	62,0	-0,7	Nee
16632	148290,80	410203,93	63,9	64,6	-0,7	Nee
16633	148410,73	410143,65	60,9	62,6	-1,7	Nee
16634	148302,83	410104,66	63,8	65,4	-1,6	Nee
16635	148419,65	410044,05	54,8	57,2	-2,4	Nee
16636	148312,73	410005,15	62,5	64,7	-2,2	Nee
16637	148428,58	409944,45	56,0	59,3	-3,3	Nee
16638	148321,76	409905,56	65,3	65,6	-0,3	Nee
16639	148437,59	409844,86	62,3	65,8	-3,5	Nee
16640	148330,78	409805,97	65,3	68,6	-3,3	Nee
16641	148446,56	409745,26	56,4	59,5	-3,1	Nee
16642	148339,50	409706,35	66,6	71,0	-4,4	Nee
16643	148454,40	409645,57	61,3	65,4	-4,1	Nee
16644	148344,19	409606,47	66,2	70,5	-4,3	Nee
16645	148455,02	409545,62	65,4	69,7	-4,3	Nee
16646	148340,84	409506,57	67,1	71,1	-4,0	Nee
16647	148445,75	409446,10	59,2	63,4	-4,2	Nee
16648	148327,61	409407,52	67,1	70,4	-3,3	Nee
16649	148427,47	409347,86	62,9	66,8	-3,9	Nee
16650	148306,51	409309,78	66,6	71,5	-4,9	Nee
16651	148405,76	409250,24	64,7	68,6	-3,9	Nee
16652	148284,62	409212,20	66,1	71,8	-5,7	Nee
16653	148383,62	409152,72	53,2	57,2	-4,0	Nee
16654	148262,77	409114,62	65,4	70,2	-4,8	Nee
16655	148362,19	409055,05	52,3	55,0	-2,7	Nee
16656	148241,83	409016,84	62,5	67,6	-5,1	Nee
16657	148344,01	408956,74	53,5	57,7	-4,2	Nee
16658	148227,25	408917,94	53,7	57,9	-4,2	Nee
16659	148333,65	408857,30	52,0	57,0	-5,0	Nee
16660	148220,63	408818,19	52,8	57,5	-4,7	Nee
16661	148331,58	408757,35	51,5	64,8	-13,3	Nee
16662	148221,96	408718,23	52,5	67,0	-14,5	Nee
16663	148337,39	408657,54	51,4	60,3	-8,9	Nee
16664	148230,70	408618,64	51,0	59,4	-8,4	Nee
16665	148347,03	408558,01	49,9	58,0	-8,1	Nee

OTB PHS Meteren-Boxtel

D01021.000175

Berekeningsresultaten op de referentiepunten Stap 11

Bijlage G

Id	X	Y	Plafondwaarde [dB]	Geluidwaarde project [dB]	Vershil [dB]	Overschrijding
16666	148240,83	408519,17	60,7	61,5	-0,8	Nee
16667	148357,04	408458,51	54,6	59,6	-5,0	Nee
16668	148250,64	408419,66	59,7	62,5	-2,8	Nee
17431	148417,13	407861,76	52,2	67,6	-15,4	Nee
17432	148427,22	407762,27	50,8	67,2	-16,4	Nee
17433	148324,50	407748,36	53,6	67,9	-14,3	Nee
17434	148437,20	407662,77	48,5	66,5	-18,0	Nee
17435	148334,58	407648,87	50,6	67,0	-16,4	Nee
17436	148447,22	407563,27	49,8	65,3	-15,5	Nee
17437	148344,65	407549,38	48,8	66,7	-17,9	Nee
17438	148457,31	407463,78	48,9	64,0	-15,1	Nee
17439	148354,66	407449,88	47,3	62,4	-15,1	Nee
17440	148467,39	407364,29	49,2	63,6	-14,4	Nee
17441	148364,67	407350,38	47,4	62,0	-14,6	Nee
17442	148477,47	407264,80	49,4	67,2	-17,8	Nee
17443	148374,68	407250,88	47,0	63,8	-16,8	Nee
17444	148487,56	407165,31	47,9	66,8	-18,9	Nee
17445	148384,74	407151,39	44,6	66,1	-21,5	Nee
17446	148497,64	407065,82	46,3	66,7	-20,4	Nee
17447	148394,83	407051,90	45,4	67,8	-22,4	Nee
17448	148507,72	406966,33	46,4	67,0	-20,6	Nee
17449	148404,93	406952,41	45,4	68,1	-22,7	Nee
17450	148517,75	406866,83	46,5	67,7	-21,2	Nee
17451	148414,97	406852,92	45,0	68,1	-23,1	Nee
17452	148527,68	406767,33	46,2	68,1	-21,9	Nee
17453	148425,01	406753,42	45,0	68,5	-23,5	Nee
17454	148537,72	406667,83	46,5	68,2	-21,7	Nee
17455	148435,05	406653,93	45,3	68,8	-23,5	Nee
17456	148547,73	406568,34	47,9	68,3	-20,4	Nee
17457	148445,07	406554,43	47,1	68,9	-21,8	Nee
17458	148557,86	406468,85	51,6	68,7	-17,1	Nee
17459	148455,05	406454,93	51,5	69,1	-17,6	Nee
17460	148567,86	406369,35	60,6	69,3	-8,7	Nee
17461	148465,03	406355,43	60,8	69,3	-8,5	Nee
17462	148577,84	406269,85	66,6	69,5	-2,9	Nee
17463	148475,02	406255,93	65,8	69,4	-3,6	Nee
17464	148587,82	406170,35	66,5	69,4	-2,9	Nee
17465	148485,13	406156,44	66,9	69,6	-2,7	Nee
17466	148597,80	406070,85	66,4	69,3	-2,9	Nee
17467	148495,17	406056,95	67,3	69,6	-2,3	Nee
17468	148607,89	405971,36	66,6	68,8	-2,2	Nee

OTB PHS Meteren-Boxtel

D01021.000175

Berekeningsresultaten op de referentiepunten Stap 11

Bijlage G

Id	X	Y	Plafondwaarde [dB]	Geluidwaarde project [dB]	Vershil [dB]	Overschrijding
17469	148505,19	405957,45	67,4	69,2	-1,8	Nee
17470	148617,98	405871,87	66,4	68,5	-2,1	Nee
17471	148515,25	405857,96	67,3	68,9	-1,6	Nee
17472	148628,07	405772,38	67,0	69,0	-2,0	Nee
17473	148525,31	405758,47	64,0	68,8	-4,8	Nee
17474	148638,15	405672,89	67,1	68,9	-1,8	Nee
17475	148535,38	405658,97	67,4	69,0	-1,6	Nee
17476	148648,21	405573,40	68,8	68,8	0,0	Nee
17477	148545,45	405559,48	68,8	68,9	-0,1	Nee
17478	148658,26	405473,90	68,9	68,9	0,0	Nee
17479	148555,54	405459,99	69,0	69,0	0,0	Nee
33519	147110,15	407179,71	69,2	69,3	-0,1	Nee
33520	147110,15	407298,73	68,5	68,6	-0,1	Nee
33521	147197,25	407228,84	68,6	68,7	-0,1	Nee
33522	147197,27	407347,81	66,7	67,3	-0,6	Nee
33523	147284,45	407277,78	64,2	67,3	-3,1	Nee
33524	147284,38	407396,92	58,2	66,1	-7,9	Nee
33525	147371,57	407326,87	51,1	65,7	-14,6	Nee
33526	147371,50	407446,02	63,2	65,5	-2,3	Nee
33527	147458,68	407375,98	58,3	65,5	-7,2	Nee
33528	147458,63	407495,08	59,6	65,3	-5,7	Nee
33529	147545,75	407425,16	57,8	65,1	-7,3	Nee
33530	147545,76	407544,16	63,2	65,0	-1,8	Nee
33531	147632,88	407474,24	60,7	65,2	-4,5	Nee
33532	147633,21	407592,64	57,1	60,0	-2,9	Nee
33533	147721,83	407519,81	51,9	55,8	-3,9	Nee
33534	147724,74	407632,75	52,2	55,8	-3,6	Nee
33535	147815,80	407553,87	50,6	60,5	-9,9	Nee
33536	147819,45	407664,83	52,5	56,3	-3,8	Nee
33537	147910,65	407585,27	54,7	66,9	-12,2	Nee
33538	147914,51	407695,65	59,8	62,8	-3,0	Nee
33539	148005,53	407616,87	56,1	66,4	-10,3	Nee
33540	148008,74	407729,03	56,5	67,1	-10,6	Nee
33541	148097,07	407656,76	51,2	65,5	-14,3	Nee
33542	148095,30	407778,68	62,3	67,8	-5,5	Nee
33543	148179,73	407712,79	59,8	65,5	-5,7	Nee
33544	148168,53	407846,45	62,2	68,2	-6,0	Nee
33545	148251,28	407782,47	59,9	66,5	-6,6	Nee
33546	148224,87	407928,84	61,3	68,3	-7,0	Nee
50828	148260,62	408021,98	59,3	66,6	-7,3	Nee
50829	148366,81	408358,99	60,6	60,4	0,2	Ja

OTB PHS Meteren-Boxtel

D01021.000175

Berekeningsresultaten op de referentiepunten Stap 11

Bijlage G

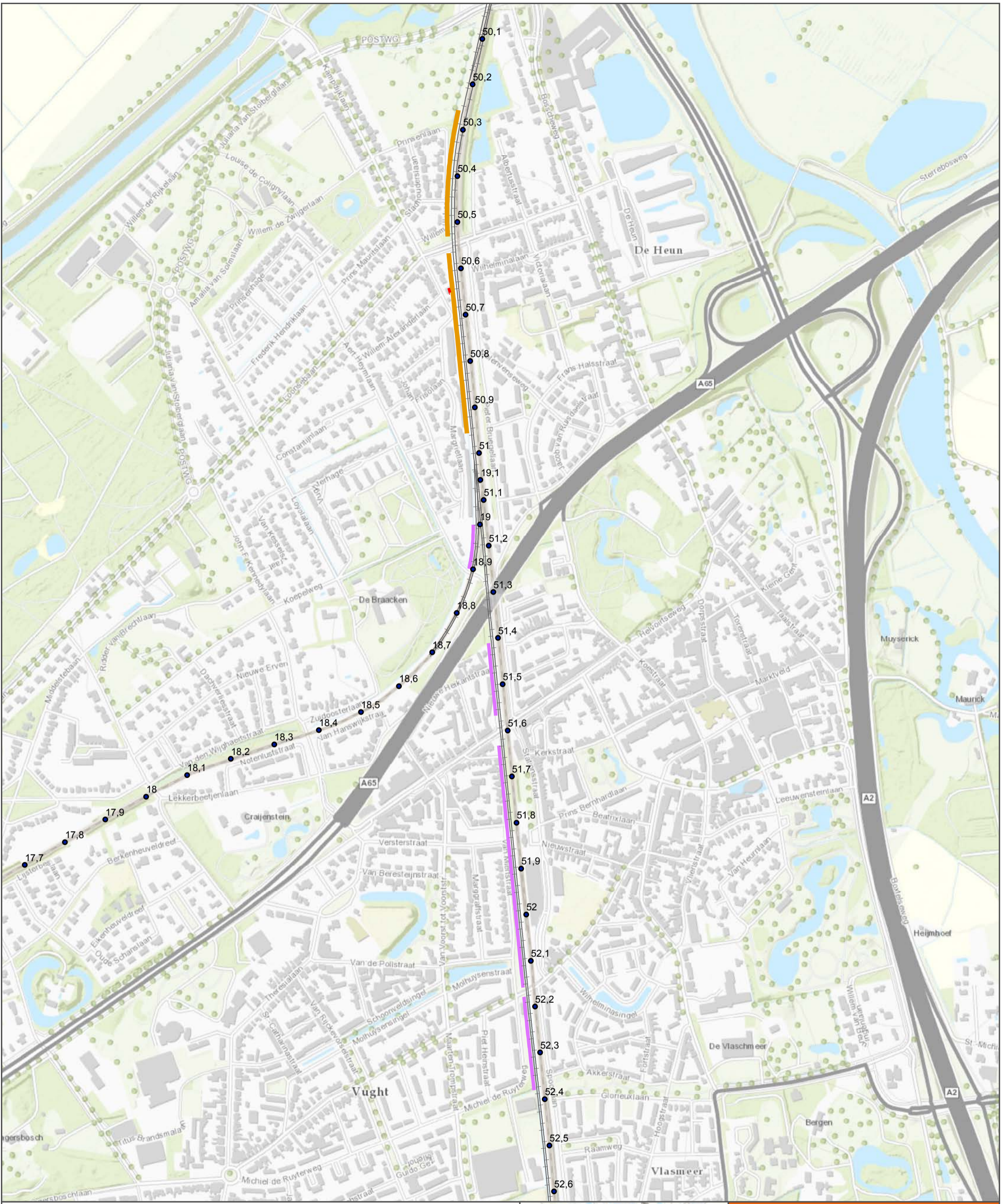
Id	X	Y	Plafondwaarde [dB]	Geluidwaarde project [dB]	Vershil [dB]	Overschrijding
50830	148260,68	408320,17	59,4	65,8	-6,4	Nee
50831	148377,20	408259,63	60,5	59,5	1,0	Ja
50832	148270,64	408220,69	59,6	70,4	-10,8	Nee
50833	148387,26	408160,14	61,2	59,3	1,9	Ja
50834	148274,64	408120,83	59,6	68,0	-8,4	Nee
50835	148396,96	408060,73	59,1	64,3	-5,2	Nee
50836	148407,21	407961,26	49,0	69,0	-20,0	Nee
53575	148799,38	411965,99	58,6	58,8	-0,2	Nee
53576	148622,55	411951,17	63,6	64,2	-0,6	Nee
53577	148746,20	411881,72	60,6	61,9	-1,3	Nee
53578	148597,94	411854,39	62,2	63,1	-0,9	Nee
53579	148709,20	411789,66	61,5	62,5	-1,0	Nee
53580	148568,64	411759,11	61,2	62,1	-0,9	Nee
53581	148689,80	411691,57	61,1	61,2	-0,1	Nee
53582	148537,45	411664,10	58,3	59,4	-1,1	Nee
53583	148674,67	411592,95	59,4	59,2	0,2	Ja
53584	148508,68	411568,34	51,2	54,9	-3,7	Nee
53585	148653,76	411495,33	58,7	58,5	0,2	Ja
53586	148484,05	411472,08	54,9	55,3	-0,4	Nee
53587	148628,95	411398,46	59,1	59,5	-0,4	Nee
53588	148458,99	411375,28	58,0	60,2	-2,2	Nee
53589	148604,14	411301,59	60,3	61,6	-1,3	Nee
53590	148434,66	411278,31	57,3	61,5	-4,2	Nee
53591	148579,35	411204,71	59,7	61,6	-1,9	Nee
53592	148409,40	411181,60	58,2	60,9	-2,7	Nee
53593	148576,87	411107,35	56,9	57,8	-0,9	Nee
53594	148385,13	411084,59	58,5	60,8	-2,3	Nee
53595	148555,20	411010,64	56,9	57,5	-0,6	Nee
53596	148365,10	410986,63	60,3	62,4	-2,1	Nee
53597	148510,75	410921,10	51,5	52,7	-1,2	Nee
53598	148345,10	410888,85	61,5	63,3	-1,8	Nee
53599	148468,66	410830,52	49,3	52,1	-2,8	Nee
53600	148314,92	410793,76	60,9	62,4	-1,5	Nee
53601	148438,82	410735,27	60,2	62,1	-1,9	Nee
53602	148290,01	410696,91	59,5	61,0	-1,5	Nee
53603	148414,90	410638,17	61,4	61,8	-0,4	Nee
53604	148264,90	410600,12	58,3	58,7	-0,4	Nee

BIJLAGE H TIJDELIJKE SITUATIE

Baanvak Vught aansl. - Boxtel		Geluid Prognose WLO2_2025Hoog Tijdelijke situatie			
		Rekeneenheden/uur			
		(gemiddeld over een etmaalperiode in beide richtingen samen)			
		[afgerond op één decimaal]			
Materieeltype	Categorie	Dag (7.00-19.00)	Avond (19.00-23.00)	Nacht (23.00-7.00)	Stopstations
DE-LOC-6400	6	0,0	0,0	0,0	-
E-LOC	3	0,2	0,2	0,1	-
GOEDEREN	4	1,1	1,3	0,8	-
GOEDEREN-ALT	11	4,6	5,0	3,1	-
SGM-R	3	13,9	12,0	3,9	Vg Btl
VIRM-R	8	94,6	81,6	26,2	-

Baanvak Vught aansl. - Tilburg Industrieterrein		Geluid Prognose WLO2_2025Hoog Tijdelijke situatie			
		Rekeneenheden/uur			
		(gemiddeld over een etmaalperiode in beide richtingen samen)			
		[afgerond op één decimaal]			
Materieeltype	Categorie	Dag (7.00-19.00)	Avond (19.00-23.00)	Nacht (23.00-7.00)	Stopstations
DE-LOC-6400	6	0,1	0,1	0,1	-
E-LOC	3	0,4	0,5	0,3	-
GOEDEREN	4	2,5	2,8	1,7	-
GOEDEREN-ALT	11	10,1	11,1	6,9	-
E-LOC	3	4,0	4,0	1,3	-
IC-R-ALT	3	44,0	44,0	14,1	-
SGM-R	3	16,7	14,4	4,6	-

Baanvak Den Bosch - Vught aansl.		Geluid Prognose WLO2_2025Hoog Tijdelijke situatie			
		Rekeneenheden/uur			
		(gemiddeld over een etmaalperiode in beide richtingen samen)			
		[afgerond op één decimaal]			
Materieeltype	Categorie	Dag (7.00-19.00)	Avond (19.00-23.00)	Nacht (23.00-7.00)	Stopstations
DE-LOC-6400	6	0,1	0,1	0,1	-
E-LOC	3	0,4	0,5	0,3	-
GOEDEREN	4	2,5	2,8	1,7	-
GOEDEREN-ALT	11	10,1	11,1	6,9	-
E-LOC	3	4,0	4,0	1,3	Ht
IC-R-ALT	3	44,0	44,0	14,1	Ht
SGM-R	3	16,7	14,4	4,6	Ht
DE-LOC-6400	6	0,0	0,0	0,0	-
E-LOC	3	0,2	0,2	0,1	-
GOEDEREN	4	1,1	1,3	0,8	-
GOEDEREN-ALT	11	4,6	5,0	3,1	-
SGM-R	3	13,9	12,0	3,9	Ht
VIRM-R	8	94,6	81,6	26,2	Ht
van/naar Tilburg					
van/naar Boxtel					



- Legenda**
- +—+—+ Tijdelijk spoor
 - Overschrijding tov LdenGPP
 - Scherm tijdelijke situatie 1,5m hoog
 - Scherm tijdelijke situatie 2m hoog
 - Hectometreering



Meteren-Boxtel

Tijdelijk spoor Vught
Geluidmaatregelen

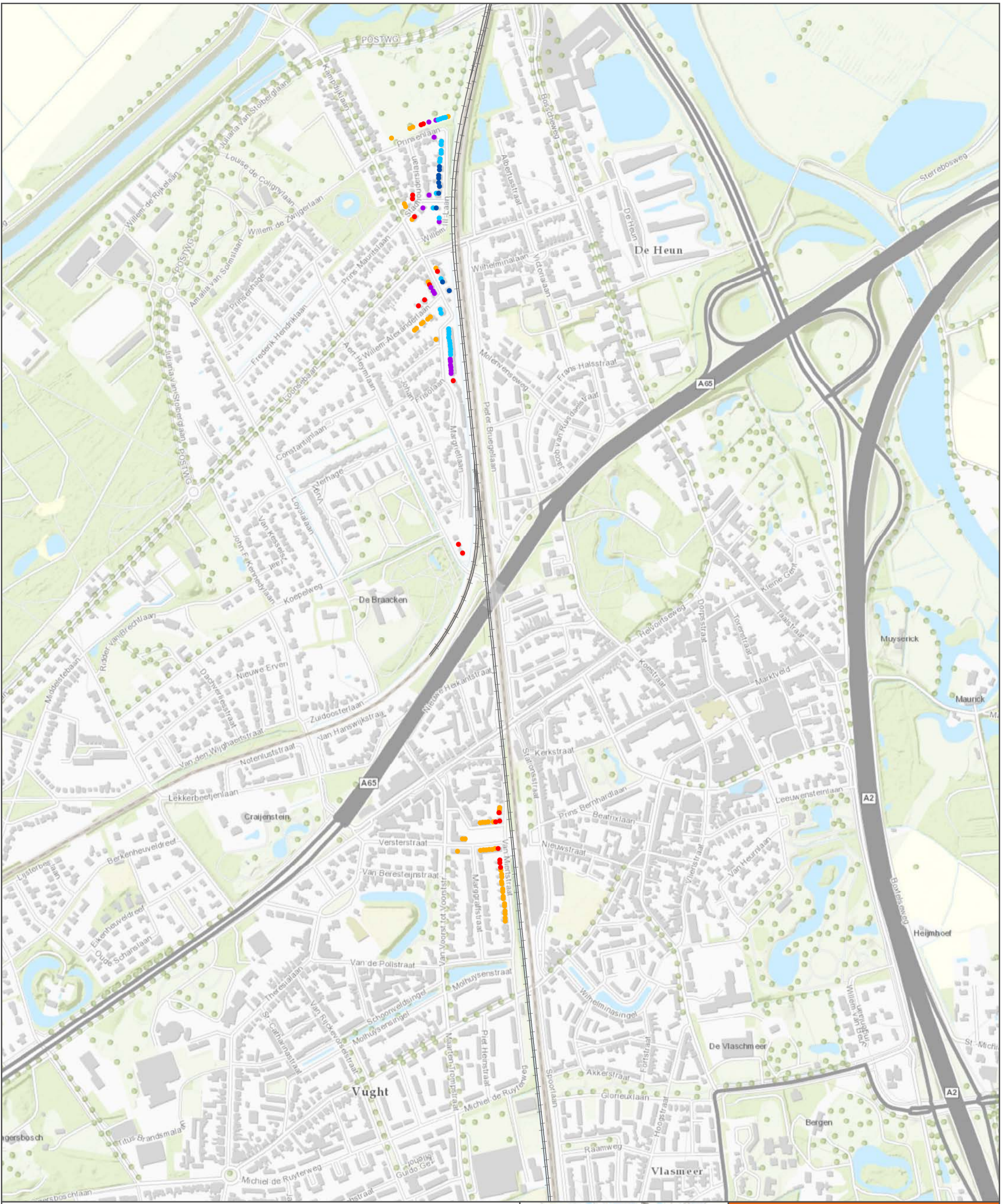
opdrachtgever: ProRail

ARCADIS Design & Consultancy for natural and built assets

datum: 28-9-2017 D01021.000175

schaal (A3): 1:7.500

0 100 200 300 400 m GvdV



Legenda

LdenGPP vs. Tijdelijke situatie (max. toename)

- 0 - 2 dB
- 2 - 4 dB
- 4 - 6 dB
- 6 - 8 dB
- > 8 dB

—+—+—+ Tijdelijk spoor



Meteren-Boxtel
Tijdelijk spoor Vught
Toename tov LdenGPP

opdrachtgever: ProRail



datum: 28-9-2017 D01021.000175

schaal (A3): 1:7.500 GvdV



BIJLAGE I AKOESTISCH ONDERZOEK WEGVERKEER (KRUISENDE INFRA)

ONDERWERP

Reconstructie-onderzoek te wijzigen wegen vanwege PHS
Meteren-Boxtel

PROJECTNUMMER

D01021.000175

ONZE REFERENTIE**DATUM**

31-10-2017

VAN

Maarten Jansen

AAN

ProRail

Vanwege de aanpassingen aan de spoorlijn Meteren-Boxtel (zie Akoestisch onderzoek OTB-rapport Geluid 's-Hertogenbosch-Vught) wordt op diverse locaties in Vught het onderliggend wegennet aangepast. Het gaat hierbij bijvoorbeeld om een andere inrichting van kruisende of parallelle wegen. Volgens de Wet geluidhinder dienen de wijzigingen aan deze wegvakken te worden getoetst aan de regelgeving en de grenswaarden van deze wet.

In eerste instantie moet worden onderzocht of ten gevolge van de wijzigingen aan de wegvakken en de verandering van de verkeersintensiteit, als gevolg van het project PHS Meteren-Boxtel, de geluidbelasting bij geluidgevoelige objecten langs deze wegvakken met 2 dB of meer toeneemt. Er is dan sprake van 'reconstructie' in de zin van de Wet geluidhinder.

Er moet dan onderzocht worden of het mogelijk is om de toename van de geluidbelasting weg te nemen met doelmatige, geluidbeperkende maatregelen. Als doelmatige maatregelen niet kunnen worden getroffen of stuiten op bezwaren van landschappelijke, stedelijke of verkeerskundige aard, dan kan er sprake zijn van een overschrijding van de grenswaarde bij geluidgevoelige objecten. In dat geval dient er een zgn. hogere waarde te worden vastgesteld en volgt er een onderzoek naar de geluidbelasting in de woning. Als blijkt dat niet kan worden voldaan aan de wettelijke normen, worden er mogelijk isolerende maatregelen getroffen. Het Wettelijk kader is te vinden in Bijlage C.

Onderzochte wegen

De volgende wegen worden aangepast of anders ingericht:

- Loonsebaan
- Molenseweg
- Lekkerbeetjenlaan
- N65
- Rembrandtlaan
- Helvoirtseweg
- Stationsstraat
- Esschestraat/Sint Elisabethstraat
- Spoorlaan
- Molenstraat
- Wolfskamerweg/Laagstraat

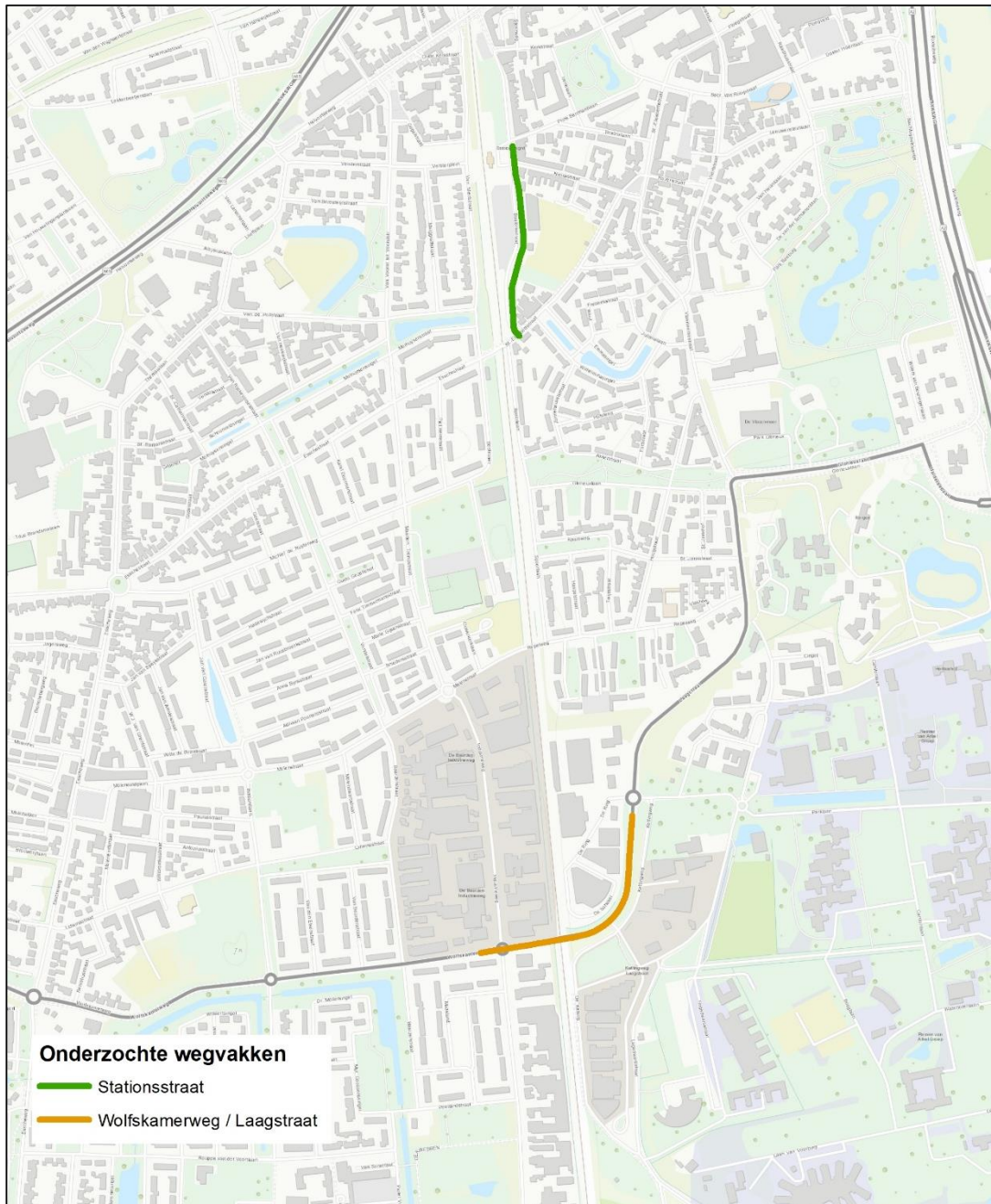
Het is akoestisch gezien niet nodig om deze wegen allemaal te toetsen. Enerzijds omdat de verandering dusdanig gering is dat de weg fysiek niet op een andere locatie komt te liggen, maar alleen anders ingericht wordt. Anderzijds omdat een aantal wegen onder een 30 km per uur regime vallen en slechts een geringe verkeersstroom faciliteren.

De volgende wegen zijn in dit onderzoek getoetst:

- Wolfskamerweg
- Stationsstraat (Ten zuiden van de Prins Bernardlaan)

De N65 en aansluitende wegen (Lekkerbeetjenlaan en aansluiting met Rembrandtlaan) worden apart onderzocht in het Rapport PHS Meteren-Boxtel wijziging N65.

In Figuur 1 zijn de onderzochte locaties op kaart weergegeven. In bijlage A is per onderzochte weg een overzichtskaart weergegeven.



Figuur 1 - Onderzochte wegen

Niet onderzochte wegen

Verkeerswegen zijn alleen relevant als na realisatie de voorkeursgrenswaarde van 48 dB voor geluidgevoelige objecten wordt overschreden. Er is dan ook geen onderzoek verricht langs de wegen waar met zekerheid kan worden gesteld dat deze waarde niet wordt overschreden. Bij wegen waar de etmaalintensiteit lager is dan 500 motorvoertuigen, wordt deze waarde niet overschreden. Op basis van de verkeerscijfers is een selectie gemaakt van de wegen waar de etmaalintensiteit hoger zal zijn dan 500 motorvoertuigen.

De volgende wegen zijn niet onderzocht omdat de etmaalintensiteit in de toekomstige situatie lager zal zijn dan 500 motorvoertuigen.

- Loonsebaan
- Rembrandtstraat (ten noorden van Heikantstraat)
- Molenverseweg
- Stationsstraat (ten noorden van Prins Bernhardlaan)
- Spoorlaan

Er worden ook enkele wegen niet onderzocht omdat de weg qua ligging niet wezenlijk verandert. Het betreft de volgende wegen:

- Rembrandtlaan (ten zuiden van Heikantstraat)
 - Staart wordt ingericht als fietsstraat
- Helvoirtseweg
 - Spoorwegovergang verdwijnt, spoor gaat onder de weg door.
- St. Elisabethstraat
 - Spoorwegovergang verdwijnt, spoor gaat onder de weg door.
- Molenstraat
 - Spoorwegovergang verdwijnt, spoor gaat onder de weg door.

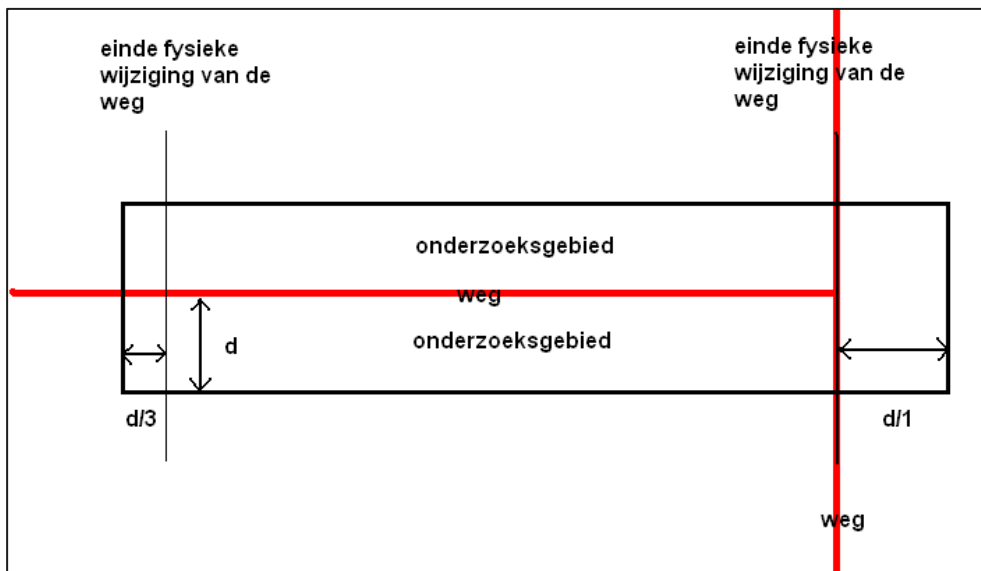
UITGANGSPUNTEN WEGVERKEER

Onderzoeksgebied

Het akoestisch onderzoek richt zich op woningen en andere geluidsgevoelige bestemmingen die zijn gelegen in de geluidszone van een weg. Het onderzoek start met het afbakenen van het onderzoeksgebied aan de hand van de zonebreedte van de weg en de werkgrenzen van de ingreep.

Afbakenen van een onderzoeksgebied

Het onderzoeksgebied wordt loodrecht op de weg begrensd door de wettelijke zonebreedte en in de lengterichting door de locatie van de fysieke wijziging aan de weg. Het onderzoeksgebied loopt voorbij de werkgrenzen door met $\frac{1}{3}$ van de zonebreedte, zoals aangegeven op het linkerdeel van Figuur 2. Aan de uiteinden van een weg (zie rechterdeel van Figuur 2) loopt het onderzoeksgebied door over een afstand die gelijk is aan de zonebreedte.



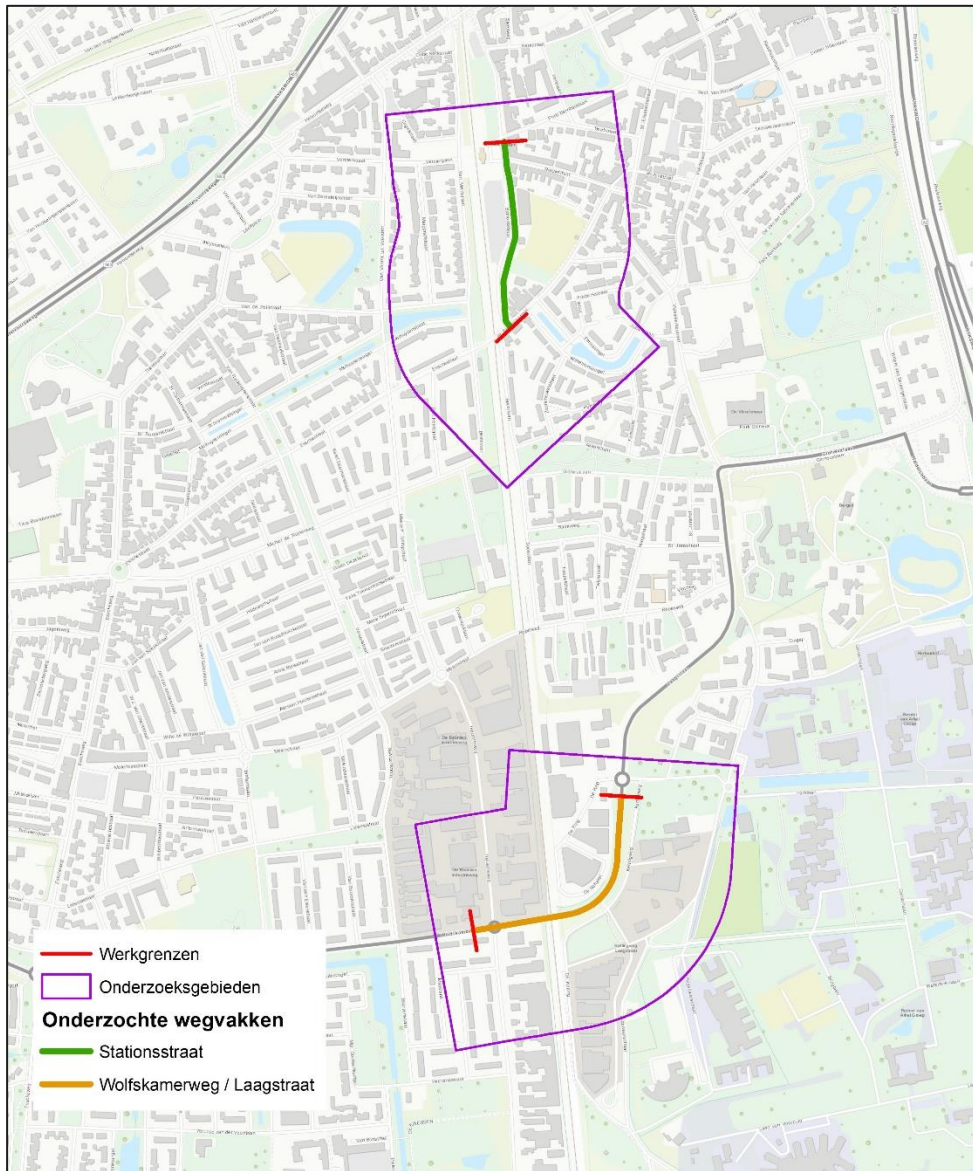
Figuur 2: Onderzoeksgebied (d =zonebreedte)

Indien de weg bestaat uit wegdelen met een verschillend aantal rijstroken, geldt dat de breedste zone doorloopt met een afstand van $\frac{1}{3}$ van de zonebreedte over de smallere zone.

Om een betrouwbare geluidsbelasting te kunnen berekenen aan de randen van het onderzoeksgebied, worden de weg en de omgeving ook buiten het onderzoeksgebied ingevoerd in het rekenmodel.

Afbakening onderzoeksgebieden

Voor dit onderzoek betekent dit dat het onderzoeksgebied bestaat uit het gebied zoals weergegeven is op Figuur 3. Behalve de begrenzing van het onderzoeksgebied zijn op deze figuur ook de fysieke werkgrenzen weergegeven.



Figuur 3 Onderzoeksgebieden

Stationsstraat

Het onderzoeksgebied rondom de Stationsstraat bestaat uit het stationsgebied in Vught met een grote parkeerplaats, diverse woningen en een supermarkt. Daarachter gelegen zijn diverse woonwijken. Een aantal woningen staan dicht op de weg.

Het betreft een weg met een 30 km per uur regime waar in principe geen wettelijk noodzaak voor een toetsing op geluidbelastingen is. Omdat de verkeersintensiteiten op deze weg toenemen, en de weg dicht bij een aantal woningen komt te liggen is er voor gekozen om deze weg wel te onderzoeken. Het toetsingskader dat hiervoor gekozen is gelijk aan dat voor binnenstedelijke wegen zoals gesteld in de Wet geluidhinder (zie ook het wettelijk kader in bijlage C).

Wolfskamerweg / Laagstraat

Het onderzoeksgebied rondom de Wolfskamerweg en Laagstraat bestaat grotendeels uit een bedrijventerrein. In het gebied rondom de Laagstraat bevinden zich enkele bedrijfswoningen. Ten zuiden van de Wolfskamerweg bevindt zich een woonwijk. De eerstelijnsbebouwing van deze wijk staat dicht op de weg.

Er bevindt zich een bewaakte spoorwegovergang op de Laagstraat. In de toekomstige situatie zal de Laagstraat verdiept onder het spoor door gaan. De rotonde tussen de Wolfskamerweg en de Laagstraat blijft in de toekomstige situatie behouden.

Verkeersgegevens

Voor het reconstructieonderzoek moet de geluidsbelasting in het jaar voorafgaand aan de wijziging vergeleken worden met de geluidsbelasting in de toekomstige situatie minimaal 10 jaar na realisatie. Omdat het nog onduidelijk is in welk jaar de wegen precies aangepast worden is voor de huidige situatie als worst case scenario het jaar 2017 aangehouden. Voor de toekomstige situatie is het jaar 2035 onderzocht.

De verkeersgegevens (weekdaggemiddelde etmaalintensiteiten, voertuigverdelingen, verdelingen over de dag-, avond- en nachtperiode) zijn aangeleverd door Goudappel Coffeng (levering d.d. 15 mei 2017). Deze gegevens zijn afkomstig uit de "Verkeersgegevens situatie 2035 PHS en N65" (o.b.v. NRM2016).

De verkeersgegevens die gehanteerd zijn voor dit onderzoek zijn weergegeven in Tabel 1 en Tabel 2.

Tabel 1: Verkeersgegevens huidige situatie

Weg(vak)	Etmaal-intensiteit	Voertuigverdeling (%)									Verdeling over het etmaal (%)		
		Dag			Avond			Nacht			dag	avond	nacht
		licht	middel	zwaar	licht	middel	zwaar	licht	middel	zwaar			
Stationsstraat Ten zuiden van P-station	920	88,91	7,24	3,85	89,05	6,38	4,56	84,65	7,88	7,47	7,09	2,69	0,52
Stationsstraat Ten westen van P-station	1.380	95,61	3,18	1,22	95,75	2,80	1,45	94,01	3,57	2,43	7,10	2,69	0,51
Wolfskamerweg	6.070	88,64	8,21	3,14	86,43	9,02	4,55	88,77	6,78	4,45	6,78	2,86	0,90
Laagstraat	7.010	88,65	8,47	2,88	86,46	9,38	4,16	88,97	6,95	4,08	6,78	2,86	0,89

Tabel 2: Verkeersgegevens toekomstige situatie

Weg(vak)	Etmaal-intensiteit	Voertuigverdeling (%)									Verdeling over het etmaal (%)		
		Dag			Avond			Nacht			dag	avond	nacht
		licht	middel	zwaar	licht	middel	zwaar	licht	Middel	zwaar			
Stationsstraat Ten zuiden van P-station	1.090	89,95	6,61	3,45	90,07	5,83	4,09	86,09	7,22	6,69	7,09	2,69	0,52
Stationsstraat Ten westen van P-station	1.500	95,10	3,51	1,39	95,25	3,09	1,66	93,32	3,93	2,75	7,10	2,69	0,51

Weg(vak)	Etmaal-intensiteit	Voertuigverdeling (%)									Verdeling over het etmaal (%)		
		Dag			Avond			Nacht			dag	avond	nacht
		licht	middel	zwaar	licht	middel	zwaar	licht	Middel	zwaar			
Wolfskamerweg	7.900	89,76	7,48	2,76	87,76	8,24	4,01	89,91	6,17	3,91	6,78	2,86	0,90
Laagstraat	8.820	91,94	5,86	2,20	90,25	6,54	3,20	92,10	4,79	3,11	6,79	2,85	0,90

Overige uitgangspunten

Model

De onderzoeksgebieden zijn ten behoeve van het onderzoek "PHS Meteren Boxtel deelonderzoek 's-Hertogenbosch-Vught akoestisch onderzoek railverkeer" in kaart gebracht. Alle relevante geluidsgevoelige en niet-geluidsgevoelige objecten zijn in kaart gebracht evenals alle andere omgevingskenmerken die relevant zijn voor het onderzoek en de geluidsberekeningen.

De toekomstige ligging van de wegen in de rekenmodellen is gebaseerd op het wegontwerp, eindsituatie N65 variant 3A-v3.0 (Arcadis).

Wegdekverhardingen en rijsnelheden

De gegevens over wegdekverhardingen en de wettelijke rijsnelheden in de huidige situatie zijn gebaseerd op de data behorende bij de verkeersintensiteiten en waar nodig gecontroleerd door middel van Streetview. De snelheden in de toekomstige situatie zijn hieraan gelijk. De verhardingen in de toekomstige situatie zijn onderdeel van het ontwerp. De snelheden en verhardingen zijn weergegeven in Tabel 3.

Tabel 3: Wettelijke maximale rijsnelheden en type wegdek

Weg(vak)	Maximum snelheid (km/h)	Wegdek Huidig	Wegdek Toekomst
Stationsstraat	30	Klinkers	DAB
Wolfskamerweg / Laagstraat	50	DAB	DAB

Kruispuntcorrecties/rotonde correcties

Ter plaatse van de overgang van de Wolfskamerweg naar de Laagstraat is er een rotonde aanwezig. Voor deze rotonde is een rotonde correctie toegepast.

Geluidschermen/wallen

In het onderzoeksgebied zijn langs de onderzochte wegen geen bestaande geluidsschermen of geluidswallen aanwezig.

Rekenmethode

De berekeningen zijn verricht met het computerprogramma Geomilieu (versie 4.10). De berekeningen met dit computerprogramma zijn in overeenstemming met standaardrekenmethode II van het Reken- en meetvoorschrift geluid 2012. Hierin is voorgeschreven dat met alle factoren die van belang zijn rekening gehouden wordt, zoals de samenstelling van het verkeer, wegdektype, afstandsreducties, reflecties, afschermingen, bodem- en luchtdemping, helling- en kruispuntcorrecties, hoogteligging van de weg, enzovoorts.

REKENRESULTATEN EN CONCLUSIES

Wolfskamerweg / Laagstraat

Uit de rekenresultaten blijkt dat er ter plaatse van de Wolfskamerweg / Laagstraat geen geluidsgevoelige bestemmingen zijn waarbij sprake is van reconstructie zoals gesteld in de Wet geluidhinder. De toename van de geluidsbelasting ten opzichte van de grenswaarde bedraagt maximaal 1 dB ter hoogte van de Wolfskamerweg.

Deze toename is het gevolg van de toegenomen verkeersintensiteiten. De fysieke wijzigingen aan de weg resulteren niet in een verhoging van de geluidbelasting.

In bijlage A is aangegeven welke geluidgevoelige bestemmingen ten gevolge van de Wolfskamerweg / Laagstraat een geluidbelasting hebben boven de voorkeurswaarde van 48 dB. In bijlage B zijn voor deze woningen de rekenresultaten per adres opgenomen.

Omdat er geen sprake is van reconstructie zijn de effecten en toepasbaarheid van maatregelen niet onderzocht.

Stationsstraat

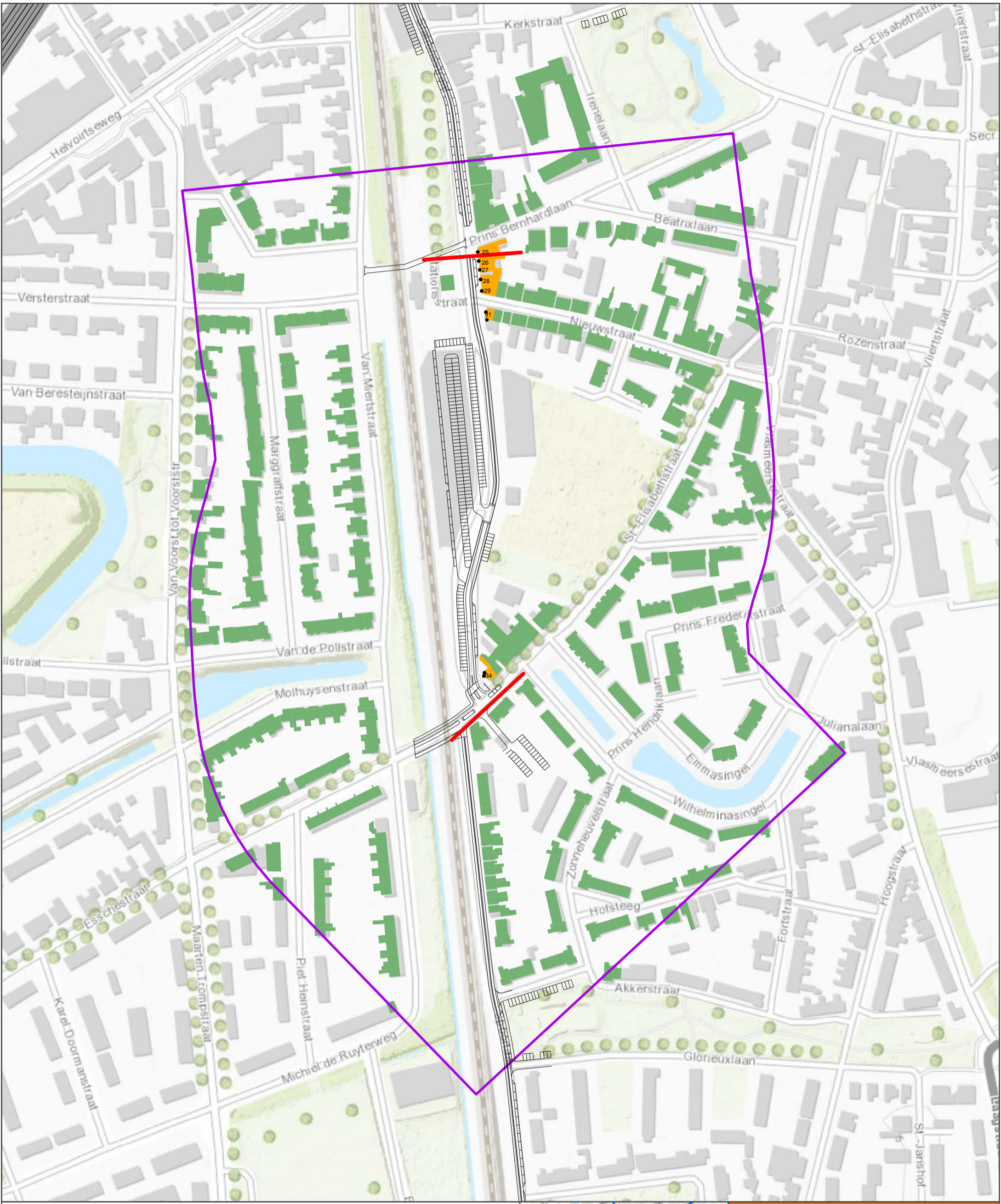
Uit de rekenresultaten blijkt dat er ter plaatse van de Stationsstraat geen geluidsgevoelige bestemmingen zijn waarbij sprake is van reconstructie zoals gesteld in de Wet geluidhinder. Ter hoogte van de Stationsstraat neemt de geluidbelasting ten opzichte van de grenswaarde licht af.

Deze afname is het gevolg van het toepassen van een stiller type wegdekverharding. Op de Stationsstraat liggen momenteel klinkers, in de toekomstige situatie wordt hier DAB (Dicht Asphalt Beton) toegepast.

In bijlage A is aangegeven welke geluidgevoelige bestemmingen ten gevolge van de Stationsstraat een geluidbelasting hebben boven de voorkeurswaarde van 48dB. In bijlage B zijn voor deze woningen de rekenresultaten per adres opgenomen.

Omdat er geen sprake is van reconstructie zijn de effecten en toepasbaarheid van maatregelen niet onderzocht.

BIJLAGE A VAN I: DETAILKAARTEN



Legenda

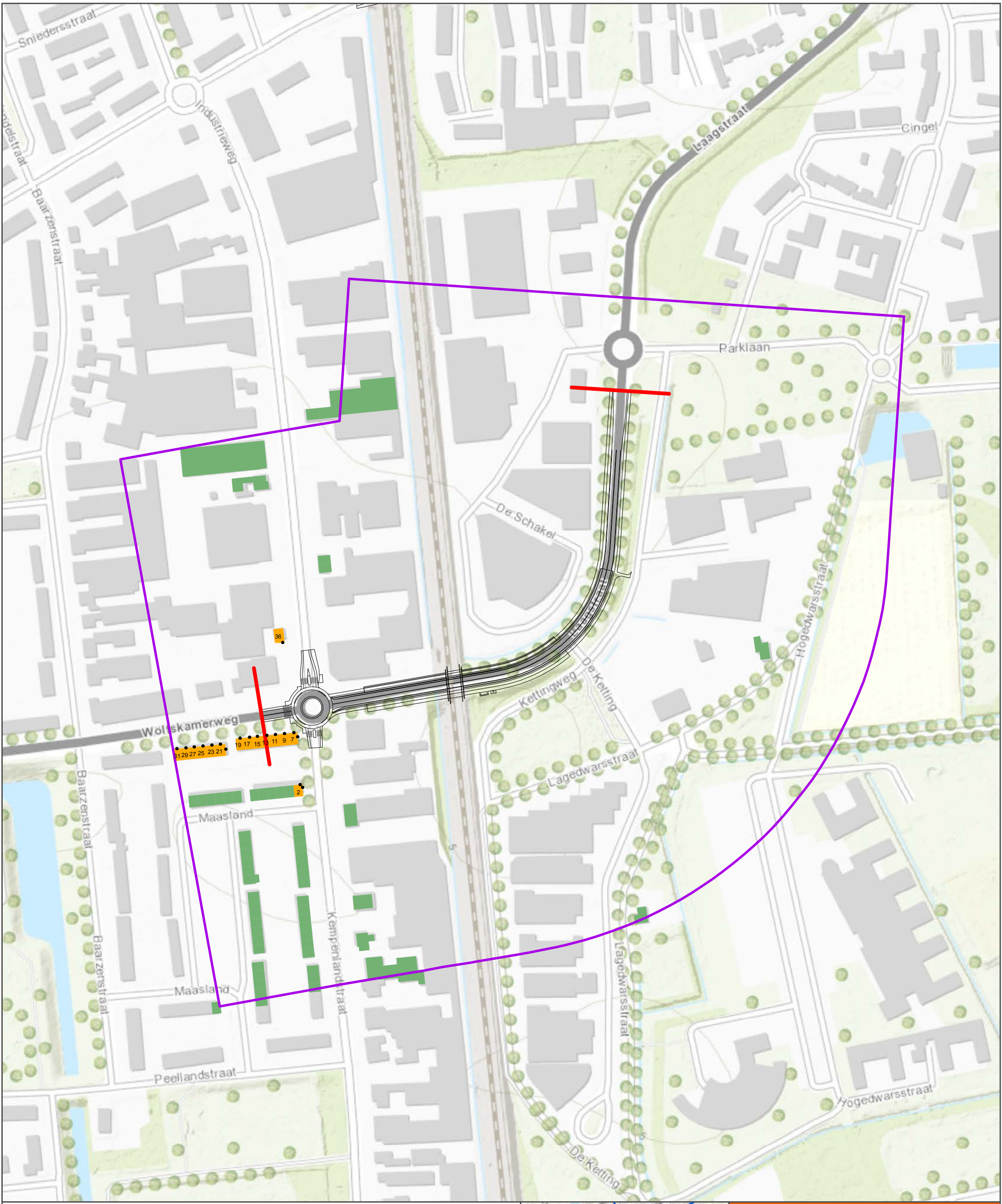
- Onderzoekgebied
- Geluidbelasting toekomstige situatie (Lden) 48dB of lager
- Hoger dan 48dB
- Rekenpunten
- Werkgrenzen
- Ontwerp



PHS Meteren-Bostel
 Onderliggend wegennet
 Detailkaart Stationsstraat

opdrachtgever: ProRail
ARCADIS Design & Consultancy for natural and built assets

datum: 26-10-2017 D01021.000175
 schaal (A4): 1:2.500
 0 25 50 100 150 m



Legenda

- Onderzoeksgebied
- Geluidbelasting toekomstige situatie (Lden) 48dB of lager
- Hoger dan 48dB
- Rekenpunten
- Werkgrenzen
- Ontwerp



PHS Meteren-Boxtel
 Onderliggend wegennet
 Detailkaart Wolfskamerweg / Laagstraat

opdrachtgever: ProRail

ARCADIS Design & Consultancy for natural and built assets

datum: 19-9-2017 D01021.000175

schaal (A4): 1:2.500

0 25 50 100 150 m

BIJLAGE B VAN I: RESULTATEN OP WONINGNIVEAU

OTB PHS Meteren-Boxtel, Onderliggend wegennet

D01021.000175

Berekeningsresultaten op woningen met een geluidbelasting hoger dan 48dB (Lden) ten gevolge van de Wolfsraamweg / Laagstraat

Bijlage B

Omschrijving	Geveloriëntatie	Hoogte [m]	Huidig (2017)	Streef-waarde	Toekomst (2035)	Vershil	Reconstructie
Industrieweg 36	Zuid	1,5	48,45	48,5	48,85	0,35	Nee
Industrieweg 36	Zuid	5	50,88	50,88	51,17	0,29	Nee
Industrieweg 36	Zuid	8	50,97	50,97	51,11	0,14	Nee
Maasland 2	Noord	1,5	45,71	48,5	45,57	-2,93	Nee
Maasland 2	Noord	5	48,33	48,5	48,48	-0,02	Nee
Maasland 2	Noord	8	49,13	49,13	49,29	0,16	Nee
Maasland 2	Oost	1,5	45,9	48,5	45,9	-2,6	Nee
Maasland 2	Oost	5	48,11	48,5	48,38	-0,12	Nee
Maasland 2	Oost	8	48,92	48,92	49,11	0,19	Nee
Wolfskamerweg 7	Noord	1,5	58,3	58,3	59,06	0,76	Nee
Wolfskamerweg 7	Noord	5	58,92	58,92	59,65	0,73	Nee
Wolfskamerweg 7	Noord	8	58,86	58,86	59,58	0,72	Nee
Wolfskamerweg 7	Oost	1,5	55,09	55,09	55,61	0,52	Nee
Wolfskamerweg 7	Oost	5	55,91	55,91	56,42	0,51	Nee
Wolfskamerweg 7	Oost	8	55,96	55,96	56,36	0,4	Nee
Wolfskamerweg 9	Noord	1,5	57,93	57,93	58,72	0,79	Nee
Wolfskamerweg 9	Noord	5	58,54	58,54	59,33	0,79	Nee
Wolfskamerweg 9	Noord	8	58,5	58,5	59,24	0,74	Nee
Wolfskamerweg 11	Noord	1,5	57,86	57,86	58,64	0,78	Nee
Wolfskamerweg 11	Noord	5	58,47	58,47	59,27	0,8	Nee
Wolfskamerweg 11	Noord	8	58,43	58,43	59,23	0,8	Nee
Wolfskamerweg 13	Noord	1,5	57,9	57,9	58,73	0,83	Nee
Wolfskamerweg 13	Noord	5	58,5	58,5	59,31	0,81	Nee
Wolfskamerweg 13	Noord	8	58,45	58,45	59,25	0,8	Nee
Wolfskamerweg 15	Noord	1,5	58,03	58,03	58,9	0,87	Nee
Wolfskamerweg 15	Noord	5	58,6	58,6	59,45	0,85	Nee
Wolfskamerweg 15	Noord	8	58,54	58,54	59,37	0,83	Nee
Wolfskamerweg 17	Noord	1,5	58,17	58,17	59,06	0,89	Nee

Omschrijving	Geveloriëntatie	Hoogte [m]	Huidig (2017)	Streef-waarde	Toekomst (2035)	Vershil	Reconstructie
Wolfskamerweg 17	Noord	5	58,7	58,7	59,57	0,87	Nee
Wolfskamerweg 17	Noord	8	58,63	58,63	59,47	0,84	Nee
Wolfskamerweg 19	Noord	1,5	58,36	58,36	59,27	0,91	Nee
Wolfskamerweg 19	Noord	5	58,85	58,85	59,74	0,89	Nee
Wolfskamerweg 19	Noord	8	58,76	58,76	59,65	0,89	Nee
Wolfskamerweg 21	Oost	1,5	51,96	51,96	52,94	0,98	Nee
Wolfskamerweg 21	Oost	5	52,67	52,67	53,63	0,96	Nee
Wolfskamerweg 21	Oost	8	52,83	52,83	53,75	0,92	Nee
Wolfskamerweg 21	Noord	1,5	57,18	57,18	58,15	0,97	Nee
Wolfskamerweg 21	Noord	5	57,8	57,8	58,76	0,96	Nee
Wolfskamerweg 21	Noord	8	57,78	57,78	58,73	0,95	Nee
Wolfskamerweg 23	Noord	1,5	57,37	57,37	58,37	1	Nee
Wolfskamerweg 23	Noord	5	57,94	57,94	58,93	0,99	Nee
Wolfskamerweg 23	Noord	8	57,91	57,91	58,9	0,99	Nee
Wolfskamerweg 25	Noord	1,5	57,58	57,58	58,53	0,95	Nee
Wolfskamerweg 25	Noord	5	58,11	58,11	59,07	0,96	Nee
Wolfskamerweg 25	Noord	8	58,06	58,06	59	0,94	Nee
Wolfskamerweg 27	Noord	1,5	57,74	57,74	58,71	0,97	Nee
Wolfskamerweg 27	Noord	5	58,22	58,22	59,18	0,96	Nee
Wolfskamerweg 27	Noord	8	58,15	58,15	59,11	0,96	Nee
Wolfskamerweg 29	Noord	1,5	57,91	57,91	58,88	0,97	Nee
Wolfskamerweg 29	Noord	5	58,35	58,35	59,31	0,96	Nee
Wolfskamerweg 29	Noord	8	58,26	58,26	59,22	0,96	Nee
Wolfskamerweg 31	Noord	1,5	58,1	58,1	59,07	0,97	Nee
Wolfskamerweg 31	Noord	5	58,5	58,5	59,47	0,97	Nee
Wolfskamerweg 31	Noord	8	58,39	58,39	59,35	0,96	Nee

OTB PHS Meteren-Boxtel, Onderliggend wegennet

D01021.000175

Berekeningsresultaten op woningen met een geluidbelasting hoger dan 48dB (Lden) ten gevolge van de Stationsstraat

Bijlage B

Omschrijving	Geveloriëntatie	Hoogte [m]	Huidig (2017)	Streef-waarde	Toekomst (2035)	Vershil	Reconstructie
Nieuwstraat 91	West	1,5	52,16	52,16	50,82	-1,34	Nee
Nieuwstraat 91	West	5	51,88	51,88	50,34	-1,54	Nee
Nieuwstraat 91	Zuid	5	48,88	48,88	47,67	-1,21	Nee
Stationsstraat 25	West	1,5	52,12	52,12	51,29	-0,83	Nee
Stationsstraat 25	West	5	51,51	51,51	50,4	-1,11	Nee
Stationsstraat 26	West	1,5	52,76	52,76	51,69	-1,07	Nee
Stationsstraat 26	West	5	52,16	52,16	50,88	-1,28	Nee
Stationsstraat 27	West	1,5	52,98	52,98	51,84	-1,14	Nee
Stationsstraat 27	West	5	52,4	52,4	51,07	-1,33	Nee
Stationsstraat 28	West	1,5	53,17	53,17	52	-1,17	Nee
Stationsstraat 28	West	5	52,61	52,61	51,27	-1,34	Nee
Stationsstraat 28	West	8	51,67	51,67	50,17	-1,5	Nee
Stationsstraat 29	West	1,5	53,22	53,22	52,02	-1,2	Nee
Stationsstraat 29	West	5	52,68	52,68	51,32	-1,36	Nee
Stationsstraat 29	West	8	51,77	51,77	50,24	-1,53	Nee
Stationsstraat 34	West	1,5	49,29	49,29	48,67	-0,62	Nee
Stationsstraat 34	West	5	49,31	49,31	48,22	-1,09	Nee
Stationsstraat 34	West	8	48,84	48,84	47,32	-1,52	Nee
Stationsstraat 34	Noord	1,5	47,28	48,5	48,04	-0,46	Nee
Stationsstraat 34	Noord	5	47,72	48,5	47,93	-0,57	Nee
Stationsstraat 34	Noord	8	47,36	48,5	47,21	-1,29	Nee

BIJLAGE C VAN I: WETTELIJK KADER

WETTELIJK KADER

Onderdeel van het project is de aanpassing van enkele lokale wegen in Vught. Om deze reden is de wetgeving in het kader van wijziging van een bestaande weg onder de Wet Geluidhinder hier opgenomen.

De geluidswetgeving vanwege wegverkeerslawaai is uitgewerkt in de Wet geluidhinder (Wgh) en het Besluit geluidhinder.

1.1 Dosismaat Lden

De geluidsbelasting van een weg wordt uitgedrukt in de dosismaat Lden ('den' staat voor 'day, evening, night'). De eenheid voor Lden is dB.

De geluidsbelasting in Lden is de naar tijdsduur gemiddelde waarde van het geluidsniveau in:

- De dagperiode (07:00-19:00);
- De avondperiode (19:00-23:00) na toepassing van een straffactor van 5 dB;
- De nachtperiode (23:00-07:00) na toepassing van een straffactor van 10 dB.

Voor onderwijsgebouwen en kinderdagverblijven worden de geluidsniveaus in de avond en/of nachtperiode buiten beschouwing gelaten, als de betreffende gebouwen in deze perioden niet als zodanig worden gebruikt (artikel 1.6 Besluit geluidhinder).

1.2 Geluidzone

Een weg heeft een wettelijke geluidzone (art. 74 Wgh) die zich uitstrekt vanaf de as van de weg tot een bepaalde afstand aan weerszijde van de weg. De zone is het gebied waarbinnen, akoestisch onderzoek verricht moet worden. De breedte van de zone is afhankelijk van de ligging (stedelijk of buitenstedelijk) en het aantal rijstroken. Als buitenstedelijk gebied wordt aangemerkt het gebied buiten de bebouwde kom en het gebied binnen de zone van een autoweg of autosnelweg. Het stedelijke gebied is het gebied binnen de bebouwde kom, met uitzondering van het gebied binnen de geluidszones van autowegen en autosnelwegen.

In Tabel 4 is een overzicht gegeven van de verschillende breedten van geluidszones. De zonebreedte wordt gemeten vanaf de buitenste begrenzing van de buitenste rijstrook.

Tabel 4: Geluidzones

Aantal rijstroken	Breedte geluidzone	
	Buitenstedelijk gebied	Stedelijk gebied
5 of meer	600	350
3 of 4	400	350
1 of 2	250	200

Wegen waarvoor een maximumsnelheid geldt van 30 km/h hebben geen wettelijke geluidzone, evenals wegen die gelegen zijn binnen een woonerf.

1.3 Geluidsgevoelige bestemmingen

De grenswaarden van de Wet geluidhinder gelden voor de geluidsgevoelige bestemmingen die liggen binnen de geluidzone van de weg. De Wet geluidhinder maakt onderscheid tussen woningen, andere geluidsgevoelige gebouwen en geluidsgevoelige terreinen.

In het Besluit geluidhinder zijn de andere geluidsgevoelige gebouwen als volgt gedefinieerd:

- onderwijsgebouwen;
- ziekenhuizen;
- verpleeghuizen;
- verzorgingstehuizen;
- psychiatrische inrichtingen;
- kinderdagverblijven.

De geluidsgevoelige terreinen zijn gedefinieerd als:

- woonwagendplaatsen;
- ligplaatsen voor woonschepen.

Een ligplaats voor woonschepen is alleen geluidsgevoelig indien de ligplaats is vastgelegd in een bestemmingsplan.

1.4 Grenswaarden bij wijziging van een bestaande weg

Voor alle geluidsgevoelige bestemmingen binnen de geluidszone van een te wijzigen weg moet bij een wijziging van de weg onderzocht worden of er sprake is van reconstructie zoals dat is gedefinieerd in de Wgh. Er is sprake van een reconstructie indien de geluidsbelasting vanwege de weg in het toekomstige maatgevende jaar zonder maatregelen, met 2 dB of meer wordt verhoogd ten opzichte van de ten hoogste toelaatbare geluidsbelasting. Het toekomstig maatgevende jaar is meestal het tiende jaar na de wijziging.

De ten hoogste toelaatbare geluidsbelasting is bepaald in artikel 100 van de Wet geluidhinder en artikel 3.3 van het Besluit geluidhinder. In deze artikelen wordt onderscheid gemaakt tussen bestemmingen waarvoor reeds een hogere waarde is vastgesteld en bestemmingen waarvoor geen hogere waarde is vastgesteld. Daarnaast is voor het bepalen van de ten hoogste toelaatbare geluidsbelasting van belang of de weg en/of de geluidsgevoelige bestemming aanwezig of geprojecteerd waren op 1 januari 2007.

De ten hoogste toelaatbare geluidsbelasting is 48 dB, tenzij er een hogere waarde is vastgesteld of de weg reeds aanwezig of geprojecteerd was op 1 januari 2007.

Indien reeds een hogere waarde is vastgesteld en de heersende waarde is hoger dan 48 dB, geldt als de ten hoogste toelaatbare geluidsbelasting de laagste waarde van:

- De heersende waarde (1 jaar voor de wijziging aan de weg);
- De eerder vastgestelde waarde.

Indien geen hogere waarde is vastgesteld en de weg reeds aanwezig of geprojecteerd was op 1 januari 2007 en de heersende waarde hoger is dan 48 dB, dan is de heersende geluidsbelasting de ten hoogste toelaatbare geluidsbelasting voor geluidsgevoelige bestemmingen die op 1 januari 2007 aanwezig of geprojecteerd waren. In Tabel 5 is een overzicht opgenomen van de ten hoogste toelaatbare geluidsbelasting.

Tabel 5: Ten hoogste toelaatbare geluidsbelasting bij reconstructie van een weg

Bestemming	Situatie	Hoogst toelaatbare waarde
Woningen, andere geluidsgevoelige gebouwen en geluidsgevoelige terreinen	Geluidsgevoelige gebouw/terrein en/of weg niet aanwezig op 1-1-2007 en geen hogere waarde vastgesteld	48 dB
	Niet eerder hogere waarde vastgesteld en de heersende waarde > 48 dB	Heersende waarde
	Eerder vastgestelde hogere waarde en de heersende waarde > 48 dB	Laagste waarde van: <ul style="list-style-type: none"> • Heersende waarde • Eerder vastgestelde hogere waarde

Indien sprake is van een reconstructie moeten maatregelen onderzocht worden. Het doel daarbij is om de toekomstige geluidsbelasting zo veel mogelijk terug te brengen tot de ten hoogste toelaatbare waarde. Daarbij moet eerst gekeken worden naar maatregelen aan de bron (stiller wegdek) en vervolgens naar maatregelen in de

overdracht (geluidsschermen of -wallen). Indien maatregelen niet voldoende zijn of op bezwaren stuiten van stedenbouwkundige, verkeerskundige, landschappelijke of financiële aard, dan kan een hogere waarde worden vastgesteld. De maximaal vast te stellen hogere waarde is vermeld in Tabel 6. De toename van de geluidsbelasting mag niet meer dan 5 dB bedragen, tenzij de geluidsbelasting van een gelijk aantal woningen elders, met een tenminste gelijke waarde vermindert.

Tabel 6: Maximaal vast te stellen hogere waarde bij reconstructie

Geluidgevoelige bestemming	Situatie	Maximale hogere waarde	
		Stedelijk	Buitenstedelijk
Woningen	Niet eerder hogere waarde vastgesteld en heersende geluidsbelasting ≤ 53 dB	63	58
	Niet eerder hogere waarde vastgesteld en heersende geluidsbelasting > 53 dB	68	68
	Eerder hogere waarde vastgesteld op grond van art. 83 en art. 84 lid 2 Wgh zoals luidde voor 1 sept. 1991	63	58
	Eerder hogere waarde vastgesteld in het kader van sanering (art. 90 Wgh)	68	68
Andere geluidgevoelige bestemmingen	Niet eerder hogere waarde vastgesteld en heersende geluidsbelasting ≤ 53 dB	63	58
	Niet eerder hogere waarde vastgesteld en heersende geluidsbelasting > 53 dB	68	68
	Eerder hogere waarde vastgesteld	63	58
Geluidgevoelige terreinen		53	53
Alle geluidgevoelige bestemmingen	Indien eerder op grond van Experimentenwet Stad en Milieu of Interimwet stad- en milieubenadering een hogere waarde is vastgesteld die hoger is dan max. hogere waarde	Eerder vastgestelde waarde	Eerder vastgestelde waarde

Bij het vaststellen van een hogere waarde moet worden aangetoond dat de normen voor het binnenniveau zoals weergegeven in Tabel 7 niet worden overschreden. De normen voor het binnenniveau zijn opgenomen in artikel 111 van de Wet geluidhinder en artikel 3.10 van het Besluit geluidhinder. De optredende binnenwaarde wordt bepaald door de berekende geluidsbelasting op de gevel (zonder aftrek conform artikel 110g) te verminderen met de karakteristieke gevelwering.

Tabel 7: Grenswaarden voor het binnenniveau bij reconstructie

Geluidgevoelige bestemmingen	Binnenwaarde [dB]
Woningen	33
Leslokalen, onderzoeks- en behandelruimten ect.	28
Theorievaklokalen, ruimten voor patiëntenhuisvesting ect.	33

1.5 Correctie artikel 110g Wgh

Het beleid van de Nederlandse overheid en de Europese Unie is erop gericht om de geluidsemissie van het verkeer te verminderen. Dit wordt bereikt door steeds strengere eisen te stellen aan de geluidsemissies van voertuigen en banden en door onderzoek naar stillere wegdekverhardingen te stimuleren. In de Wet geluidhinder is in artikel 110g de mogelijkheid geboden om hierop te anticiperen in het geluidsonderzoek, aangezien in het geluidsonderzoek de toekomstige geluidsbelastingen maatgevend zijn. In artikel 110g van de Wgh is bepaald dat op het reken- of meetresultaat een aftrek wordt toegepast in verband met het stiller worden van het autoverkeer. De hoogte van deze aftrek is geregeld in artikel 3.4 van het Reken- en meetvoorschrift geluid 2012 (RMG 2012). Op 20 mei 2014 is artikel 3.4 van het RMG 2012 gewijzigd. De wijziging betreft een tijdelijke verruiming van de aftrek voor wegen met een snelheid van 70 km/h of meer. Met de tijdelijke verruiming wordt tegemoetgekomen aan de belemmeringen die worden ervaren bij woningbouwplannen sinds de invoering van het RMG 2012. Met het RMG 2012 worden namelijk 1 tot 2 dB hogere geluidsbelastingen berekend voor wegen met een snelheid vanaf 70 km/h. Dit is een gevolg van hogere emissiefactoren en van gewijzigde wegdeksoorten in het RMG 2012. Hierdoor bedraagt tot 1 juli 2018 de aftrek voor wegen met een representatief te achten snelheid voor lichte motorvoertuigen van 70 km/h of meer:

- 3 dB indien de geluidsbelasting vanwege de weg zonder toepassing van artikel 110g Wgh 56 dB is;
- 4 dB indien de geluidsbelasting vanwege de weg zonder toepassing van artikel 110g Wgh 57 dB is;
- 2 dB voor alle andere geluidsbelastingen;
- 2 dB bij het bepalen van een verschil in geluidsbelasting, tenzij een hogere waarde is vastgesteld waarbij de hierboven genoemde aftrek van 3 of 4 dB is gehanteerd, dan geldt dezelfde aftrek.

Met ingang van 1 juli 2018 vervalt de verruiming van de aftrek en is de aftrek voor wegen waarvoor de representatief te achten snelheid van lichte motorvoertuigen 70 km/h of meer bedraagt altijd 2 dB.

Voor wegen waarvoor de representatief te achten snelheid van lichte motorvoertuigen minder bedraagt dan 70 km/h, is de af

BIJLAGE J BRIEF VAN HET MINISTERIE VAN I&M



> Retouradres Postbus 20901 2500 EX Den Haag

ProRail BV
dhr drs. A.R. van Altena
Postbus 2038
3500 GA Utrecht

**Directoraat-Generaal
Bereikbaarheid**
Openbaar Vervoer en Spoor
Plesmanweg 1-6
Den Haag
Postbus 20901
2500 EX Den Haag
www.rijksoverheid.nl

Contactpersoon
T 070 456 6171
F 070 456 7467

Ons kenmerk
IENM/BSK-2014/89265

Datum 24 juli 2014
Betreft Toepassing SWUNG-1 bij Tracébesluiten

Bijlage
1

Geachte heer van Altena,

Gebleken is dat bij de voorbereiding van tracébesluiten RWS en ProRail een andere uitleg geven aan de voor hen relevante (vergelijkbare) bepalingen van art. 10, lid 2 onder b (hoofdweg), respectievelijk art. 10, lid 3 onder b (landelijke spoorweg), van de Tracéwet.

ProRail is, gelet op deze bepalingen en de toelichting op deze bepalingen, van mening dat geluidproductieplafonds in een tracébesluit uitsluitend kunnen worden gewijzigd, voor zover het project leidt tot een overschrijding van het geldende geluidproductieplafond.

RWS is echter de mening toegedaan dat de bepalingen minder restrictief gelezen moeten worden en dat de bepaling ruimte biedt om, in het geval er sprake is van een overschrijding van de geluidproductieplafonds, in voorkomende gevallen ook geluidproductieplafonds die als gevolg van het project niet worden overschreden in een tracébesluit ambtshalve te wijzigen (i.c. te verlagen).

Het is niet wenselijk dat bij de totstandkoming van tracébesluiten voor weg en spoor de Tracéwet verschillend wordt uitgelegd en toegepast. Om die reden is in het overleg van 18 maart jl. tussen IenM (waaronder RWS) en ProRail afgesproken dat IenM aan ProRail in een brief aangeeft hoe er in tracébesluiten met het wijzigen van geluidproductieplafonds moet worden omgegaan. Met deze brief wil ik invulling geven aan deze afspraak.

Teneinde een uniforme uitvoering van het akoestisch onderzoek voor een tracébesluit te verzekeren, is de afgelopen maanden in overleg met RWS en ProRail een gezamenlijke werkinstructie ontwikkeld die als bijlage bij deze brief is gevoegd. Deze leidt ertoe dat op gelijke wijze in het tracébesluit zal worden omgegaan met het wijzigen van geluidproductieplafonds.

De overeengekomen werkwijze heeft als doel te verzekeren dat het wijzigen van geluidproductieplafonds in een tracébesluit ook leidt tot een consistent geluidregister waarmee een goede naleving van de geluidproductieplafonds en goede bescherming van de omgeving zijn gewaarborgd.



Daarvoor kan het nodig zijn om in een tracébesluit ook een aantal geluidproductieplafonds te wijzigen die als gevolg van het project niet worden overschreden. De overeengekomen werkwijze is er tevens op gericht dat hierdoor niet 'onnodig' geluidproductieplafonds worden verlaagd, maar dat dit enkel gebeurt wanneer het noodzakelijk is voor de consistentie van het geluidregister.

**Directoraat-Generaal
Bereikbaarheid
Openbaar Vervoer en Spoor**

Datum
24 juli 2014

Ons kenmerk
IENM/BSK-2014/89265

Bij een te restrictieve toepassing van genoemd tracéwetartikel is de consistentie van het geluidregister onvoldoende gewaarborgd. Hierdoor zou de situatie kunnen ontstaan dat in de jaarlijkse nalevingsrapportages van de geluidproductieplafonds overschrijdingen zouden moeten worden gerapporteerd die in werkelijkheid niet zijn opgetreden. Een tweede nadeel zou zijn dat gemeenten, die voor een geluidonderzoek in het kader van een bestemmingsplan verplicht zijn gebruik te maken van de brondata uit het geluidregister, geen realistische onderzoeksresultaten kunnen verkrijgen wanneer zij geluidberekeningen uitvoeren met brondata die niet consistent is.

Teneinde de gewenste, uniforme toepassing van artikel 10, lid 3 onder b en artikel 10, lid 2 onder b van de Tracéwet te bewerkstelligen verzoek ik ProRail om conform werkinstructie in de bijlage het akoestisch onderzoek ter voorbereiding van een tracébesluit uit te voeren, en hierop vervolgens het voorstel te baseren voor de in het tracébesluit te wijzigen geluidproductieplafonds.

Hiermee wordt de eenduidige toepassing van de Tracéwet door Rijkswaterstaat en ProRail verzekerd. Het navolgen van de werkinstructie heeft als bijkomend voordeel dat de afbakening van saneringsgevallen die in een project 'gekoppeld' moeten worden meegenomen en van saneringsgevallen binnen een project waarvoor een afzonderlijk saneringsplan moet worden opgesteld ook uniform zal plaatsvinden in spoor- en wegenprojecten.

Er is overigens een kleine wijziging van de Tracéwet in voorbereiding waarin de gewenste werkwijze ook wettelijk wordt verduidelijkt.

Met vriendelijke groet,

DE STAATSSECRETARIS VAN INFRASTRUCTUUR EN MILEU,
namens deze,
DE WAARNEMEND DIRECTEUR OPENBAAR VERVOER EN SPOOR,

Eric W. Bezem

Inleiding

Het is niet wenselijk dat de uitwerking/uitleg van artikel 10, lid 2 en 3 onder b van de Tracéwet leidt tot verschillen in aanpak van tracébesluiten voor hoofdwegen en landelijke spoorwegen. Teneinde een uniforme toepassing van artikel 10, lid 3 onder b en artikel 10, lid 2 onder b van de Tracéwet te bewerkstelligen is een werkprincipe opgesteld dat wordt gehanteerd bij de voorbereiding van de besluitvorming door de Minister. Dit principe wordt hieronder beschreven en is als bijlage bij de brief@@@.... aan ProRail verzonden.

Werkprincipe

Het werkprincipe is hieronder in tien regels bondig opgeschreven. Uitvoerige beschrijvingen, uitleg van en werkinstructies voor akoestische onderzoeken zijn voor wegverkeer door Rijkswaterstaat vastgelegd in het Kader Akoestisch Onderzoek Wegen en worden door ProRail voor spoorverkeer dit jaar in het Handboek Akoestisch Onderzoek Spoorwegen vastgelegd.

1. De grenzen waarbinnen de vigerende brongegevens in het op te stellen akoestische model worden vervangen door de project brongegevens worden bepaald door alle fysieke wijzigingen en snelheidswijzigingen als gevolg van het project. Deze grenzen worden in dit werkprincipe aangeduid met de term "akoestische projectgrenzen".
2. Binnen de akoestische projectgrenzen wordt de toekomstige situatie gemodelleerd, inclusief de prognosecijfers voor het verkeer. Voor het gedeelte van het (akoestische) model dat buiten de akoestische projectgrenzen ligt worden de vigerende brongegevens (register) gehanteerd.
3. Het project wordt in SoundCheck (spoor) of Silence (weg) getoetst aan de vigerende gpp's.
N.B. 1: De toets of voldaan wordt aan de vigerende geluidproductieplafonds (gpp's) heeft ook betrekking op de direct aangrenzende referentiepunten in verband met mogelijke uitstralingseffecten vanwege de gewijzigde brongegevens binnen de akoestische projectgrenzen.
N.B.2: Wanneer op basis van een kwalitatieve inschatting van de gevolgen van het project op grotere afstanden buiten de akoestische projectgrenzen wordt verwacht dat de gpp's daar zullen worden overschreden, kan het gewenst zijn om ook een kwantitatieve gpp-toets te doen voor deze weg- of baanvakken, zeker wanneer de gpp's daar in de reguliere naleving al nagenoeg zijn bereikt.
4. Indien sprake is van een overschrijding van het gpp op minimaal één referentiepunt kan de effectiviteit van de toepassing van bronmaatregelen worden doorgerekend in SoundCheck of Silence.
 - *Dit onderdeel is alleen nodig wanneer het project veronderstelt dat een bronmaatregel een afdoende oplossing kan zijn en bovendien bij voorbaat (financieel) doelmatig is. Deze stap is niet van toepassing als er een geluidscherm wordt verplaatst.*
 - *Daar waar binnen de akoestische projectgrenzen uiteindelijk geen gpp's worden gewijzigd blijven de brongegevens van de vigerende gpp's van kracht. Om te voorkomen dat te laat geconstateerd wordt dat een combinatie van oude en nieuwe brongegevens nieuwe overschrijdingen van de gpp's oplevert is het verstandig reeds in deze fase van het onderzoek een tweede gpp-toets uit te voeren, waarbij de berekende geluidproductie op basis van oude (daar waar geen gpp's gewijzigd worden) en nieuwe (daar waar wel gpp's gewijzigd worden) brongegevens aan het vigerende gpp getoetst wordt.*
5. Indien na stap 4 nog steeds sprake is van een overschrijding van het gpp op minimaal één referentiepunt worden alle project brongegevens binnen de akoestische projectgrenzen opgenomen in een akoestisch onderzoek naar de geluidbelasting ten behoeve van de afweging van geluidbeperkende maatregelen. Buiten de akoestische projectgrenzen wordt gebruik gemaakt van de brongegevens van de vigerende gpp's. Hierbij wordt voldoende ver buiten de akoestische projectgrenzen gemodelleerd om binnen de akoestische projectgrenzen tot een juiste berekening van de geluidbelastingen te komen.
6. Vervolgens wordt het maatregelenonderzoek uitgevoerd conform de van toepassing zijnde wet- en regelgeving (zoals de toepassing van de rekenregels van het RMG2012 en de kosten/batenafweging op basis van het doelmatigheidscriterium).
7. Ten behoeve van het berekenen van gewijzigde gpp's worden in elk geval de project

brongegevens overgenomen ter hoogte van (en aan weerszijde van) de nieuwe geluidbeperkende maatregelen en/of ter hoogte van de gpp-overschrijdingen die niet door maatregelen kunnen worden weggenomen, ook als deze aanpak leidt tot verlagingen van de gpp's op één of meerdere referentiepunten.

8. Aanvullend op stap 7 kan, ter voorkoming van rekenartefacten in de berekening van de nieuwe gpp's een ruimere afbakening worden aangehouden met betrekking tot het hanteren van de project brongegevens die leiden tot verlaging van de gpp's indien:
 - Geluidbeperkende maatregelen of gpp-overschrijdingen, ter hoogte van een fysieke wijziging liggen. Alle project brongegevens over de gehele lengte van de fysieke wijziging worden in dat geval gebruikt voor de berekening van de nieuwe gpp's.
 - Binnen het akoestische projectgebied de combinatie van vigerende en project brongegevens leidt tot extra overschrijdingen van vigerende gpp's. Dit kan in stap 4 al vastgesteld worden.
 - Geluidbeperkende maatregelen of gpp-overschrijdingen ter hoogte van een knooppunt of station liggen. Alle project brongegevens over de lengte van de knooppunt of station worden in dat geval gebruikt voor de berekening van de nieuwe gpp's.
9. Daar waar gpp's worden gewijzigd (zowel verhoging als verlaging), wordt gekoppeld gesaneerd. De saneringsmaatregelen die daar uit kunnen volgen vormen een integraal onderdeel van het maatregelenonderzoek en de bijbehorende gpp-wijzigingen.
10. De nieuw berekende gpp's en de onderliggende brongegevens worden na het vaststellen van het Tracébesluit opgenomen in het geluidregister.

BIJLAGE K BEGRIPPENLIJST

Baanvak	Gedeelte spoor tussen twee (grotere) stations wat kan bestaan uit een of meerdere sporen (spoorwegen).
Baanvaksnelheid	Maximale snelheid die is toegestaan op een baanvak.
Bgm	Besluit geluid milieubeheer, regels inzake GPP's voor wegen en Spoorwegen.
Bovenbouw	Spoorconstructie van ballastbed, dwarsligger en spoorstaven.
BS	Bovenkant Spoor.
Geluidbeperkende maatregel	Maatregelen zoals opgenomen in die de geluidproductie vanwege een weg of spoorweg beperkt, met uitzondering van een maatregel inzake het gebruik van de weg of spoorweg.
Geluidproductie	Geluidwaarde in dB L_{den} , welke door het spoor wordt veroorzaakt op een referentiepunt.
Geluidregister	De geluidproductieplafonds zijn opgenomen in het geluidregister. Het geluidregister wordt beheerd door de Minister van Infrastructuur en Milieu.
Geluidtoeslag	Optelling van een aantal dB door extra geluid bijdrage van een infraobject, zoals een stalen brug.
Geluidplafondkaart	Kaart met daarop aangegeven de wegen en spoorwegen, alsmede de geprojecteerde spoorwegen, waarop titel 11.3 en de daarop berustende bepalingen van toepassing zijn.
Geocode	Gebiedscode.
GPP (of GPP's)	<u>GeluidProductiePlafond</u> . Het GPP is de berekende waarde in dB op een referentiepunt, inclusief alle correcties.
Geluidwaarde	Geluidwaarde. De berekende waarde in dB op het referentiepunt, zonder toepassing correctie dunne lijn.
Heersende waarde	De geluidproductie zonder dunnelijn-correctie en zonder werkruimte voor de heersende situatie: 2006, 2007 en 2008.
Hoofdspoorwegen	Spoorweg aangewezen als hoofdspoorweg op grond van artikel 2 van de Spoorwegwet.
Intensiteiten	Hoeveelheid treinen (in rekeneenheden/uur).
Plafondcorrectiewaarde	Getalswaarde waarmee de berekende geluidproductie gecorrigeerd wordt om het GPP te vormen.
Referentiepunt	Fictief punt waarop het GPP bepaald wordt. Referentiepunten bevinden zich op 50 m afstand van het buitenste spoor en om de 100 m. De referentiepunten kunnen dus ook middenin een woning gepositioneerd zijn. Dit vormt voor het systeem van GPP's geen probleem.
Rekeneenheid	Afhankelijk van het spoorvoertuigtype een locomotief, een treinstel, een rijktuig of een wagen.
RMG 2012	Reken en Meetvoorschrift Geluid 2012, geeft de regels voor het berekenen en meten van de geluidsbelasting en geluidproductie ingevolge de Wet geluidhinder en Wet milieubeheer.
Snelheidsprofielen	Karakteristiek van de snelheid van de treinvoertuigen.

Spoorbundel	Verzameling van naast elkaar liggende spoorbanen, niet behorend tot een emplacement.
Spoortak	Gedeelte van de spoorbaan (van 'wissel tot wissel').
Spoorweg	Weg bestemd voor verkeer over spoorstaven of geleiderails.
Wm	Wet milieubeheer.

Arcadis Nederland B.V.

Postbus 264

6800 AG Arnhem

Nederland

+31 (0)88 4261 261

www.arcadis.com

Onze referentie: 078913816 F