

MEMO

AAN Suzanne Boers
VAN Kirsten van der Hulst
TELEFOON 0621929914
KENMERK B85-K J-HS-MEMO-22007750
PROJECTNUMMER MN001911
STATUS Vrijgegeven
VERSIE 3.0
ONDERWERP Memo
DATUM 20 januari 2023

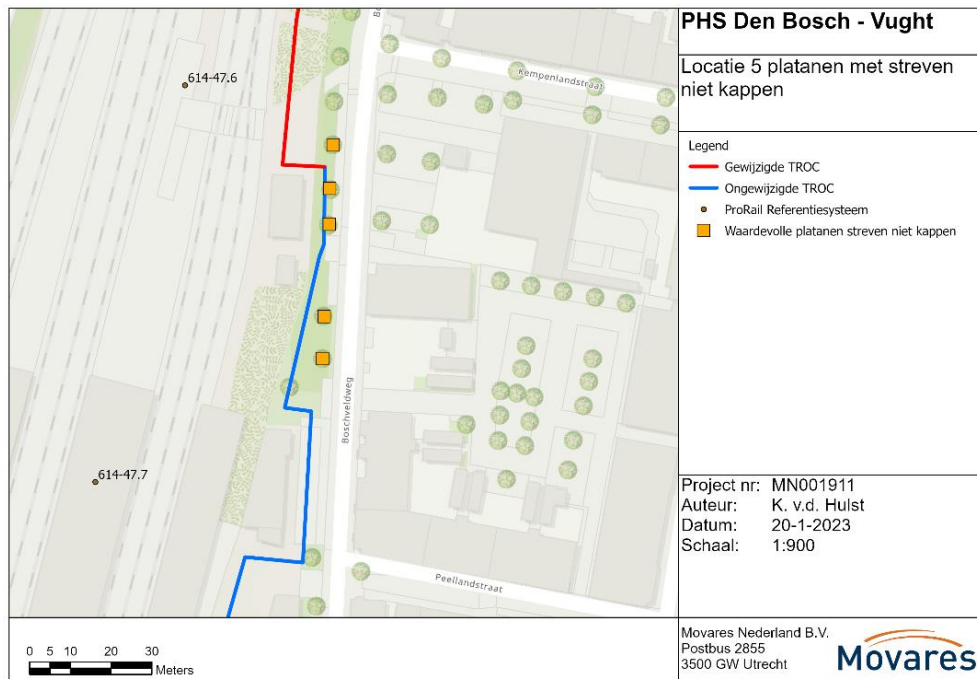
Inleiding

Het project PHS Den Bosch – Vught bevat aanpassingen aan het spoor tussen ‘s-Hertogenbosch en Vught. Het project PHS Den Bosch - Vught is onderdeel van het Programma Hoogfrequent Spoorvervoer (PHS). Doel van PHS is om op de drukste trajecten van het landelijk spoornetwerk te komen tot hoogfrequent spoorvervoer en een toekomst-vaste routing van het goederenvervoer. Voor deze ontwikkeling zijn diverse aanpassingen aan het spoor benodigd, waaronder het realiseren van een TROC (trillingsreducerende ondergrondse constructie). In het oude ontwerp overlapte de TROC met een bomenrij bestaande uit monumentale platanen. Om zoveel mogelijk monumentale platanen te behouden is ervoor gekozen om de TROC deels te verplaatsen. In het nieuwe ontwerp wordt de TROC tussen de spoorbaan Den Bosch - Utrecht en de Boschveldweg en deels op de Boschveldweg gerealiseerd. In onderhavige memo is in kaart gebracht welke bomen gekapt worden voor de TROC en voor welke te kappen bomen een omgevingsvergunning benodigd is.

Totaal aantal te kappen bomen

Bomen gelegen binnen de grenzen van de TROC zullen gekapt moeten worden. In totaal heeft de gehele TROC Boschveldweg raakvlak met 19 vergunningsplichtige bomen waarvan er 6 gelegen zijn op het deel van de TROC waar de ligging van de TROC niet wijzigt. Vijf van deze zes zijn waardevolle platanen. Dit betekent dat ook bij de gewijzigde ligging van de TROC 5 grote platanen worden gekapt. Bij de uitvoering zal worden geprobeerd deze te behouden. Of dit haalbaar is, is onzeker en om deze reden is het uitgangspunt van deze memo dat de 5 platanen worden gekapt. De betreffende 5 platanen zijn gelegen tussen ca. geocode 614 kilometering 47.7 en 47.6 en zijn in onderstaande figuur opgenomen.

MEMO



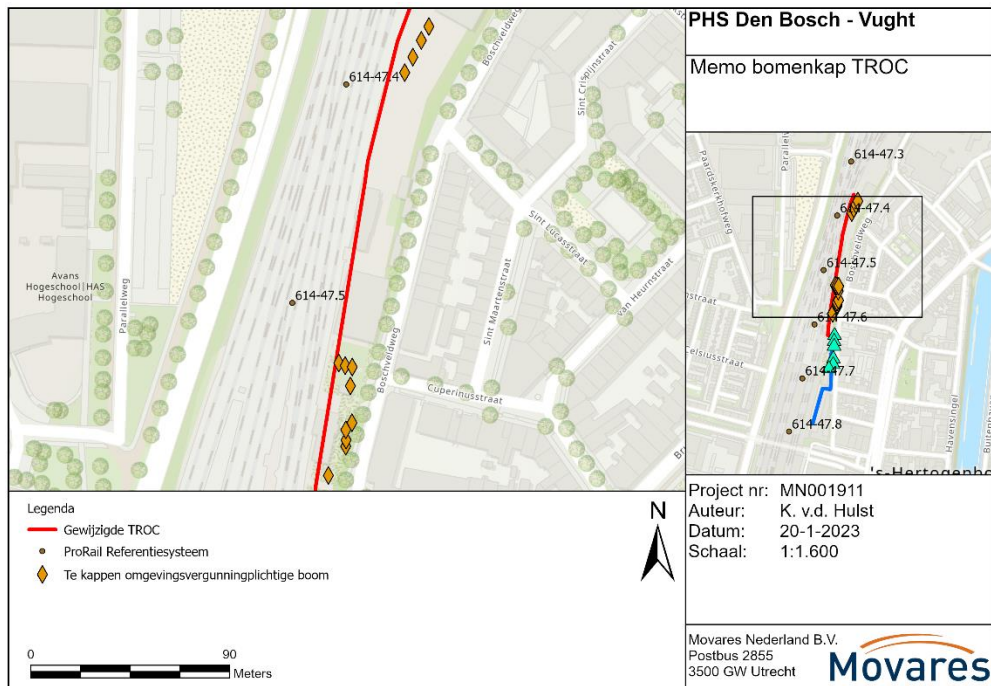
Figuur 1: De 5 waardevolle platanen waarbij het streven is om deze te behouden. De platanen zijn tevens vergunningsplichtig (zie figuur 3).

Vergunningplicht

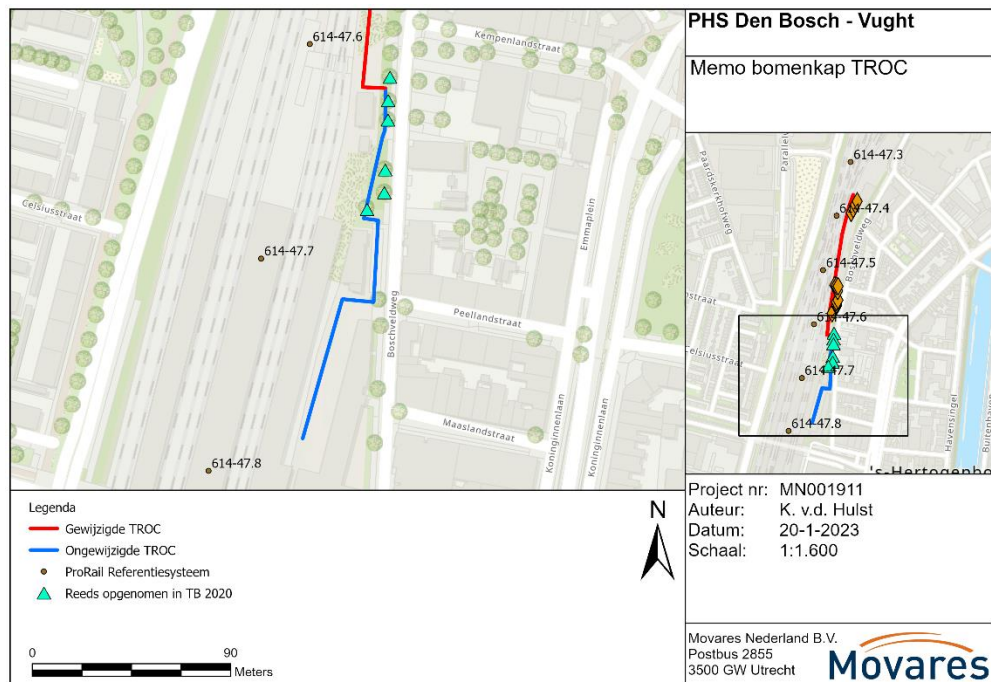
In de Bomenverordening 2017 van de gemeente 's-Hertogenbosch is vastgesteld dat het verboden is om Monumentale of Waardevolle houtopstand te vellen, te doen vellen of te laten vellen (artikel 3 lid 1). Tevens is het verboden bomen met een minimale stamomtrek op borsthoogte van 35 centimeter die in een Structuur staan (zoals aangegeven op de Groene Kaart), die niet als Monumentale of Waardevolle boom zijn aangewezen te kappen zonder een ontheffing (artikel 5 lid 1a). Het is ook verboden om zonder een omgevingsvergunning bomen die niet onder de Structuur vallen maar zodanig lijken, met een minimale stamomtrek op borsthoogte van 35 centimeter, te vellen (artikel 5 lid 1a). De begrenzingen van deze types houtopstanden zijn vastgelegd in de Bomenkaart van de gemeente 's-Hertogenbosch¹. Gelet op deze vereisten zijn er voor de gehele TROC Boschveldweg 19 bomen waarvoor een omgevingsvergunning benodigd is (figuur 1). Deze bomen zijn binnen de Structuur gelegen en/of bomen waarvan de stamomtrek op borsthoogte 35 centimeter of groter is. Er zijn geen Monumentale of Waardevolle bomen die raakvlak hebben met de TROC. Overige verbodsartikelen worden buiten beschouwing gelaten. In figuren 2 en 3 zijn de bomen die ten behoeve van de TROC gekapt moeten worden en tevens vergunningsplichtig zijn opgenomen.

¹ Bomen kaartviewer. Gemeente 's-Hertogenbosch. Bron: <https://s-hertogenbosch.maps.arcgis.com/apps/View/index.html?appid=3200d5f665874beda672ca544e7aa12>

MEMO



Figuur 2: De ligging van de TROC met daarbij aangeduid voor welke bomen verbodsartikel 5 geldt (artikel 5 lid 1 Bomenverordening 2017 gemeente 's-Hertogenbosch) en daarmee voor kap een ontheffing aangevraagd dient te worden.



Figuur 3: De ligging van de TROC met daarbij aangeduid voor welke bomen verbodsartikel 5 geldt (artikel 5 lid 1 Bomenverordening 2017 gemeente 's-Hertogenbosch) en daarmee voor kap een ontheffing aangevraagd dient te worden.

MEMO

In tabel 1 is een overzicht weergegeven van de aantallen te kappen bomen.

Tabel 1: Kap vergunningplichtige houtopstanden TROC Boschveldweg.

Deelgebied	Gesloten beplanting		Solitaire bomen		Alle houtopstanden
	Aantal opstanden	Oppervlakte (ha)	Aantal bomen	Oppervlakte (ha)	Oppervlakte (ha)
's-Hertogenbosch bouwruimte gehele TROC	-	-	19	0,023	0,23
Waarvan gewijzigde TROC Boschveldweg km 47.61 – km 47.37	-	-	13	0,0143	0,0143

Voor de kap van de bomen weergegeven in figuren 2 en 3 en tabel 1 dient een omgevingsvergunning aangevraagd te worden. Hiervoor dient contact opgenomen te worden met de gemeente 's-Hertogenbosch.

Met vriendelijke groet,

Kirsten van der Hulst
Adviseur ecologie