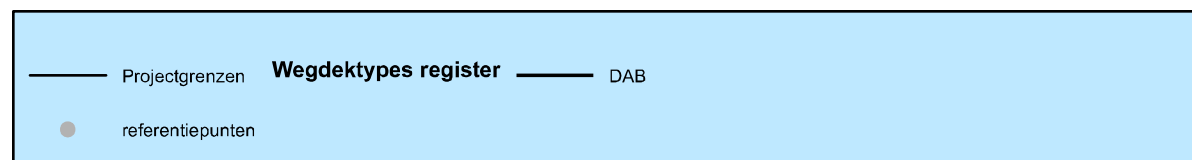
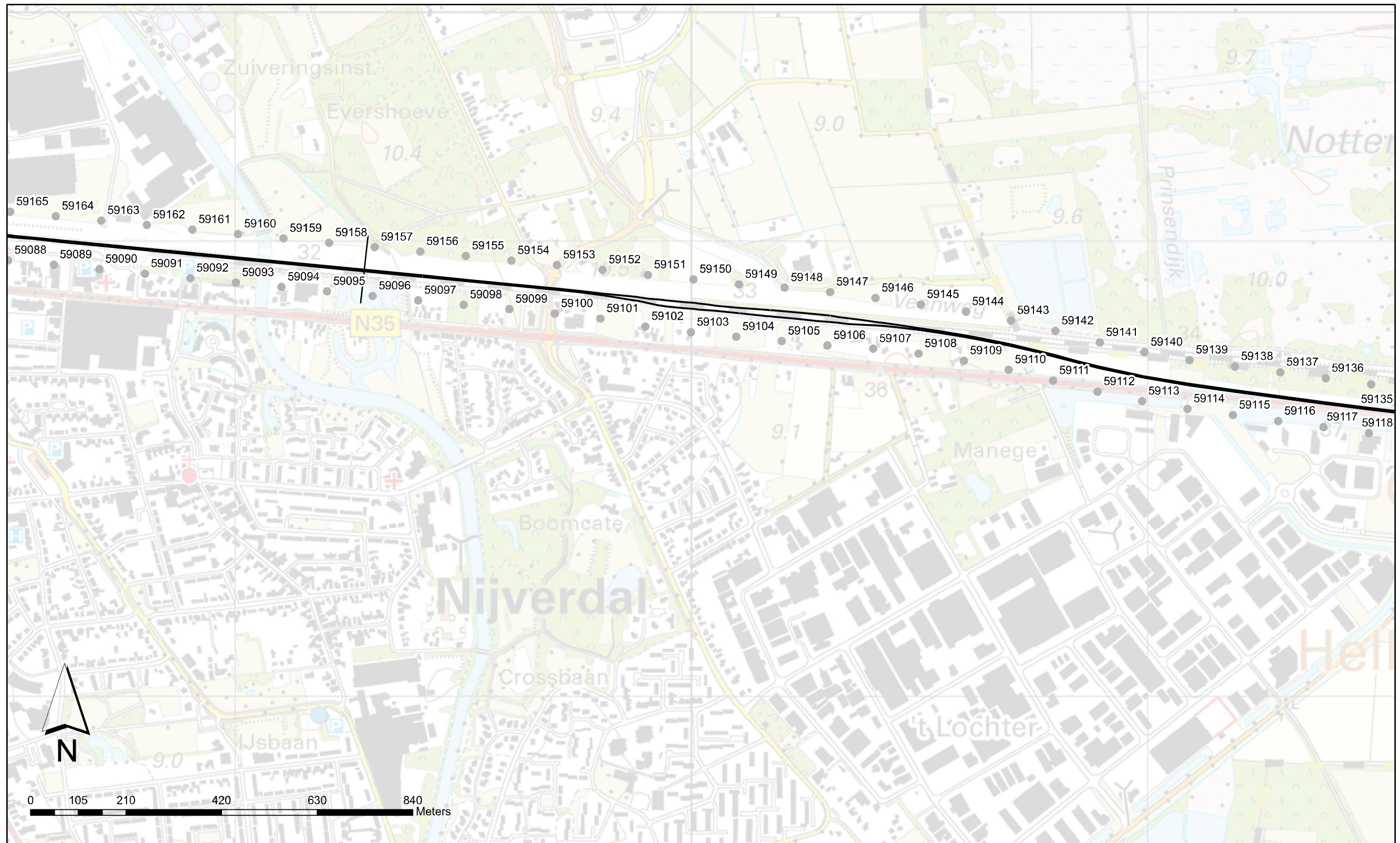
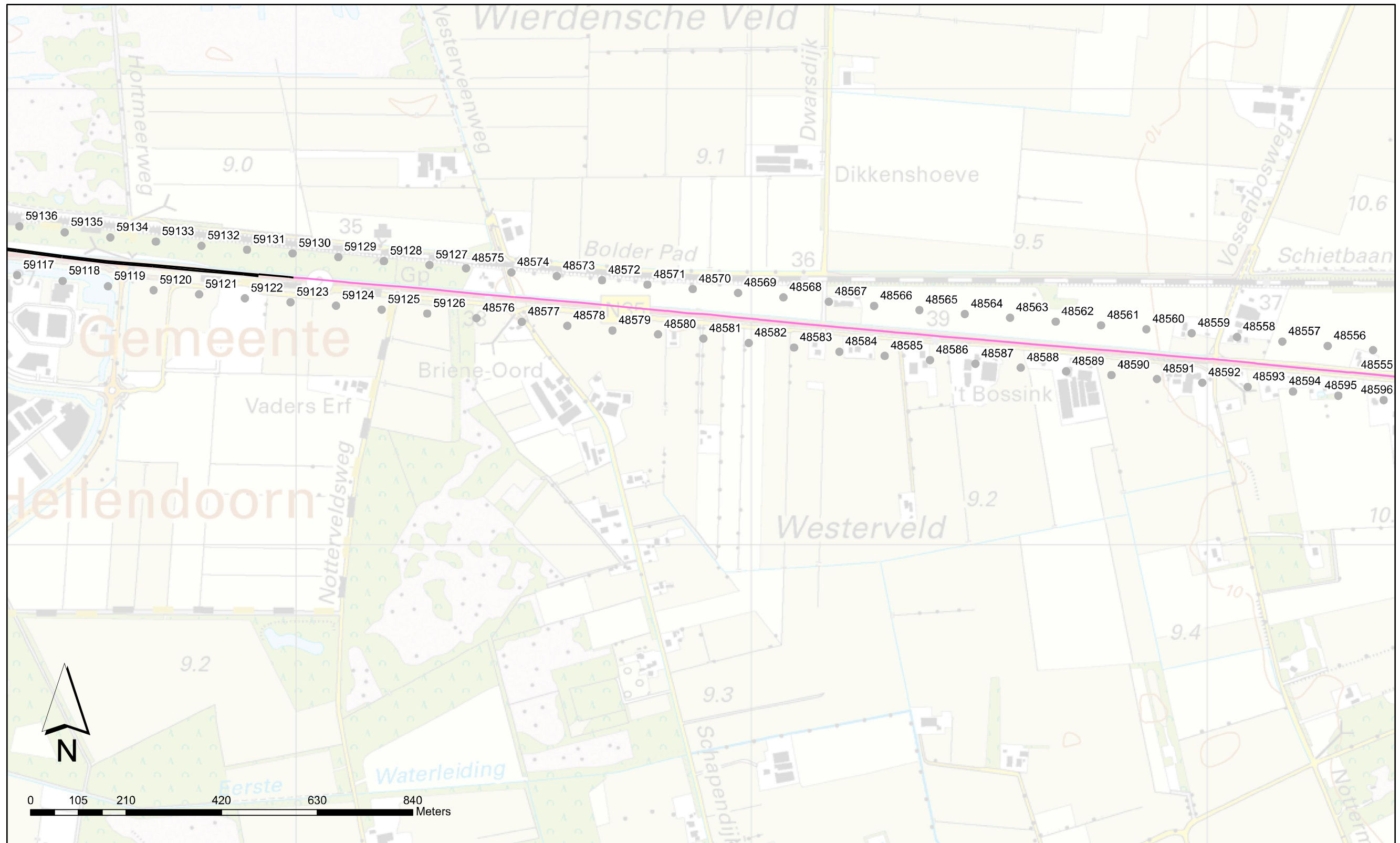


GPP_RPA_1_1 : Register, wegdektypes en ligging referentiepunten



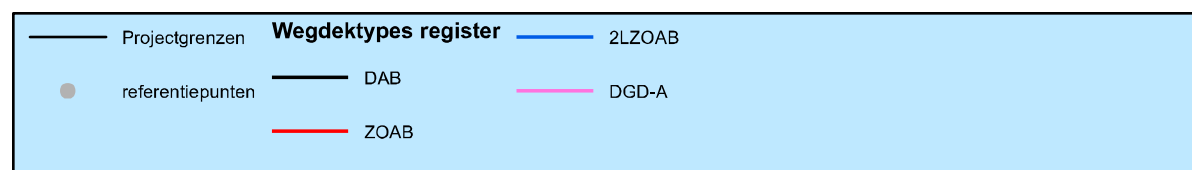
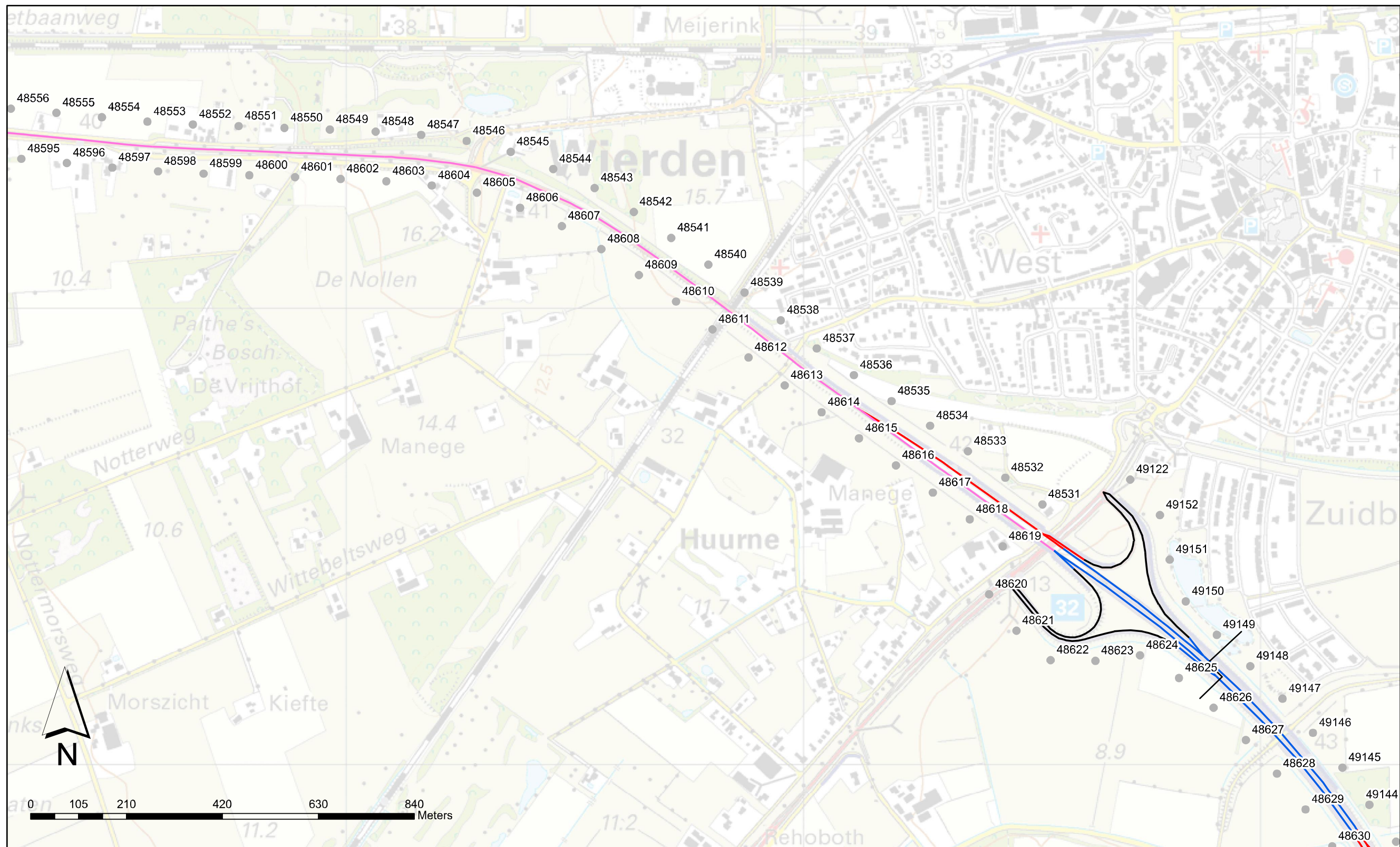
Akoestisch onderzoek op referentiepunten
N35 Wierden - Nijverdal

GPP_RPA_1_2 : Register, wegdektypes en ligging referentiepunten




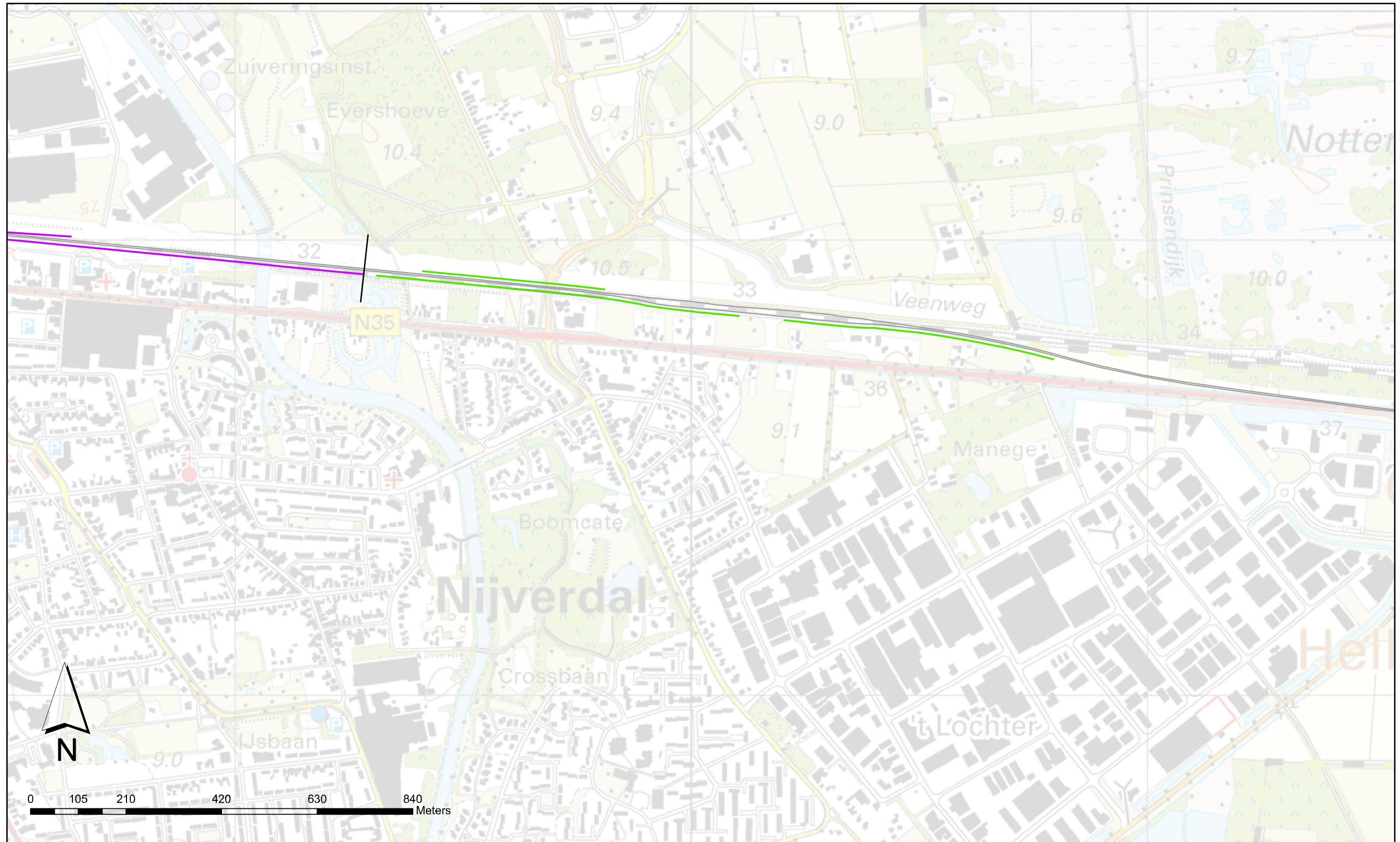
**Akoestisch onderzoek op referentiepunten
N35 Wierden - Nijverdal**

GPP_RPA_1_3 : Register, wegdektypes en ligging referentiepunten



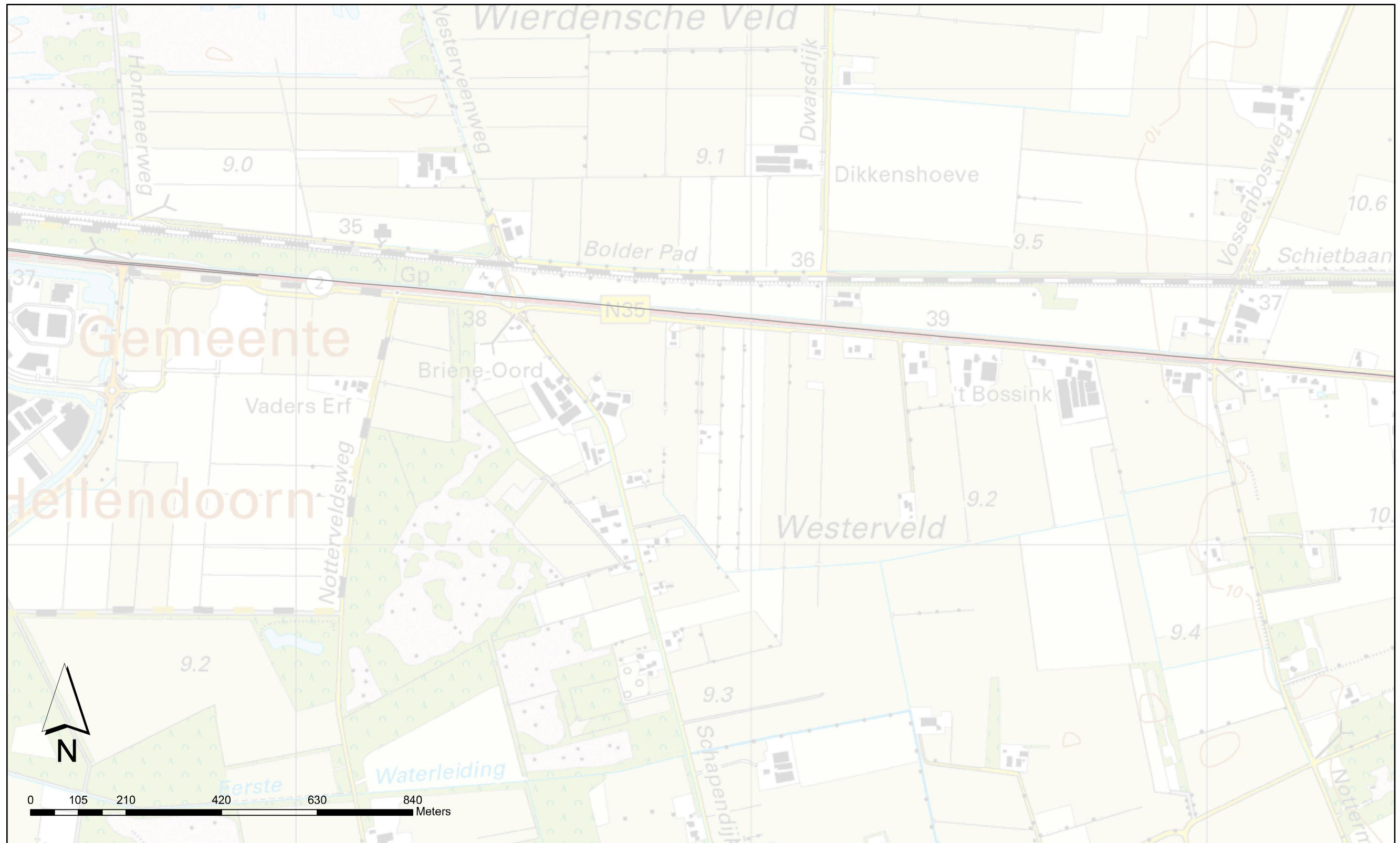
**Akoestisch onderzoek op referentiepunten
N35 Wierden - Nijverdal**

GPP_RPA_2_1 : Register, ligging schermen + Project, te verwijderen schermen



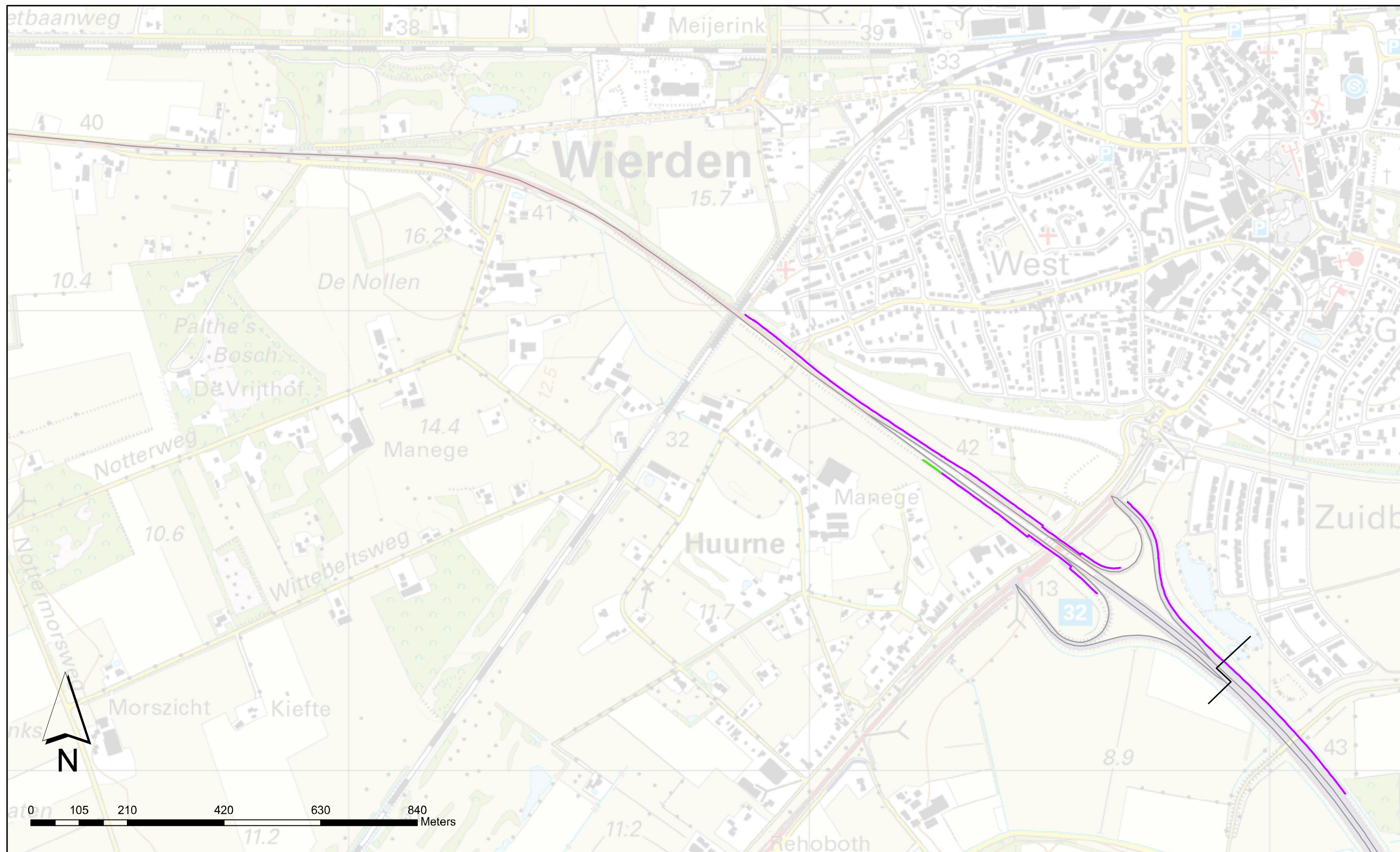
**Akoestisch onderzoek op referentiepunten
N35 Wierden - Nijverdal**

GPP_RPA_2_2 : Register, ligging schermen + Project, te verwijderen schermen



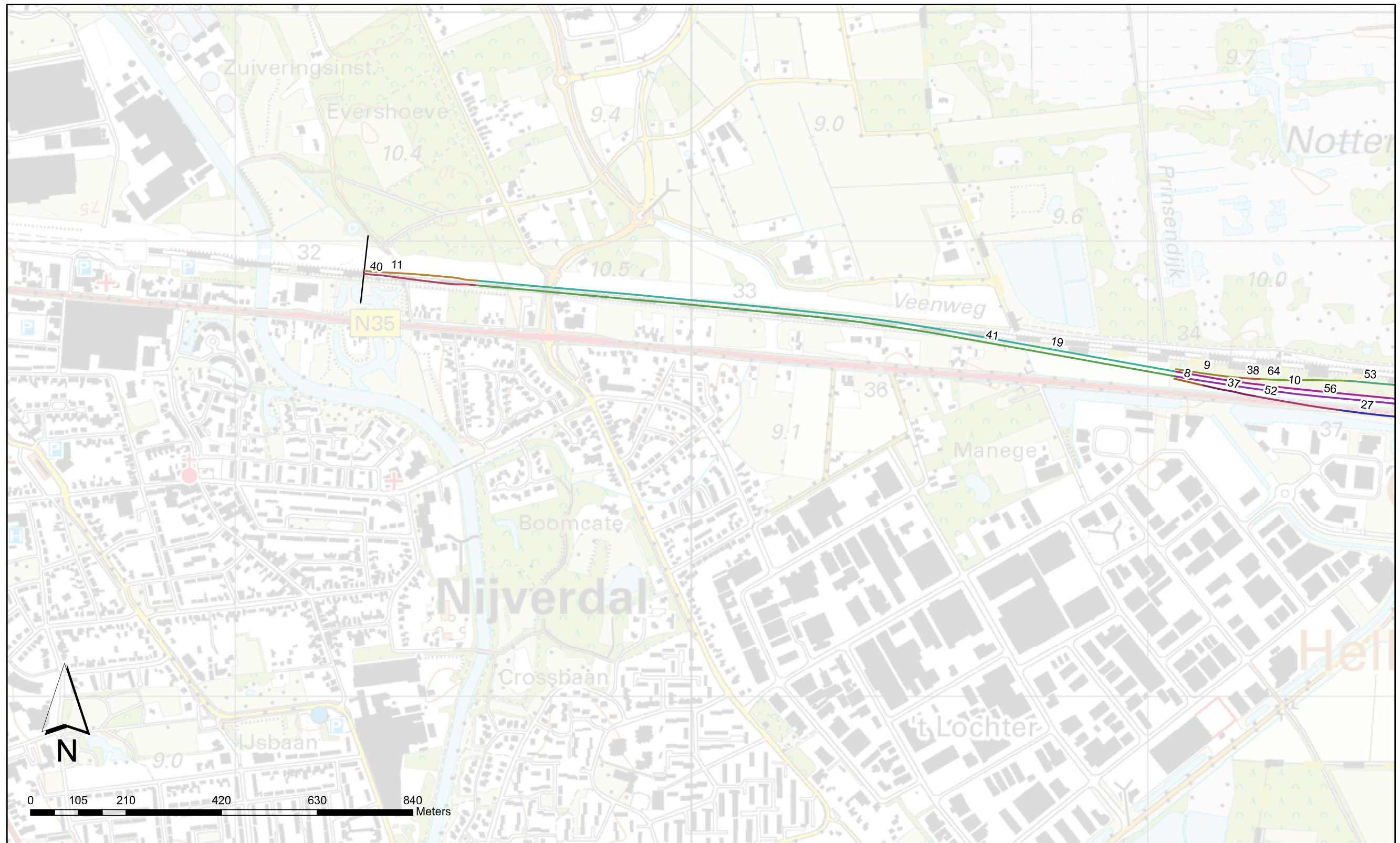
**Akoestisch onderzoek op referentiepunten
N35 Wierden - Nijverdalen**

GPP_RPA_2_3 : Register, ligging schermen + Project, te verwijderen schermen



**Akoestisch onderzoek op referentiepunten
N35 Wierden - Nijverdalen**

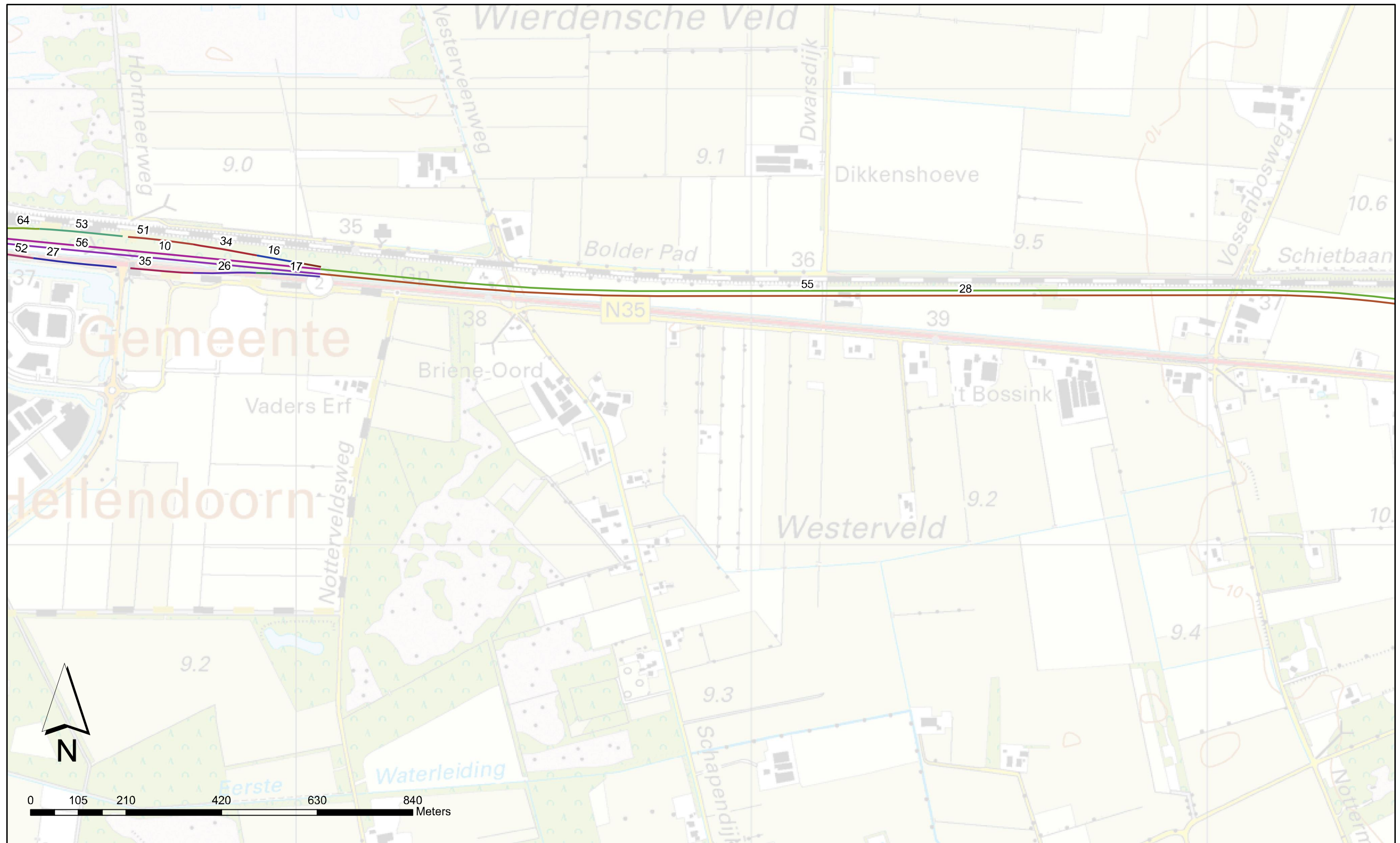
GPP_RPA_3_1 : Project, nummering wegvakken en projectgrenzen



— Projectgrenzen

**Akoestisch onderzoek op referentiepunten
N35 Wierden - Nijverdal**

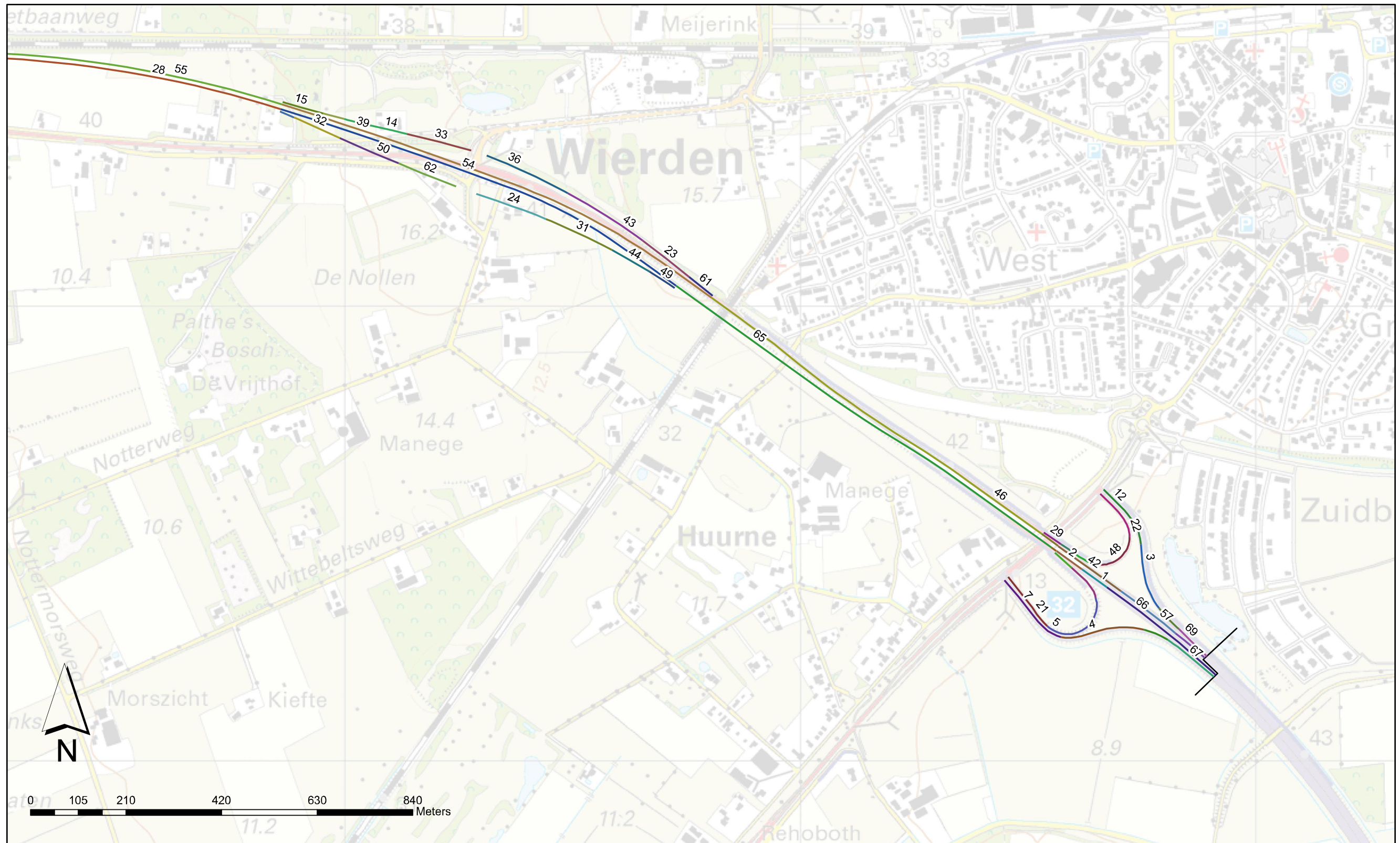
GPP_RPA_3_2 : Project, nummering wegvakken en projectgrenzen



— Projectgrenzen

**Akoestisch onderzoek op referentiepunten
N35 Wierden - Nijverdalen**

GPP_RPA_3_3 : Project, nummering wegvakken en projectgrenzen



— Projectgrenzen

**Akoestisch onderzoek op referentiepunten
N35 Wierden - Nijverdal**

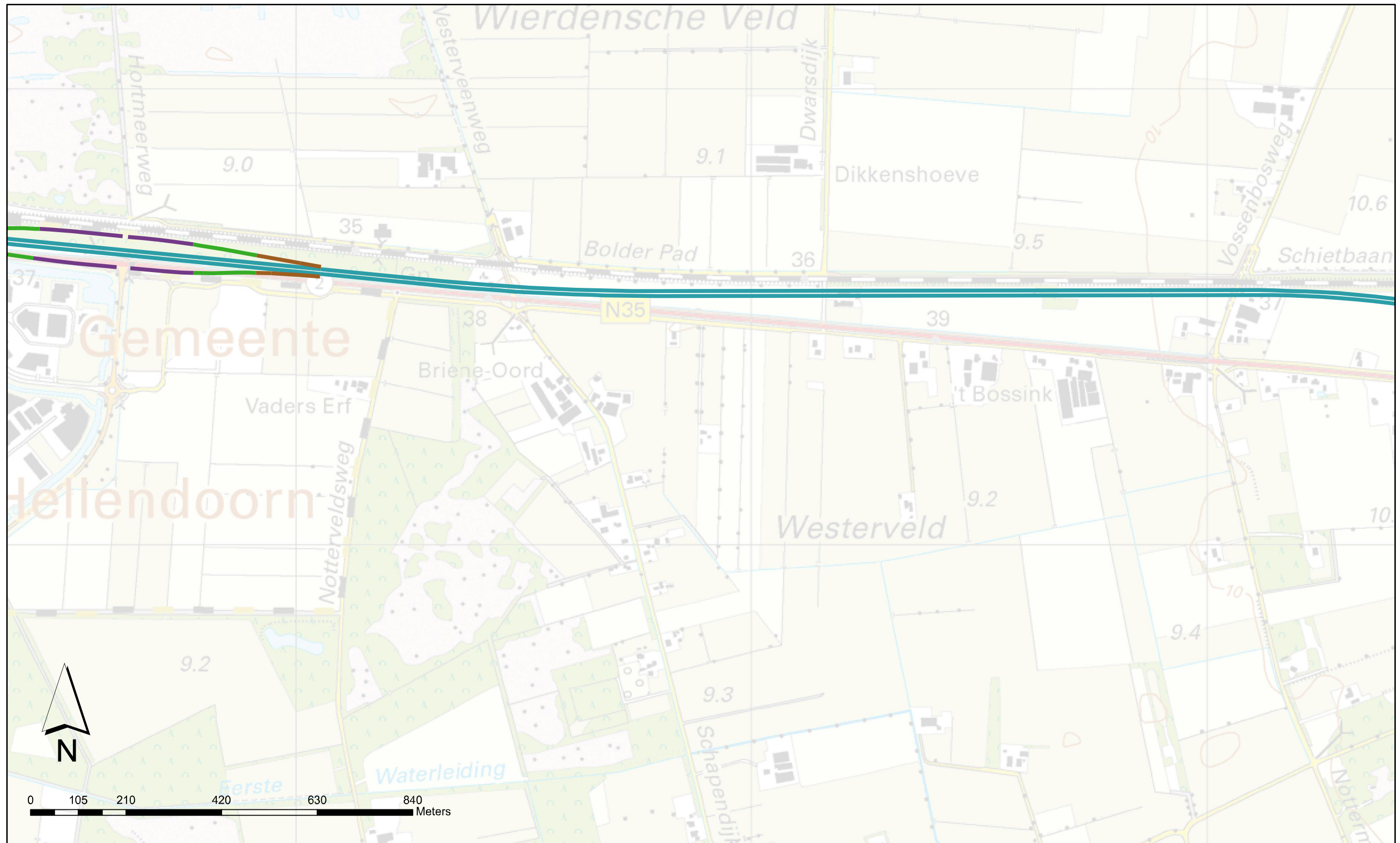
GPP_RPA_4_1 : Project, rekensnelheden wegvakken



Rekensnelheden	
80/80/75	Projectgrenzen
50/50/50	
100/90/85	
65/65/65	
121/100/90	

Akoestisch onderzoek op referentiepunten
N35 Wierden - Nijverdal

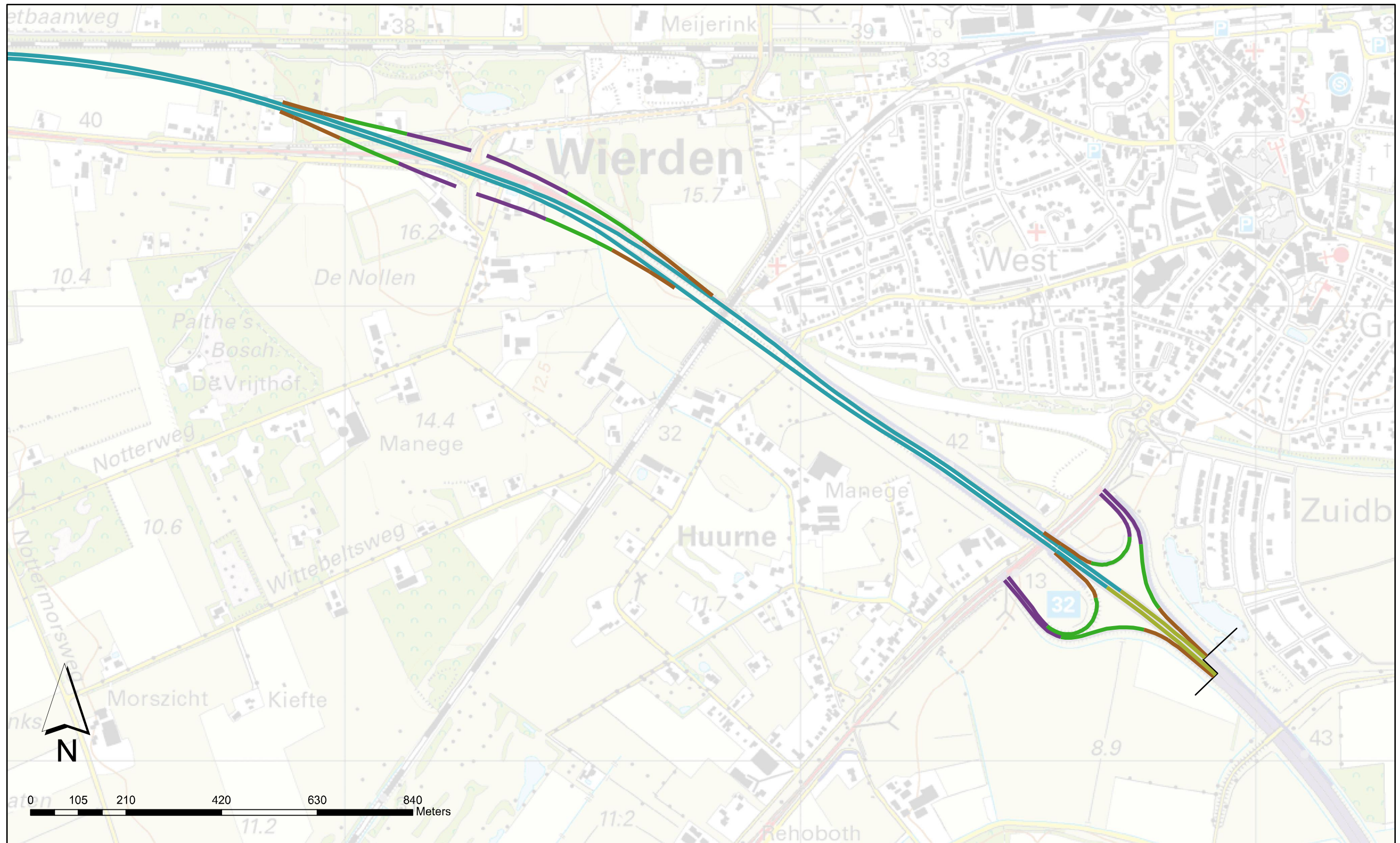
GPP_RPA_4_2 : Project, rekensnelheden wegvakken



Rekensnelheden	80/80/75	Projectgrenzen
50/50/50	100/90/85	
65/65/65	121/100/90	

**Akoestisch onderzoek op referentiepunten
N35 Wierden - Nijverdal**

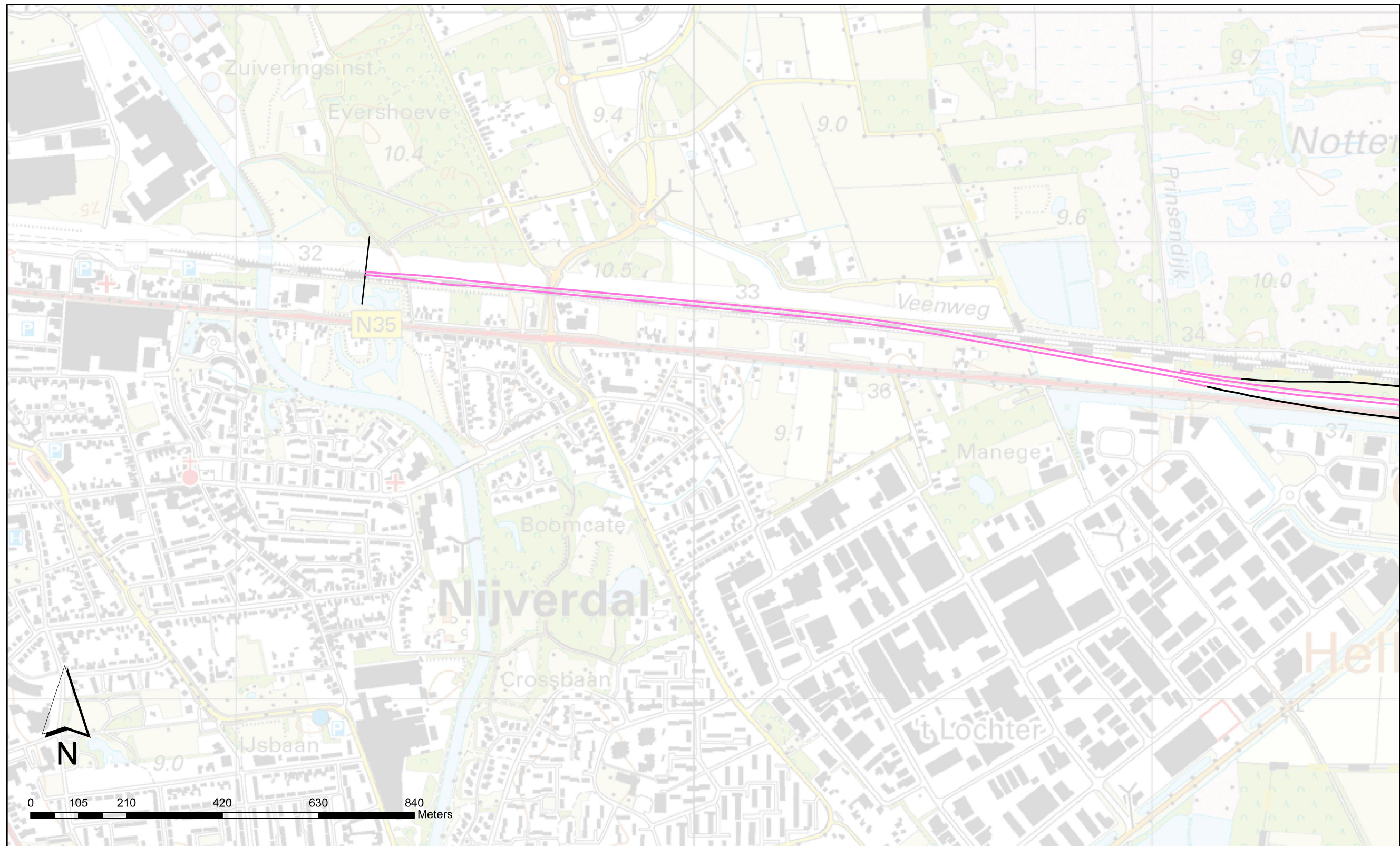
GPP_RPA_4_3 : Project, rekensnelheden wegvakken



Rekensnelheden	80/80/75	Projectgrenzen
50/50/50	100/90/85	
65/65/65	121/100/90	

Akoestisch onderzoek op referentiepunten
N35 Wierden - Nijverdal

GPP_Stap1a_1_1 : Wegdektypes

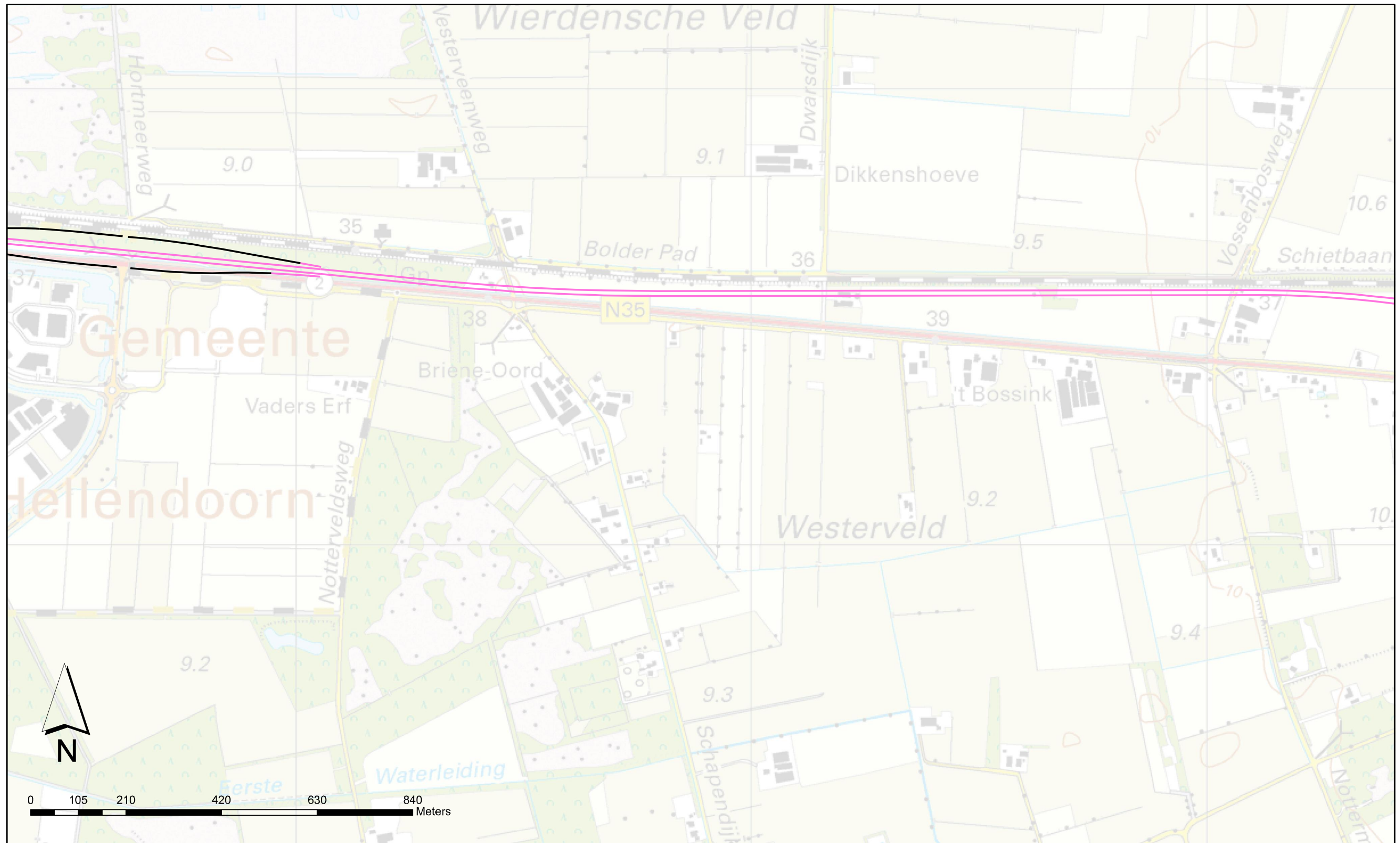


Wegdektypes stap1a — Projectgrenzen

- DAB
- DGD-A

**Akoestisch onderzoek op referentiepunten
N35 Wierden - Nijverdal**

GPP_Stap1a_1_2 : Wegdektypes

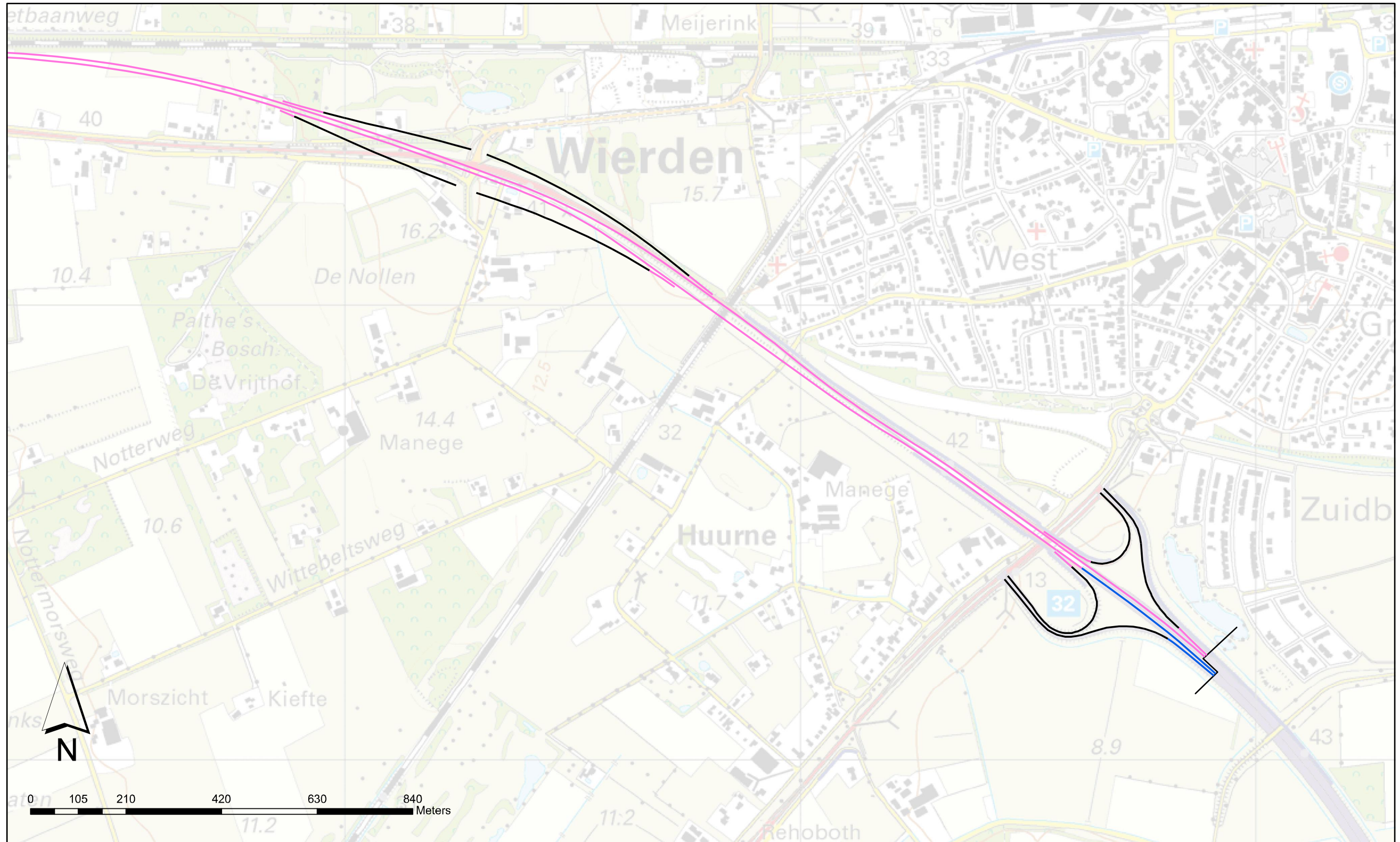


Wegdektypes stap1a

- Projectgrenzen
- DAB
- DGD-A

**Akoestisch onderzoek op referentiepunten
N35 Wierden - Nijverdalen**

GPP_Stap1a_1_3 : Wegdektypes

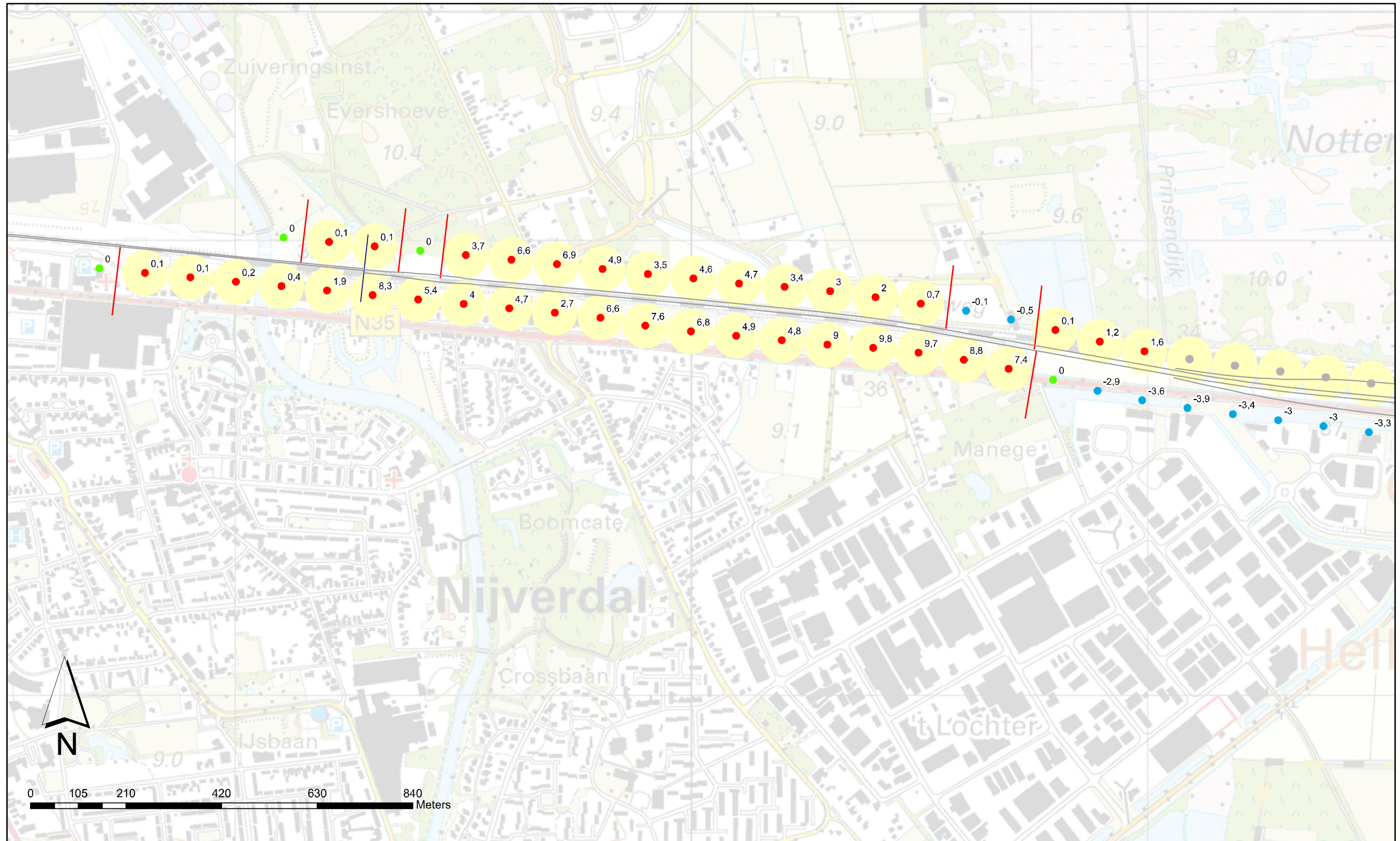


Wegdektypes stap1a

- 2LZOAB
- Projectgrenzen
- DAB
- DGD-A

**Akoestisch onderzoek op referentiepunten
N35 Wierden - Nijverdal**

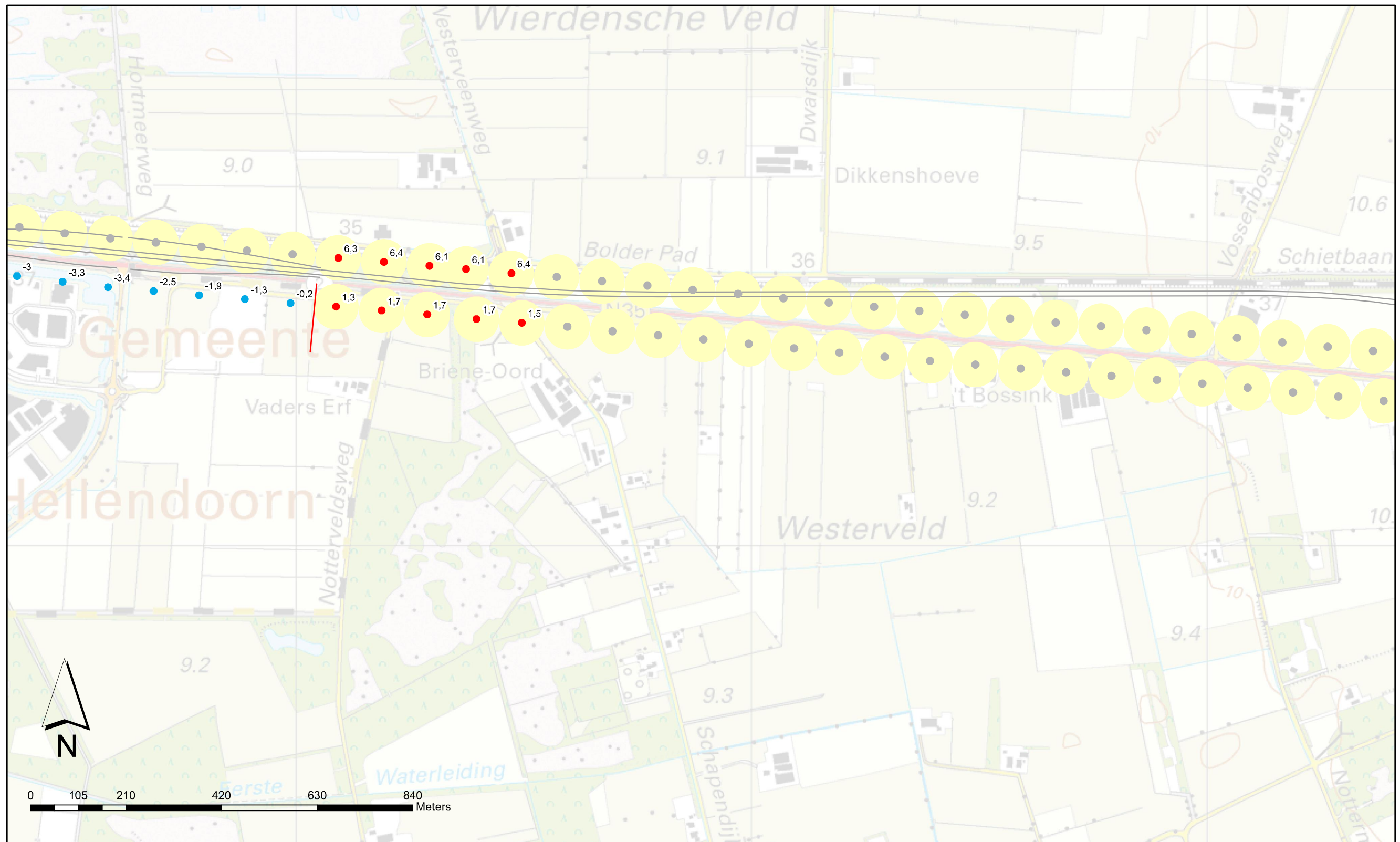
GPP_Step1a_2_1 : Resultaten toets geluidproductieplafonds



Verskil		— Projectgrenzen	— Onderzoeksgrens
●	> huidige GPP	■	Minimaal onderzoeksgebied
●	= huidige GPP	●	Te verplaatsen referentiepunten
●	< huidige GPP		

**Akoestisch onderzoek op referentiepunten
N35 Wierden - Nijverdal**

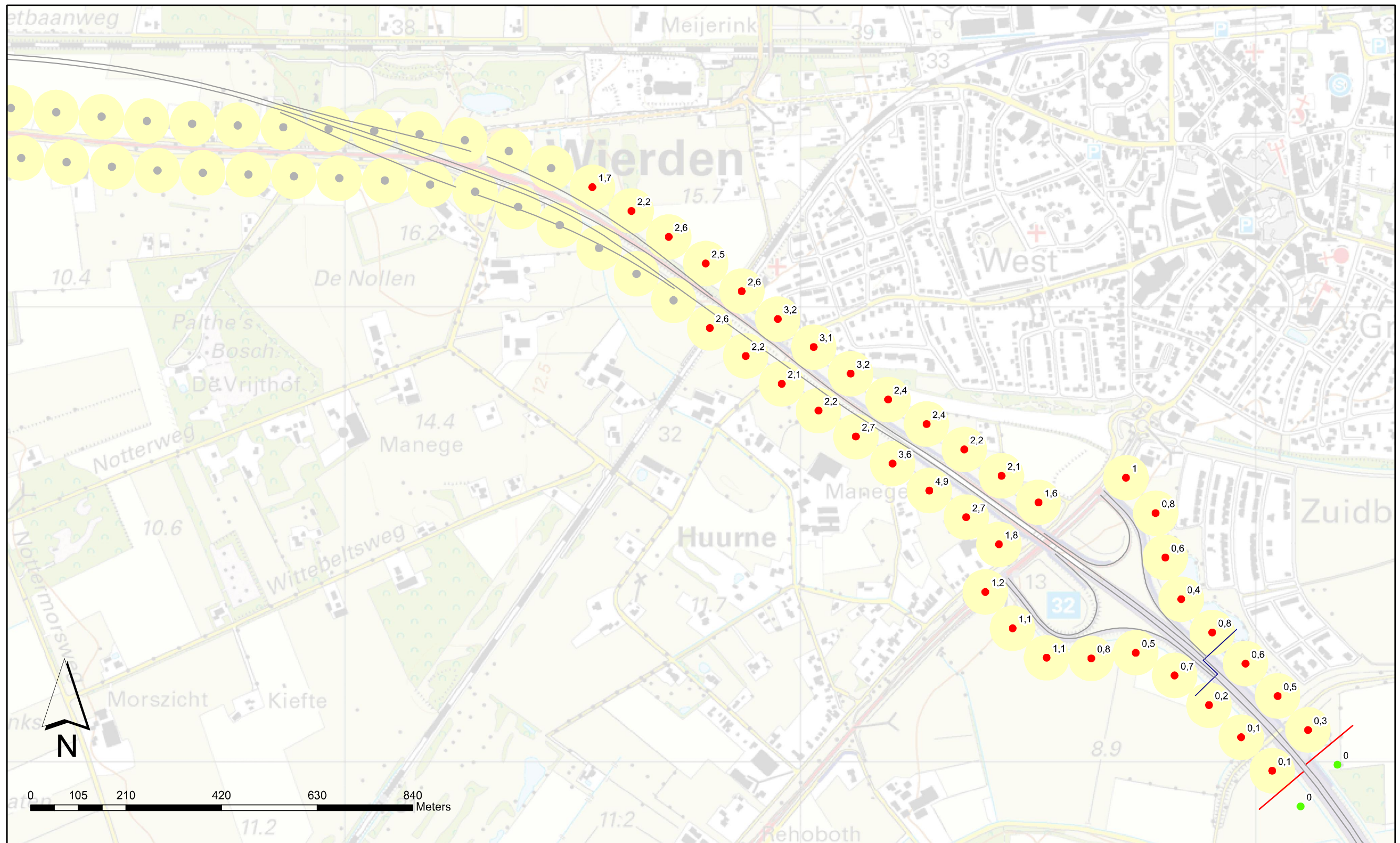
GPP_Step1a_2_2 : Resultaten toets geluidproductieplafonds



Verschil		— Projectgrenzen	— Onderzoeksgrens
●	> huidige GPP		● Minimaal onderzoeksgebied
●	= huidige GPP		● Te verplaatsen referentiepunten
●	< huidige GPP		

**Akoestisch onderzoek op referentiepunten
N35 Wierden - Nijverdalen**

GPP_Step1a_2_3 : Resultaten toets geluidproductieplafonds

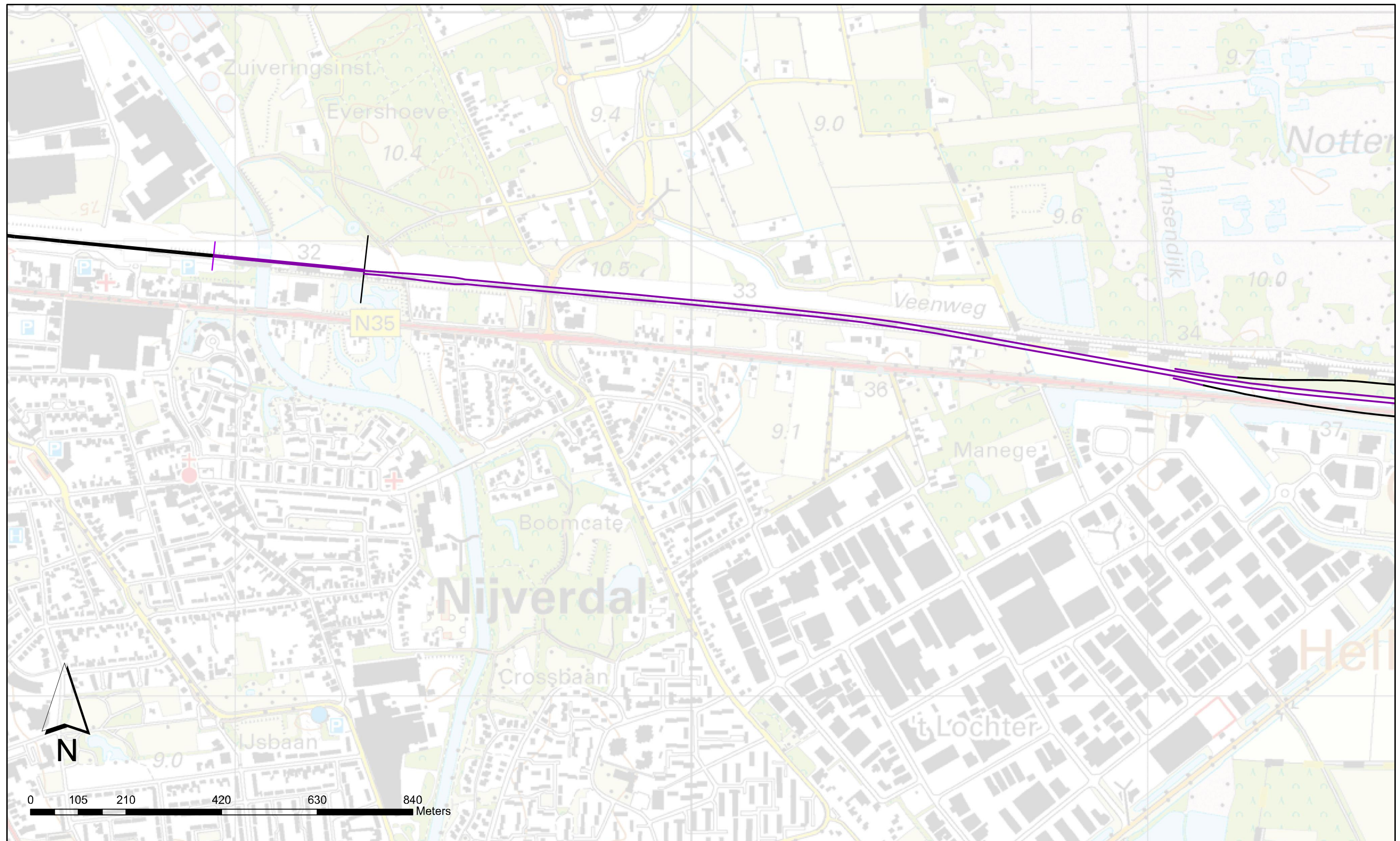


Verschil		Projectgrenzen	Onderzoeksgrens
●	> huidige GPP	—	—
●	= huidige GPP	■	■
●	< huidige GPP	●	●

■ Minimaal onderzoeksgebied
 ● Te verplaatsen referentiepunten

**Akoestisch onderzoek op referentiepunten
N35 Wierden - Nijverdal**

GPP_Stap1b_1_1 : Wegdektypes + inpassingsgrenzen



Wegdektypen

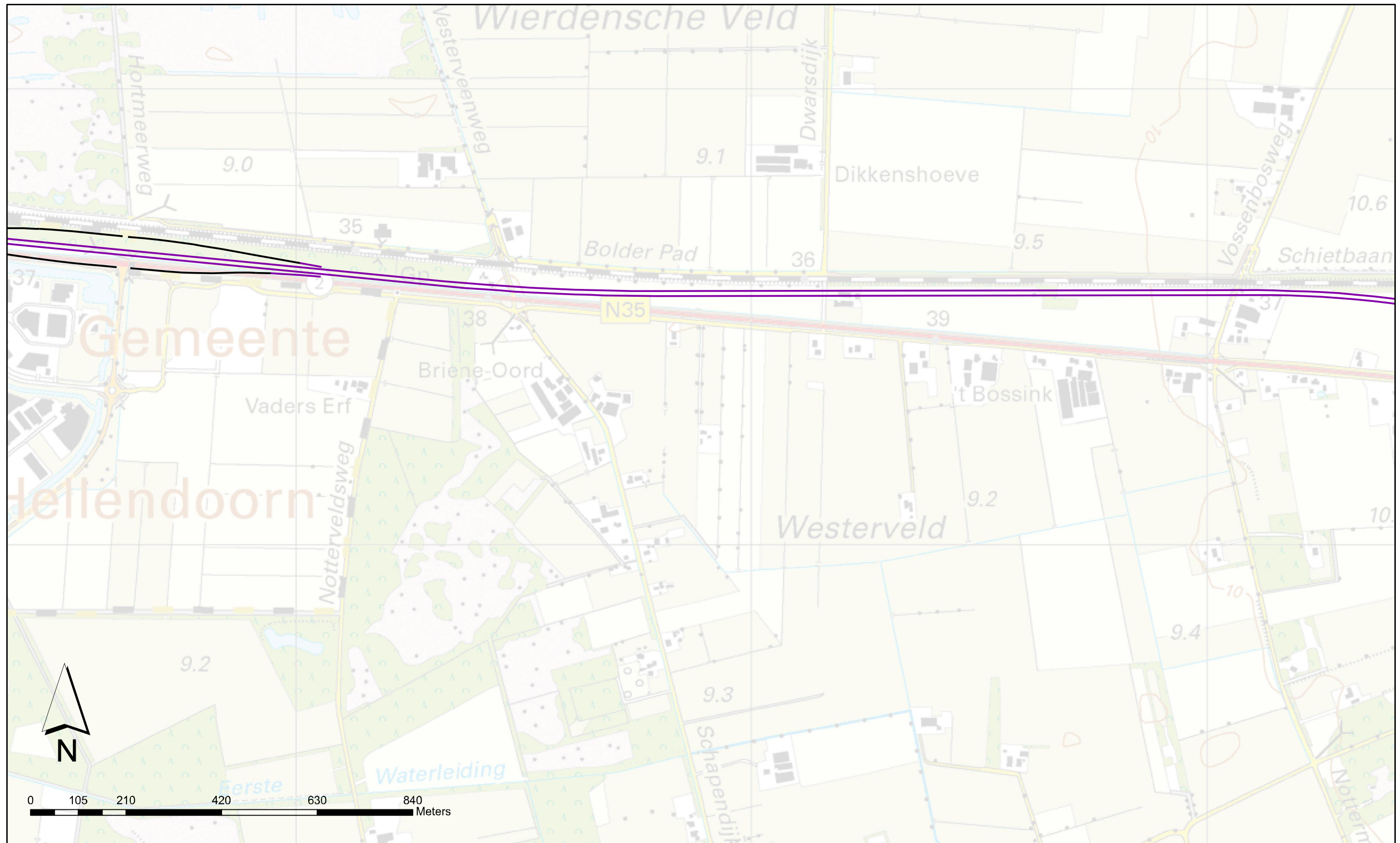
- DAB
- DBD-B

Inpassingsgrens projectgegevens

- Projectgrenzen

**Akoestisch onderzoek op referentiepunten
N35 Wierden - Nijverdal**

GPP_Stap1b_1_2 : Wegdektypes + inpassingsgrenzen



Wegdektypen

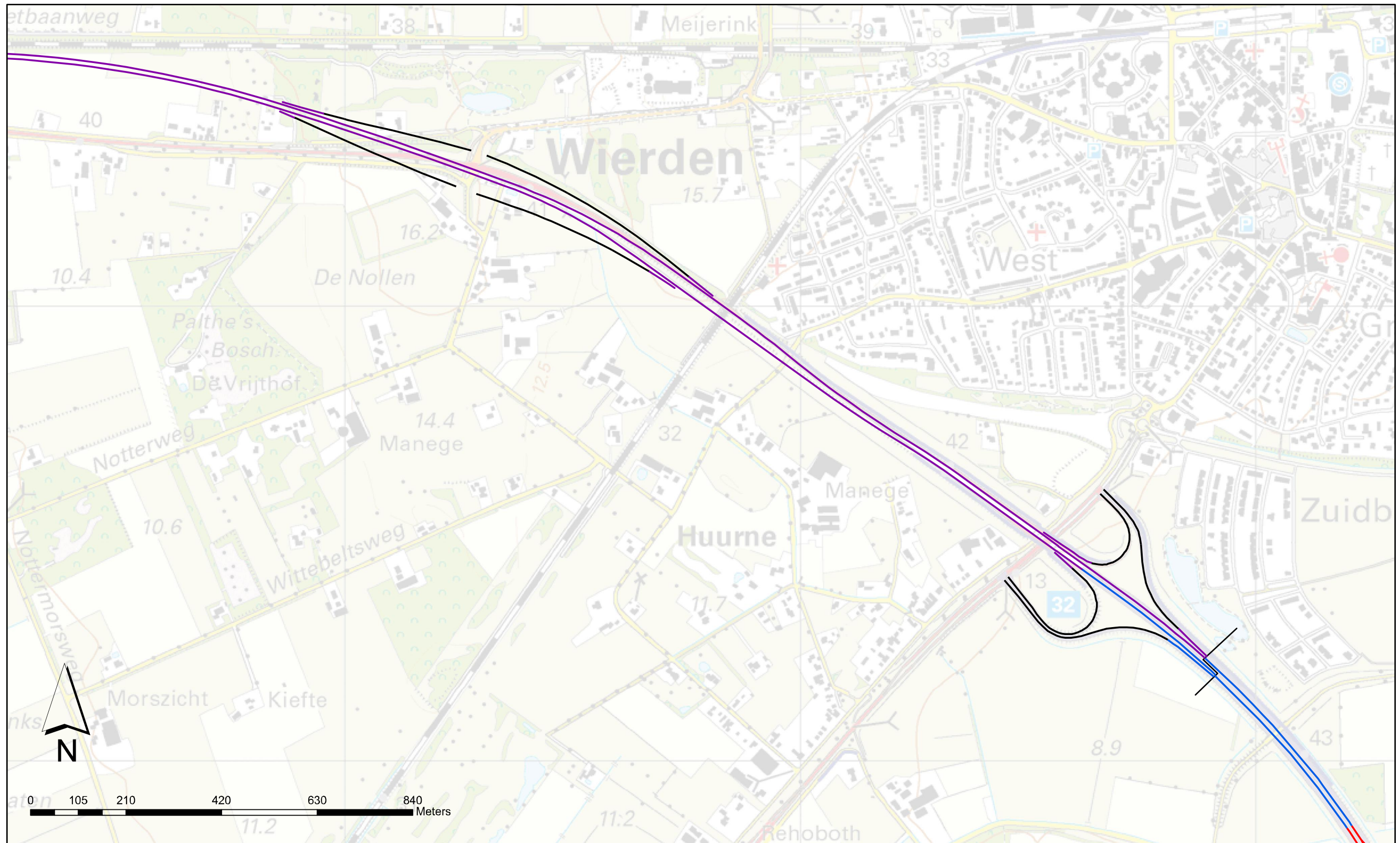
- DAB
- DBD-B





Inpassingsgrens projectgegevens



- Projectgrenzen

**Akoestisch onderzoek op referentiepunten
N35 Wierden - Nijverdal**

GPP_Stap1b_1_3 : Wegdektypes + inpassingsgrenzen

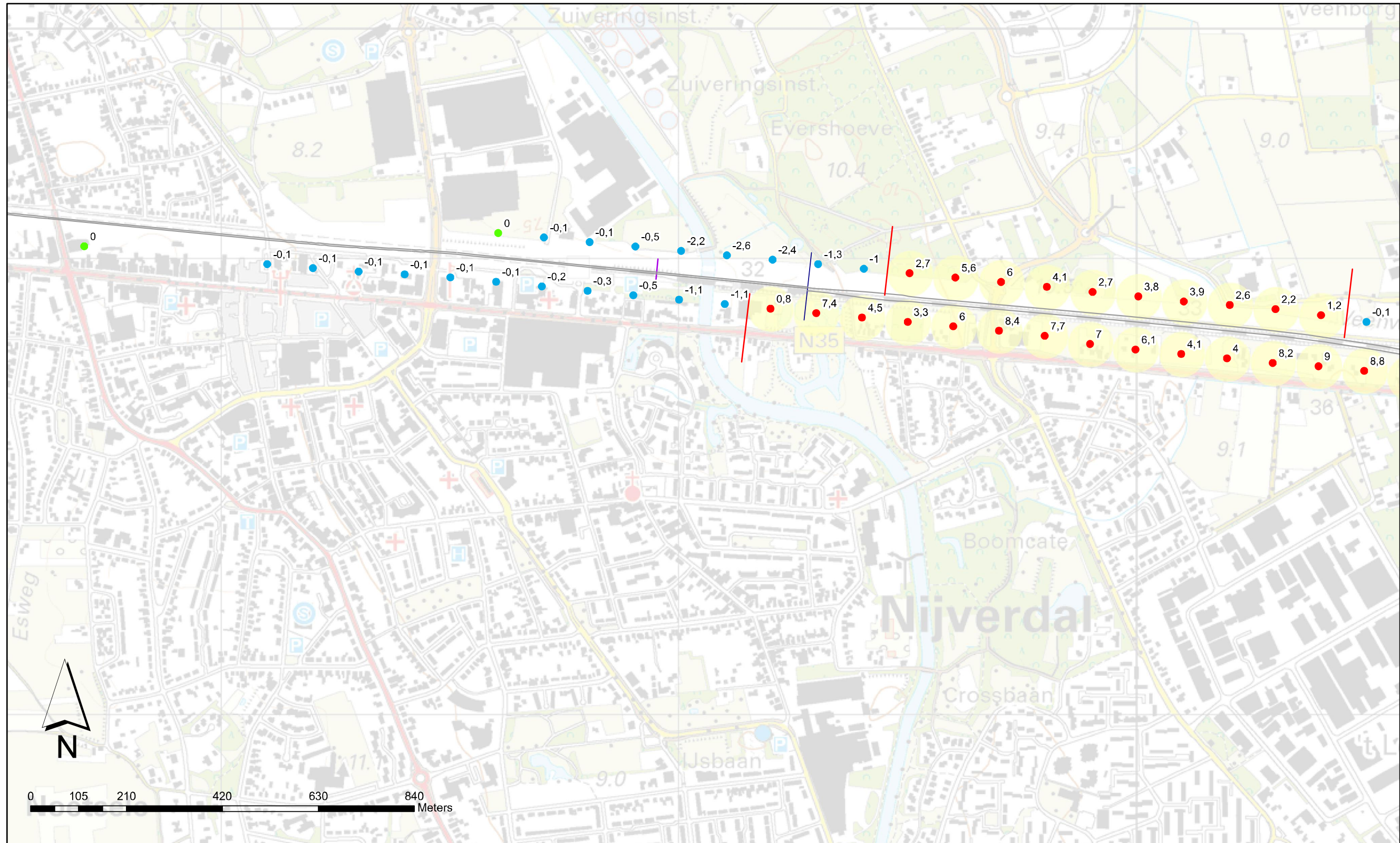


Wegdektypen	
	DAB
	ZOAB
	2LZOAB
	DBD-B

	Inpassingsgrens projectgegevens
	Projectgrenzen

**Akoestisch onderzoek op referentiepunten
N35 Wierden - Nijverdal**

GPP_Step1b_2_1 : Resultaten toets geluidproductieplafonds



Verschil

- > huidige GPP
- = huidige GPP
- < huidige GPP
- Te verplaatsen referentiepunten

— Projectgrenzen

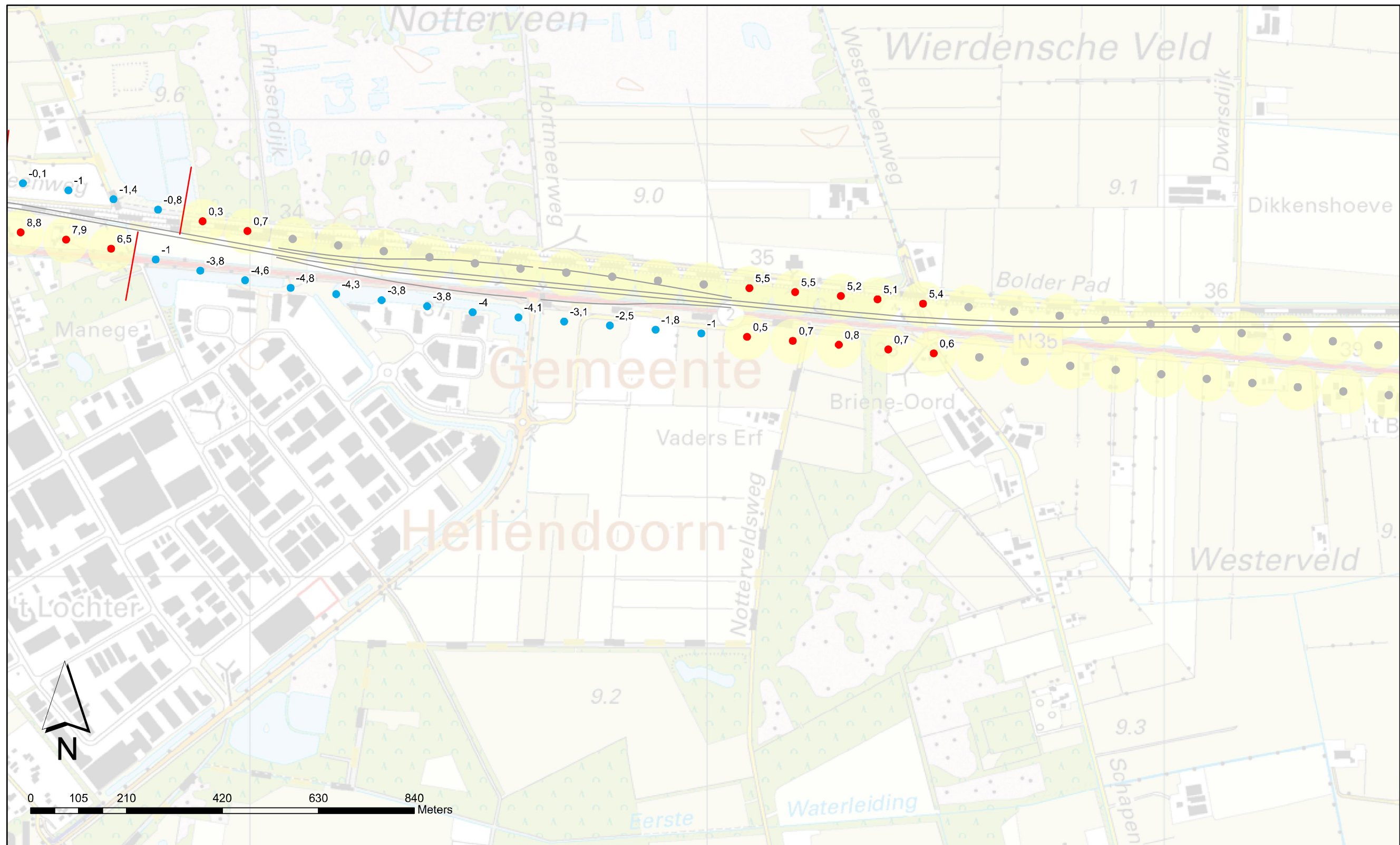
— Inpassingsgrens projectgegevens

■ Minimaal onderzoeksgebied

— Onderzoeksgrens

**Akoestisch onderzoek op referentiepunten
N35 Wierden - Nijverdal**

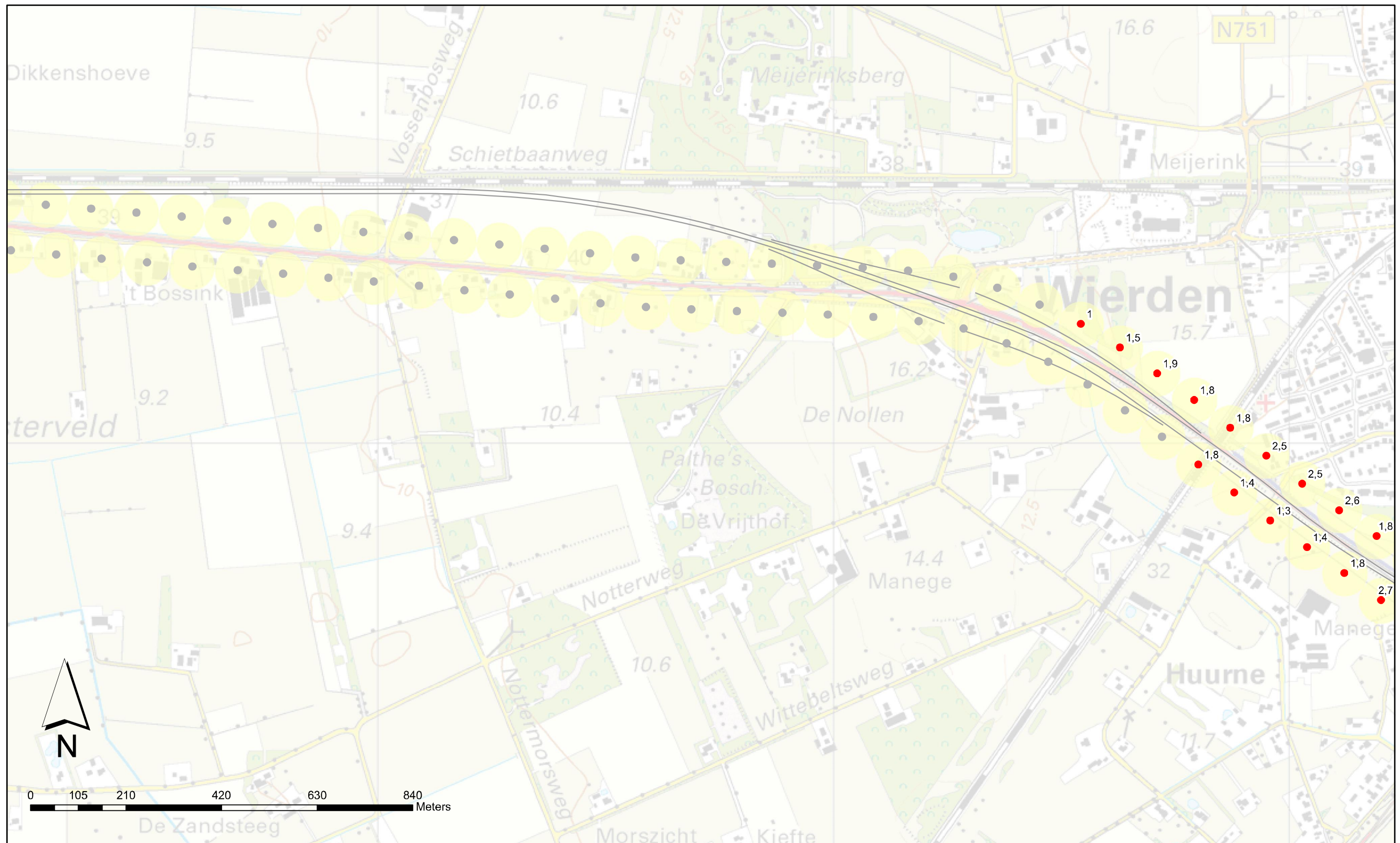
GPP_Step1b_2_2 : Resultaten toets geluidproductieplafonds



Verschil		Projectgrenzen	
● (Red)	> huidige GPP	— (Blue)	Projectgrenzen
● (Green)	= huidige GPP	— (Purple)	Inpassingsgrens projectgegevens
● (Blue)	< huidige GPP	■ (Yellow)	Minimaal onderzoeksgebied
● (Grey)	Te verplaatsen referentiepunten	— (Red)	Onderzoeksgrens

**Akoestisch onderzoek op referentiepunten
N35 Wierden - Nijverdal**

GPP_Step1b_2_3 : Resultaten toets geluidproductieplafonds

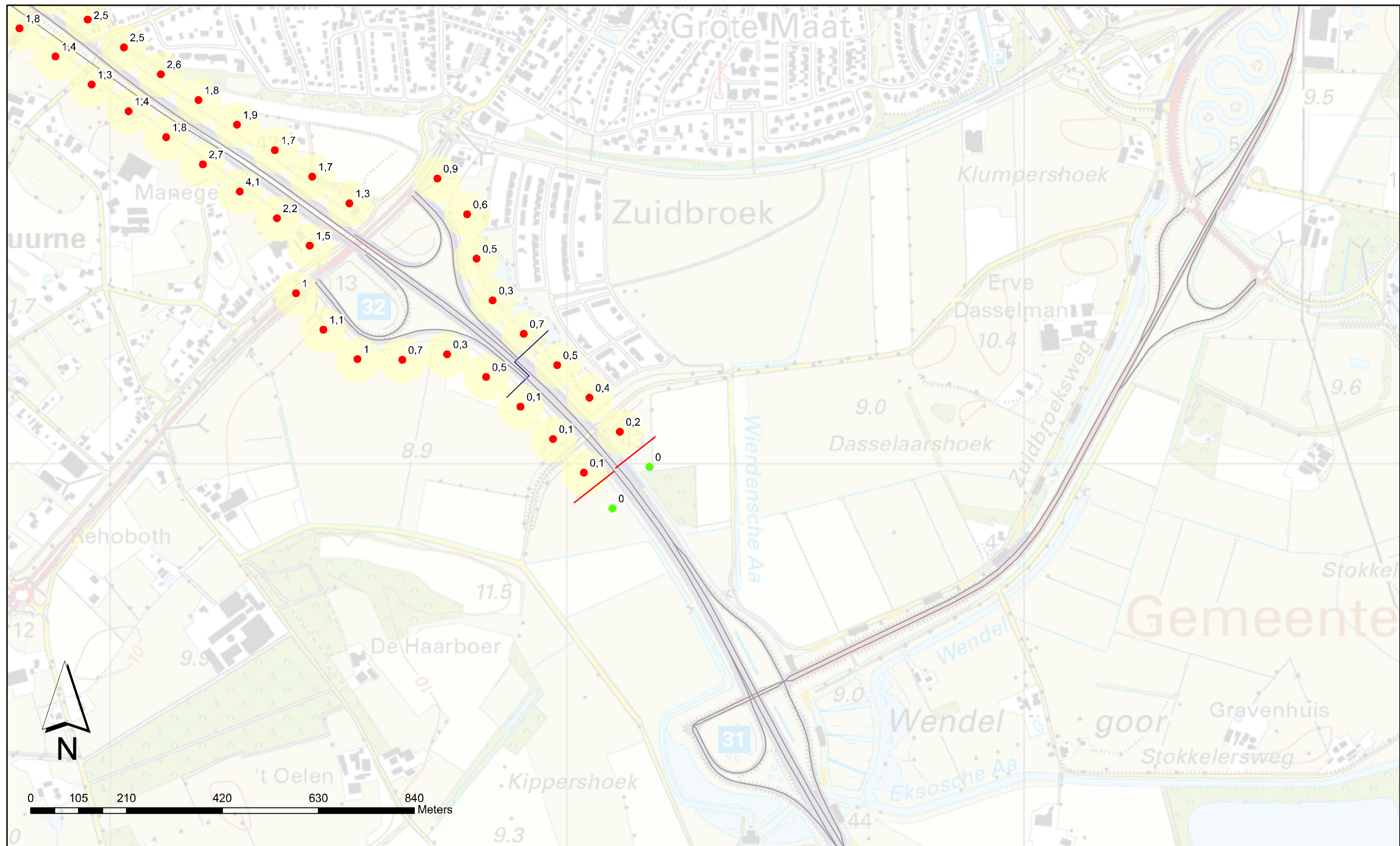


Verschil

- > huidige GPP
- = huidige GPP
- < huidige GPP
- Te verplaatsen referentiepunten
- Projectgrenzen
- Inpassingsgrens projectgegevens
- Minimaal onderzoeksgebied
- Onderzoeksgrens

**Akoestisch onderzoek op referentiepunten
N35 Wierden - Nijverdal**

GPP_Step1b_2_4 : Resultaten toets geluidproductieplafonds

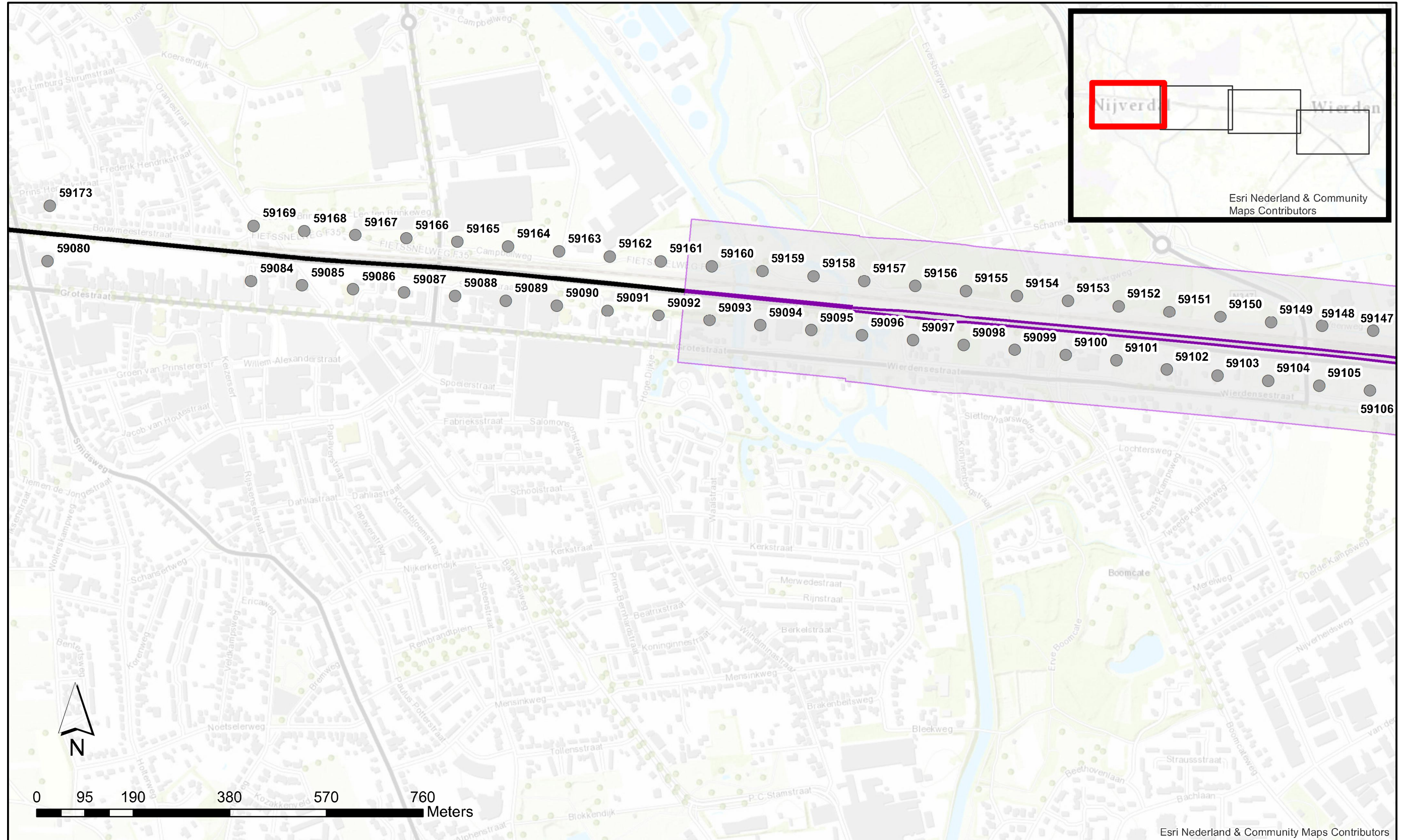


Verskil

- > huidige GPP
- = huidige GPP
- < huidige GPP
- Te verplaatsen referentiepunten
- Projectgrenzen
- Inpassingsgrens projectgegevens
- Minimaal onderzoeksgebied
- Onderzoeksgrens

**Akoestisch onderzoek op referentiepunten
N35 Wierden - Nijverdal**

GPP_Stap3_1-1 : Wegdektypes, ligging referentiepunten en inpassingsgrenzen project



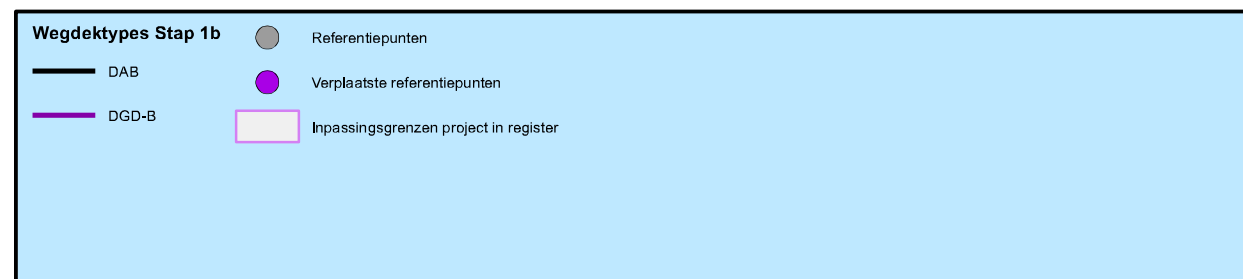
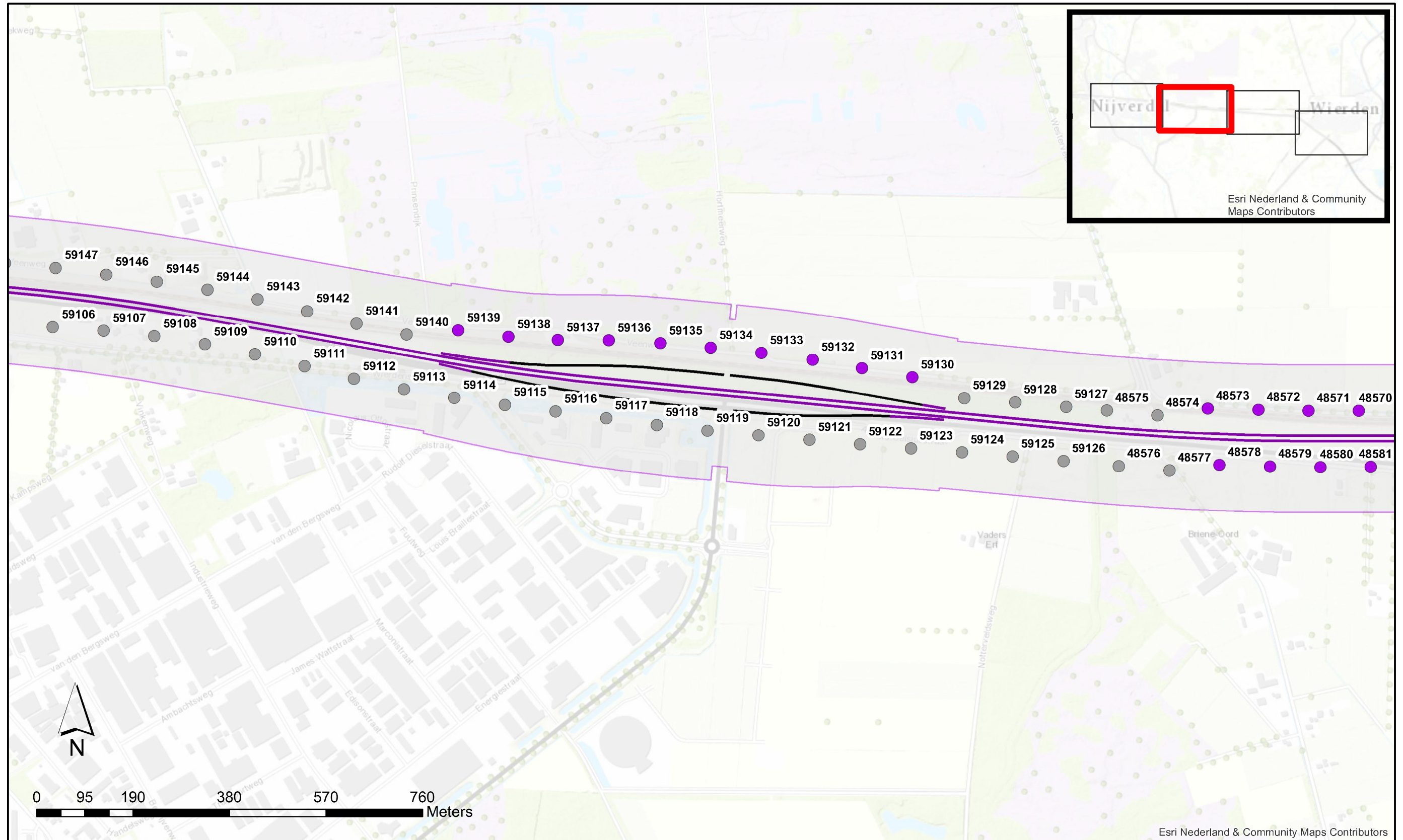
Wegdektypes Stap 1b

- DAB
- DGD-B
- Referentiepunten
- Verplaatste referentiepunten
- Inpassingsgrenzen project in register

**Akoestisch onderzoek op referentiepunten
N35 Wierden - Nijverdal**

Pagina 1 van 4

GPP_Step3_1-2 : Wegdektypes, ligging referentiepunten en inpassingsgrenzen project



**Akoestisch onderzoek op referentiepunten
N35 Wierden - Nijverdal**

Pagina 2 van 4

GPP_Step3_1-3 : Wegdektypes, ligging referentiepunten en inpassingsgrenzen project



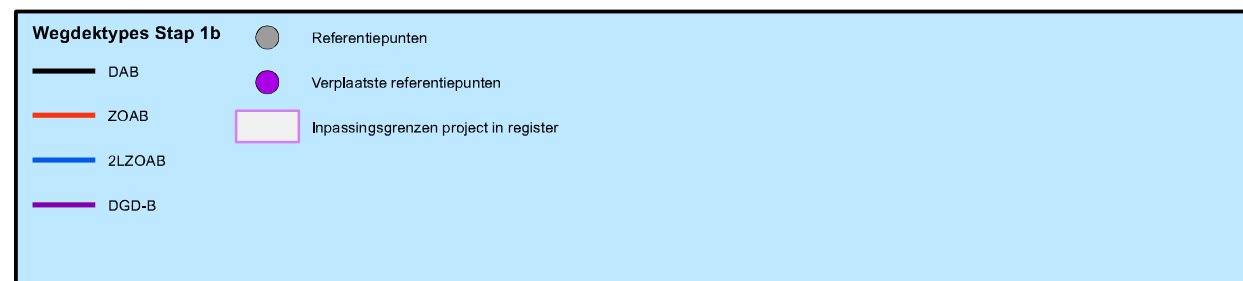
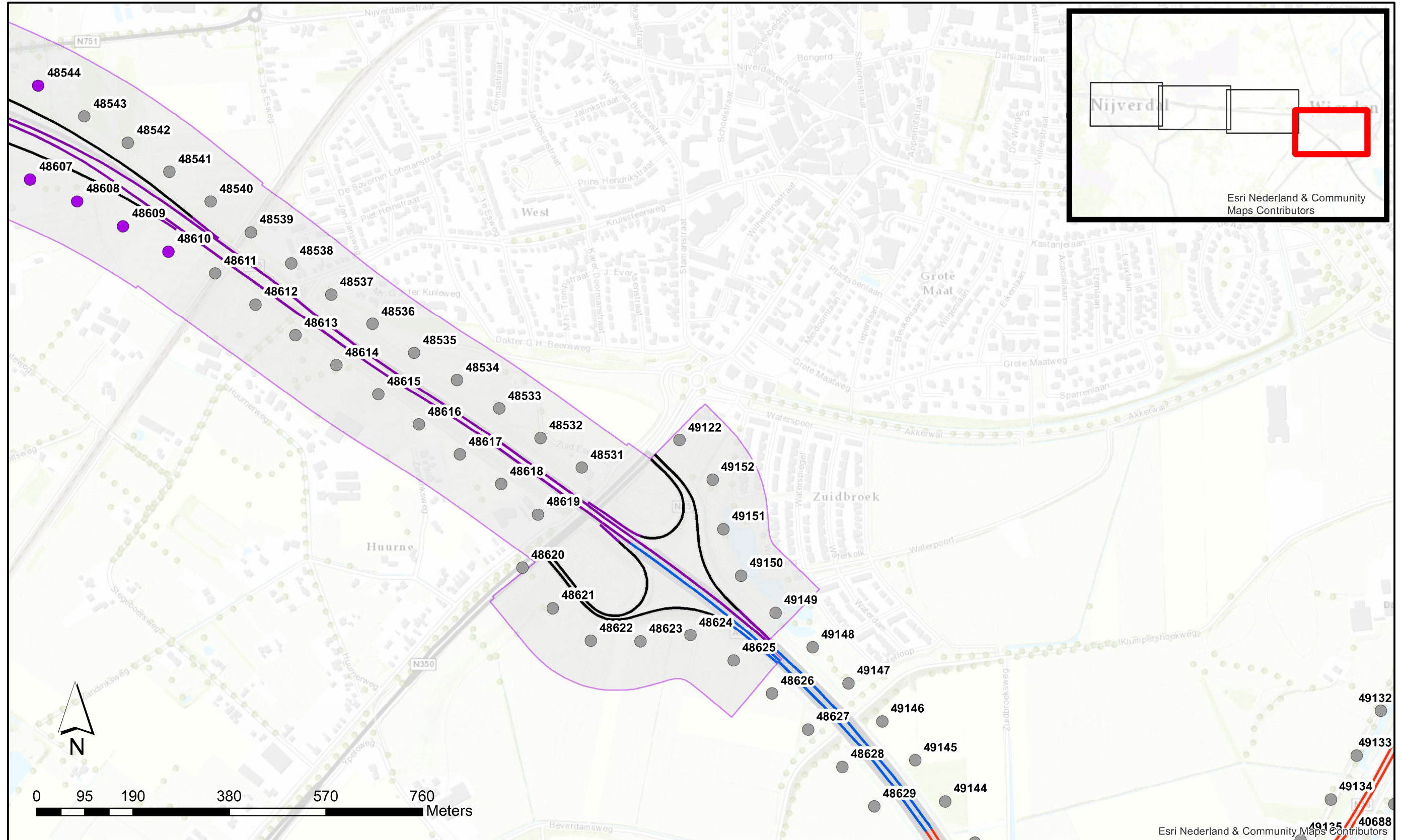
Wegdektypes Stap 1b

- DAB
- DGD-B
- Referentiepunten
- Verplaatste referentiepunten
- Inpassingsgrenzen project in register

**Akoestisch onderzoek op referentiepunten
N35 Wierden - Nijverdal**

Pagina 3 van 4

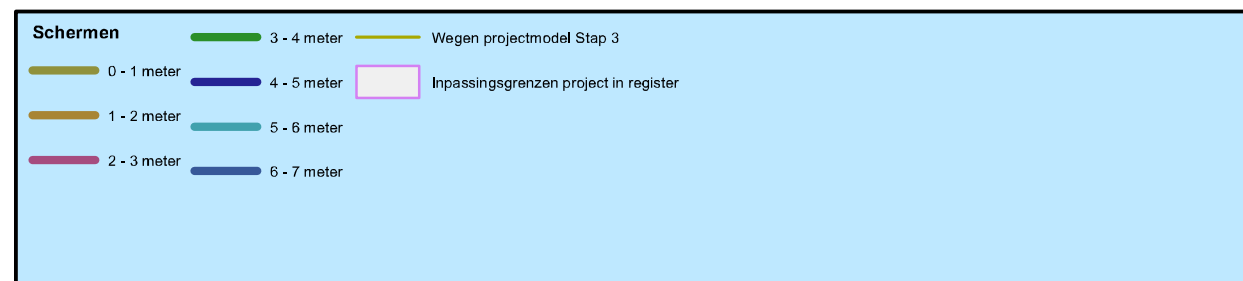
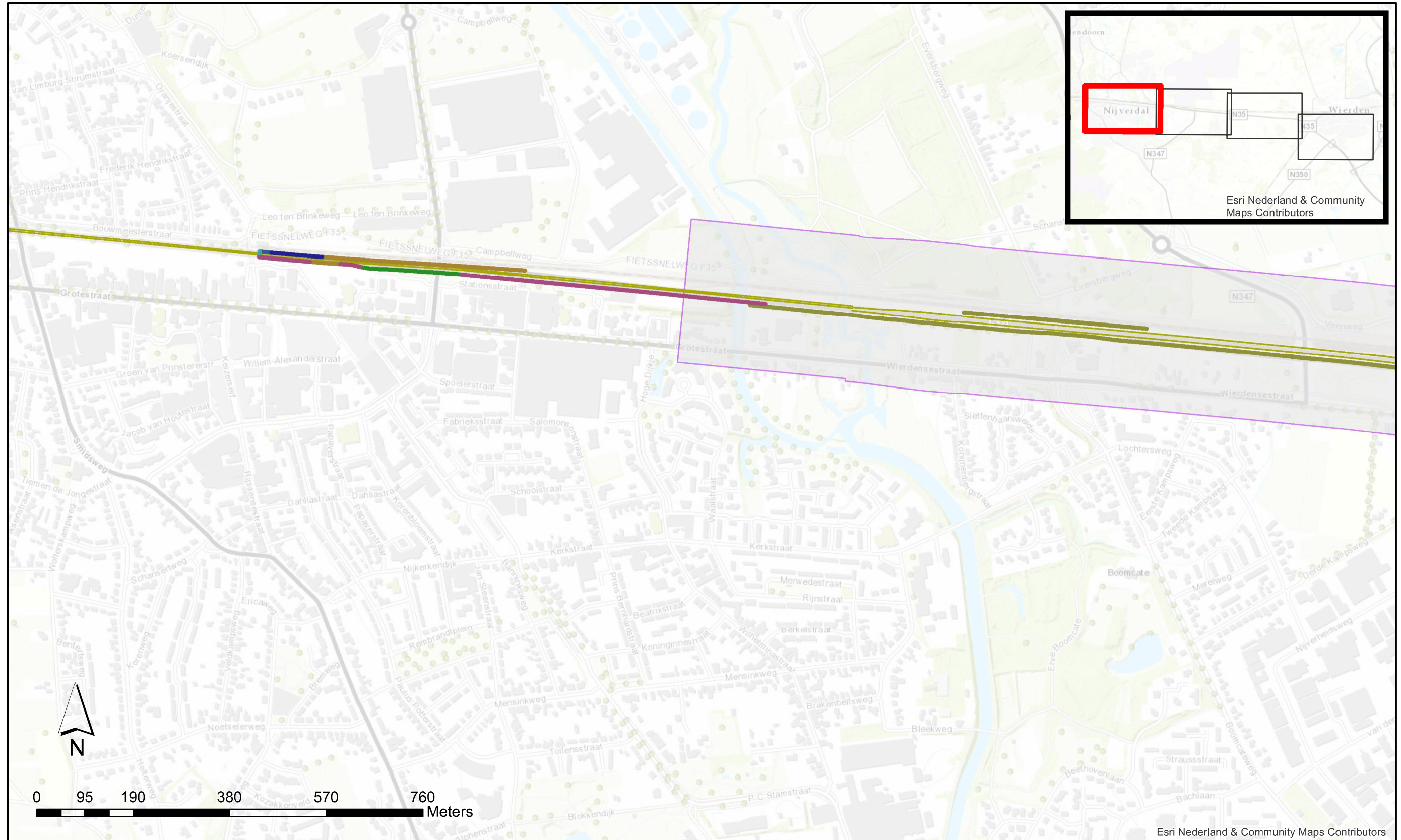
GPP_Stap3_1-4 : Wegdektypes, ligging referentiepunten en inpassingsgrenzen project



**Akoestisch onderzoek op referentiepunten
N35 Wierden - Nijverdal**

Pagina 4 van 4

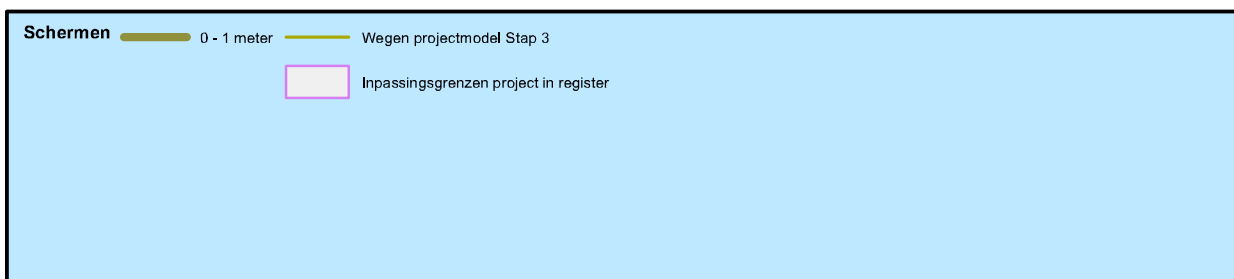
GPP_Step3_2-1 : Ligging schermen



**Akoestisch onderzoek op referentiepunten
N35 Wierden - Nijverdal**

Pagina 1 van 4

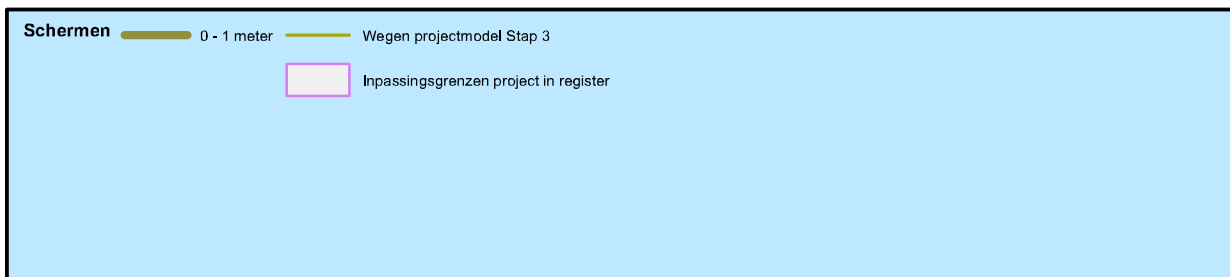
GPP_Stap3_2-2 : Ligging schermen



**Akoestisch onderzoek op referentiepunten
N35 Wierden - Nijverdal**

Pagina 2 van 4

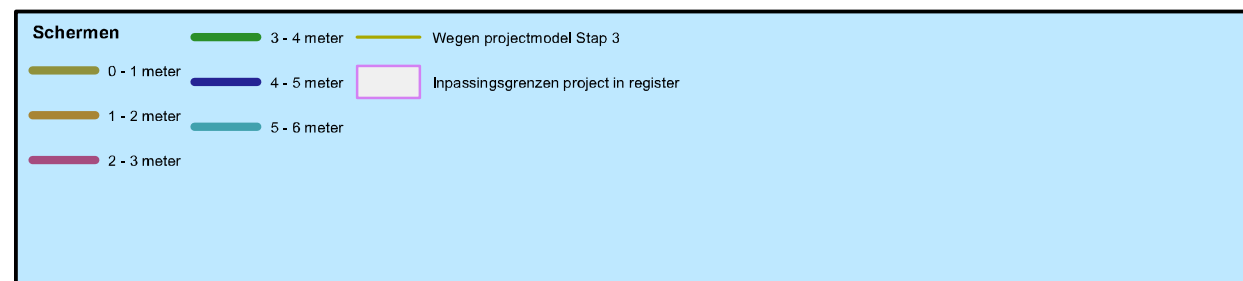
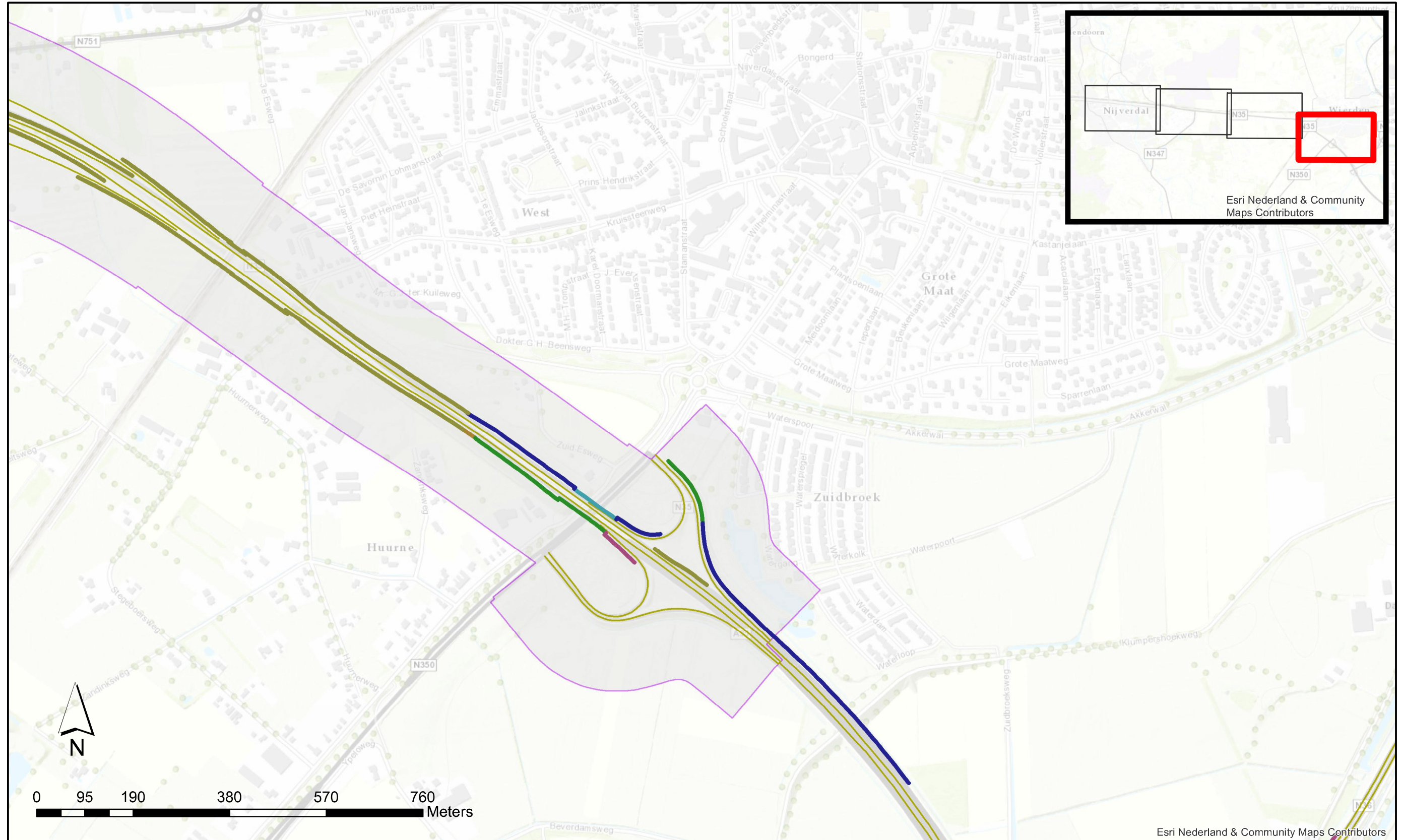
GPP_Step3_2-3 : Ligging schermen



**Akoestisch onderzoek op referentiepunten
N35 Wierden - Nijverdal**

Pagina 3 van 4

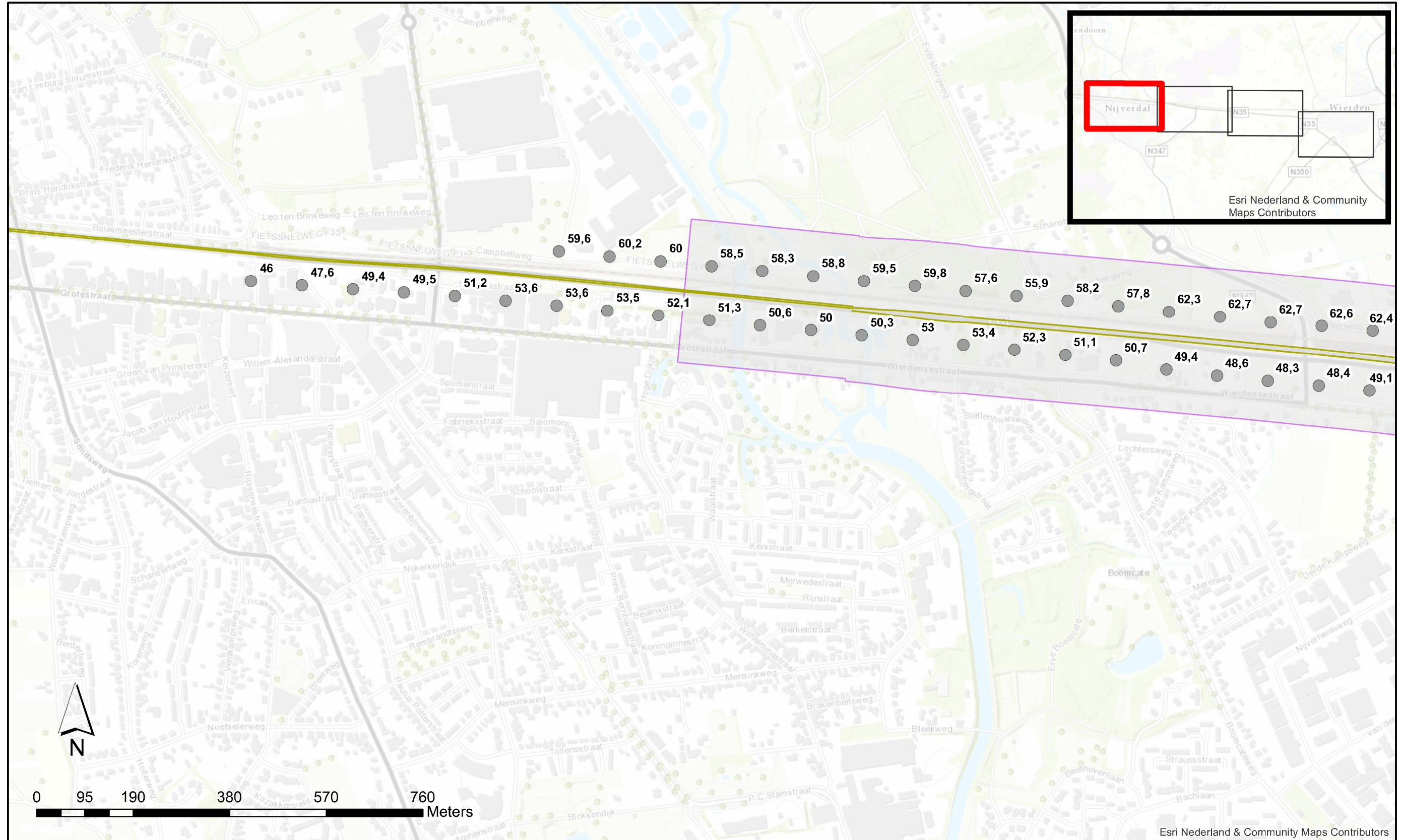
GPP_Step3_2-4 : Ligging schermen



**Akoestisch onderzoek op referentiepunten
N35 Wierden - Nijverdal**

Pagina 4 van 4

GPP_Step3_3-1 : Vast te stellen geluidproductieplafonds

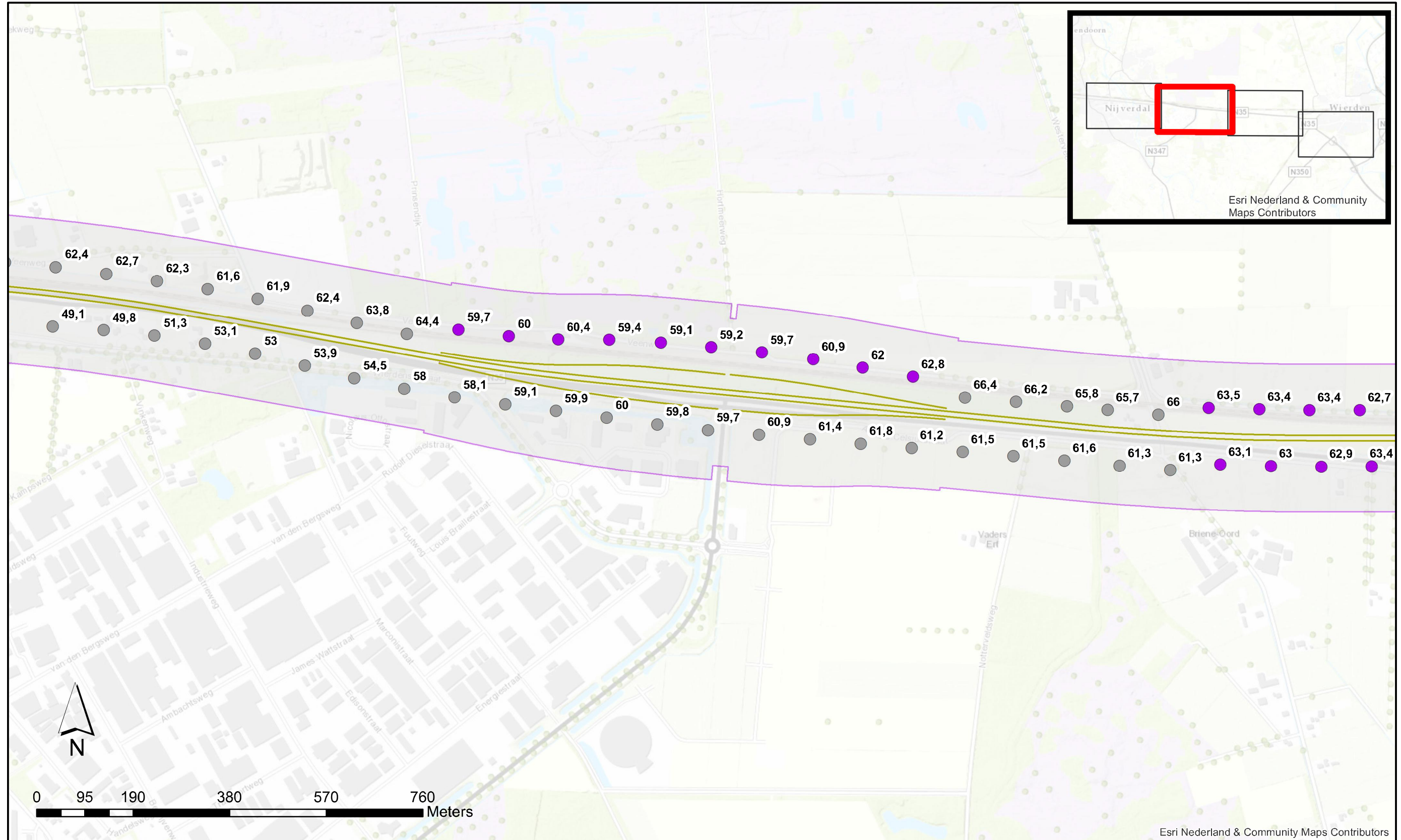


- Vast te stellen geluidproductieplafond bestaande referentiepunten
- Vast te stellen geluidproductieplafond verplaatste referentiepunten
- Wegen projectmodel Stap 3
- Inpassingsgrenzen project in register

**Akoestisch onderzoek op referentiepunten
N35 Wierden - Nijverdal**

Pagina 1 van 4

GPP_Step3_3-2 : Vast te stellen geluidproductieplafonds



**Akoestisch onderzoek op referentiepunten
N35 Wierden - Nijverdal**

Pagina 2 van 4

GPP_Step3_3-3 : Vast te stellen geluidproductieplafonds



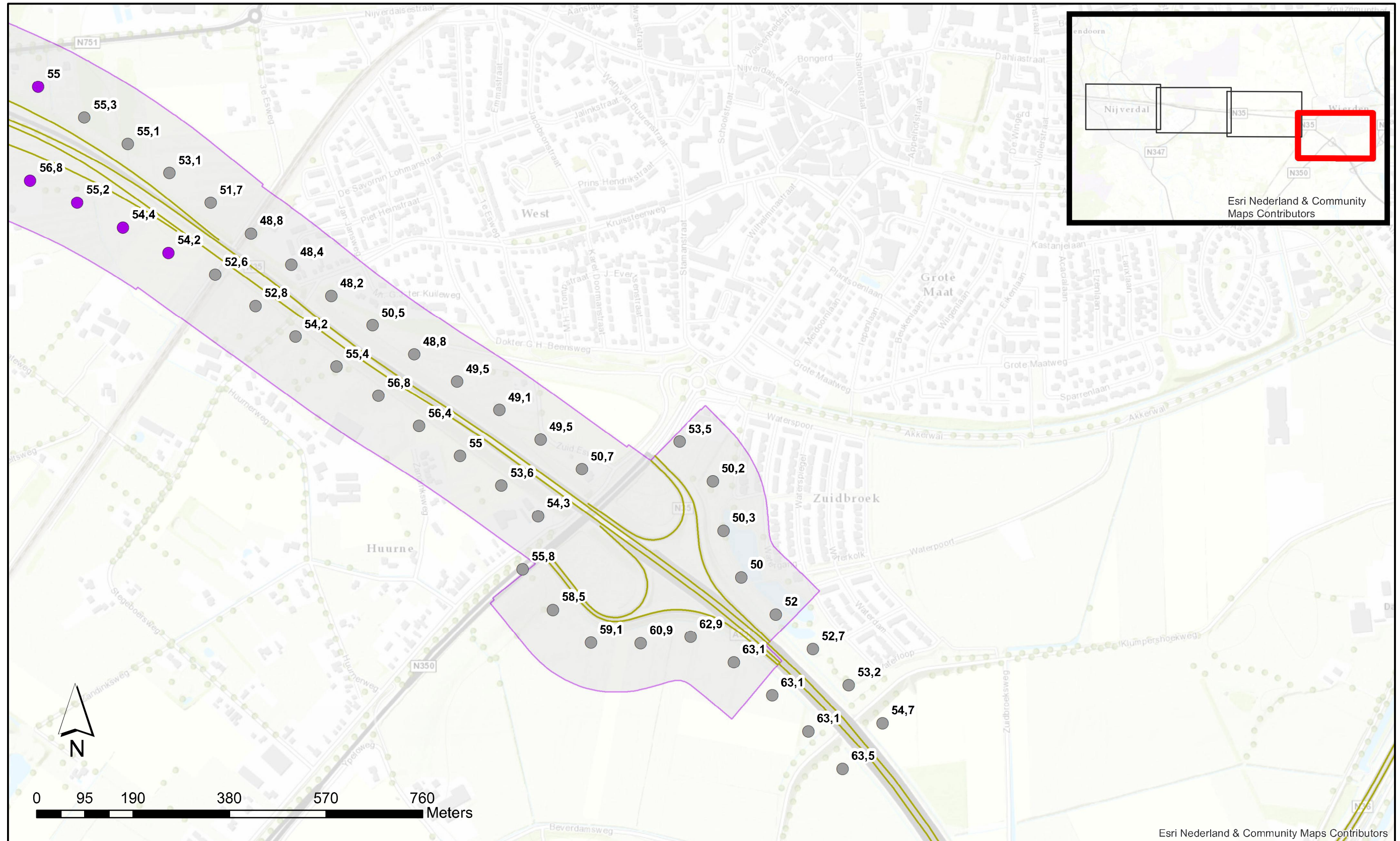
Esri Nederland & Community Maps Contributors

- Vast te stellen geluidproductieplafond bestaande referentiepunten
- Vast te stellen geluidproductieplafond verplaatste referentiepunten
- Wegen projectmodel Stap 3
- Inpassingsgrenzen project in register

**Akoestisch onderzoek op referentiepunten
N35 Wierden - Nijverdal**

Pagina 3 van 4

GPP_Step3_3-4 : Vast te stellen geluidproductieplafonds



**Akoestisch onderzoek op referentiepunten
N35 Wierden - Nijverdal**

Pagina 4 van 4

Bijlage B

Overzicht van geluidsgevoelige objecten waarbij na onherroepelijk worden van het besluit onderzoek naar de binnenwaarde nodig is

Tabel opnemen met ten minste de volgende gegevens op alle onderzochte gevels en bouwlagen van de objecten die in aanmerking komen voor gevelisolatie-onderzoek:

- gemeente,
- straatnaam,
- huisnummer,
- postcode,
- plaats,
- geluidsbelasting L_{den} bij volledig benut (huidig) plafond,
- geluidsbelasting L_{den} bij volledig benut (nieuw) plafond,
- gecumuleerde geluidsbelasting bij volledig benut (nieuw) plafond
- toepasselijke binnenwaarde.

Op enkele objecten aan de Nijverdalsestraat tussen de Vossenbosweg/Nottermorsweg en de nieuwe aansluiting Wierden West verandert de zwaarst belaste gevel door de verlegging van de N35. In de tabel zijn voor deze woningen in de kolom "Geluidsbelasting bij huidige GPP [dB]" 2 geluidsbelastingen opgenomen. De eerste waarde is van de noordgevel (in projectsituatie gevel met hoogste geluidsbelasting) en de tweede waarde is de geluidsbelasting op de zuidgevel (gevel in huidige situatie met hoogste geluidsbelasting).

Bijlage B_Overzicht van geluidsgevoelige objecten waarbij na onherroepelijk worden van het besluit onderzoek naar de binnenwaarde

Gemeente Nijverdal

Adres en postcode		Bestemming	Geluidsbelasting bij huidig GPP [dB]	Toekomst met geadviseerde maatregel(en) [dB]	Toekomst gecumuleerd met geadviseerde maatregel(en) [dB]	Toepasselijke binnenwaarde [dB]	Sanering
Eversbergweg 1	7443PC	1	56	57	57	41	
Eversbergweg 3	7443PC	1	51	52	52	41	
Eversbergweg 32	7443PD	1	50	51	52	41	
Notterveldsweg 2	7442DT	1	52	54	54	41	
Notterveldsweg 2	7442DT	1	53	54	54	41	
Notterveldsweg 2	7442DT	1	52	54	54	41	
Notterveldsweg 2	7442DT	1	52	54	54	41	
Schanshekweg 2	7443PB	1	50	51	51	41	
Schanshekweg 4 a	7443PB	1	49	51	55	41	
Veenweg 7	7443PA	1	48	54	56	41	
Veenweg 9	7443PA	1	50	54	54	36	
Veenweg 9	7443PA	1	50	54	54	36	
Veenweg 9 a	7443PA	1	52	59	60	36	
Veenweg 9 a	7443PA	1	49	59	61	36	
Veenweg 9 a	7443PA	1	49	60	61	36	
Veenweg 11	7443PA	1	53	58	58	36	

Gemeente Wierden

Adres en postcode		Bestemming	Geluidsbelasting bij huidig GPP [dB]	Toekomst met geadviseerde maatregel(en) [dB]	Toekomst gecumuleerd met geadviseerde maatregel(en) [dB]	Toepasselijke binnenwaarde [dB]	Sanering
Dwarsdijk 1	7641RL	1	48	52	52	41	
Dwarsdijk 1	7641RL	1	49	52	52	41	
Haarkampsweg 1	7642LJ	1	51	54	57	36	
Haarkampsweg 1	7642LJ	1	51	55	57	36	
Huurnerweg 4	7642NS	1	50	51	51	41	
Huurnerweg 8 a	7642NS	1	52	53	53	41	
Meijerinksberg 21	7641RX	1	45	51	51	41	
Meijerinksberg 23	7641RX	1	45	52	52	36	
Meijerinksberg 25	7641RX	1	45	52	52	36	
Meijerinksberg 25	7641RX	1	45	53	53	36	
Meijerinksberg 27	7641RX	1	44	51	51	36	
Meijerinksberg 27	7641RX	1	45	52	52	36	
Nijverdalsestraat 106 a	7642LG	1	53	65	65	36	
Nijverdalsestraat 108	7642LG	1	39 / 64	64	64	41	X
Nijverdalsestraat 108 a	7642LG	1	45 / 63	65	65	41	
Nijverdalsestraat 110	7642LG	1	37 / 63	65	65	41	
Nijverdalsestraat 110 a	7642LG	1	49 / 67	55	55	41	
Nijverdalsestraat 112	7642LG	1	52 / 67	55	55	41	
Nijverdalsestraat 114	7642LG	1	45 / 67	55	55	41	
Nijverdalsestraat 116	7642LG	1	47 / 67	56	56	41	
Nijverdalsestraat 118	7642LG	1	46 / 65	56	56	41	
Nijverdalsestraat 120	7642LG	1	37 / 69	55	55	41	
Nijverdalsestraat 165	7642LE	1	50	52	52	41	
Nijverdalsestraat 167	7642LE	1	64	61	61	41	X
Rijssensestraat 58	7642NL	1	52	54	62	41	
Rijssensestraat 62	7642NL	1	53	54	61	41	
Rijssensestraat 64	7642NL	1	50	52	60	41	
Rijssensestraat 64	7642NL	1	51	52	63	41	
Rijssensestraat 66	7642NL	1	52	53	60	41	
Rijssensestraat 68	7642NL	1	51	52	60	41	
Rijssensestraat 68	7642NL	1	50	51	55	41	
Rijssensestraat 68 a	7642NL	1	51	52	60	41	
Rijssensestraat 68 a	7642NL	1	50	51	55	41	
Rijssensestraat 70	7642NL	1	50	51	58	41	
Rijssensestraat 70 a	7642NL	1	50	51	58	41	
Rijssensestraat 72	7642NL	1	50	51	59	41	
Rijssensestraat 72	7642NL	1	50	51	59	41	
Schapendijk 1	7642LR	1	53	55	55	36	
Schapendijk 1 a	7642LR	1	50	52	52	36	
Schapendijk 1 a	7642LR	1	51	53	53	36	
Schapendijk 2	7642LR	1	60	61	61	41	
Schapendijk 4	7642LR	1	53	55	55	41	
Schapendijk 4 inwo	7642LR	1	54	55	57	41	
Schietbaanweg 2	7641RS	1	47	52	56	41	
Schietbaanweg 4	7641RS	1	47	52	56	41	
Schietbaanweg 4 a	7641RS	1	47	53	56	36	
Schietbaanweg 6	7641RS	1	46	51	51	41	
Schietbaanweg 6 a	7641RS	1	46	51	51	41	
Schietbaanweg 6 a	7641RS	1	46	51	51	41	
Schietbaanweg 8	7641RS	1	46	51	51	36	
Schietbaanweg 8	7641RS	1	46	51	51	36	
Schietbaanweg 8	7641RS	1	45	51	51	36	

N35 NW

Bijlage B_Overzicht van geluidsgevoelige objecten waarbij na onherroepelijk worden van het besluit onderzoek naar de binnenwaarde nodi
Datum 29-9-2017

Gemeente Wierden

Adres en postcode		Bestemming	Geluidsbelasting bij huidig GPP [dB]	Toekomst met geadviseerde maatregel(en) [dB]	Toekomst gecumuleerd met geadviseerde maatregel(en) [dB]	Toepasselijke binnenwaarde [dB]	Sanering
Schietbaanweg 8	7641RS	1	45	51	51	36	
Schietbaanweg 10	7641RS	1	45	51	51	41	
Schietbaanweg 10	7641RS	1	45	51	51	41	
Schietbaanweg 14	7641RS	1	45	51	51	41	
Schietbaanweg 14 a	7641RS	1	45	51	51	41	
Schietbaanweg 16	7641RS	1	46	52	52	41	
Schietbaanweg 18	7641RS	1	49	60	60	36	
Schietbaanweg 18	7641RS	1	48	59	60	36	
Ten Cateweg 7	7642LH	1	49	55	55	41	
Ten Cateweg 9	7642LH	1	52	56	58	41	
Ten Cateweg 11	7642LH	1	54	57	57	41	
Ten Cateweg 11	7642LH	1	55	58	58	41	
Ten Cateweg 18	7642LH	1	48	51	51	41	
Ten Cateweg 18	7642LH	1	48	51	51	41	
Ten Cateweg 18 a	7642LH	1	50	53	53	36	
Ten Cateweg 20	7642LH	1	54	57	57	41	
Ten Cateweg 20	7642LH	1	53	56	56	41	
Vossenbosweg 1	7641RR	1	44	62	62	41	
Vossenbosweg 2	7641RR	1	53	59	59	41	
Vossenbosweg 3	7641RR	1	46	54	54	41	
Vossenbosweg 3 a	7641RR	1	44	51	51	41	
Waterdam 15	7642JL	1	51	52	52	36	
Waterdam 17	7642JL	1	51	52	52	36	
Waterdam 19	7642JL	1	51	52	52	36	
Waterdam 20	7642JL	1	50	51	51	36	
Waterdam 21	7642JL	1	51	52	52	36	
Watergang 49	7642JV	1	50	51	51	36	
Waterkering 23	7642JK	1	50	51	51	36	
Waterloop 21	7642JM	1	50	51	51	36	
Waterloop 25	7642JM	1	50	51	51	36	
Waterloop 33	7642JM	1	51	52	52	36	
Waterloop 35	7642JM	1	51	52	52	36	
Waterloop 37	7642JM	1	51	52	52	36	
Waterloop 39	7642JM	1	51	52	52	36	
Waterloop 41	7642JM	1	51	52	52	36	
Waterloop 43	7642JM	1	51	52	52	36	
Waterloop 49	7642JM	1	51	52	52	36	
Waterpoort 44	7642JN	1	50	51	51	36	
Westerveenweg 2	7641RP	1	55	59	60	36	
Westerveenweg 3	7641RP	1	51	54	54	41	
Westerveenweg 3 inwo	7641RP	1	49	52	52	41	
Zanddijk 1	7641RS	1	46	54	54	41	
Zandinksweg 6 b	7642NR	1	49	51	51	41	
Zandinksweg 8	7642NR	1	50	53	53	41	
Zandinksweg 10	7642NR	1	51	53	53	41	
Zandinksweg 12	7642NR	1	51	53	53	41	
Zandinksweg 14	7642NR	1	50	53	53	41	
Zandinksweg 16	7642NR	1	53	55	55	36	

