




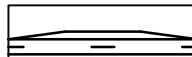
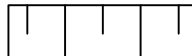

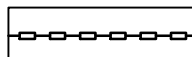






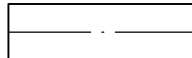





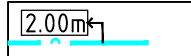

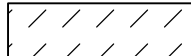





Legenda

Aanduidingen








	Bestaande situatie
	Autonome ruimtelijke ontwikkeling
	Grens Tracébesluit (TB)
	Toekomstige as met hectometrering
	Nieuwe situatie
	Pechhaven
	Talud/grondwerk
	Keerwand
	Geleiderail

Legenda lengteprofielen/dwarsprofiel

	Toekomstige as		Toekomstige as
	Bestaande situatie		Geleiderail
	Nieuwe situatie		TB-grens
	N.A.P. Lijn		Geluidsscherm
			Bestaande Nieuwe boom

	Te handhaven geluidsscherm
	Nieuw/aan te passen geluidsscherm transparant incl. hoogte en afronding
	Nieuw/aan te passen geluidsscherm dicht incl. hoogte en afronding
	Verkeersdoeleinden
	Tijdelijke werkterreinen
	Nieuwe duiker
	Ecoduiker
	Te amoveren opstallen
	Opbreken verharding

Maatregelvlakken

	Verkeersdoeleinden - zone wegverharding
	Verkeersdoeleinden - zone beton/halfverharding
	Verkeersdoeleinden - kunstwerken
	Berm - landschappelijke inpassing
	Bos/bomen compensatie
	Waterhuishouding
	Wadi

Ontwerp-Tracébesluit

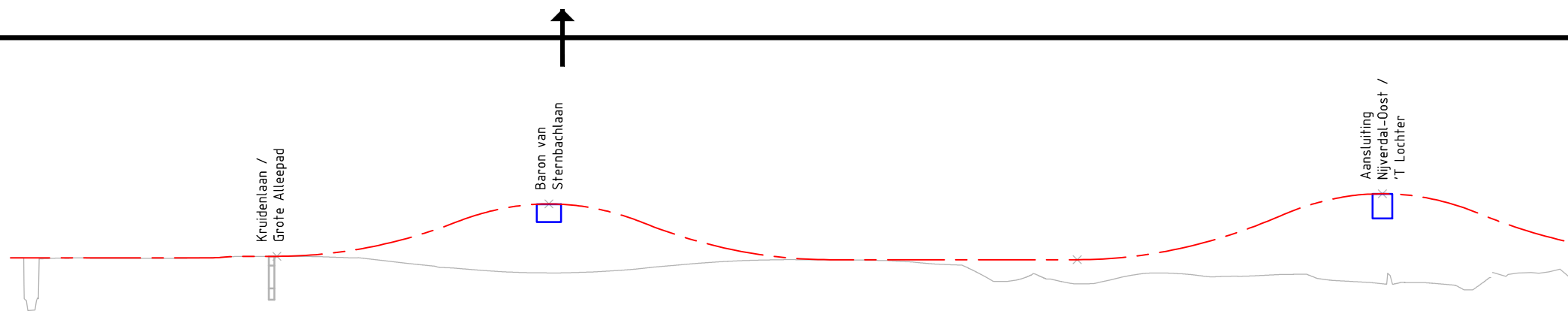
Ontwerp infrastructuur
N35 Nijverdal - Wierden

Legenda



kaartblad
1

schaal 1:1000
02-11-2017

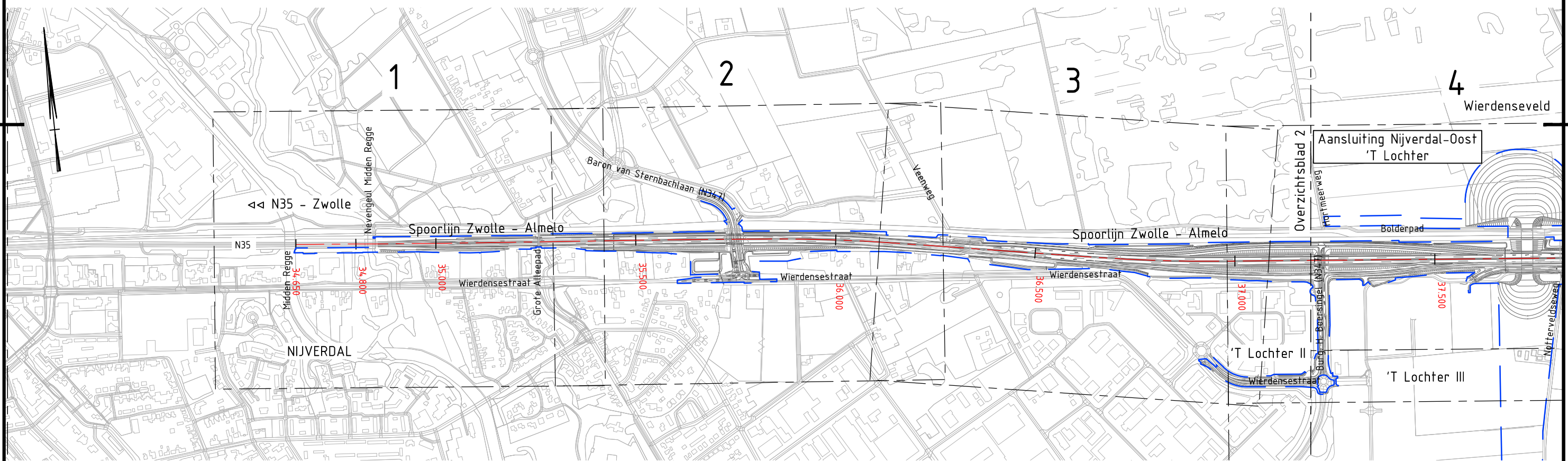


Lengteprofiel N35




Horizontale schaal: 1:10.000

Verticale schaal: 1:500

Metrering	34.900.000	35000.000	35100.000	35200.000	35300.000	35400.000	35500.000	35600.000	35700.000	35800.000	35900.000	36000.0	36100.000	36200.000	36300.000	36400.000	36500.000	36600.000	36700.000	36800.000	36900.000	37000.0	37100.000	37200.000	37300.000	37400.000	37500.000
Ontwerphoogte	10.673	10.673	10.673	10.810	10.849	11.338	12.429	14.110	15.292	15.269	14.041	12.294	11.135	10.578	10.524	10.524	10.524	10.524	10.538	10.967	11.999	13.633	15.513	16.312	15.907	14.313	12.644



Legenda

-  Toekomstige as
-  Bestaande situatie
-  TB-grens

Ontwerp-Tracébesluit

Ontwerp infrastructuur
N35 Nijverdal - Wierden

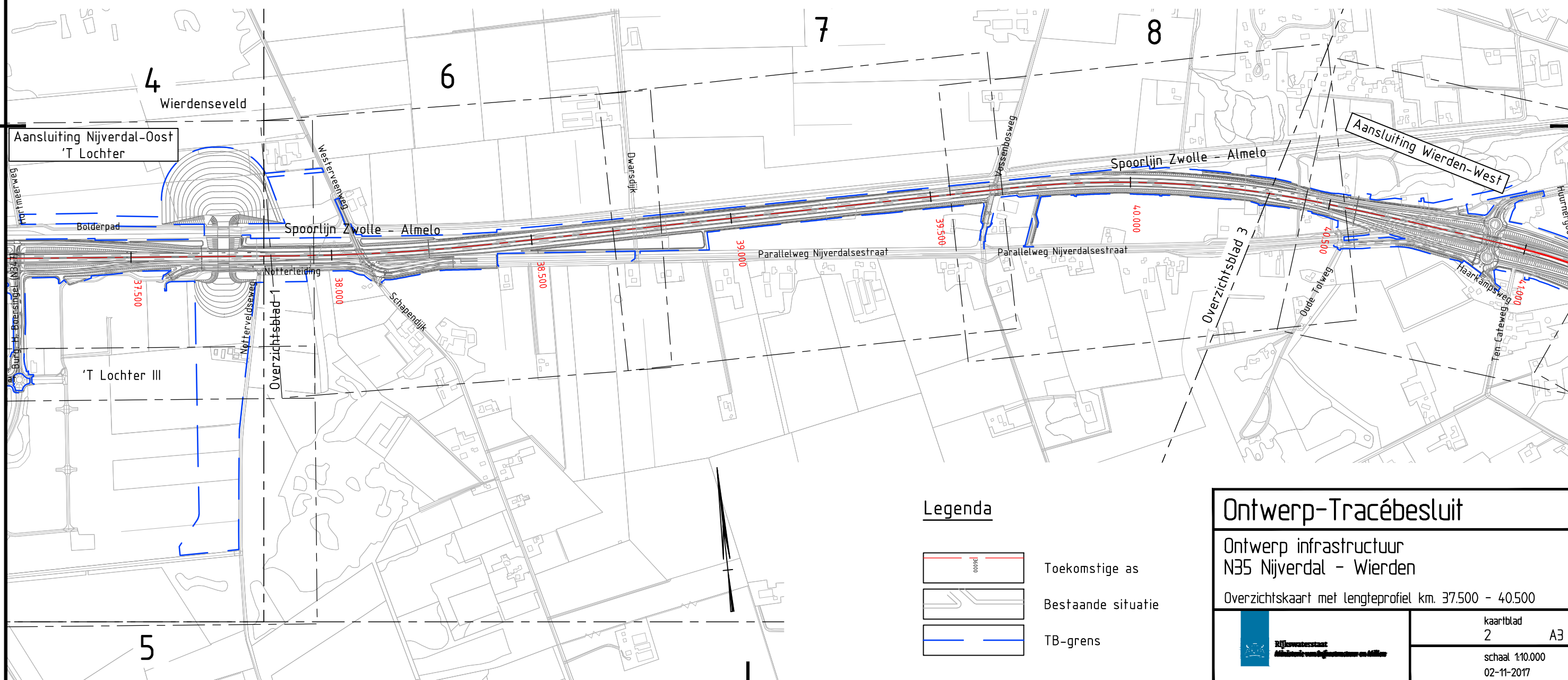
Overzichtskaat met lengteprofiel km. 34.800 - 37.500



kaartblad
1 A3
schaal 1:10.000
02-11-2017

Lengteprofiel N35
 Horizontale schaal: 1:10.000
 Verticale schaal: 1:500

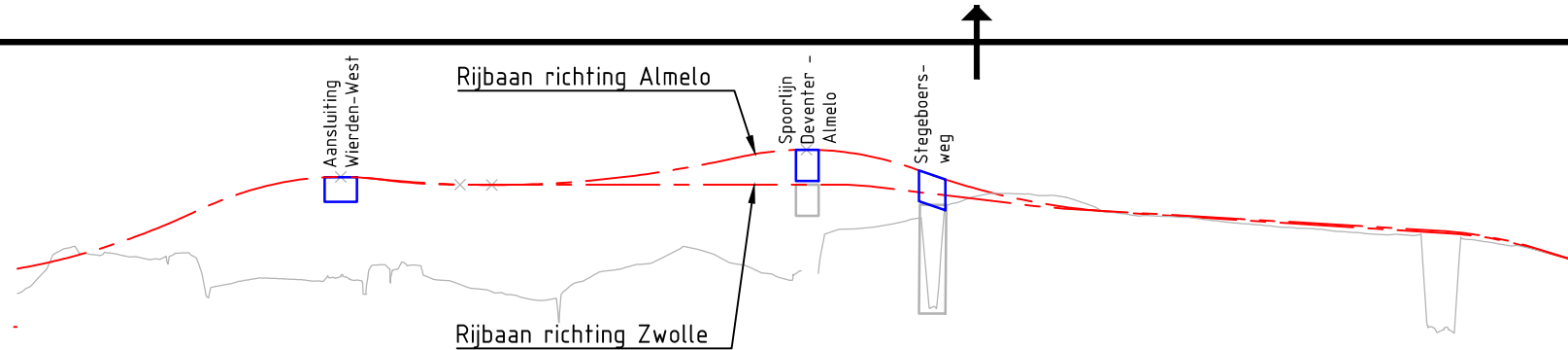
Metrering	37600.000	37700.000	37800.000	37900.000	38000.0	38100.000	38200.000	38300.000	38400.000	38500.000	38600.000	38700.000	38800.000	38900.000	39000.0	39100.000	39200.000	39300.000	39400.000	39500.000	39600.000	39700.000	39800.000	39900.000	40000.0	40100.000	40200.000	40300.000	40400.000	40500.000	40600.000	40700.000	40800.000
Ontwerphoogte	11.577	11.112	11.090	11.090	11.090	11.090	11.090	11.090	11.090	11.090	11.090	11.090	11.090	11.090	11.090	11.147	11.711	12.877	13.931	14.020	14.020	14.020	14.020	14.020	14.020	14.020	14.176	14.910	16.247	18.186	20.120		



Ontwerp-Tracébesluit
 Ontwerp infrastructuur
 N35 Nijverdalsestraat - Wierden
 Overzichtskaat met lengteprofiel km. 37.500 - 40.500

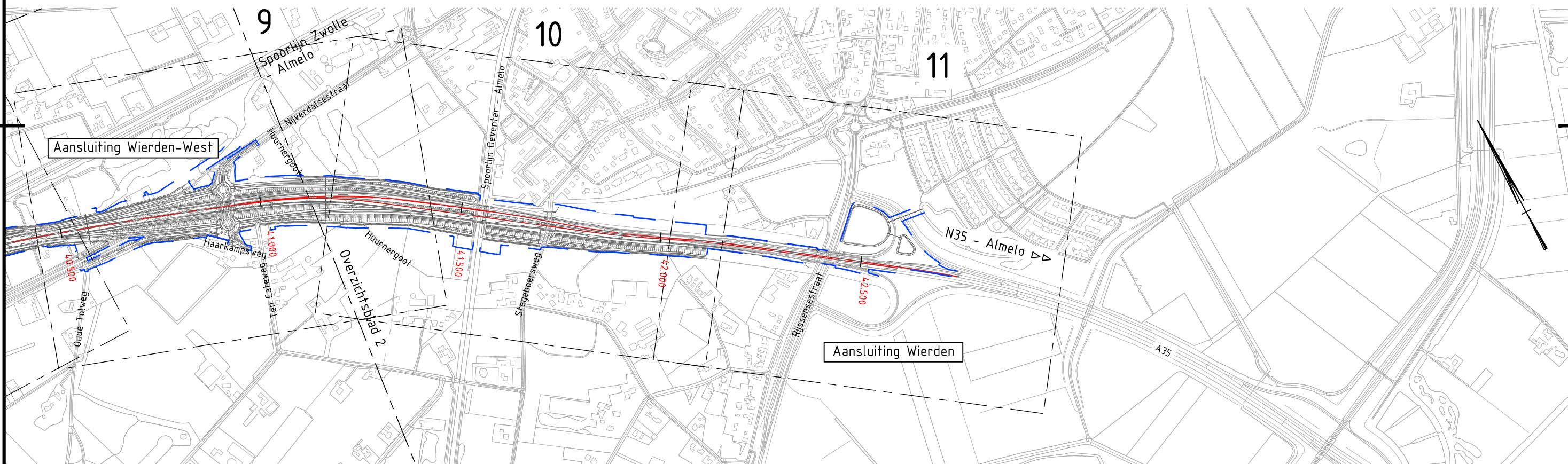


kaartblad 2 A3
 schaal 1:10.000
 02-11-2017






Lengteprofiel N35
 Horizontale schaal: 1:10.000
 Verticale schaal: 1:500

Metrering	4.050.000	4.060.000	4.070.000	4.080.000	4.090.000	4.100.000	4.110.000	4.120.000	4.130.000	4.140.000	4.150.000	4.160.000	4.170.000	4.180.000	4.190.000	4.200.000	4.210.000	4.220.000	4.230.000	4.240.000	4.250.000
Ontwerphoogte	14.910	16.247	18.186	20.120	20.879	20.574	20.345	20.450	20.888	21.659	22.605	22.575	21.340	19.805	18.836	18.398	18.075	17.752	17.430	17.107	16.511



Legenda

-  Toekomstige as
-  Bestaande situatie
-  TB-grens

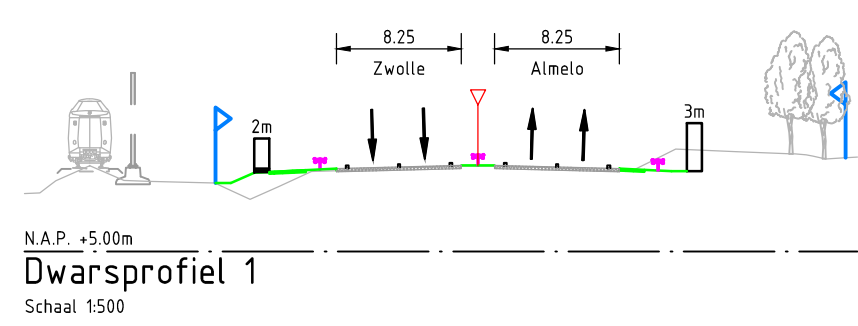
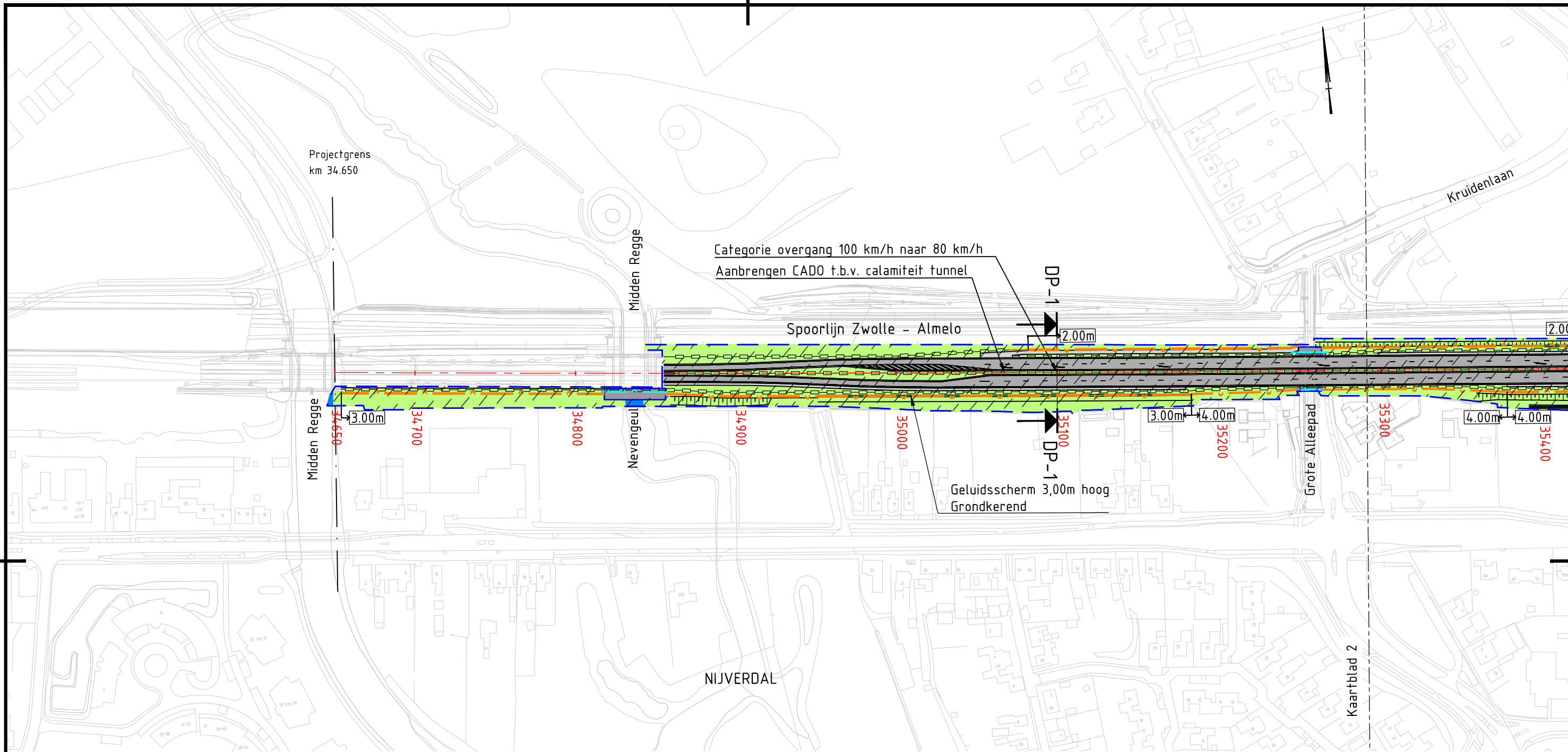
Ontwerp-Tracébesluit


Ontwerp infrastructuur
 N35 Nijverdalen - Wierden

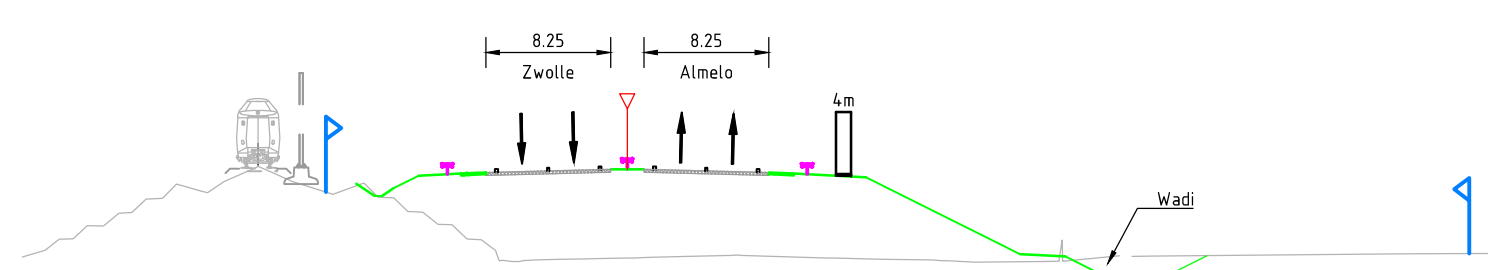
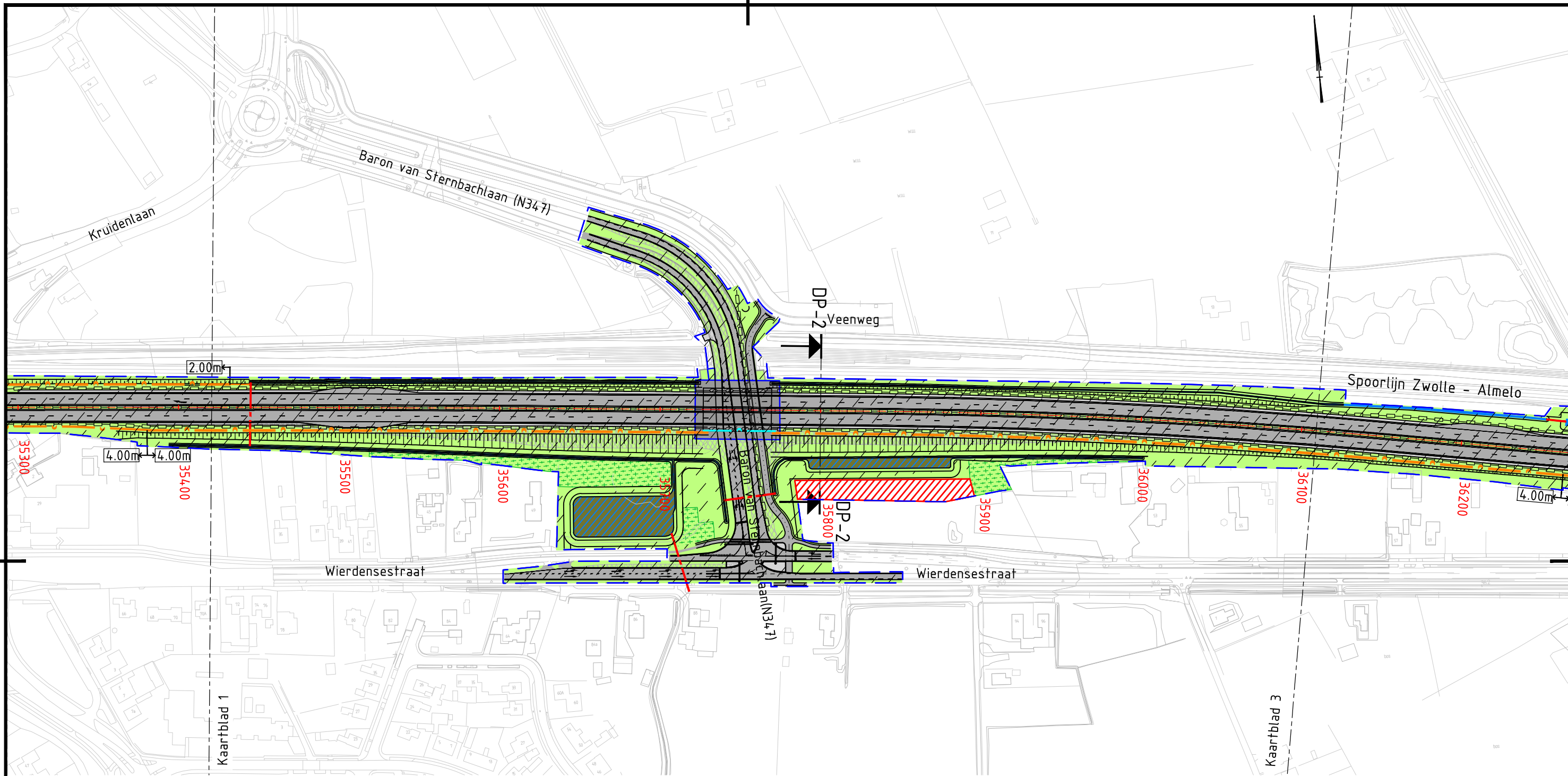
Overzichtskartaal met lengteprofiel km. 40.500 - 42.500




kaartblad
 3 A3
 schaal 1:10.000
 02-11-2017

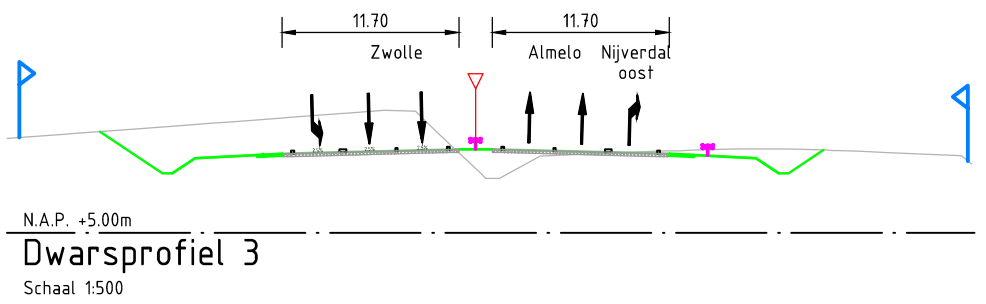
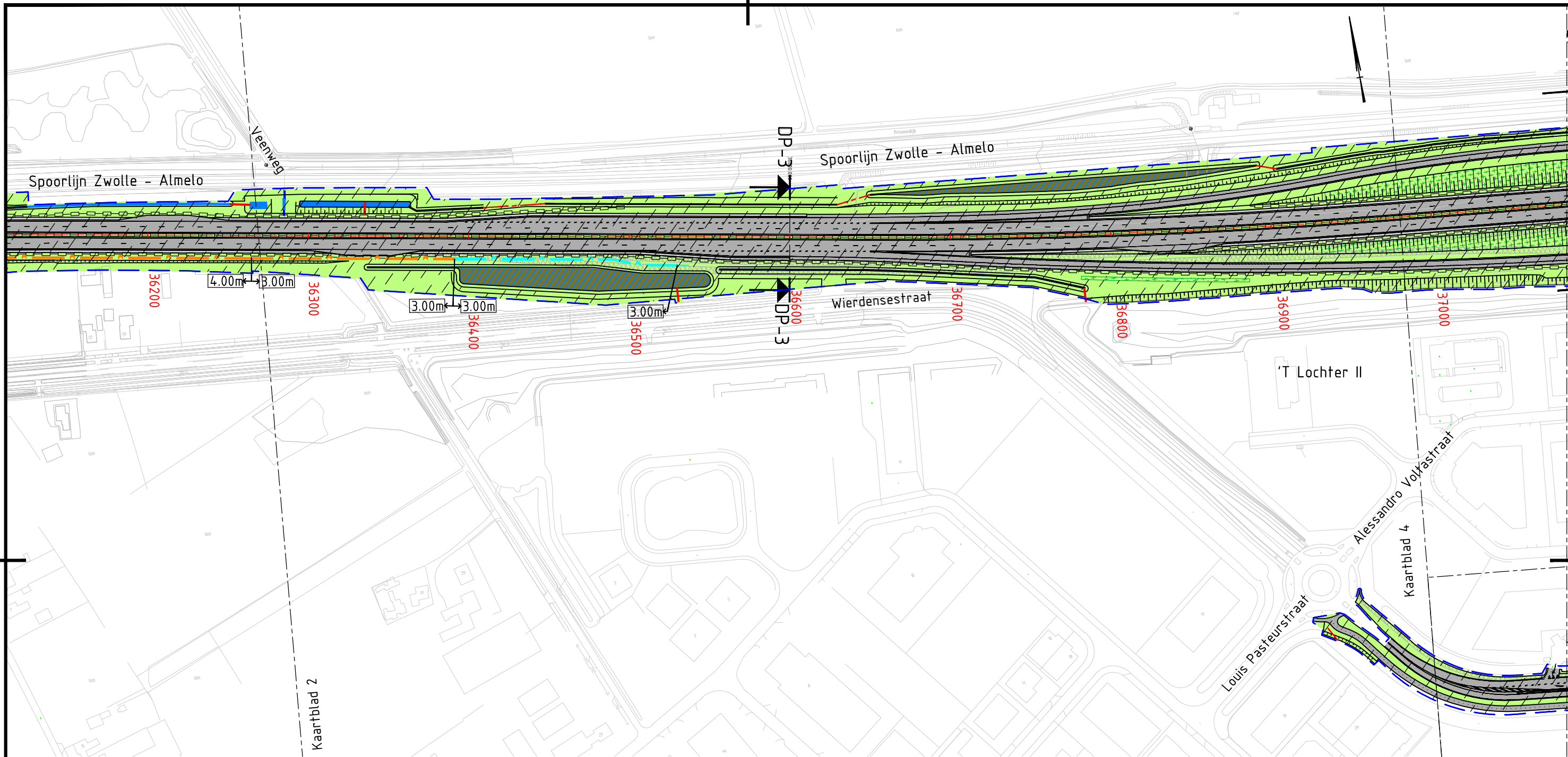



Ontwerp-Tracébesluit	
Ontwerp infrastructuur N35 Nijverdal - Wierden	
Situatie, detailkaart	
	kaartblad 1 A3
	schaal 1:2500 02-11-2017

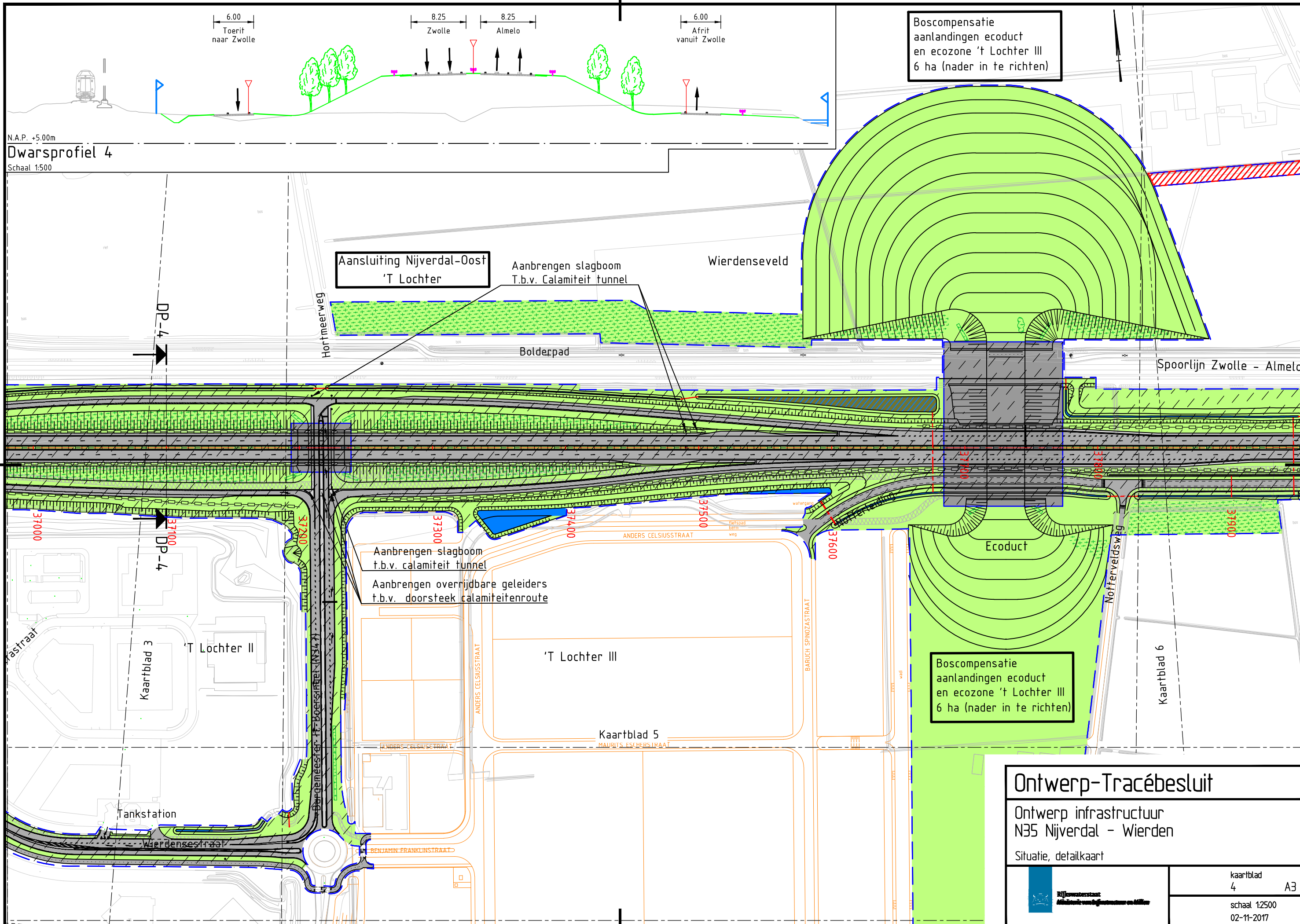


N.A.P. +5.00m
Dwarsprofiel 2
 Schaal 1:500

Ontwerp-Tracébesluit	
Ontwerp infrastructuur N35 Nijverdal - Wierden	
Situatie, detailkaart	
	kaartblad 2 A3
	schaal 1:2500
	02-11-2017



Ontwerp-Tracébesluit	
Ontwerp infrastructuur N35 Nijverdal - Wierden	
Situatie, detailkaart	
	kaartblad 3 A3
	schaal 1:2500 02-11-2017



N.A.P. +5.00m
Dwarsprofiel 4
 Schaal 1:500

Boscompensatie
 aanlandingen ecoduct
 en ecozone 't Lochter III
 6 ha (nader in te richten)

Aansluiting Nijverdal-Oost
 't Lochter

Aanbrengen slagboom
 T.b.v. Calamiteit tunnel

Wierdenseveld

Spoorlijn Zwolle - Almelo


Aanbrengen slagboom
 t.b.v. calamiteit tunnel
 Aanbrengen overrijdbare geleiders
 t.b.v. doorsteek calamiteitenroute

Boscompensatie
 aanlandingen ecoduct
 en ecozone 't Lochter III
 6 ha (nader in te richten)

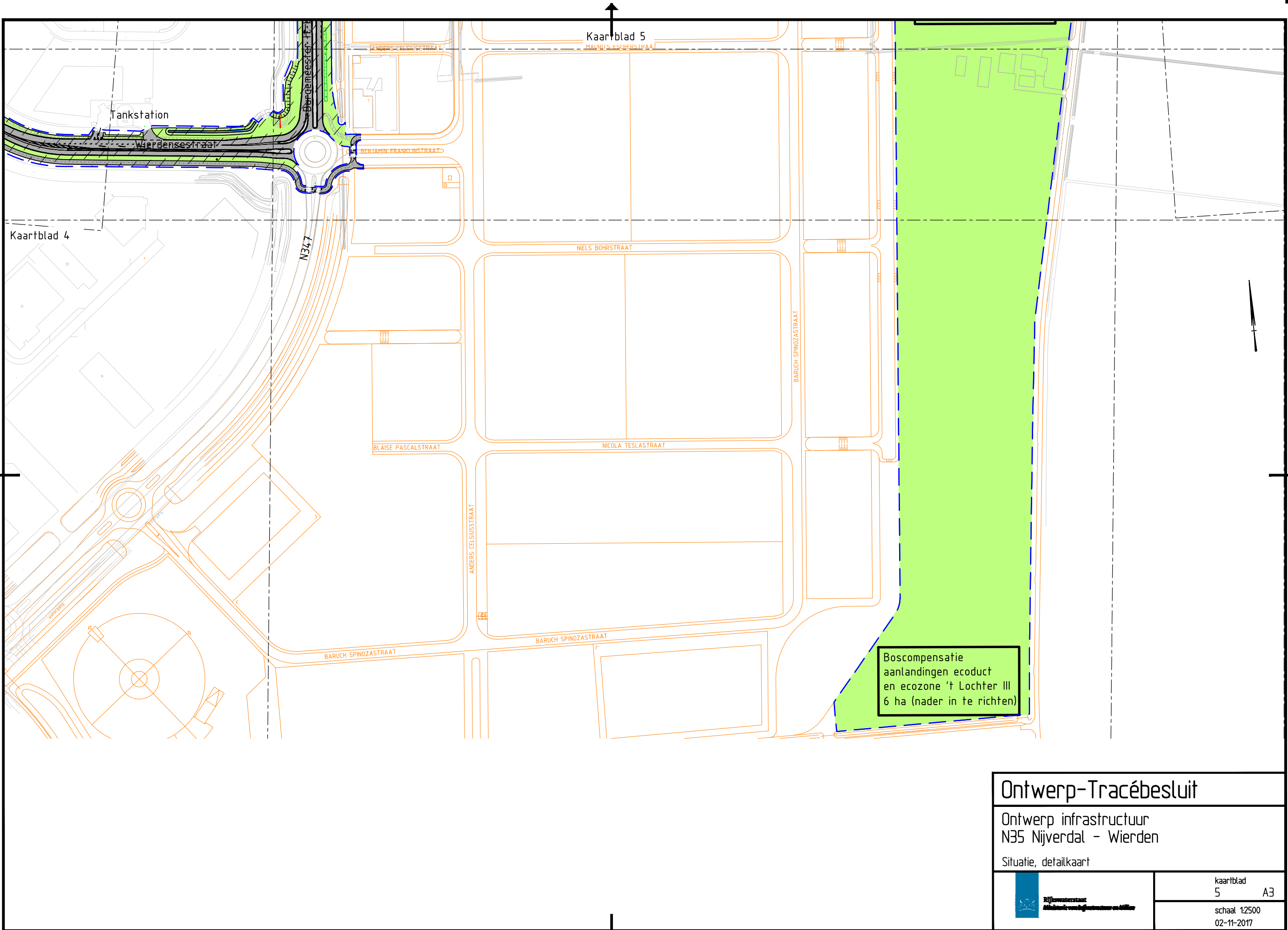
Ontwerp-Tracébesluit

Ontwerp infrastructuur
 N35 Nijverdal - Wierden


Situatie, detailkaart

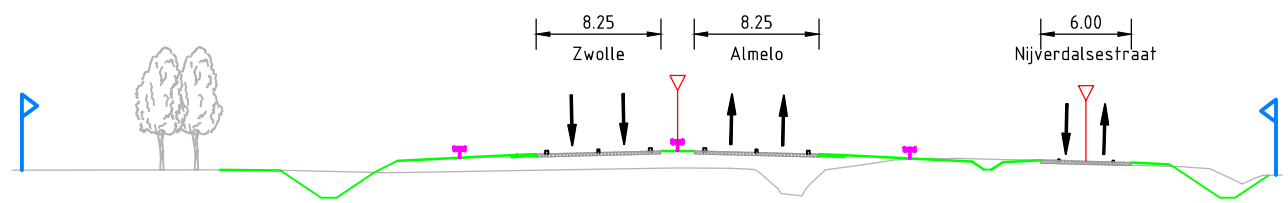
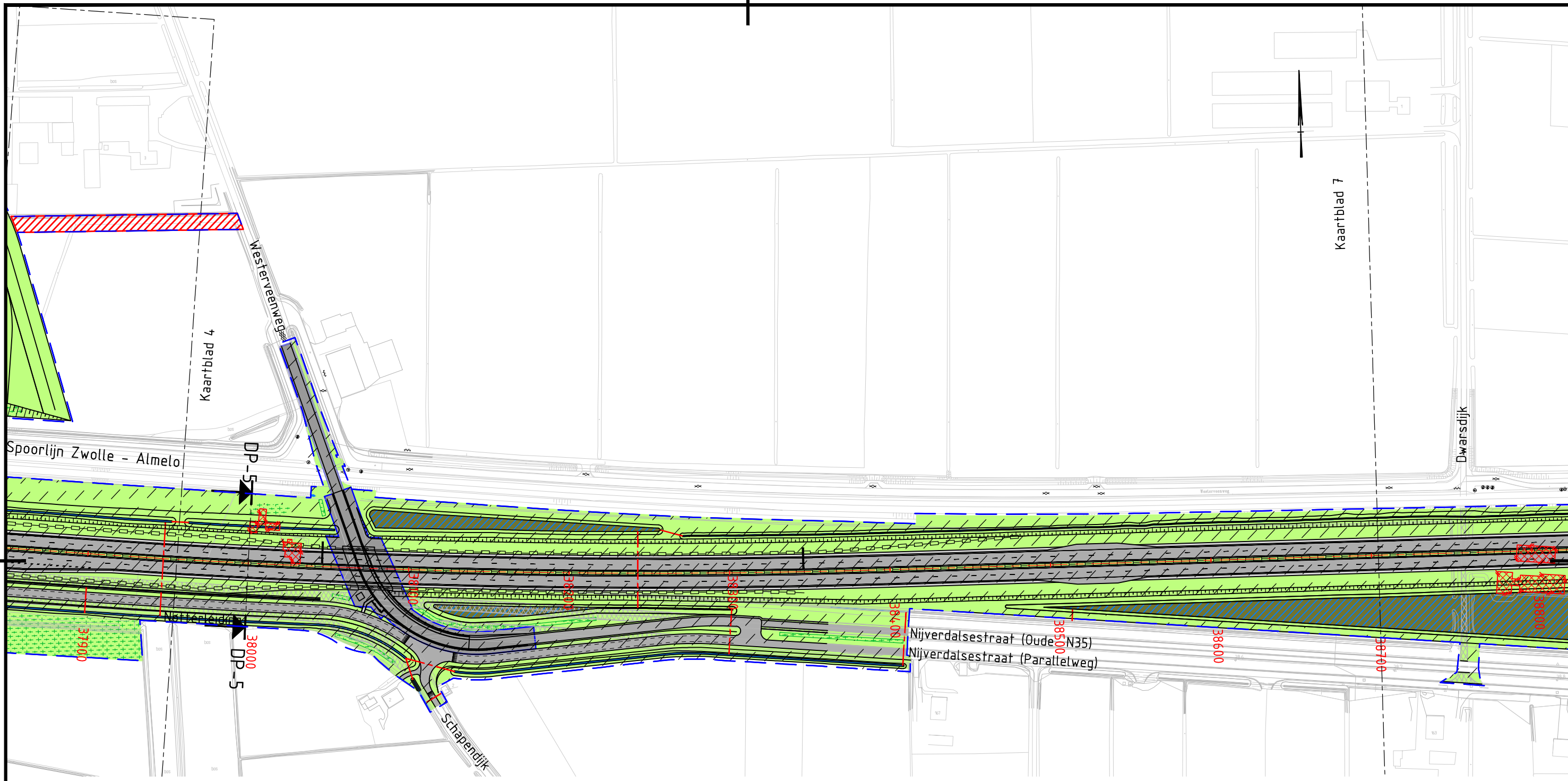


kaartblad
 4 A3
 schaal 1:2500
 02-11-2017




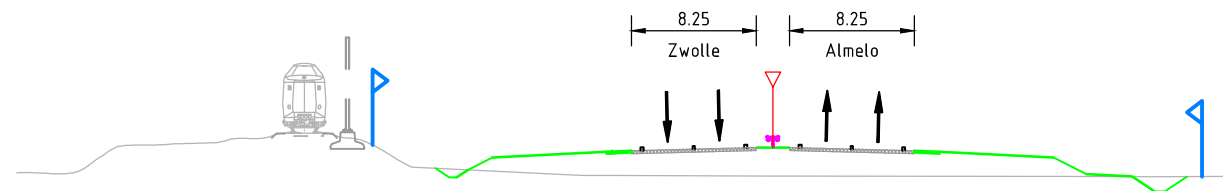
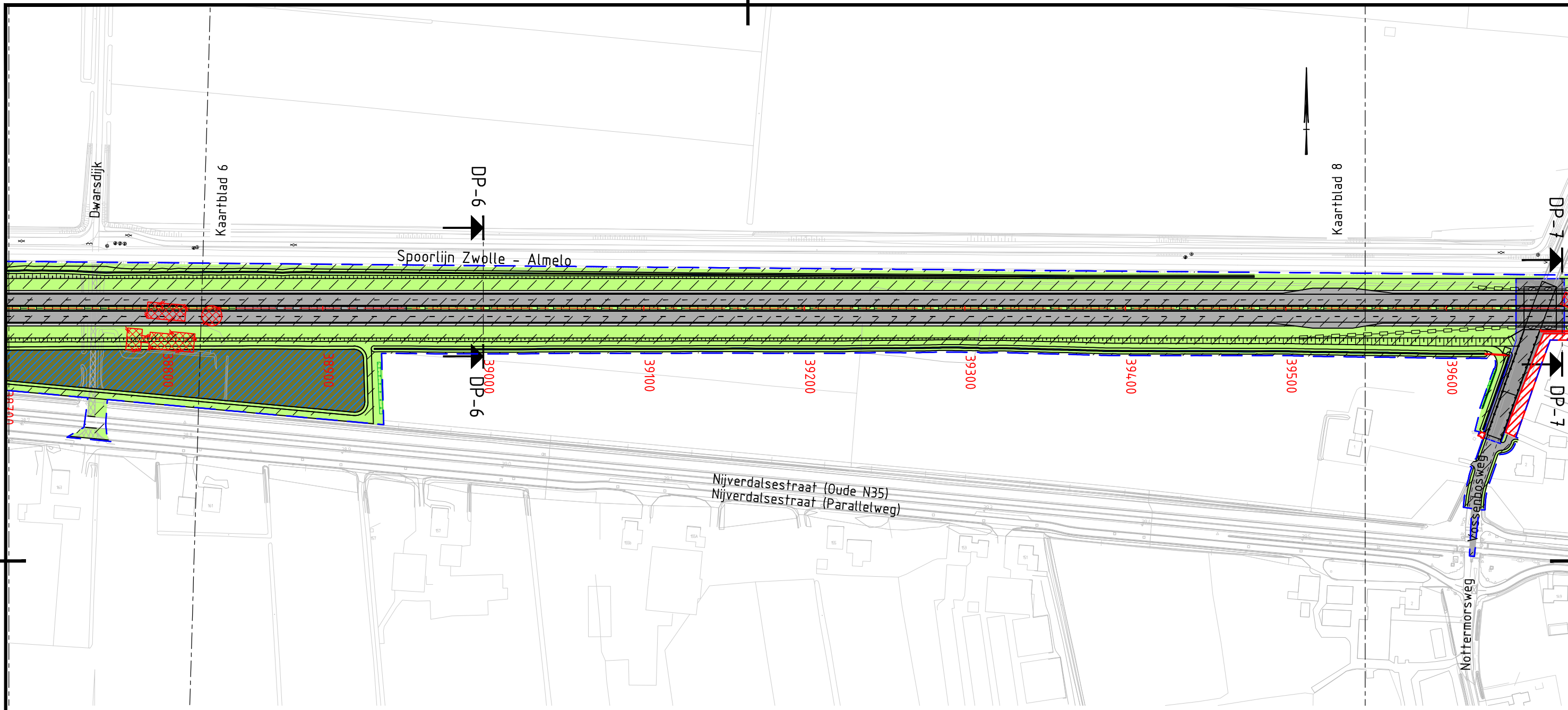
Boscompensatie
aanlandingen ecoduct
en ecozone 't Lochter III
6 ha (nader in te richten)

Ontwerp-Tracébesluit	
Ontwerp infrastructuur N35 Nijverdal - Wierden	
Situatie, detailkaart	
	kaartblad 5 A3
	schaal 1:2500
	02-11-2017




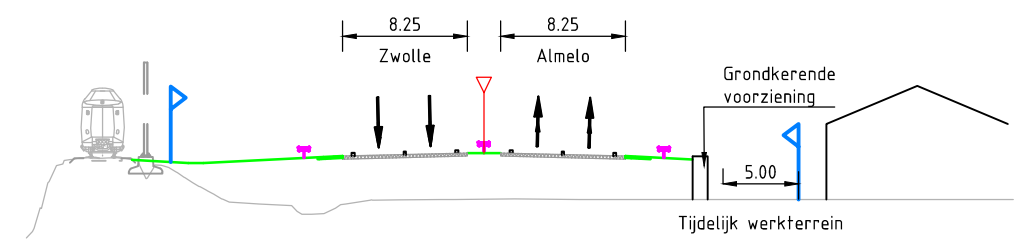
N.A.P. +5.00m
Dwarsprofiel 5
 Schaal 1:500

Ontwerp-Tracébesluit	
Ontwerp infrastructuur N35 Nijverdalsestraat - Wierden	
Situatie, detailkaart	
	kaartblad 6 A3
	schaal 1:2500 02-11-2017




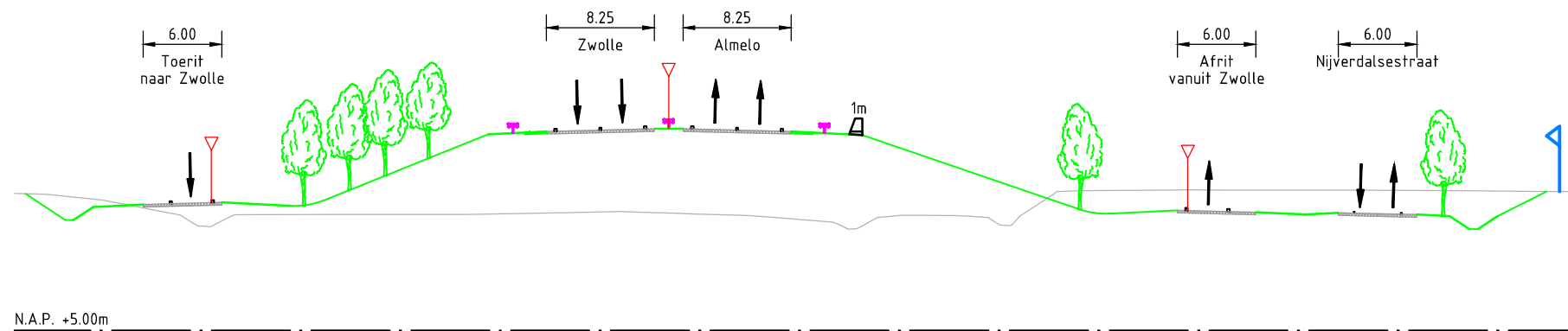
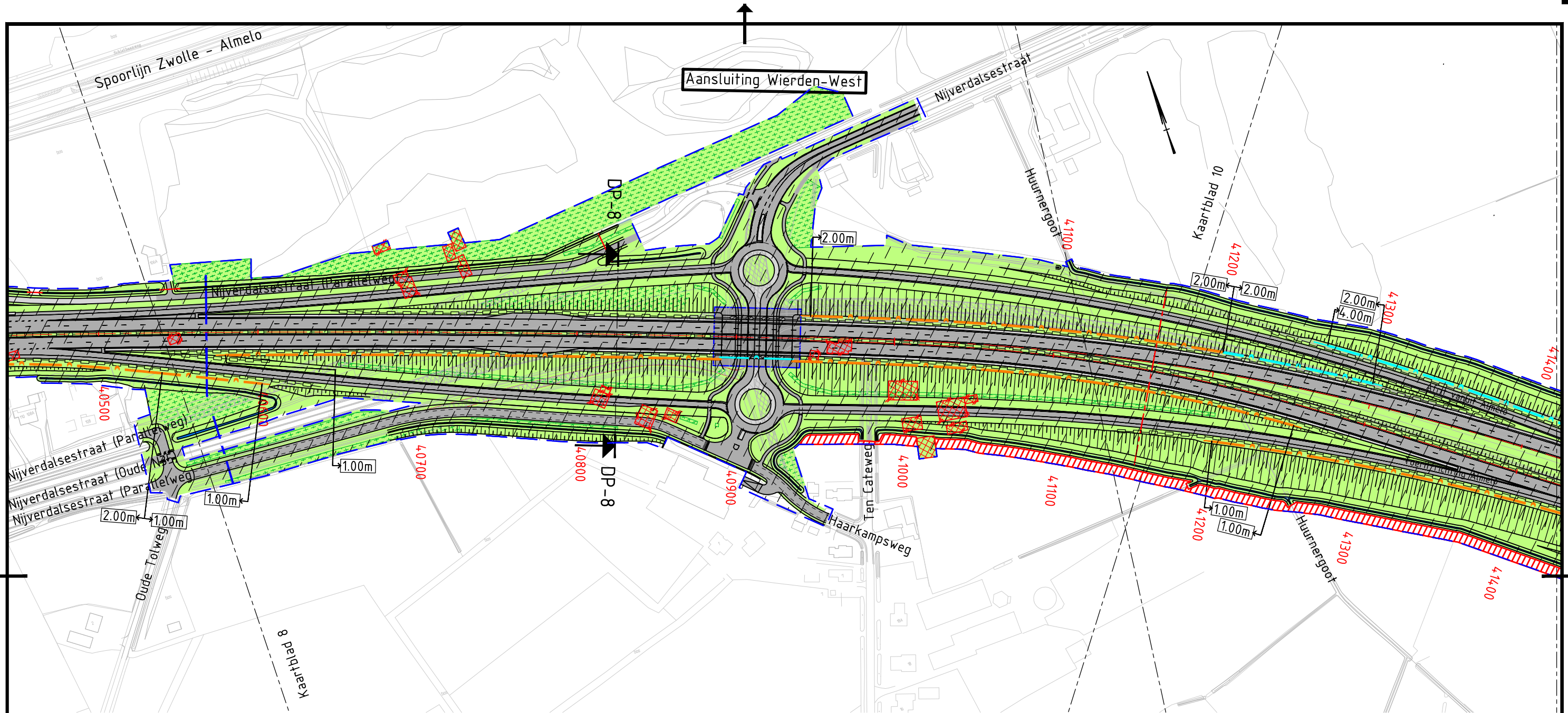
N.A.P. +5.00m
Dwarsprofiel 6
 Schaal 1:500

Ontwerp-Tracébesluit	
Ontwerp infrastructuur N35 Nijverdalen - Wierden	
Situatie, detailkaart	
	kaartblad 7 A3
	schaal 1:2500 02-11-2017



N.A.P. +5.00m
Dwarsprofiel 7
 Schaal 1:500

Ontwerp-Tracébesluit	
Ontwerp infrastructuur N35 Nijverdalen - Wierden	
Situatie, detailkaart	
	kaartblad 8 A3
	schaal 1:2500
	02-11-2017



N.A.P. +5.00m
Dwarsprofiel 8
 Schaal 1:500

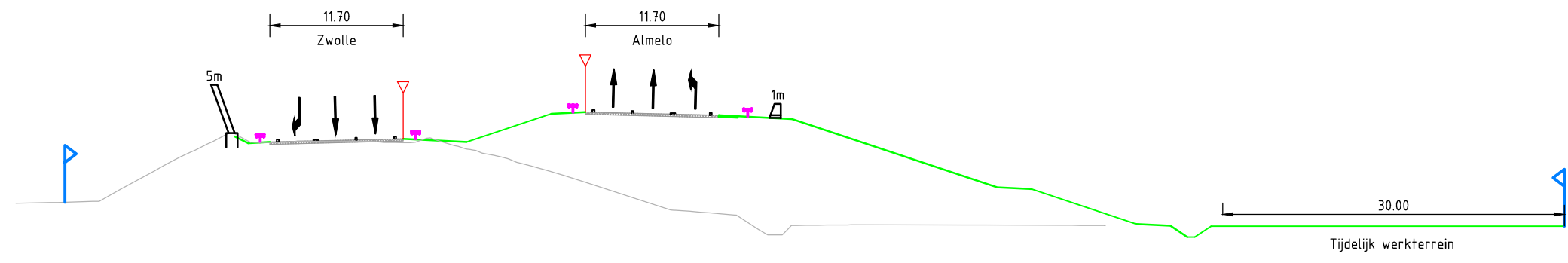
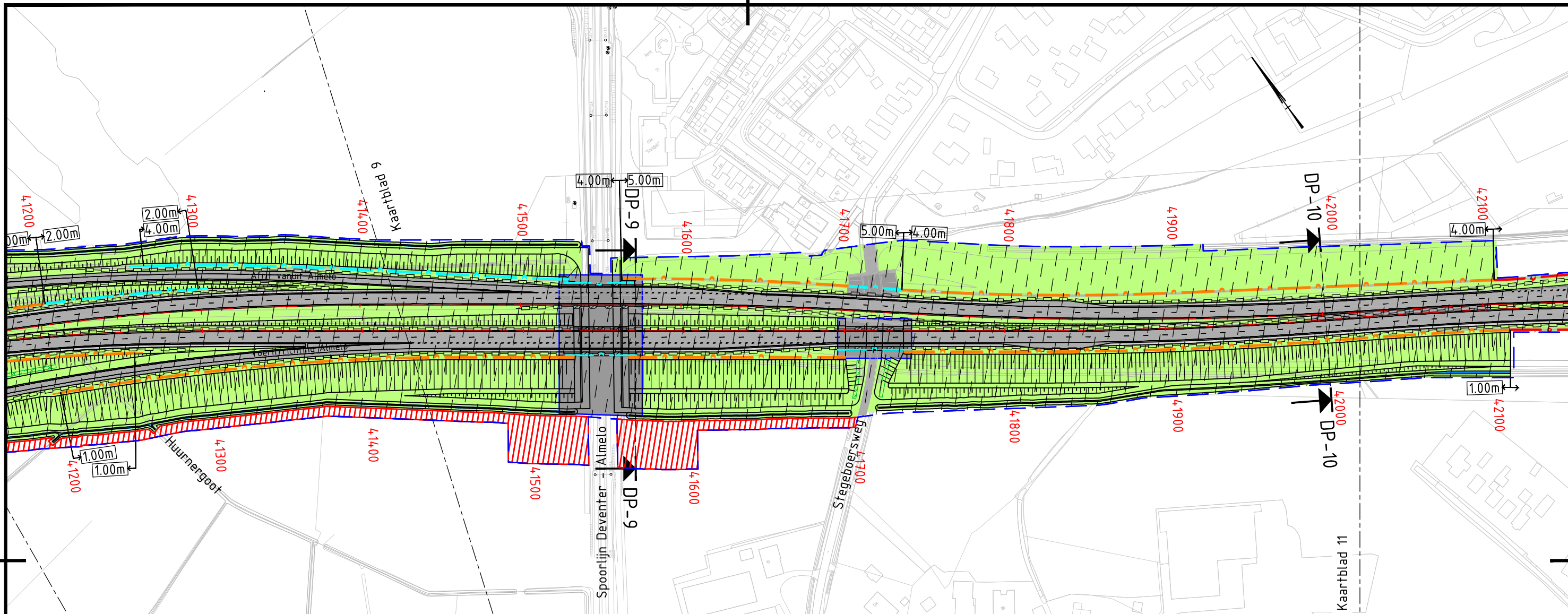
Ontwerp-Tracébesluit

Ontwerp infrastructuur
 N35 Nijverdalsestraat - Wierden

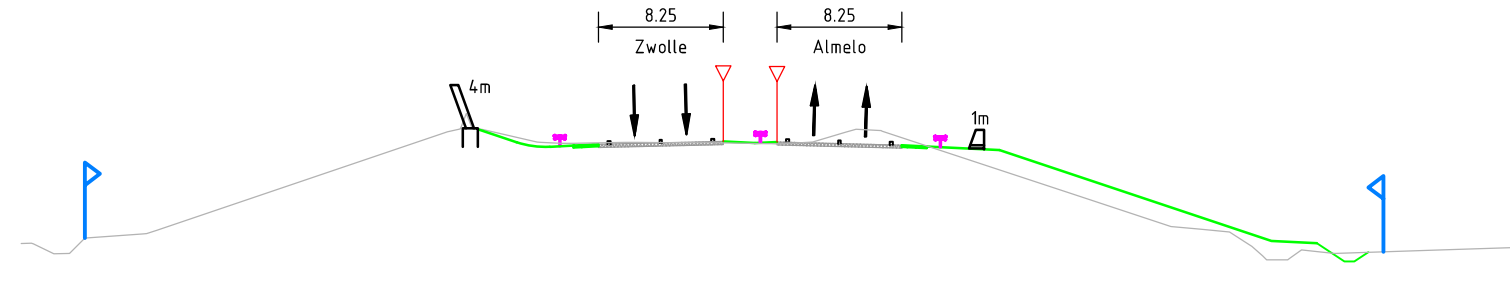
Situatie, detailkaart




kaartblad
 9 A3
 schaal 1:2500
 02-11-2017

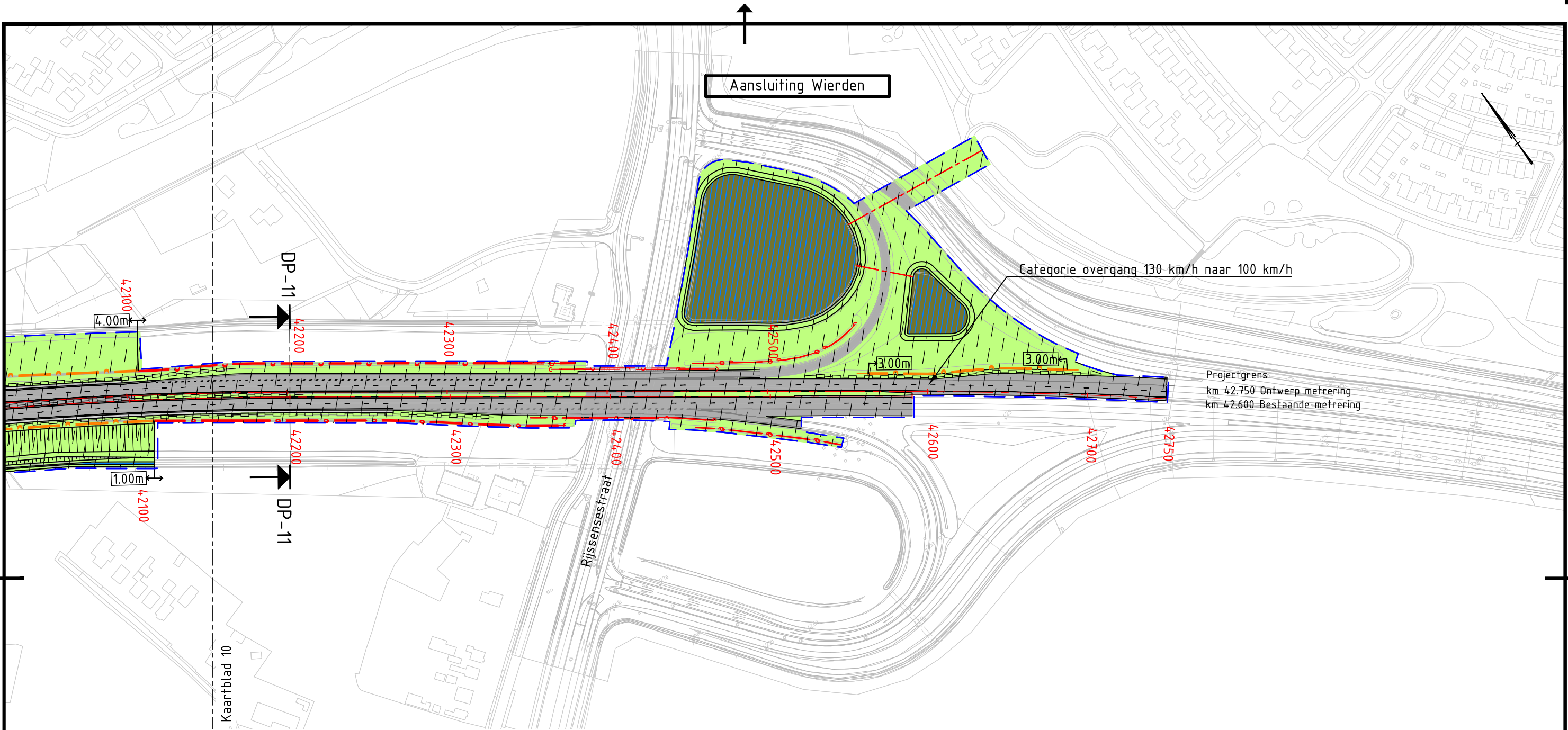


N.A.P. +5.00m
Dwarsprofiel 9
 Schaal 1:500

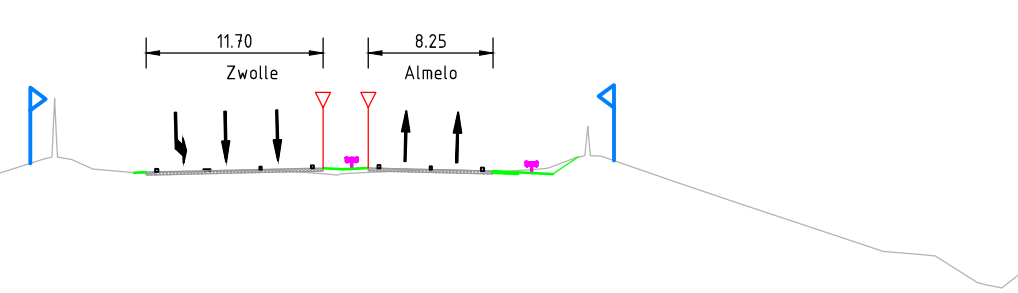


N.A.P. +5.00m
Dwarsprofiel 10
 Schaal 1:500


Ontwerp-Tracébesluit	
Ontwerp infrastructuur N35 Nijverdal - Wierden	
Situatie, detailkaart	
	kaartblad 10 A3
	schaal 1:2500
	02-11-2017



Kaartblad 10



N.A.P. +5.00m
Dwarsprofiel 11
 Schaal 1:500

Ontwerp-Tracébesluit	
Ontwerp infrastructuur N35 Nijverdal - Wierden	
Situatie, detailkaart	
	kaartblad 11 A3
	schaal 1:2500 02-11-2017