


Situatie met bladindeling detailkaart

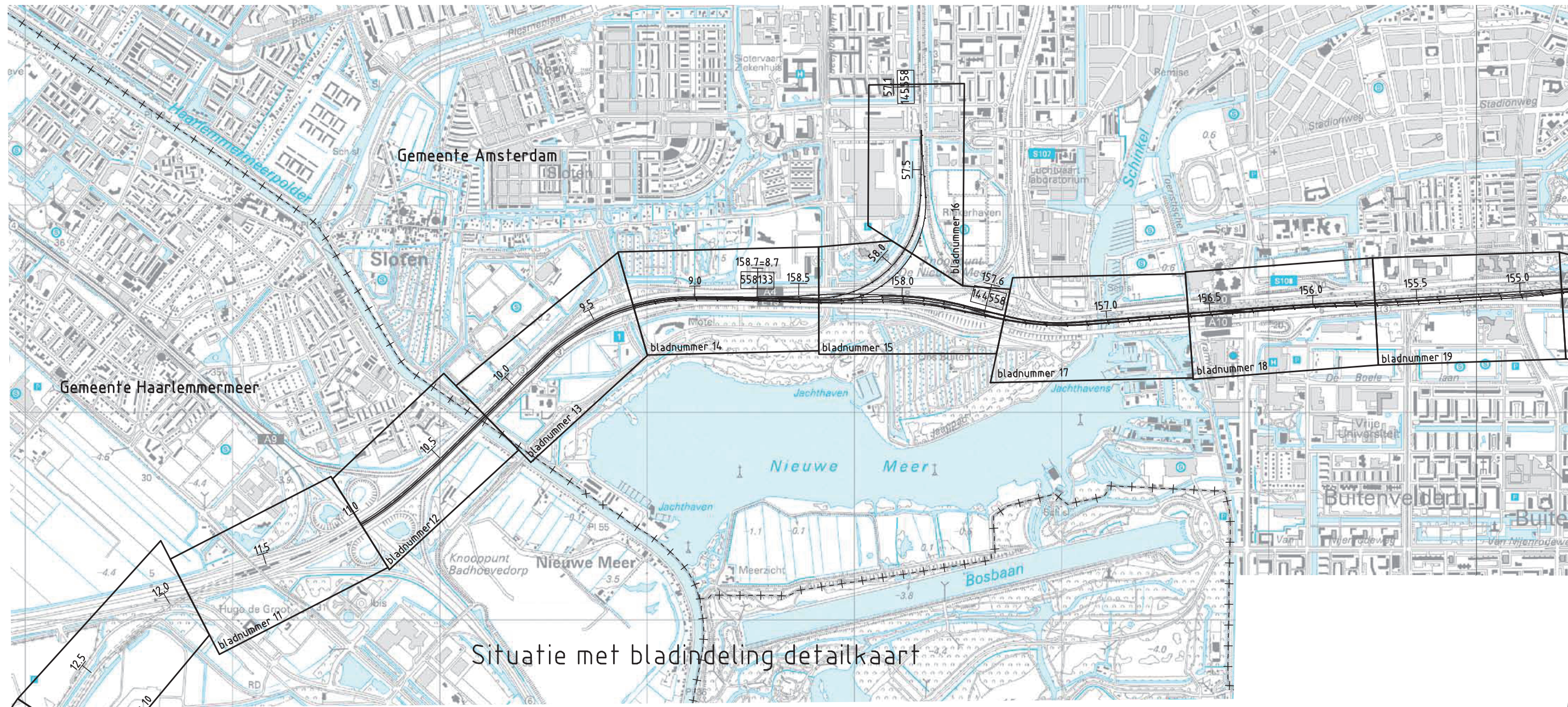


Horizontale schaal = 1:20000

Vertikale schaal = 1:2000

Hoogte t.o.v. N.A.P. = -5.000

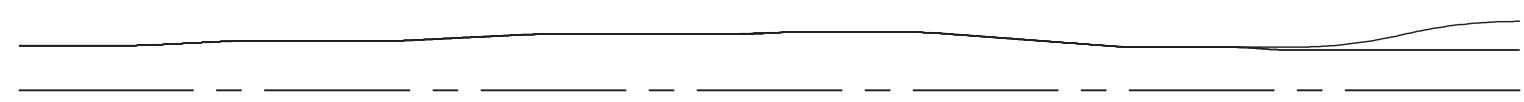
Hoogten spoor	6.250	6.557	13.403	6.696	8.820	8.426	7.431	6.800	6.800	6.800
Metrering spoor	0	500	1000	1500	2000	2500	3000	3500	4000	4500



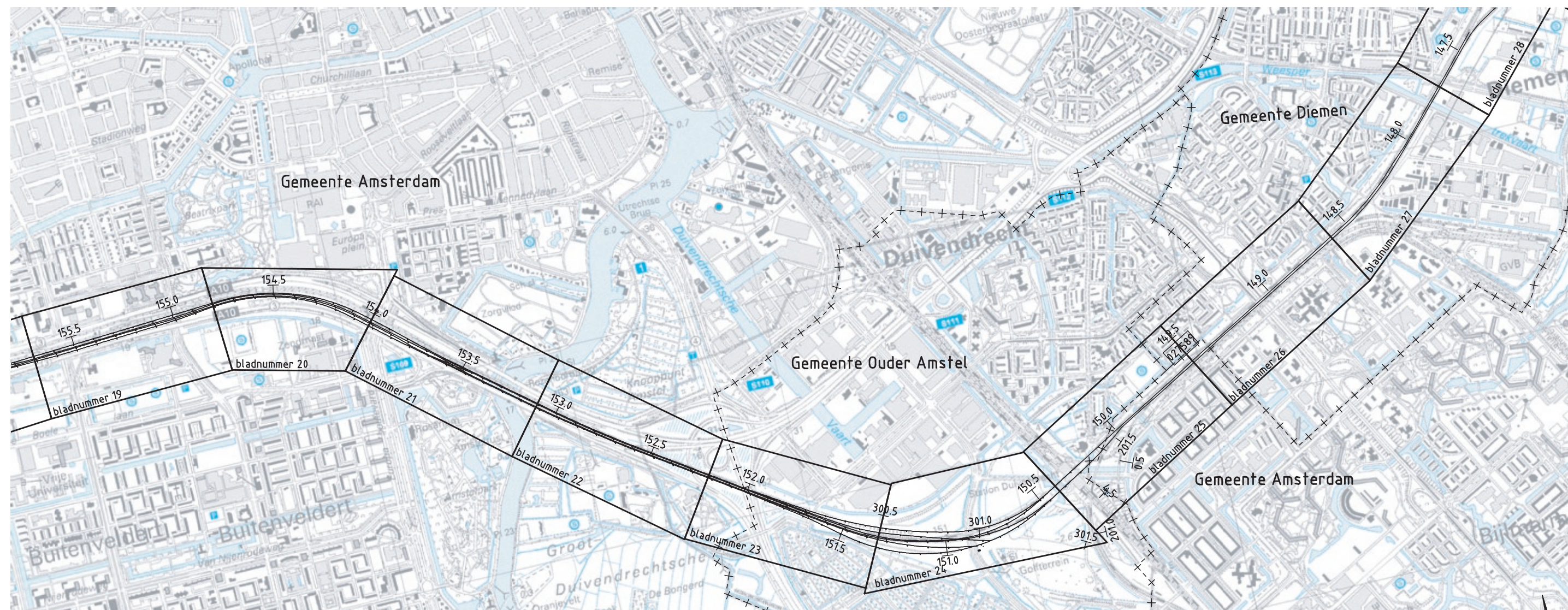
Horizontale schaal = 1:20000

Vertikale schaal = 1:2000

Hoogte t.o.v. N.A.P. = -5.000

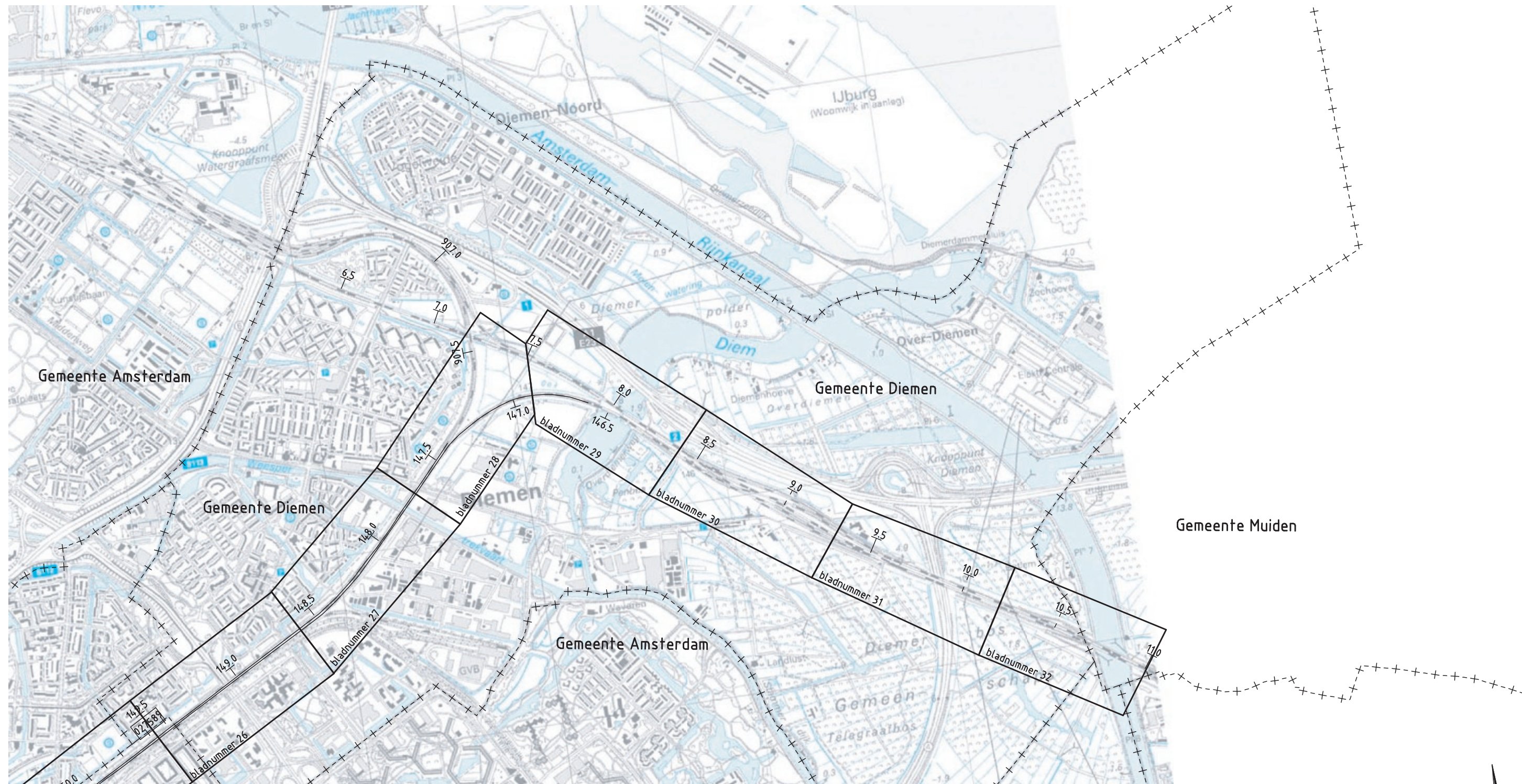


Hoogten spoor	6.800	7.847	8.175	9.795	10.326	9.348	6.400	7.380	13.241
Metreering spoor	4500	5000	5500	6000	6500	7000	7500	8000	8439






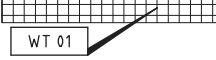
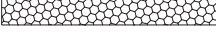
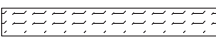



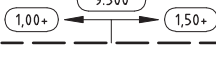





Situatie met bladindeling detailkaart

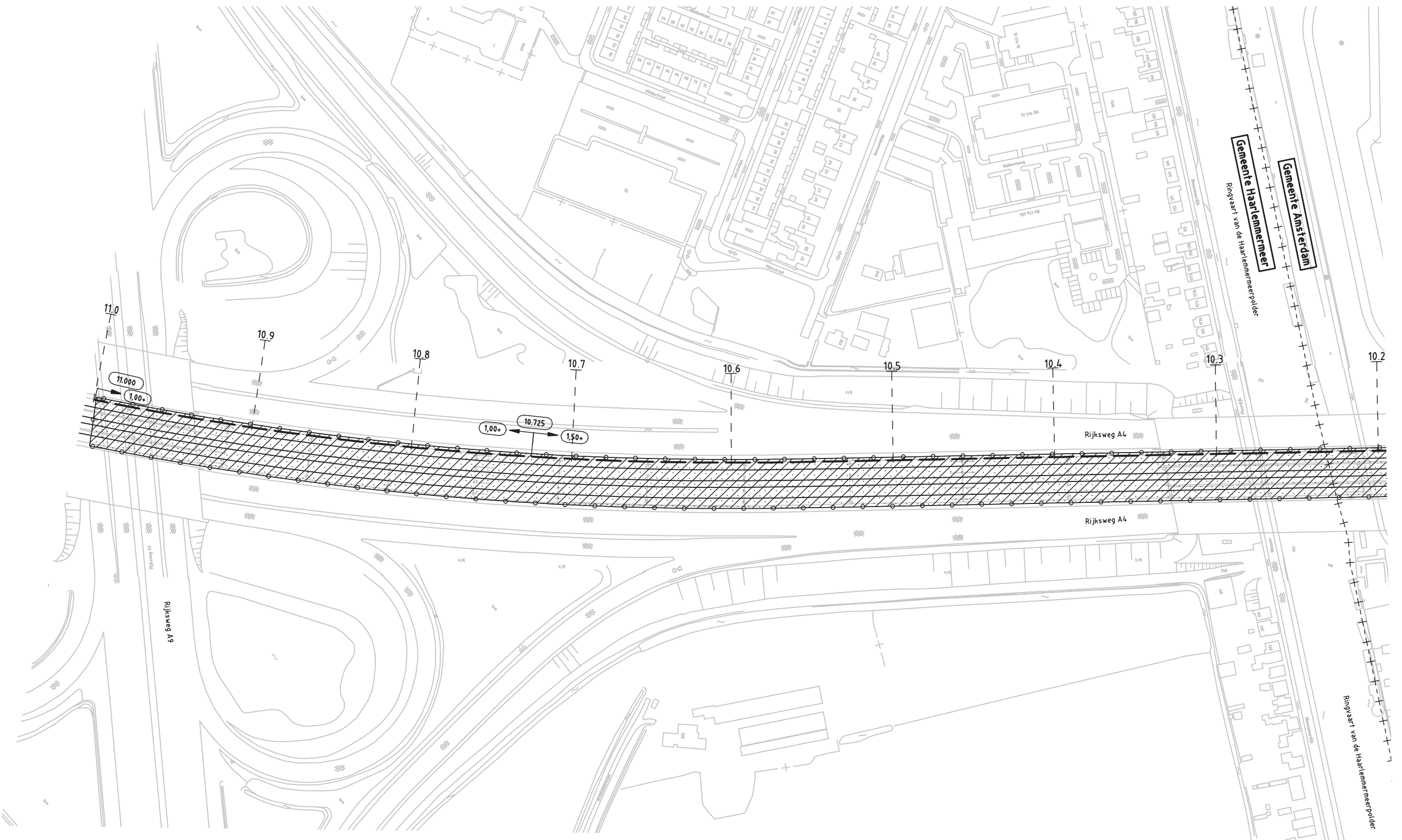


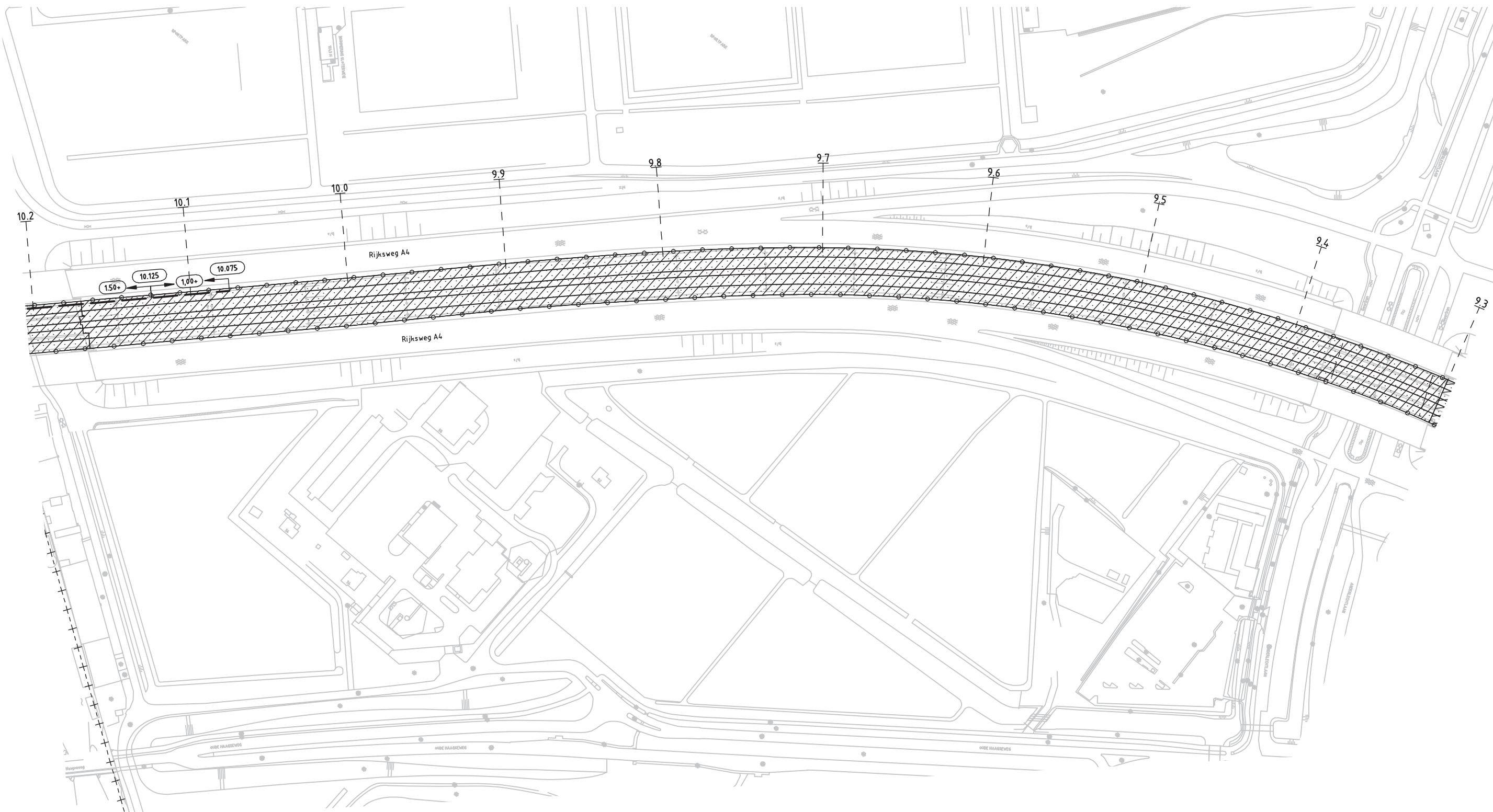


Situatie met bladindeling detailkaart



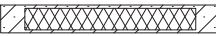
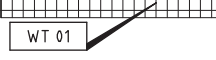
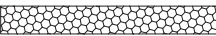






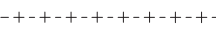
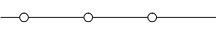

Legenda

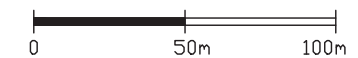
-  Spoorzone (incl. indicatieve aanduiding sporen)
-  Bebouwingsvlak voor voorzieningen ten behoeve van Elektro Technische Systemen
-  Bebouwingsvlak voor station
-  Bouwzone met nummeraanduiding
-  Maatregelvlak wegen
-  Maatregelvlak waterhuishouding
-  Ruimtereservering toekomstige spooruitbreiding
-  Keerwand met nummeraanduiding
-  Bebouwingsvlak kunstwerken met nummeraanduiding
-  Geluidscherm met hoogte t.o.v. bovenkant spoorstaaf
-  Te amoveren bouwwerken
-  Kilometeraanduiding spoorligging
-  Gemeentegrens
-  Tracébesluitgrens
-  Railinfratrust grens

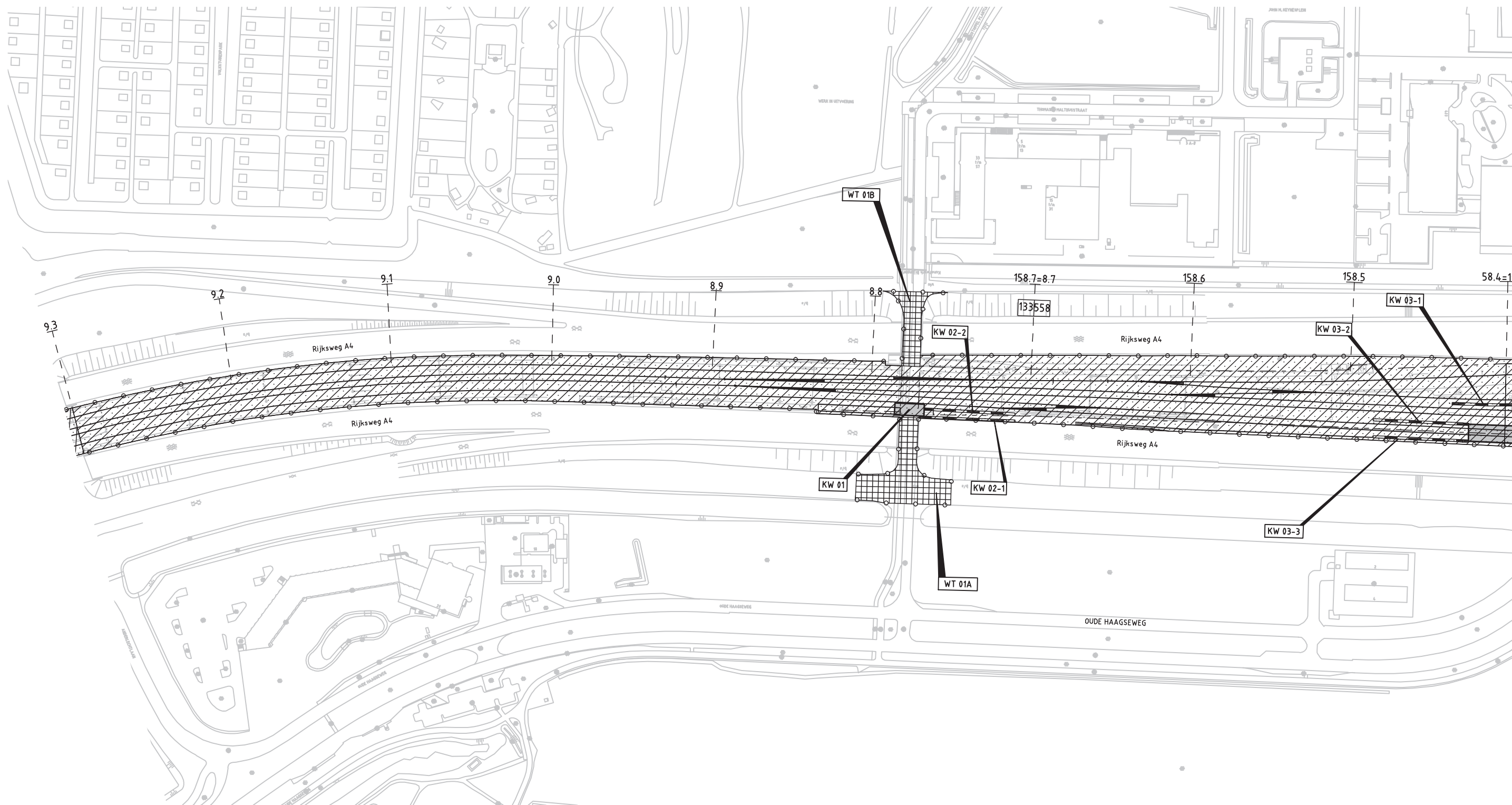




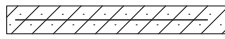

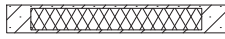
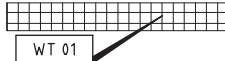
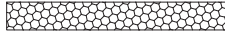
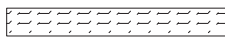



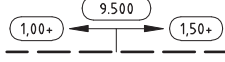


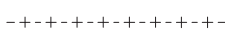
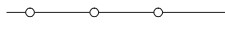

Legenda

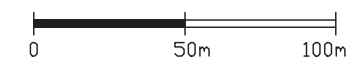
-  Spoorzone (incl. indicatieve aanduiding sporen)
-  Bebouwingsvlak voor voorzieningen ten behoeve van Elektro Technische Systemen
-  Bebouwingsvlak voor station
-  Bouwzone met nummeraanduiding
-  Maatregelvlak wegen
-  Maatregelvlak waterhuishouding
-  Ruimtereservering toekomstige spooruitbreiding
-  Keerwand met nummeraanduiding
-  Bebouwingsvlak kunstwerken met nummeraanduiding
- Geluidscherm met hoogte t.o.v. bovenkant spoorstaaf
-  Te amoveren bouwwerken
-  Kilometeraanduiding spoorligging
-  Gemeentegrens
-  Tracébesluitgrens
-  Railinfratrust grens



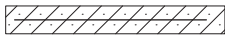
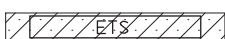
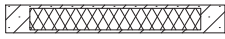

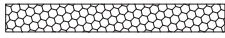







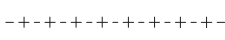
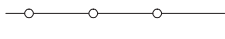



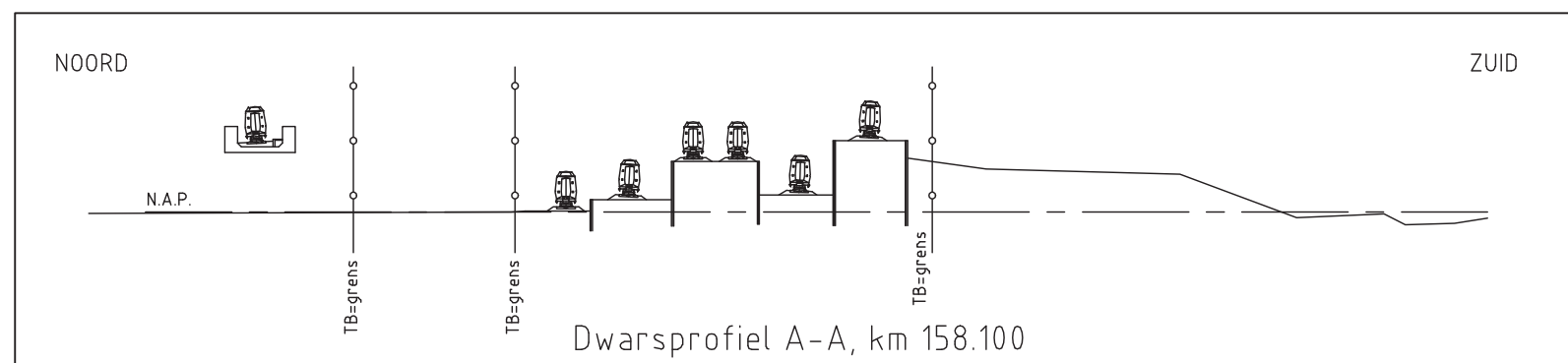
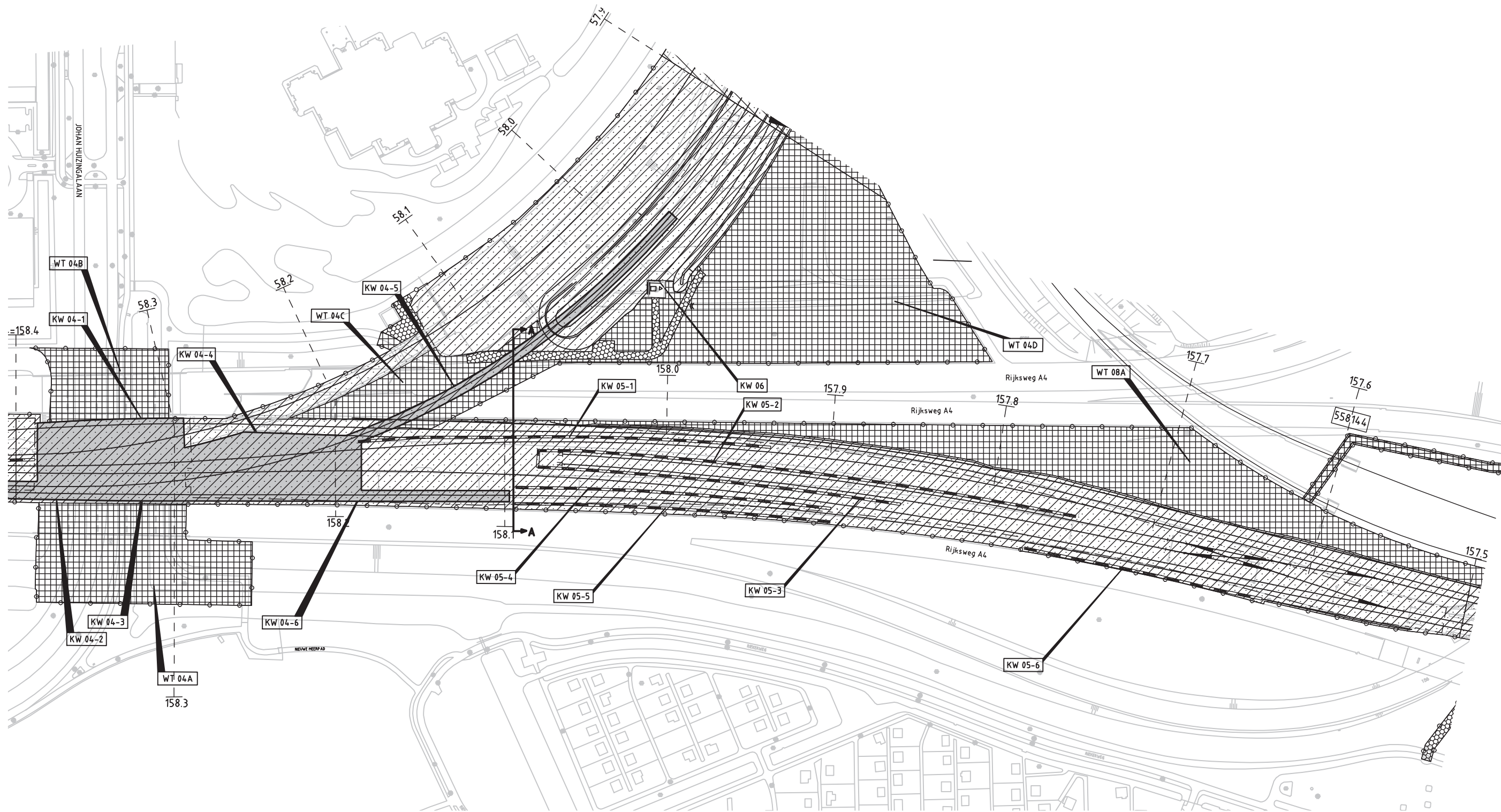
Legenda

-  Spoorzone (incl. indicatieve aanduiding sporen)
-  Bebouwingsvlak voor voorzieningen ten behoeve van Elektro Technische Systemen
-  Bebouwingsvlak voor station
-  Bouwzone met nummeraanduiding
-  Maatregelvlak wegen
-  Maatregelvlak waterhuishouding
-  Ruimtereservering toekomstige spooruitbreiding
-  Keerwand met nummeraanduiding
-  Bebouwingsvlak kunstwerken met nummeraanduiding
-  Geluidscherm met hoogte t.o.v. bovenkant spoorstaaf
-  Te amoveren bouwwerken
-  Kilometeraanduiding spoorligging
-  Gemeentegrens
-  Tracébesluitgrens
-  Railinfratrust grens

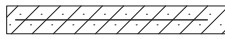
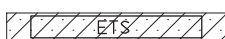
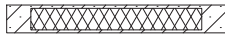
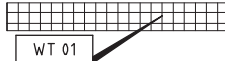
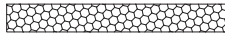




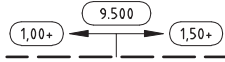


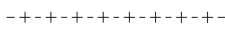
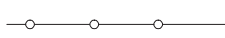



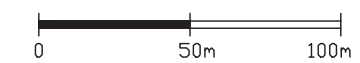
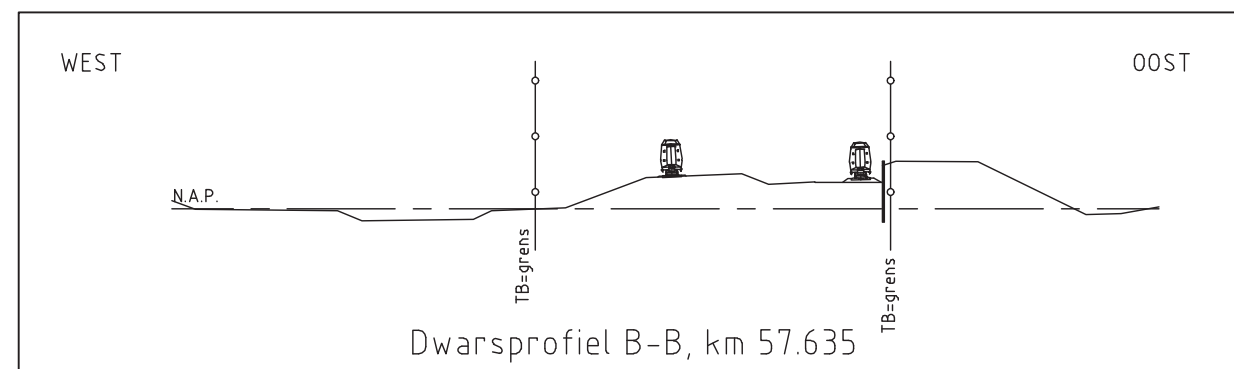
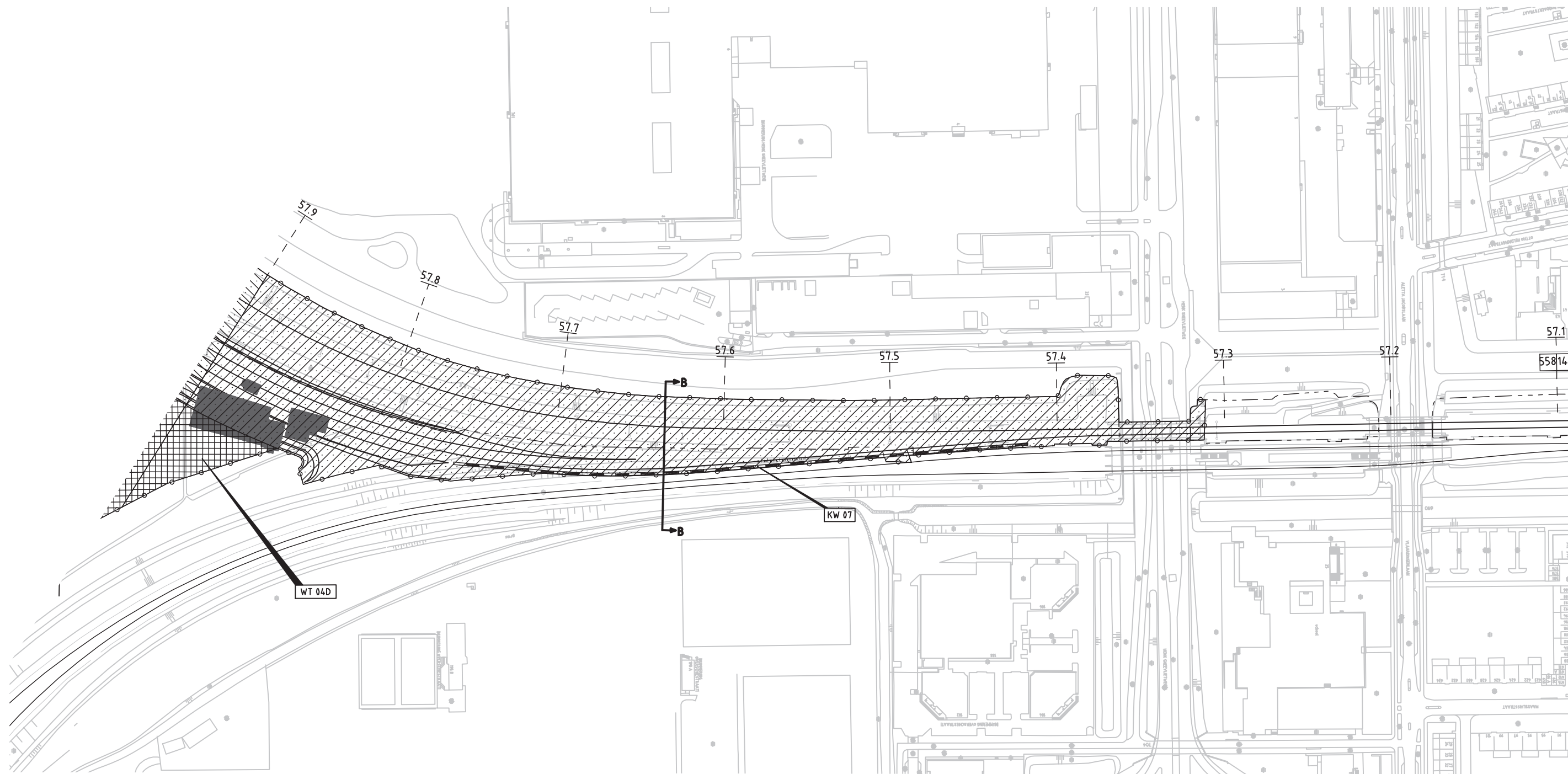
Legenda

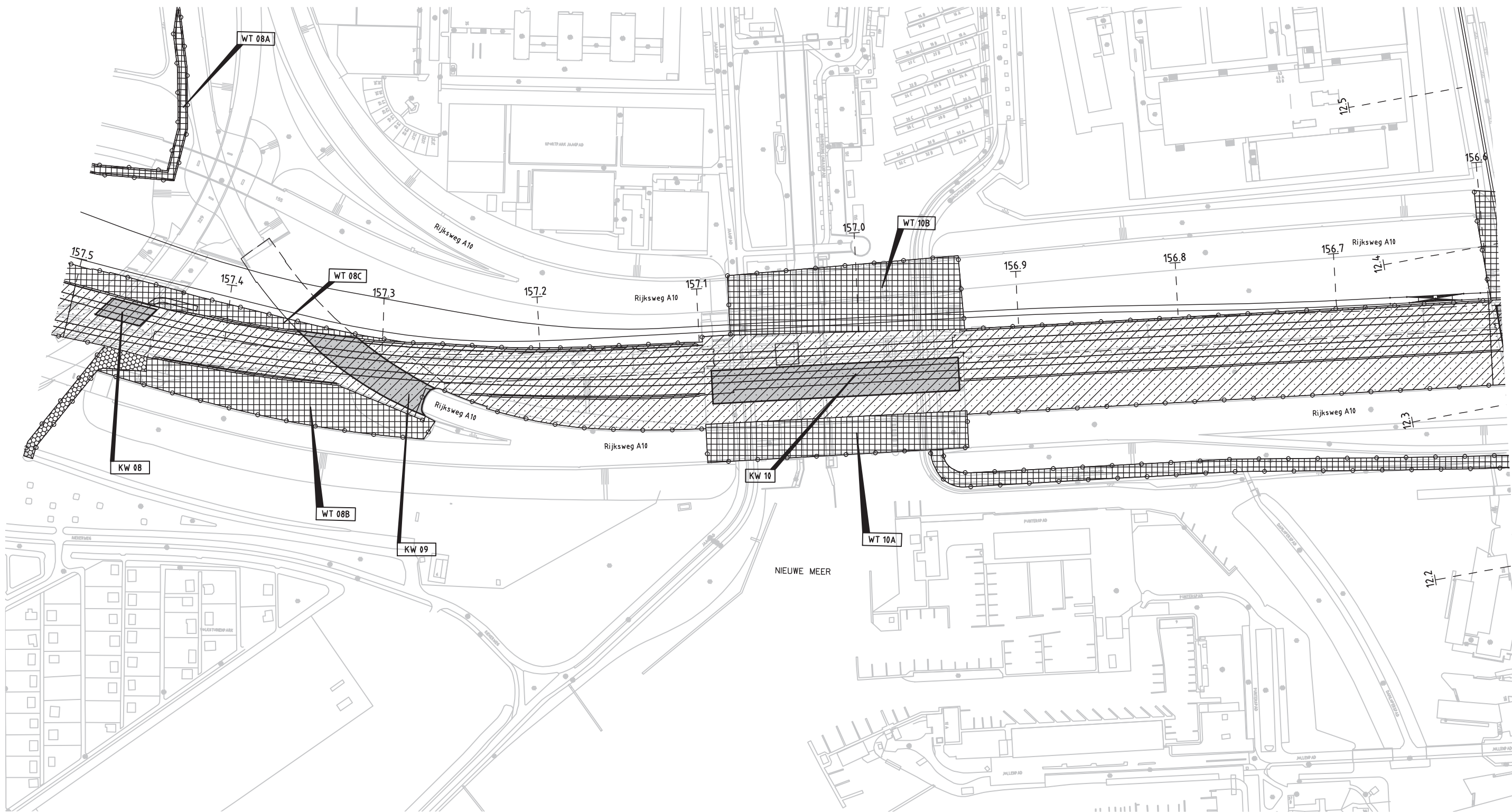
-  Spoorzone (incl. indicatieve aanduiding sporen)
-  Bebouwingsvlak voor voorzieningen ten behoeve van Elektro Technische Systemen
-  Bebouwingsvlak voor station
-  Bouwzone met nummeraanduiding
-  Maatregelvlak wegen
-  Maatregelvlak waterhuishouding
-  Ruimtereservering toekomstige spooruitbreiding
-  Keerwand met nummeraanduiding
-  Bebouwingsvlak kunstwerken met nummeraanduiding
-  Geluidscherm met hoogte t.o.v. bovenkant spoorstaaf
-  Te amoveren bouwwerken
-  Kilometeraanduiding spoorligging
-  Gemeentegrens
-  Tracébesluitgrens
-  Railinfratrust grens





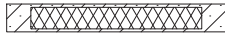

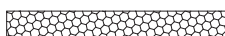




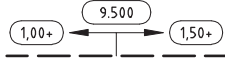


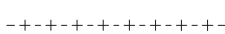
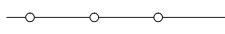

Legenda

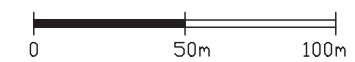
-  Spoorzone (incl. indicatieve aanduiding sporen)
-  Bebouwingsvlak voor voorzieningen ten behoeve van Elektro Technische Systemen
-  Bebouwingsvlak voor station
-  Bouwzone met nummeraanduiding
WT 01
-  Maatregelvlak wegen
-  Maatregelvlak waterhuishouding
-  Ruimtereservering toekomstige spooruitbreiding
-  Keerwand met nummeraanduiding
KW 01
-  Bebouwingsvlak kunstwerken met nummeraanduiding
KW 02
-  Geluidscherm met hoogte t.o.v. bovenkant spoorstaaf
1,00+ 9,500 1,50+
-  Te amoveren bouwwerken
-  Kilometeraanduiding spoorligging
3.2
-  Gemeentegrens
-  Tracébesluitgrens
-  Railinfratrustgrens

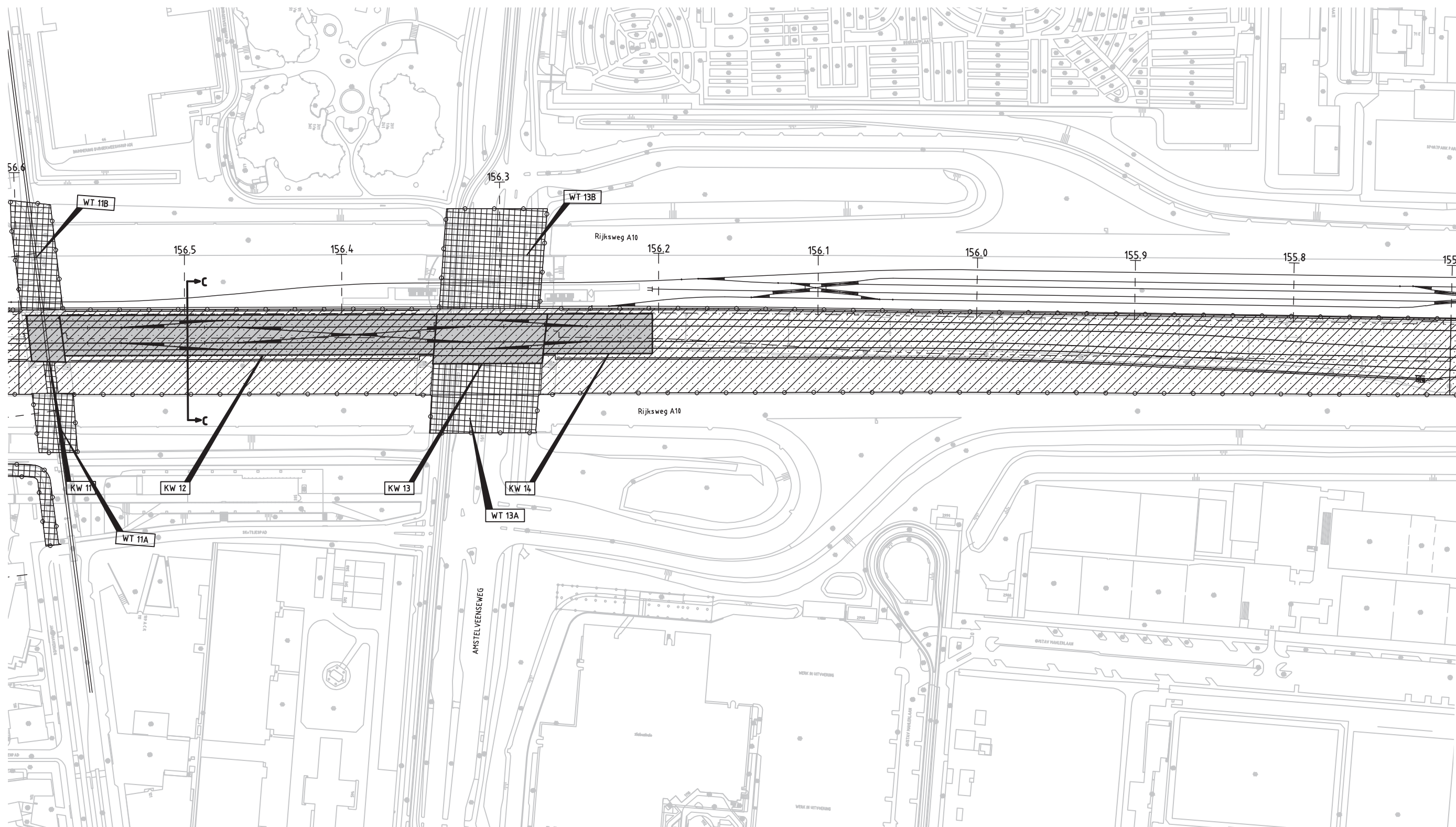






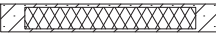

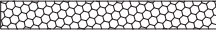




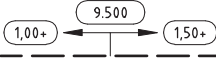


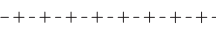
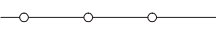

Legenda

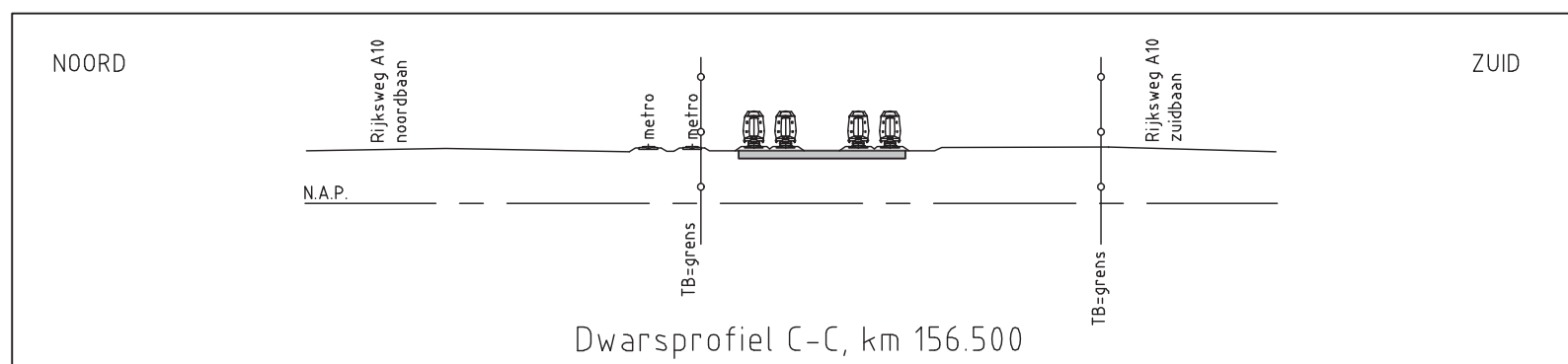
-  Spoorzone (incl. indicatieve aanduiding sporen)
-  Bebouwingsvlak voor voorzieningen ten behoeve van Elektro Technische Systemen
-  Bebouwingsvlak voor station
-  Bouwzone met nummeraanduiding
WT 01
-  Maatregelvlak wegen
-  Maatregelvlak waterhuishouding
-  Ruimtereservering toekomstige spooruitbreiding
-  Keerwand met nummeraanduiding
KW 01
-  Bebouwingsvlak kunstwerken met nummeraanduiding
KW 02
-  Geluidscherm met hoogte t.o.v. bovenkant spoorstaaf
1,00+ 9,500 1,50+
-  Te amoveren bouwwerken
-  Kilometeraanduiding spoorligging
3.2
-  Gemeentegrens
-  Tracébesluitgrens
-  Railinfratrust grens

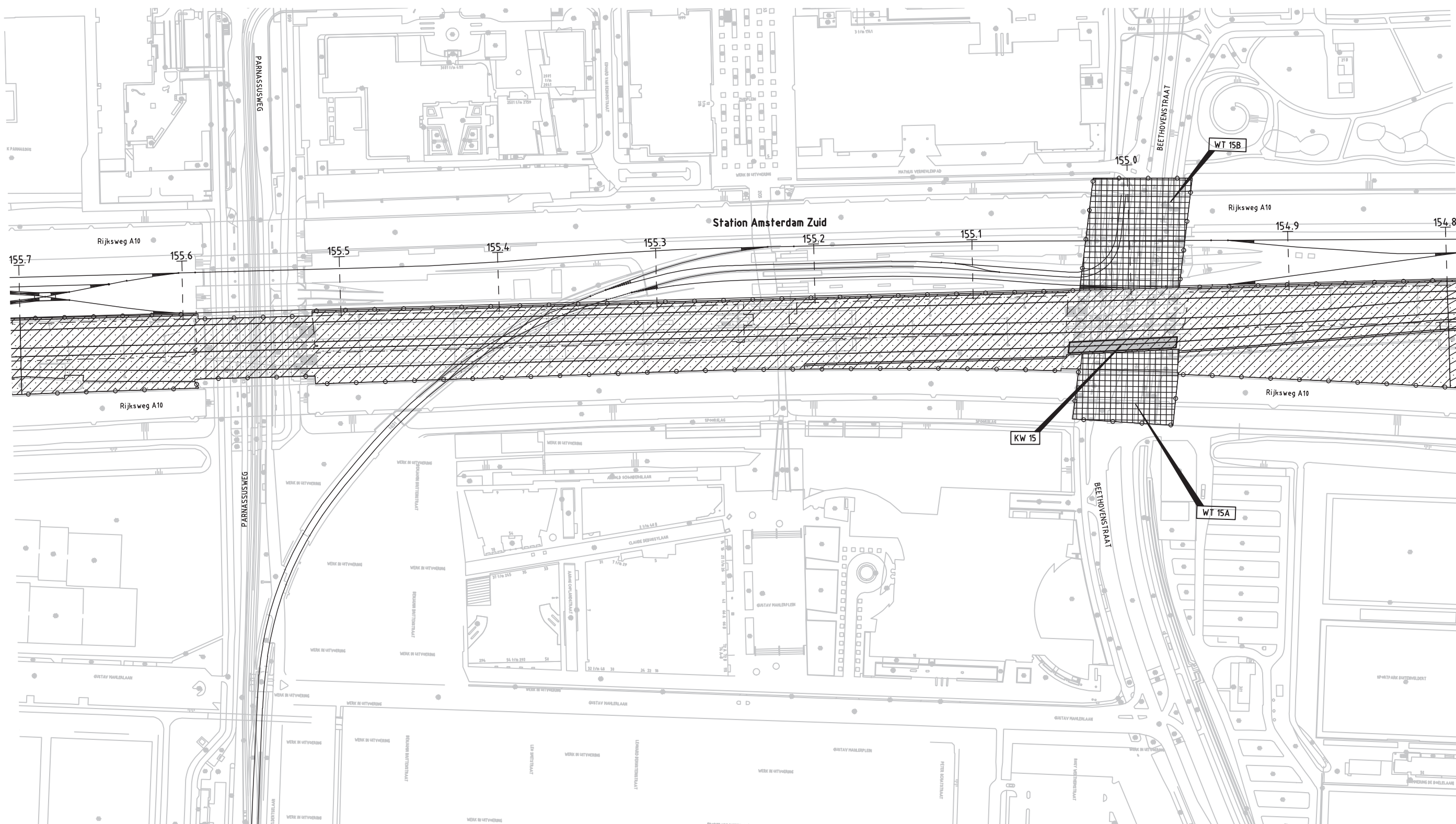













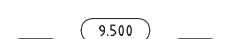





Legenda

-  Spoorzone (incl. indicatieve aanduiding sporen)
-  Bebouwingsvlak voor voorzieningen ten behoeve van Elektro Technische Systemen
-  Bebouwingsvlak voor station
-  Bouwzone met nummeraanduiding
-  Maatregelvlak wegen
-  Maatregelvlak waterhuishouding
-  Ruimtereservering toekomstige spooruitbreiding
-  Keerwand met nummeraanduiding
-  Bebouwingsvlak kunstwerken met nummeraanduiding
-  Geluidscherm met hoogte t.o.v. bovenkant spoorstaaf
-  Te amoveren bouwwerken
-  Kilometeraanduiding spoorligging
-  Gemeentegrens
-  Tracébesluitgrens
-  Railinfratrust grens

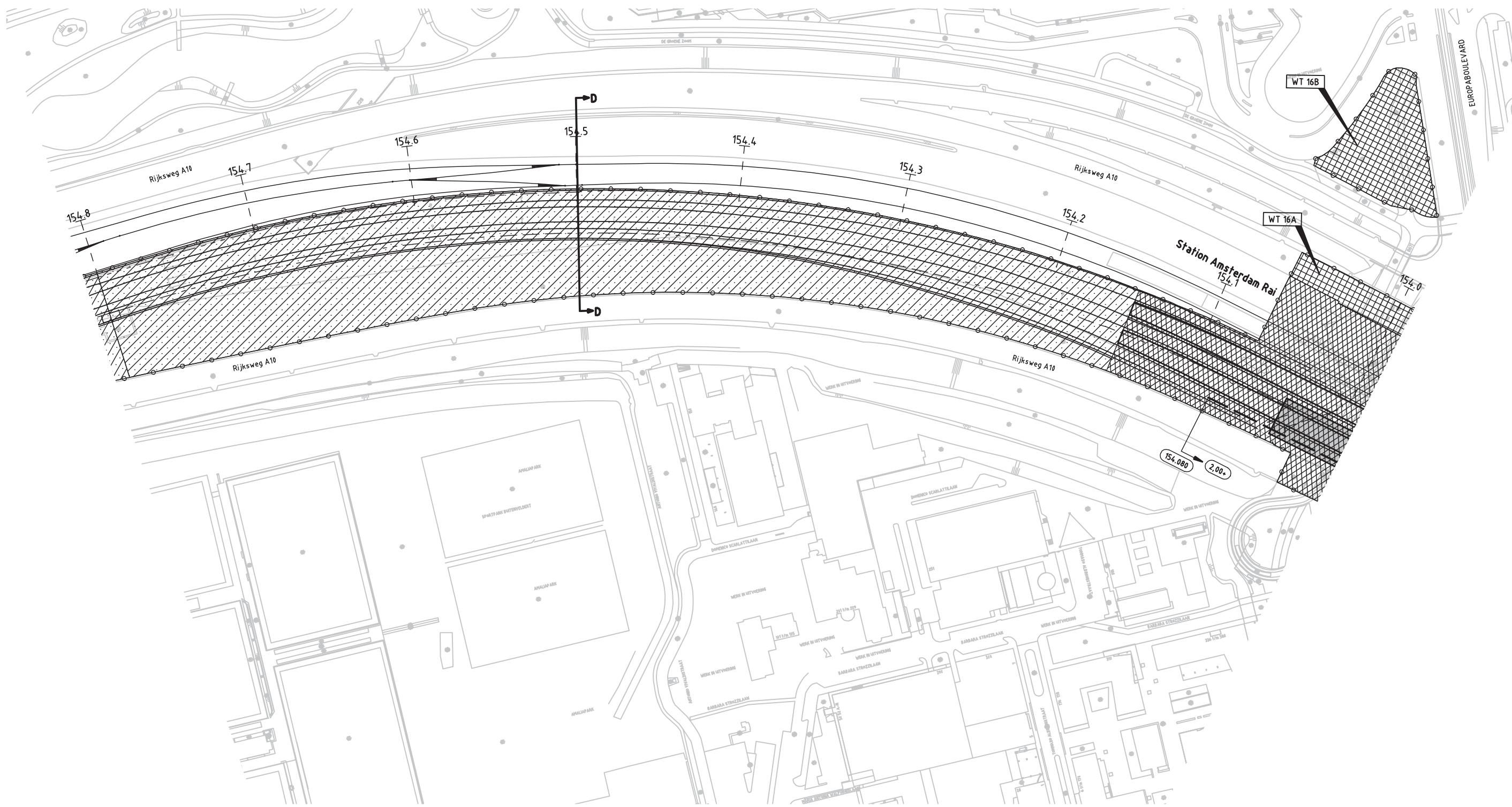






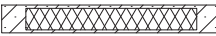

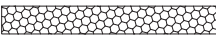
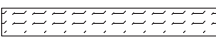






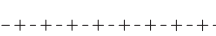
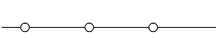

Legenda

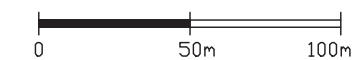
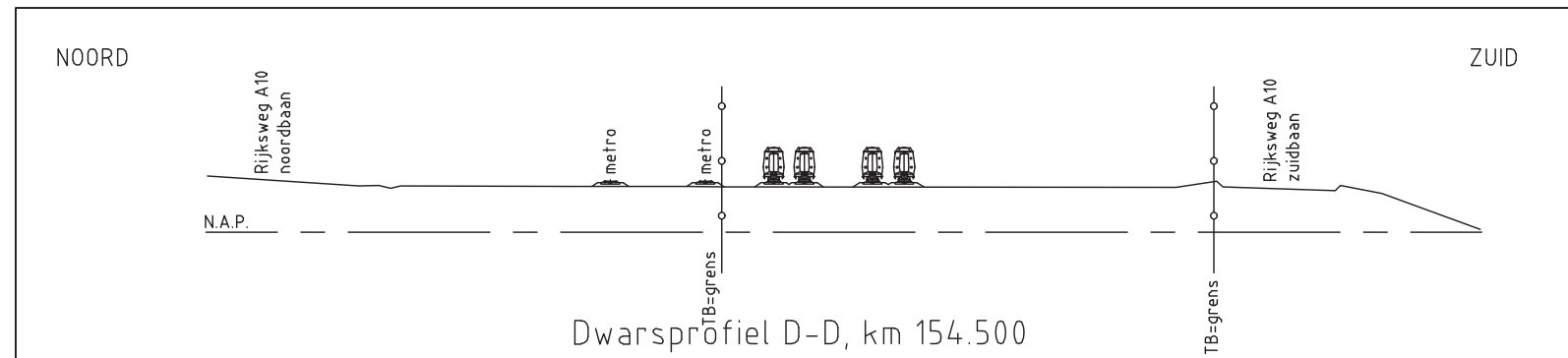
-  Spoorzone (incl. indicatieve aanduiding sporen)
-  Bebouwingsvlak voor voorzieningen ten behoeve van Elektro Technische Systemen
-  Bebouwingsvlak voor station
-  Bouwzone met nummeraanduiding
-  Maatregelvlak wegen
-  Maatregelvlak waterhuishouding
-  Ruimtereservering toekomstige spooruitbreiding
-  Keerwand met nummeraanduiding
-  Bebouwingsvlak kunstwerken met nummeraanduiding
-  Geluidscherm met hoogte t.o.v. bovenkant spoorstaaf
-  Te amoveren bouwwerken
-  Kilometeraanduiding spoorligging
-  Gemeentegrens
-  Tracébesluitgrens
-  Railinfratrust grens



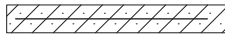

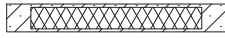

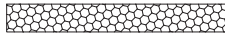
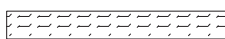



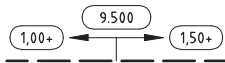


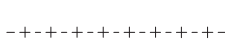
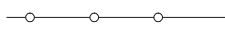



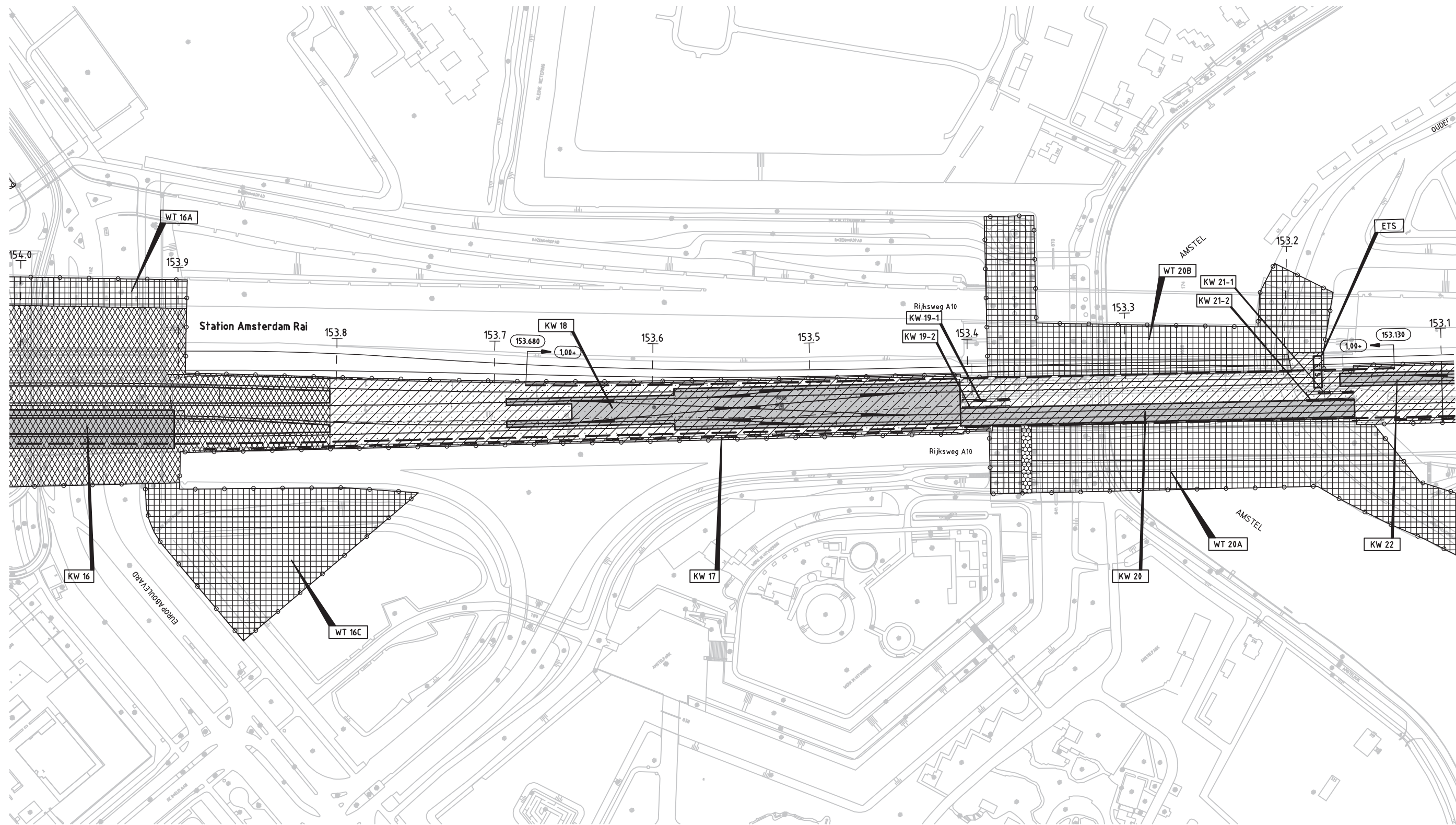
Legenda

-  Spoorzone (incl. indicatieve aanduiding sporen)
-  Bebouwingsvlak voor voorzieningen ten behoeve van Elektro Technische Systemen
-  Bebouwingsvlak voor station
-  Bouwzone met nummeraanduiding
WT 01
-  Maatregelvlak wegen
-  Maatregelvlak waterhuishouding
-  Ruimtereservering toekomstige spooruitbreiding
-  Keerwand met nummeraanduiding
KW 01
-  Bebouwingsvlak kunstwerken met nummeraanduiding
KW 02
-  Geluidscherm met hoogte t.o.v. bovenkant spoorstaaf
1,00+ 9,500 1,50+
-  Te amoveren bouwwerken
-  Kilometeraanduiding spoorligging
3.2
-  Gemeentegrens
-  Tracébesluitgrens
-  Railinfratrust grens

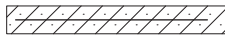








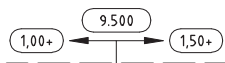


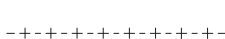
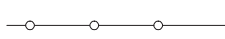



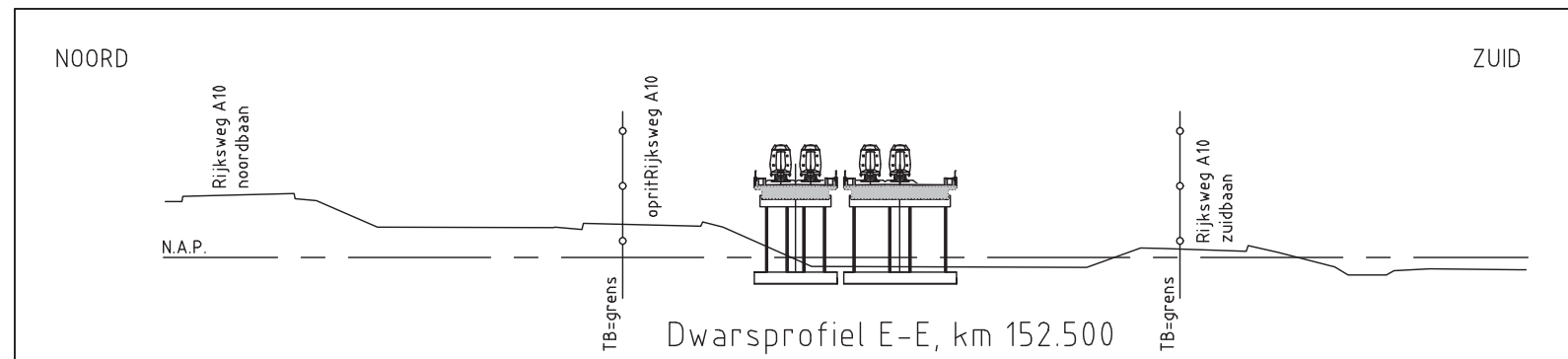
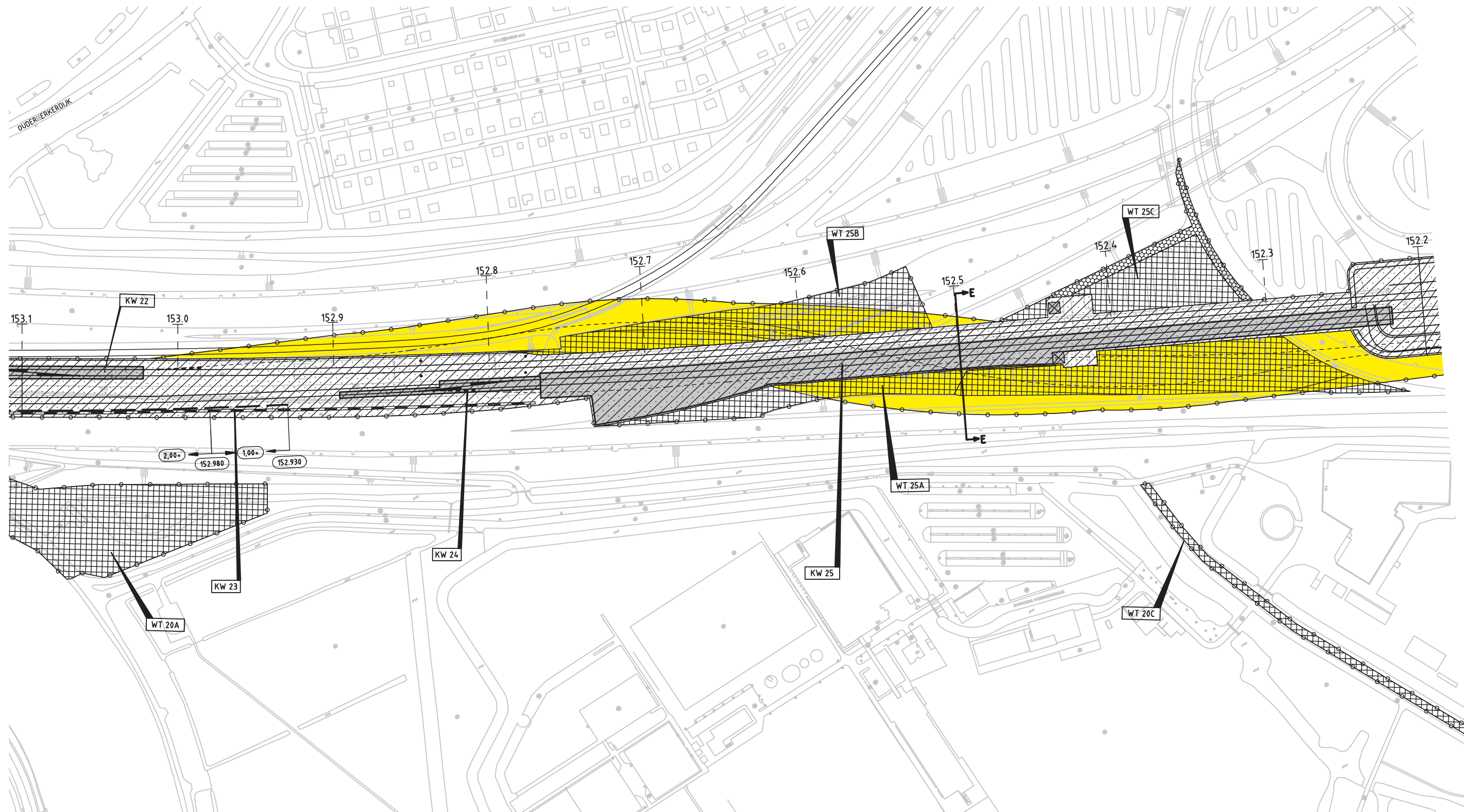
Legenda

-  Spoorzone (incl. indicatieve aanduiding sporen)
-  Bebouwingsvlak voor voorzieningen ten behoeve van Elektro Technische Systemen
-  Bebouwingsvlak voor station
-  Bouwzone met nummeraanduiding
-  Maatregelvlak wegen
-  Maatregelvlak waterhuishouding
-  Ruimtereservering toekomstige spooruitbreiding
-  Keerwand met nummeraanduiding
-  Bebouwingsvlak kunstwerken met nummeraanduiding
-  Geluidscherm met hoogte t.o.v. bovenkant spoorstaaf
-  Te amoveren bouwwerken
-  Kilometeraanduiding spoorligging
-  Gemeentegrens
-  Tracébesluitgrens
-  Railinfratrust grens



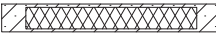

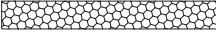
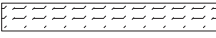



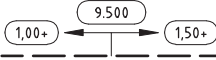


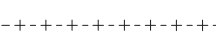
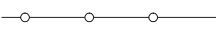



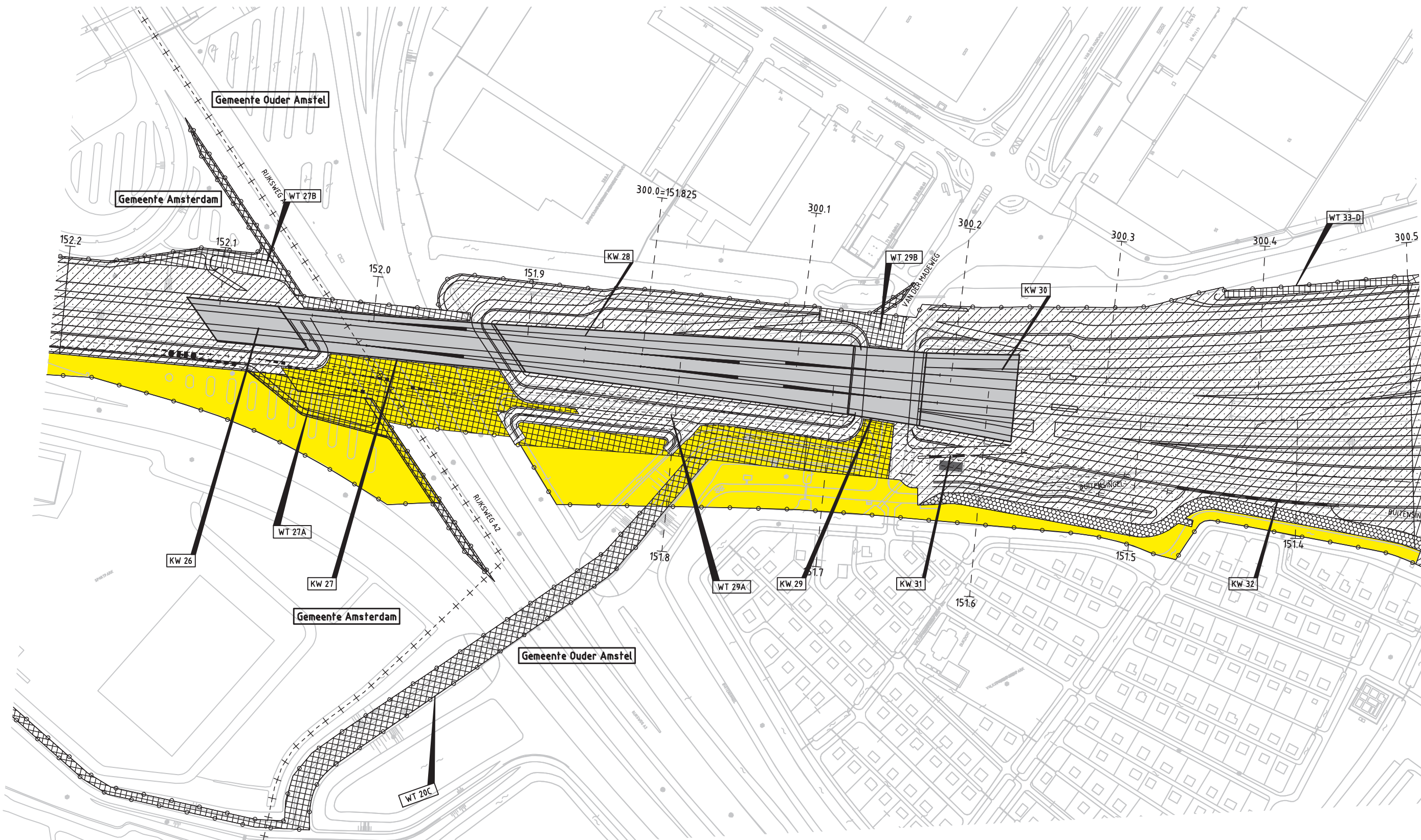
Legenda

-  Spoorzone (incl. indicatieve aanduiding sporen)
-  ETS
Bebouwingsvlak voor voorzieningen ten behoeve van Elektro Technische Systemen
-  Bebouwingsvlak voor station
-  WT 01
Bouwzone met nummeraanduiding
-  Maatregelvlak wegen
-  Maatregelvlak waterhuishouding
-  Ruimtereservering toekomstige spooruitbreiding
-  KW 01
Keerwand met nummeraanduiding
-  KW 02
Bebouwingsvlak kunstwerken met nummeraanduiding
-  Geluidscherm met hoogte t.o.v. bovenkant spoorstaaf
-  Te amoveren bouwwerken
-  3.2
Kilometeraanduiding spoorligging
-  Gemeentegrens
-  Tracébesluitgrens
-  Railinfratrust grens

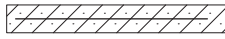




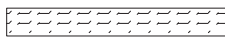



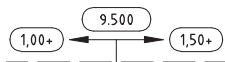


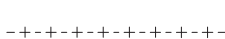
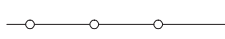



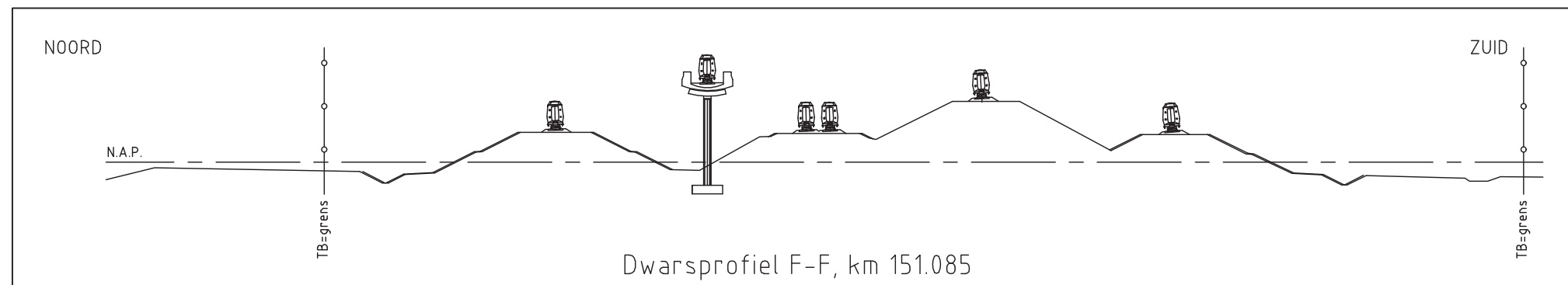
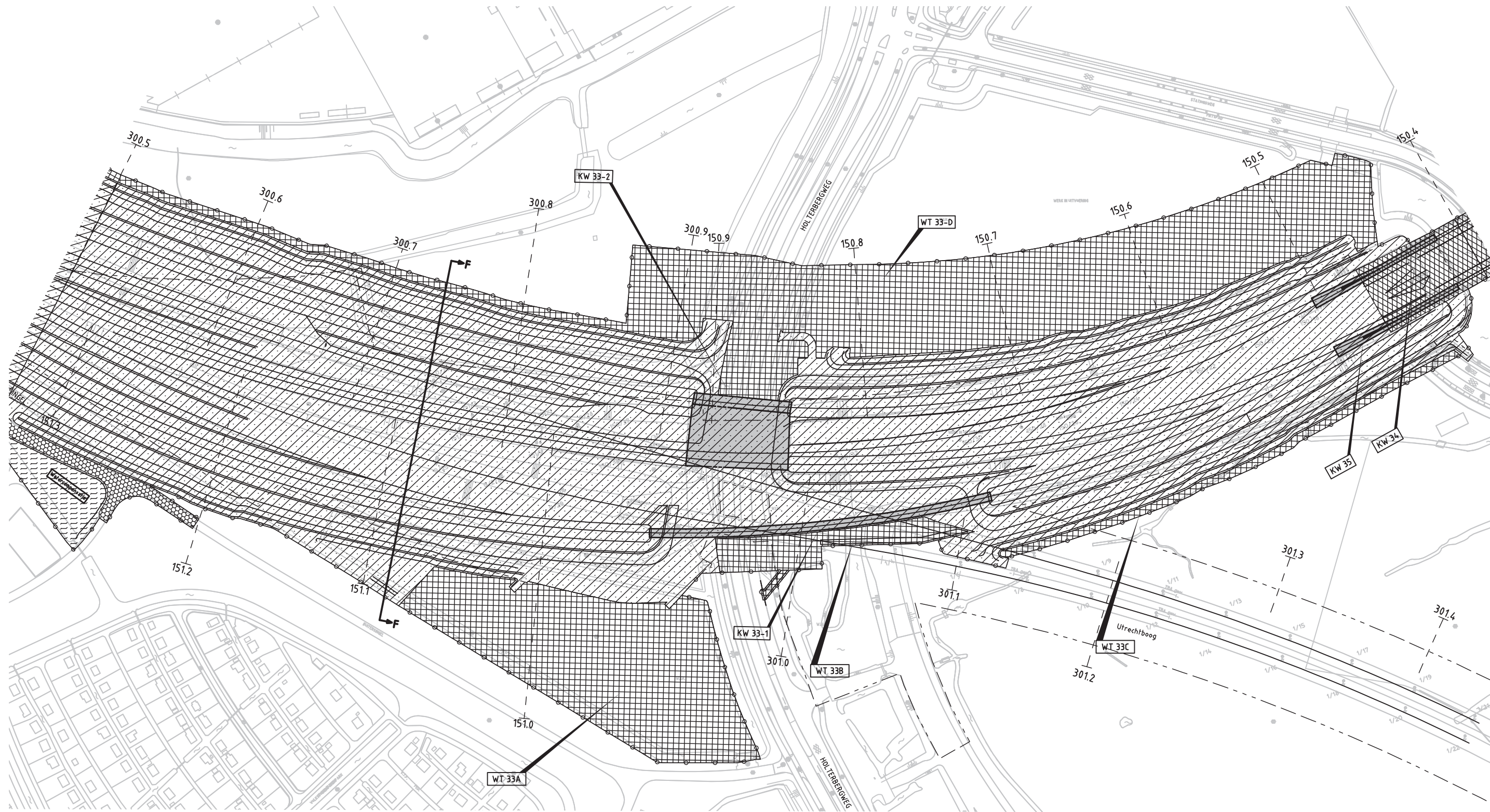
Legenda

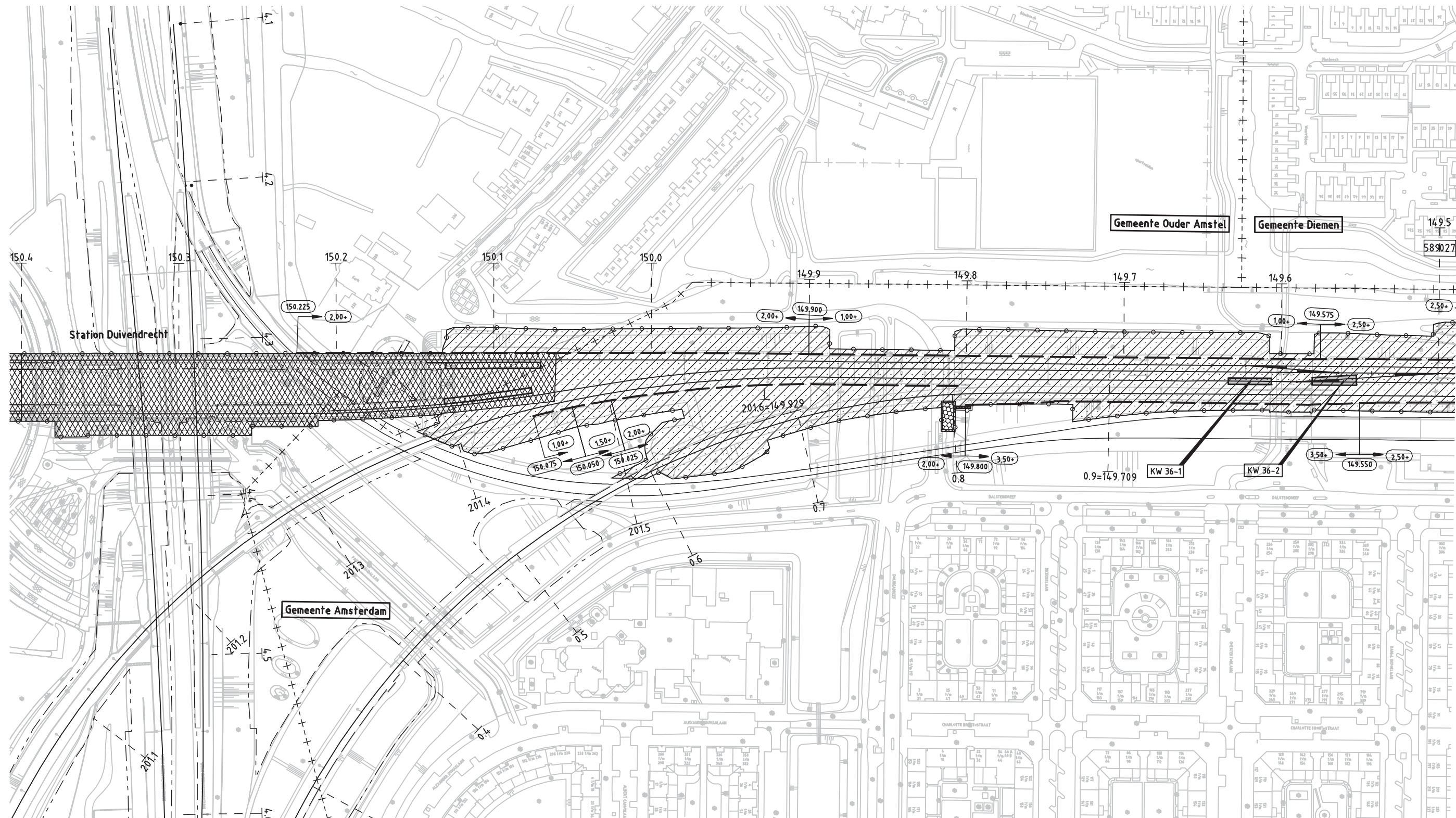
-  Spoorzone (incl. indicatieve aanduiding sporen)
-  Bebouwingsvlak voor voorzieningen ten behoeve van Elektro Technische Systemen
-  Bebouwingsvlak voor station
-  Bouwzone met nummeraanduiding
WT 01
-  Maatregelvlak wegen
-  Maatregelvlak waterhuishouding
-  Ruimtereservering toekomstige spooruitbreiding
-  Keerwand met nummeraanduiding
KW 01
-  Bebouwingsvlak kunstwerken met nummeraanduiding
KW 02
-  Geluidscherm met hoogte t.o.v. bovenkant spoorstaaf
1,00+ 9,500 1,50+
-  Te amoveren bouwwerken
-  Kilometeraanduiding spoorligging
3.2
-  Gemeentegrens
-  Tracébesluitgrens
-  Railinfratrustgrens



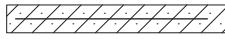
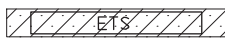



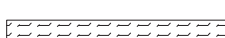



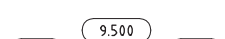


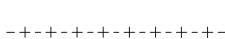


Legenda

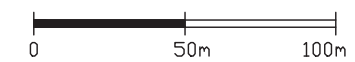
-  Spoorzone (incl. indicatieve aanduiding sporen)
-  ETS
Bebouwingsvlak voor voorzieningen ten behoeve van Elektro Technische Systemen
-  Bebouwingsvlak voor station
-  WT 01
Bouwzone met nummeraanduiding
-  Maatregelvlak wegen
-  Maatregelvlak waterhuishouding
-  Ruimtereservering toekomstige spooruitbreiding
-  KW 01
Keerwand met nummeraanduiding
-  KW 02
Bebouwingsvlak kunstwerken met nummeraanduiding
-  Geluidscherm met hoogte t.o.v. bovenkant spoorstaaf
-  Te amoveren bouwwerken
-  3.2
Kilometeraanduiding spoorligging
-  Gemeentegrens
-  Tracébesluitgrens
-  Railinfratrust grens

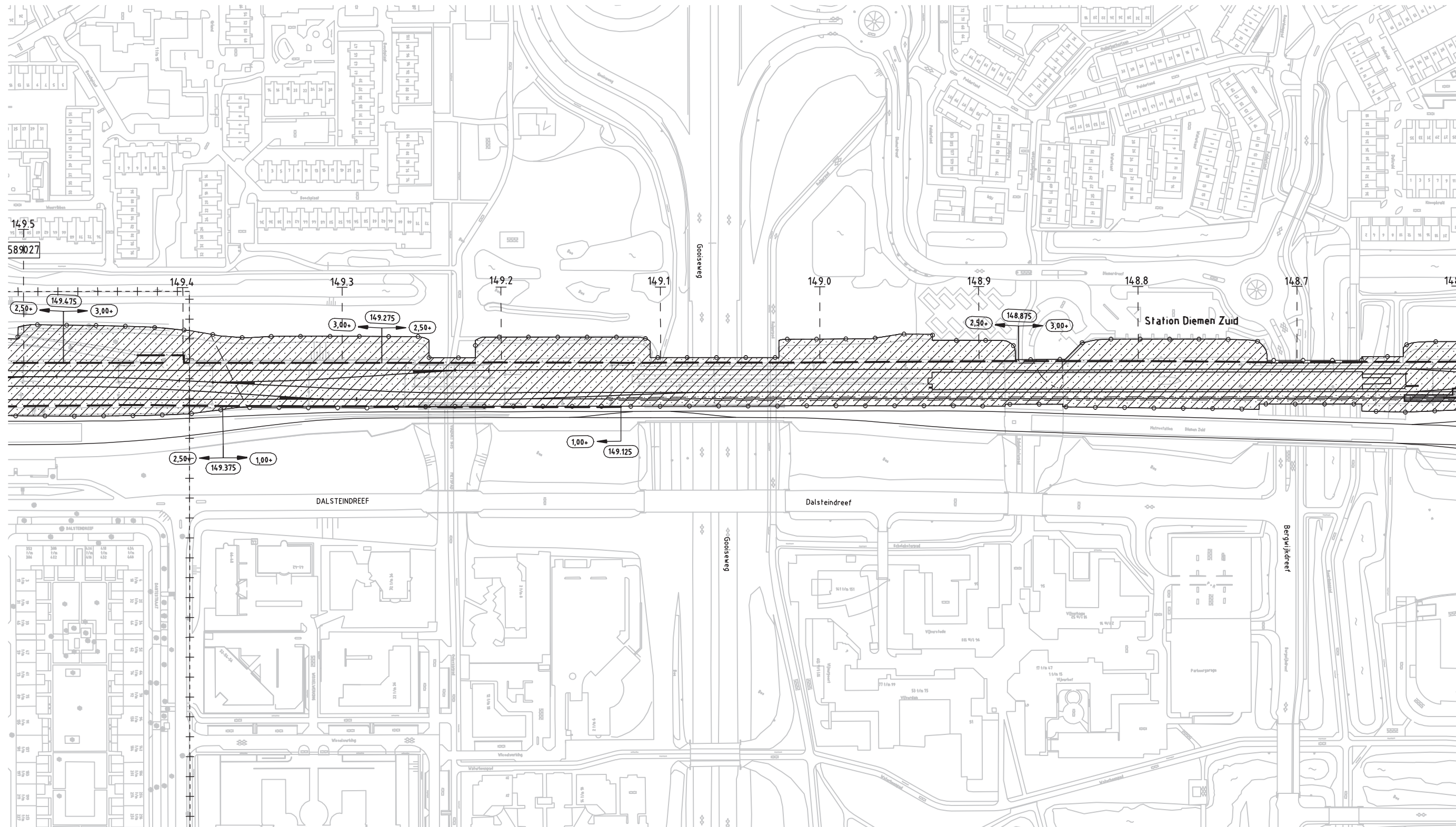













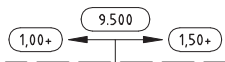


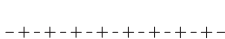
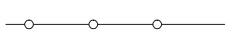

Legenda

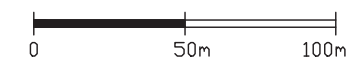
-  Spoorzone (incl. indicatieve aanduiding sporen)
-  Bebouwingsvlak voor voorzieningen ten behoeve van Elektro Technische Systemen
-  Bebouwingsvlak voor station
-  Bouwzone met nummeraanduiding
WT 01
-  Maatregelvlak wegen
-  Maatregelvlak waterhuishouding
-  Ruimtereservering toekomstige spooruitbreiding
-  Keerwand met nummeraanduiding
KW 01
-  Bebouwingsvlak kunstwerken met nummeraanduiding
KW 02
-  Geluidscherm met hoogte t.o.v. bovenkant spoorstaaf
1,00+ 9,500 1,50+
-  Te amoveren bouwwerken
-  Kilometeraanduiding spoorligging
3.2
-  Gemeentegrens
-  Tracébesluitgrens
-  Railinfratrust grens

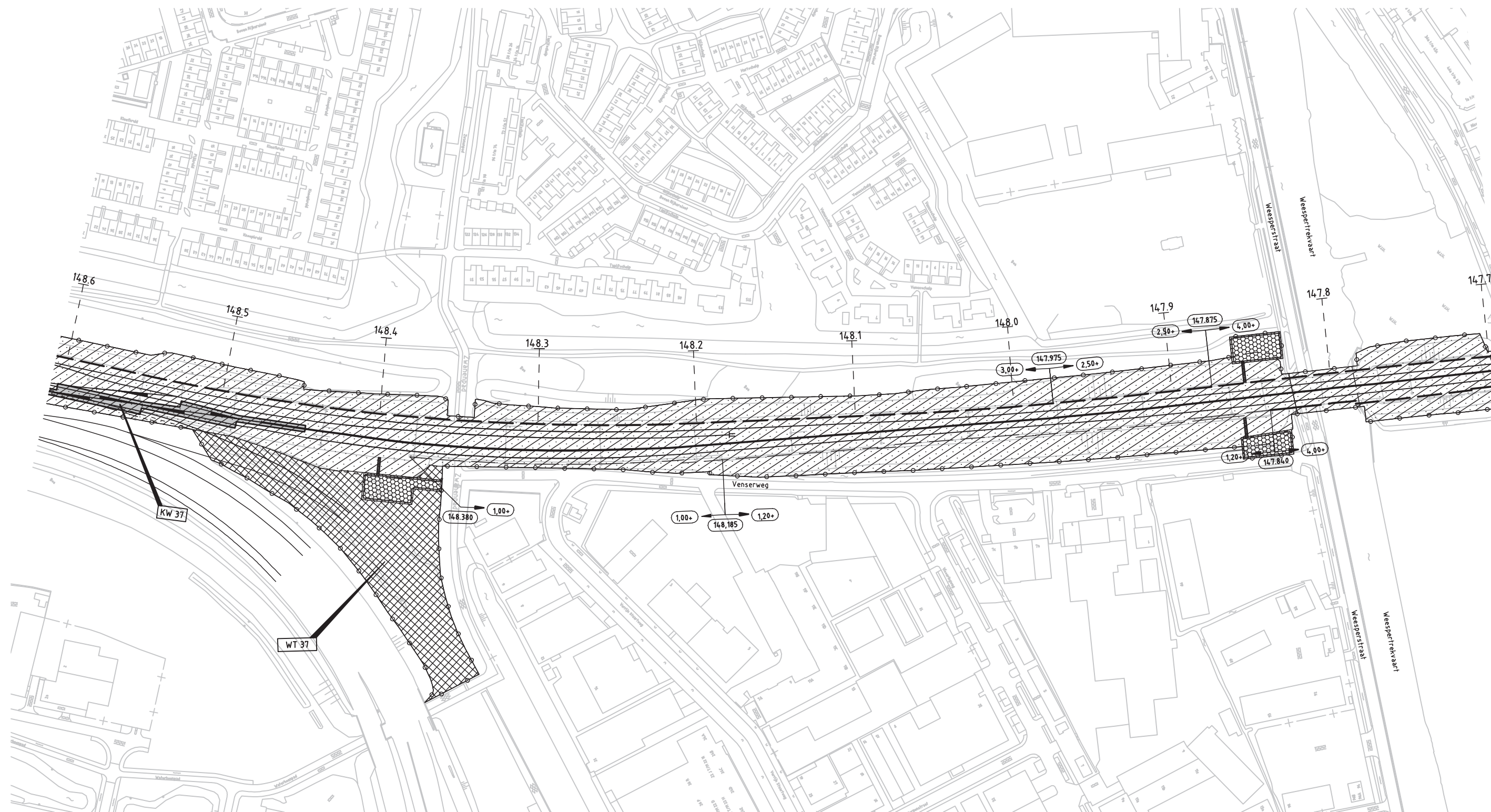




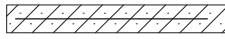
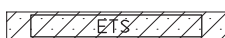
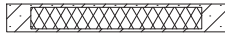
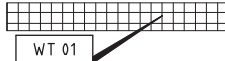
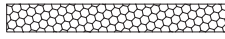




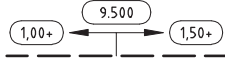


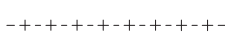
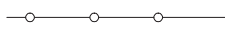

Legenda

-  Spoorzone (incl. indicatieve aanduiding sporen)
-  Bebouwingsvlak voor voorzieningen ten behoeve van Elektro Technische Systemen
-  Bebouwingsvlak voor station
-  Bouwzone met nummeraanduiding
WT 01
-  Maatregelvlak wegen
-  Maatregelvlak waterhuishouding
-  Ruimtereservering toekomstige spooruitbreiding
-  Keerwand met nummeraanduiding
KW 01
-  Bebouwingsvlak kunstwerken met nummeraanduiding
KW 02
-  Geluidscherm met hoogte t.o.v. bovenkant spoorstaaf
1,00+ 9,500 1,50+
-  Te amoveren bouwwerken
-  3.2
Kilometeraanduiding spoorligging
-  Gemeentegrens
-  Tracébesluitgrens
-  Railinfratrust grens

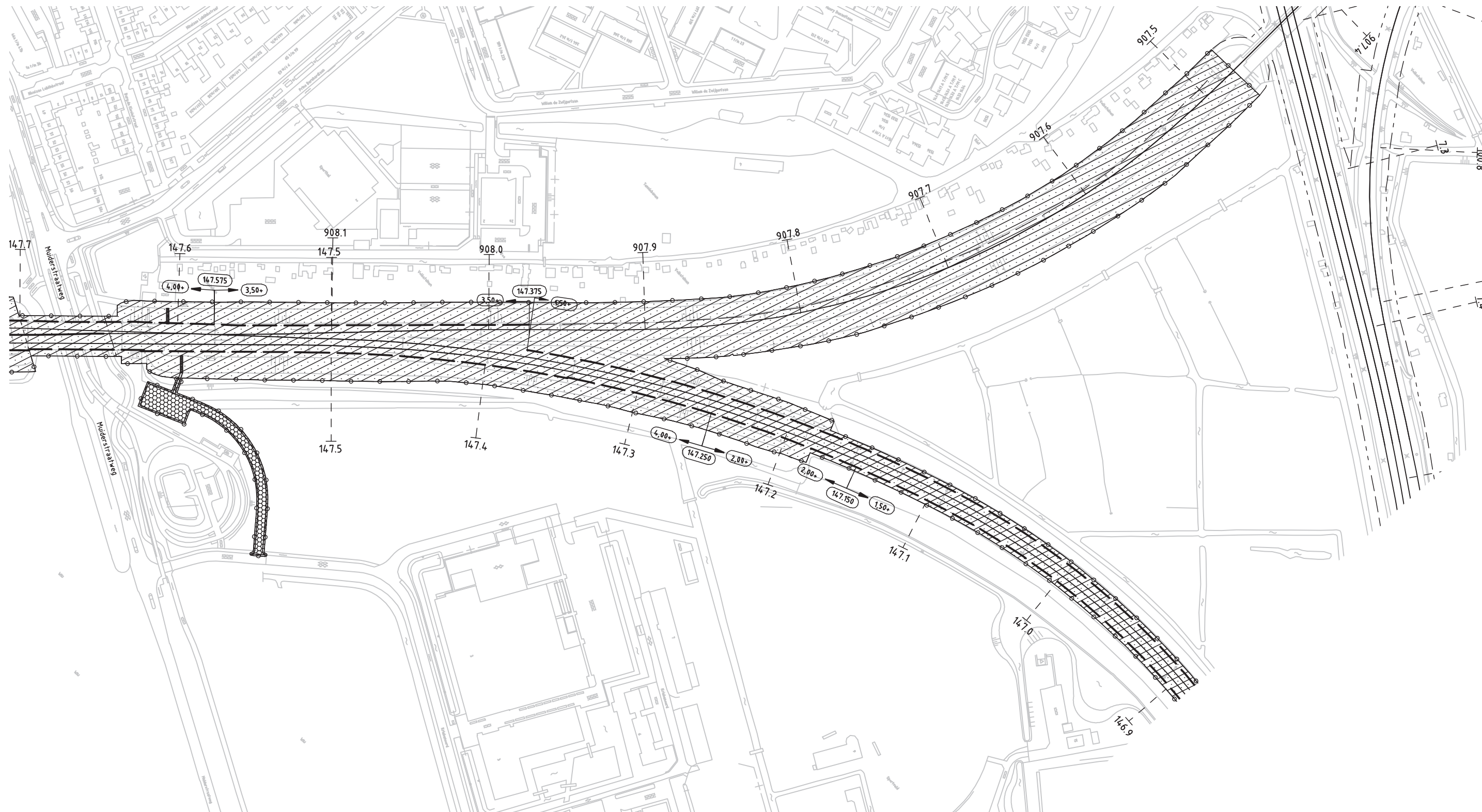




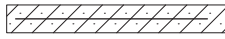
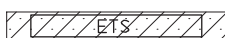
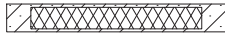
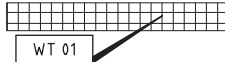
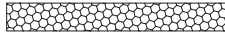
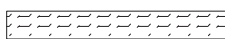



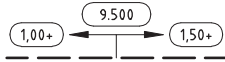


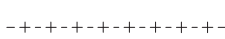
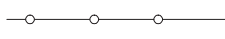

Legenda

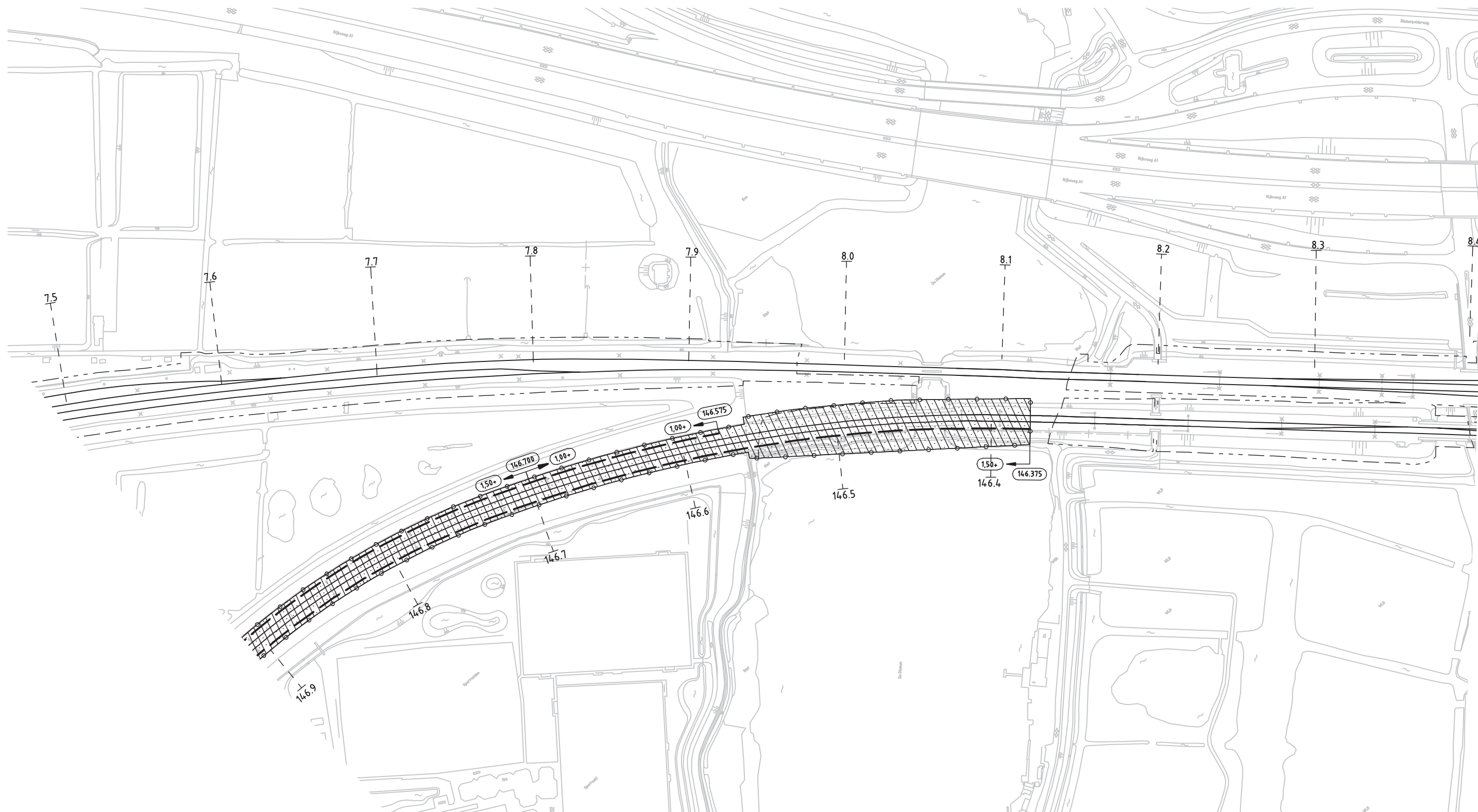
-  Spoorzone (incl. indicatieve aanduiding sporen)
-  Bebouwingsvlak voor voorzieningen ten behoeve van Elektro Technische Systemen
-  Bebouwingsvlak voor station
-  Bouwzone met nummeraanduiding
-  Maatregelvlak wegen
-  Maatregelvlak waterhuishouding
-  Ruimtereservering toekomstige spooruitbreiding
-  Keerwand met nummeraanduiding
-  Bebouwingsvlak kunstwerken met nummeraanduiding
-  Geluidscherm met hoogte t.o.v. bovenkant spoorstaaf
-  Te amoveren bouwwerken
-  Kilometeraanduiding spoorligging
-  Gemeentegrens
-  Tracébesluitgrens
-  Railinfratrust grens



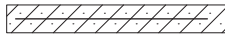
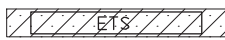

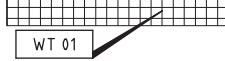
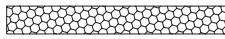







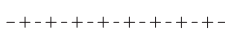
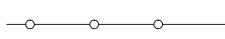



Legenda

-  Spoorzone (incl. indicatieve aanduiding sporen)
-  ETS
Bebouwingsvlak voor voorzieningen ten behoeve van Elektro Technische Systemen
-  Bebouwingsvlak voor station
-  WT 01
Bouwzone met nummeraanduiding
-  Maatregelvlak wegen
-  Maatregelvlak waterhuishouding
-  Ruimtereservering toekomstige spooruitbreiding
-  KW 01
Keerwand met nummeraanduiding
-  KW 02
Bebouwingsvlak kunstwerken met nummeraanduiding
-  1,00+ 9,500 1,50+
Geluidscherm met hoogte t.o.v. bovenkant spoorstaaf
-  Te amoveren bouwwerken
-  3.2
Kilometeraanduiding spoorligging
-  Gemeentegrens
-  Tracébesluitgrens
-  Railinfratrust grens


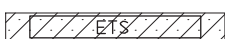
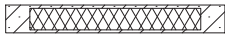
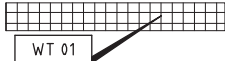
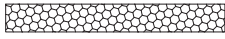




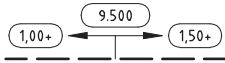


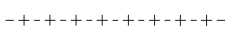
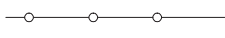



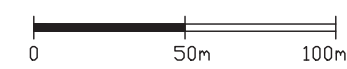

Legenda

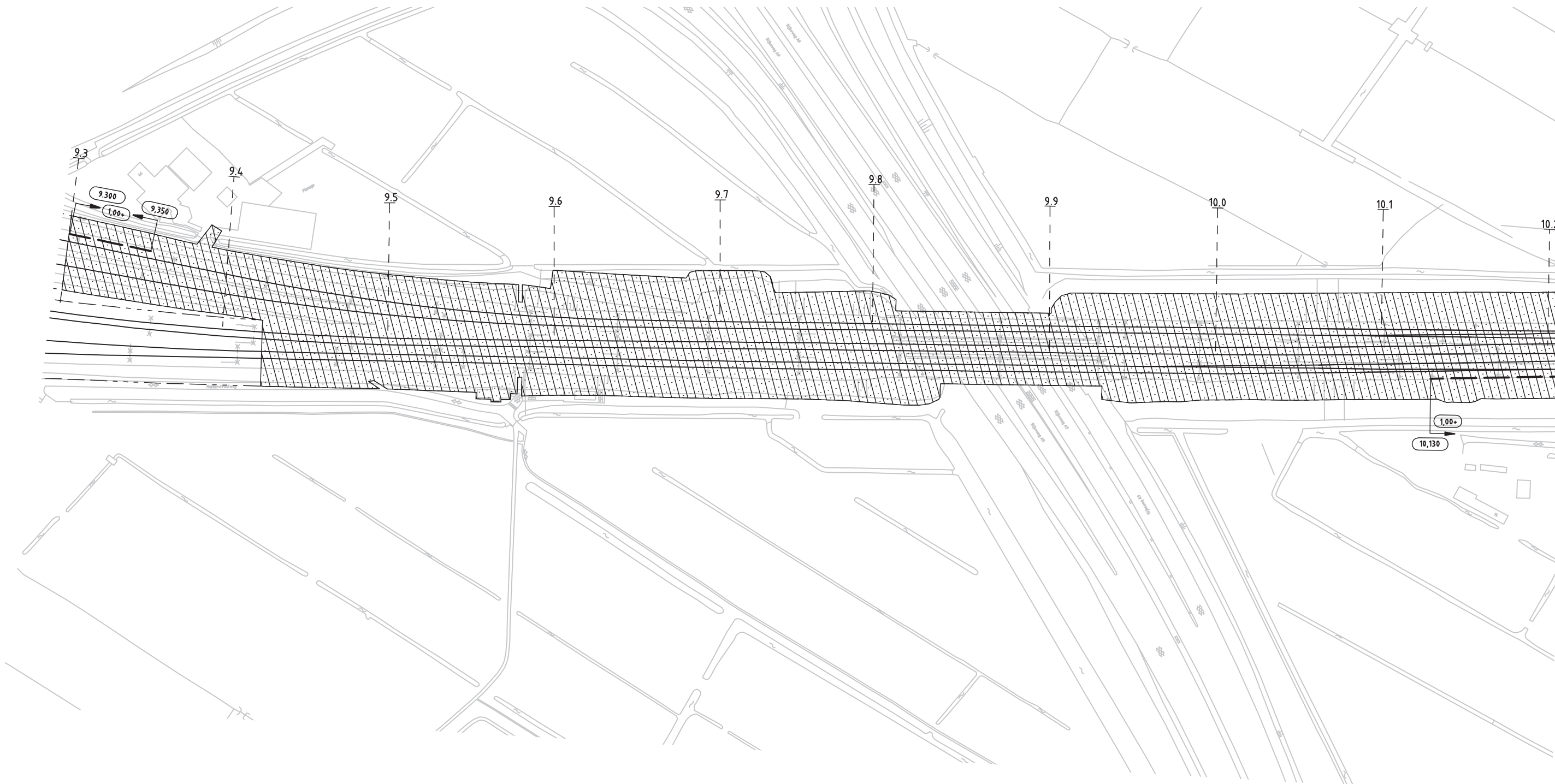
-  Spoorzone (incl. indicatieve aanduiding sporen)
-  Bebouwingsvlak voor voorzieningen ten behoeve van Elektro Technische Systemen
-  Bebouwingsvlak voor station
-  Bouwzone met nummeraanduiding
-  Maatregelvlak wegen
-  Maatregelvlak waterhuishouding
-  Ruimtereservering toekomstige spooruitbreiding
-  Keerwand met nummeraanduiding
-  Bebouwingsvlak kunstwerken met nummeraanduiding
-  Geluidscherm met hoogte t.o.v. bovenkant spoorstaaf
-  Te amoveren bouwwerken
-  Kilometeraanduiding spoorligging
-  Gemeentegrens
-  Tracébesluitgrens
-  Railinfratrust grens





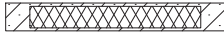
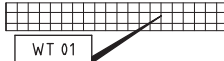
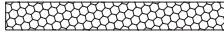
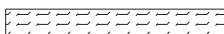



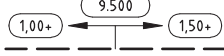


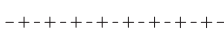
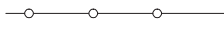

Legenda

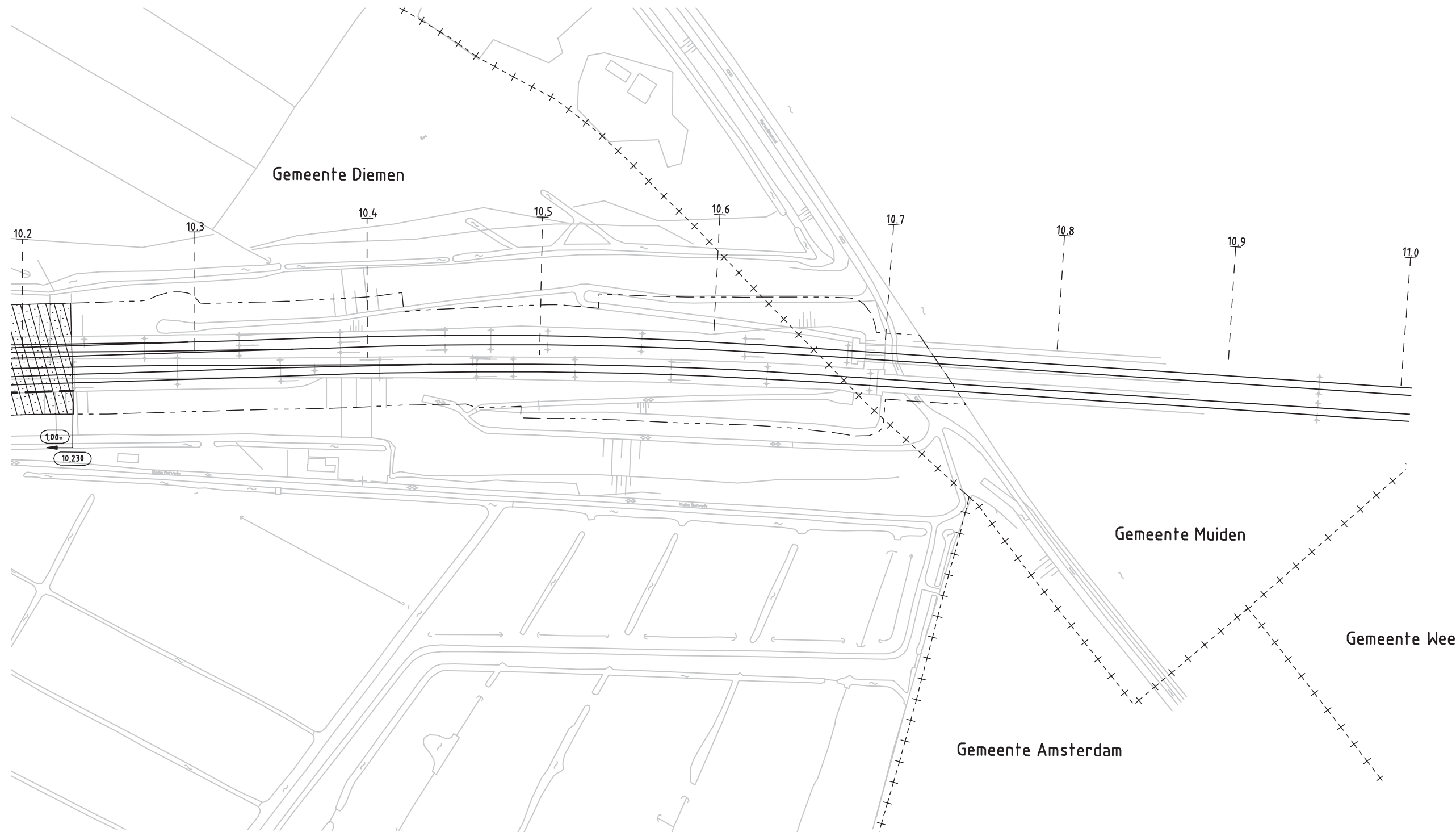
-  Spoorzone (incl. indicatieve aanduiding sporen)
-  Bebouwingsvlak voor voorzieningen ten behoeve van Elektro Technische Systemen
-  Bebouwingsvlak voor station
-  Bouwzone met nummeraanduiding
-  Maatregelvlak wegen
-  Maatregelvlak waterhuishouding
-  Ruimtereservering toekomstige spooruitbreiding
-  Keerwand met nummeraanduiding
-  Bebouwingsvlak kunstwerken met nummeraanduiding
-  Geluidscherm met hoogte t.o.v. bovenkant spoorstaaf
-  Te amoveren bouwwerken
-  Kilometeraanduiding spoorligging
-  Gemeentegrens
-  Tracébesluitgrens
-  Railinfratrustgrens





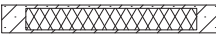
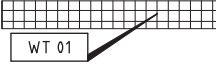

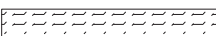



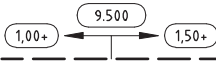


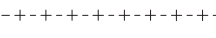
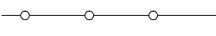



Legenda

-  Spoorzone (incl. indicatieve aanduiding sporen)
-  Bebouwingsvlak voor voorzieningen ten behoeve van Elektro Technische Systemen
-  Bebouwingsvlak voor station
-  Bouwzone met nummeraanduiding
-  Maatregelvlak wegen
-  Maatregelvlak waterhuishouding
-  Ruimtereservering toekomstige spooruitbreiding
-  Keerwand met nummeraanduiding
-  Bebouwingsvlak kunstwerken met nummeraanduiding
-  Geluidscherm met hoogte t.o.v. bovenkant spoorstaaf
-  Te amoveren bouwwerken
-  Kilometeraanduiding spoorligging
-  Gemeentegrens
-  Tracébesluitgrens
-  Railinfratrust grens



Legenda

-  Spoorzone (incl. indicatieve aanduiding sporen)
-  Bebouwingsvlak voor voorzieningen ten behoeve van Elektro Technische Systemen
-  Bebouwingsvlak voor station
-  Bouwzone met nummeraanduiding
-  Maatregelvlak wegen
-  Maatregelvlak waterhuishouding
-  Ruimtereservering toekomstige spooruitbreiding
-  Keerwand met nummeraanduiding
-  Bebouwingsvlak kunstwerken met nummeraanduiding
-  Geluidscherm met hoogte t.o.v. bovenkant spoorstaaf
-  Te amoveren bouwwerken
-  Kilometeraanduiding spoorligging
-  Gemeentegrens
-  Tracébesluitgrens
-  Railinfratrust grens