


Situatie met bladindeling detailkaart

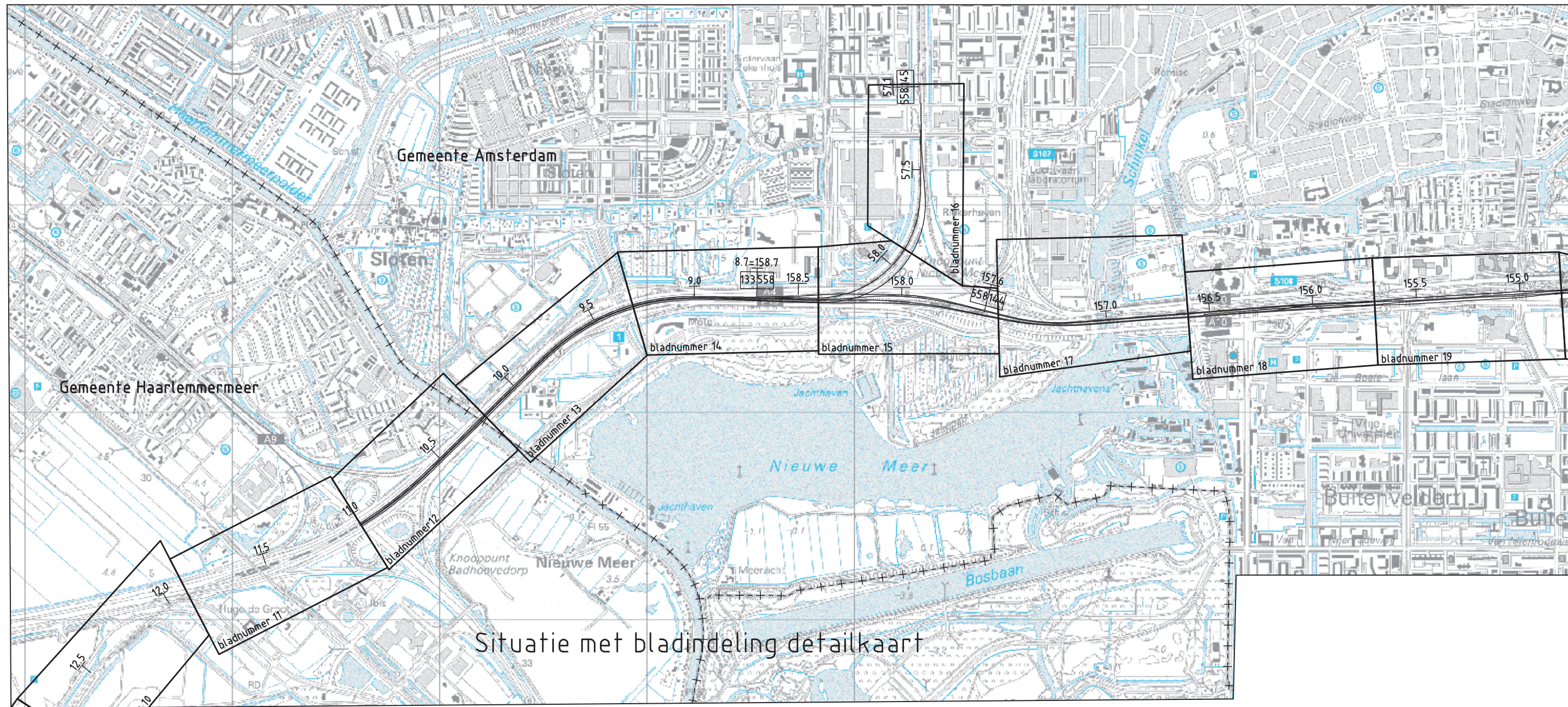


Horizontale schaal = 1:20000

Vertikale schaal = 1:2000

Hoogte t.o.v. N.A.P. = -5.000

Hoogten spoor	6.250	6.557	13.403	6.696	8.820	8.426	7.431	6.800	6.800	6.800
Metrering spoor	0	500	1000	1500	2000	2500	3000	3500	4000	4500



Situatie met bladindeling detailkaart

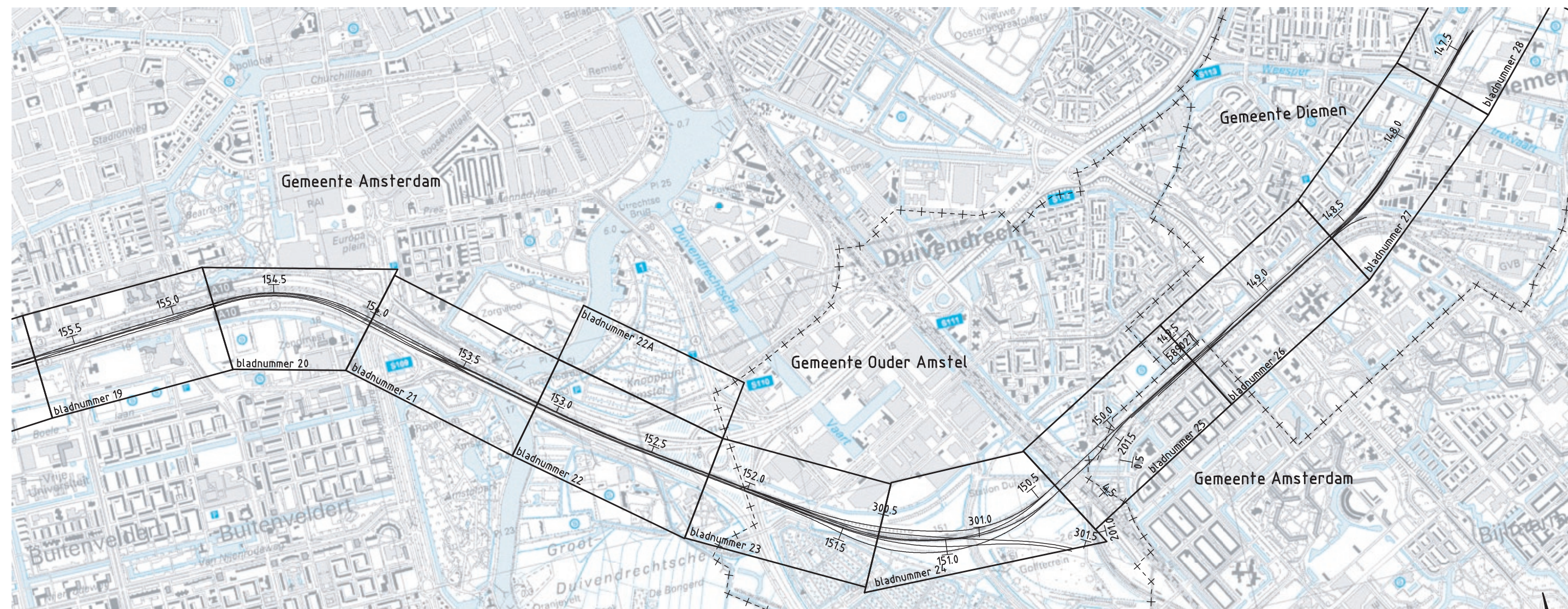
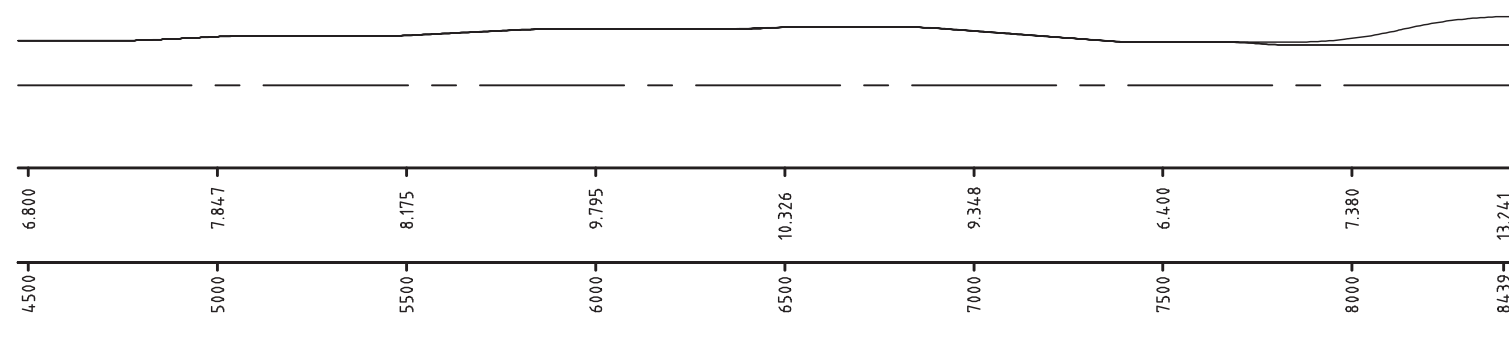
Horizontale schaal = 1:20000

Vertikale schaal = 1:2000

Hoogte t.o.v. N.A.P. = -5.000

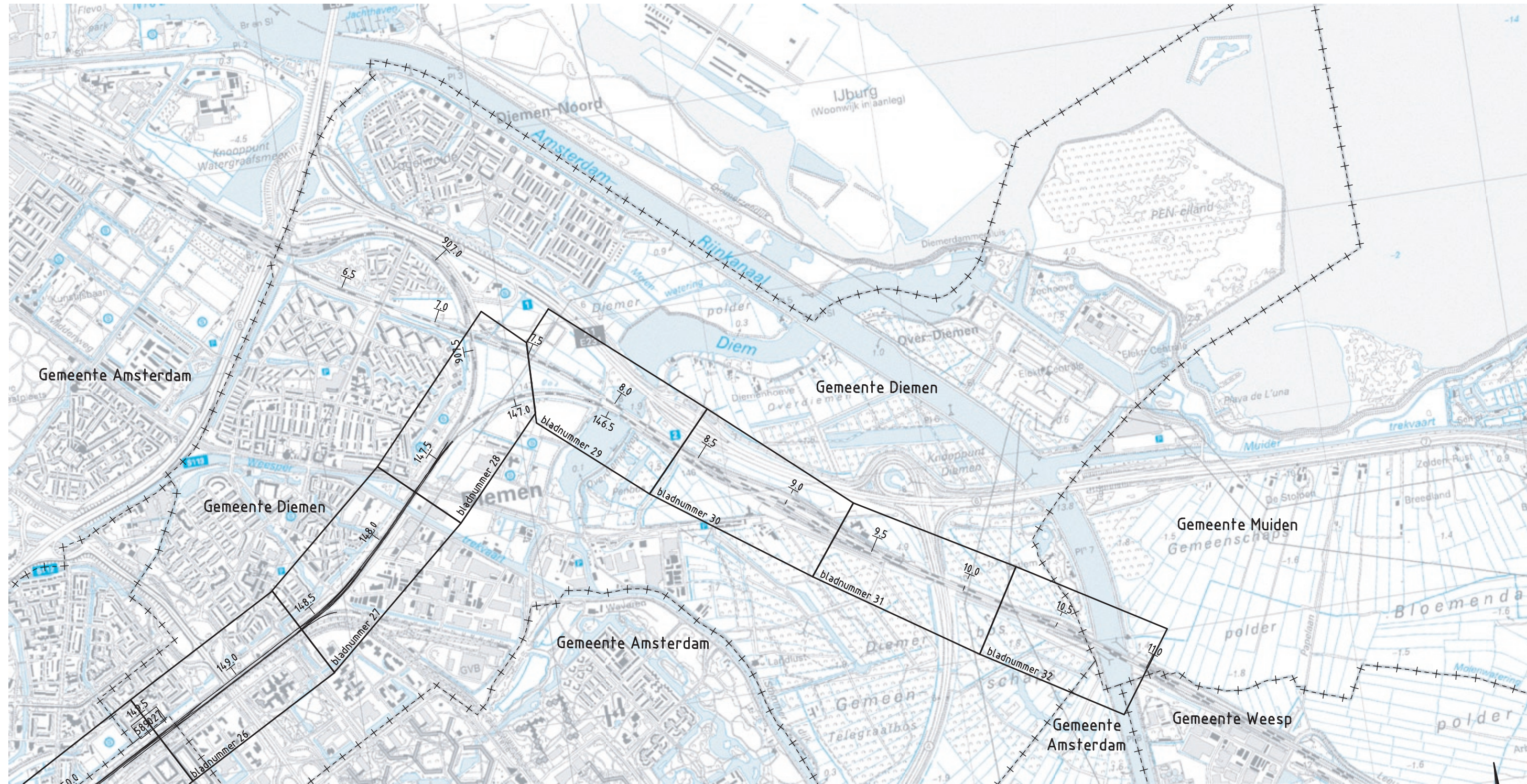
Hoogten spoor

Metrering spoor



Situatie met bladindeling detailkaart

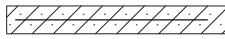
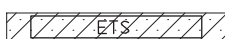
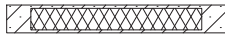

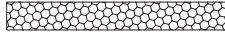














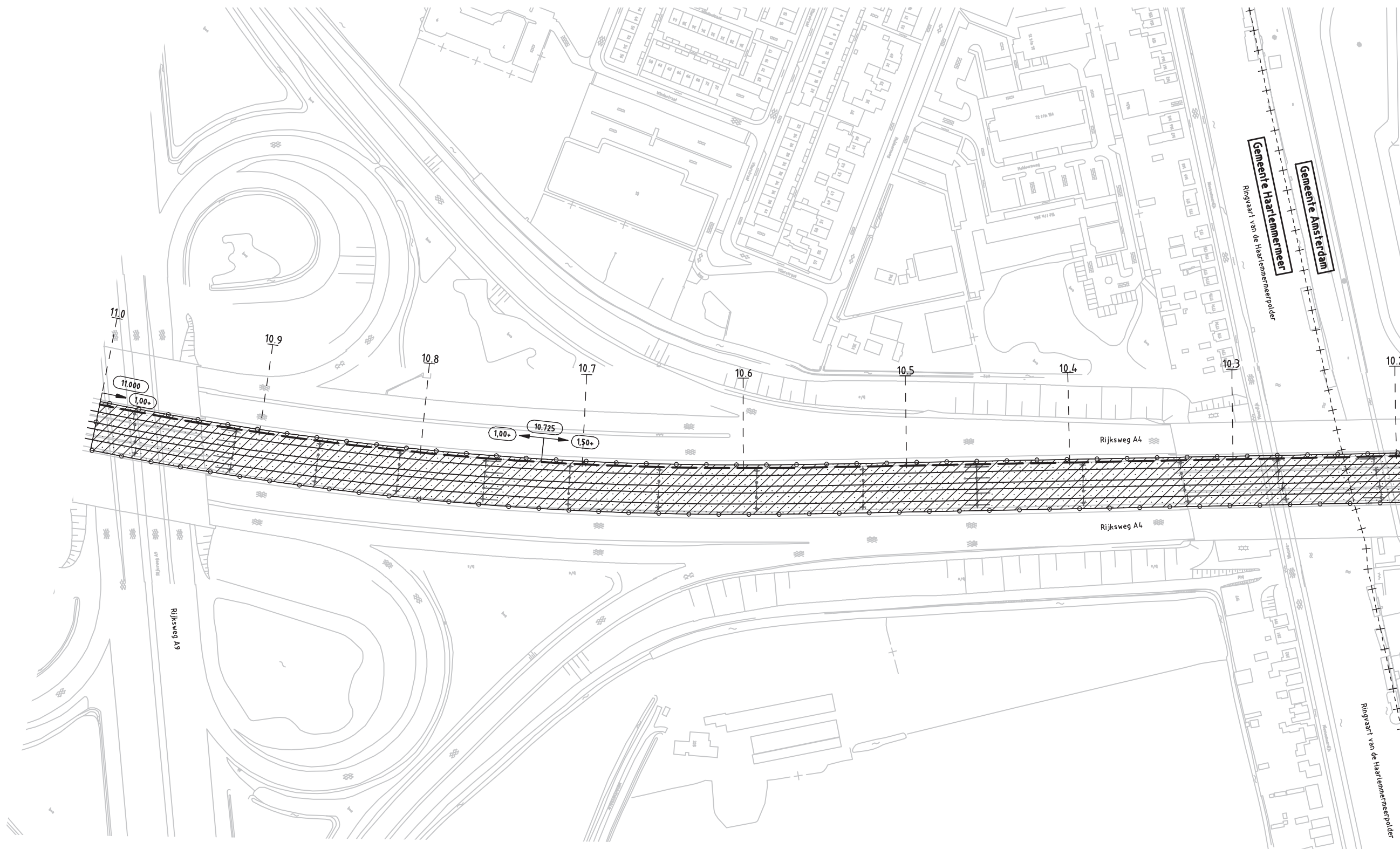


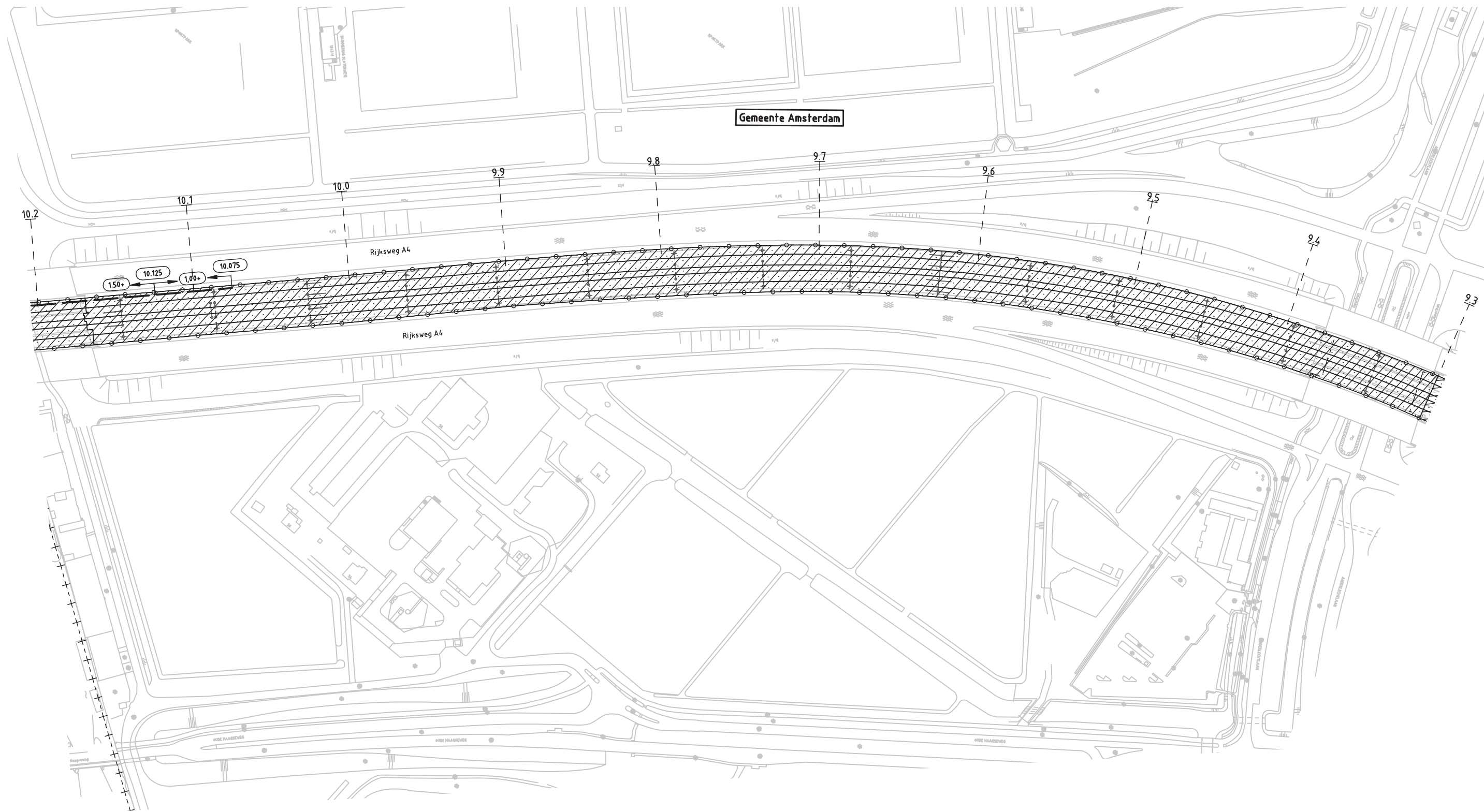
Situatie met bladindeling detailkaart








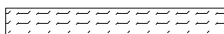



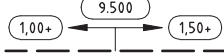


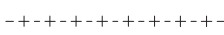
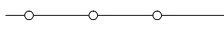
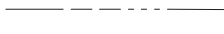

Legenda

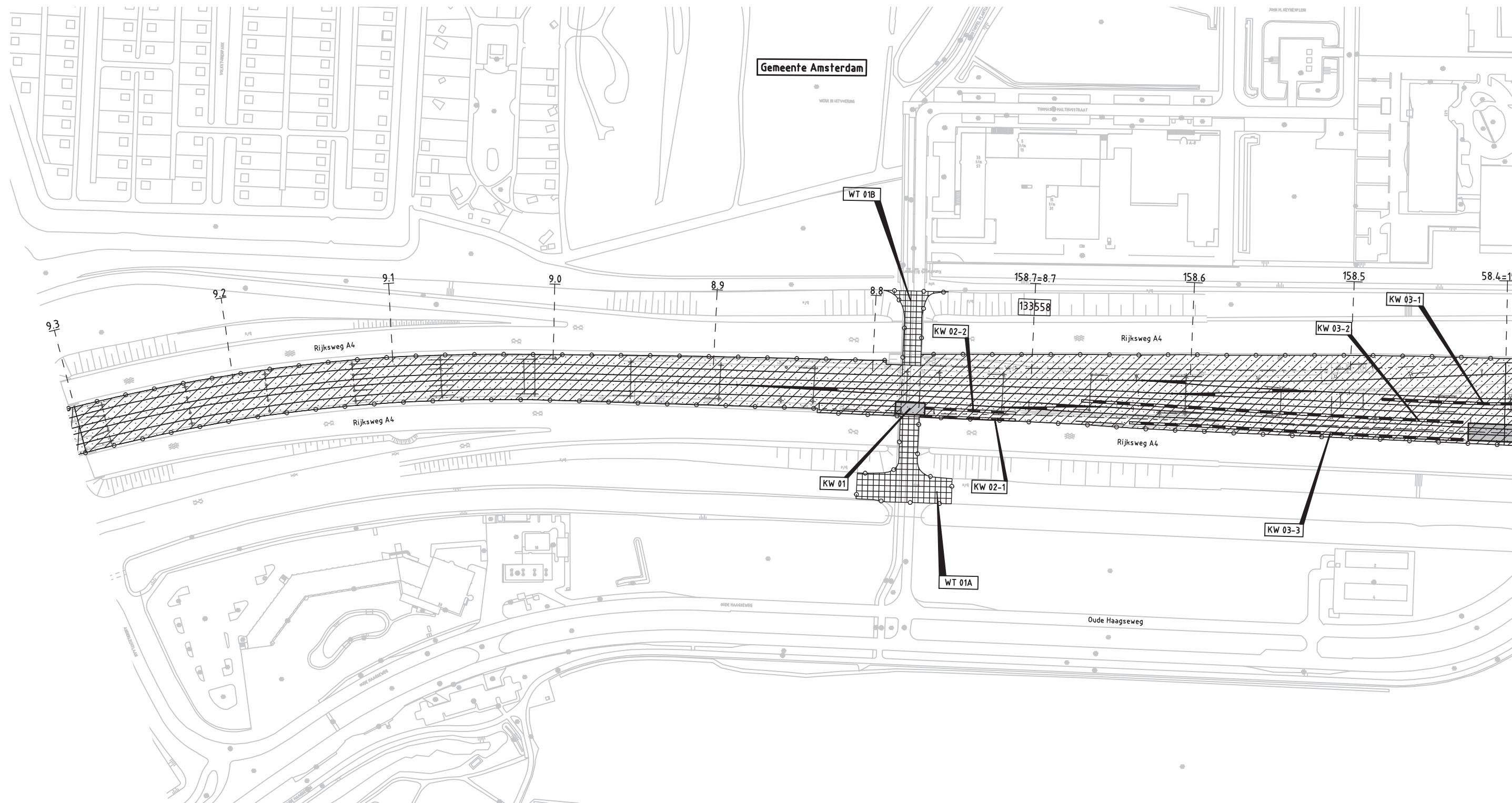
-  Spoorzone (incl. aanduiding sporen)
-  ETS
Bebouwingsvlak voor voorzieningen ten behoeve van Elektro Technische Systemen
-  Bebouwingsvlak voor station
-  WT 01
Bouwzone met nummer-aanduiding werkterreinen
-  Maatregelvlak wegen
-  Maatregelvlak waterhuishouding
-  Terreinen buiten OTB-grens
-  KW 01
Keerwand met nummeraanduiding
-  KW 02
Bebouwingsvlak kunstwerken met nummeraanduiding
-  1,00+ 9.500 1,50+
Geluidscherm met hoogte t.o.v. bovenkant spoorstaaf
-  Te amoveren opstallen
-  3.2
Kilometeraanduiding spoorligging
-  Gemeentegrens
-  Projectgrens
-  Railinfratrust grens
-  Spoor voorzien van raildempers







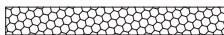
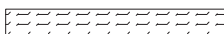



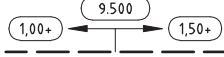


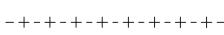
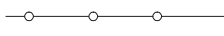




Legenda

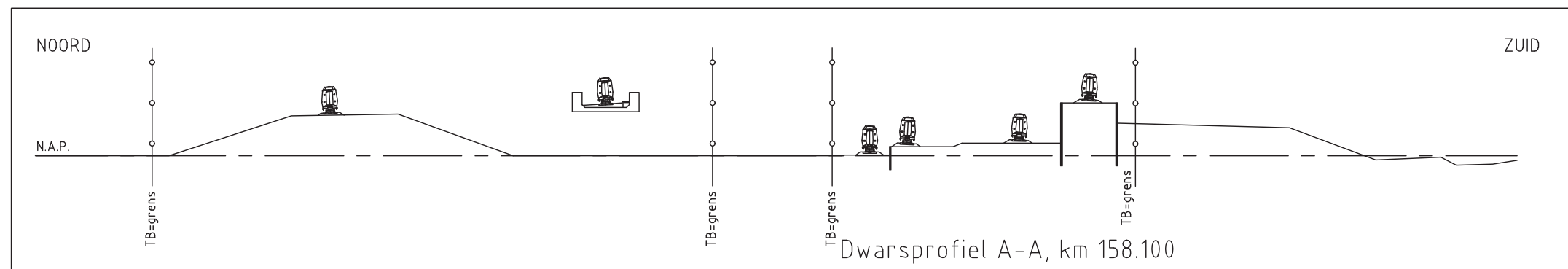
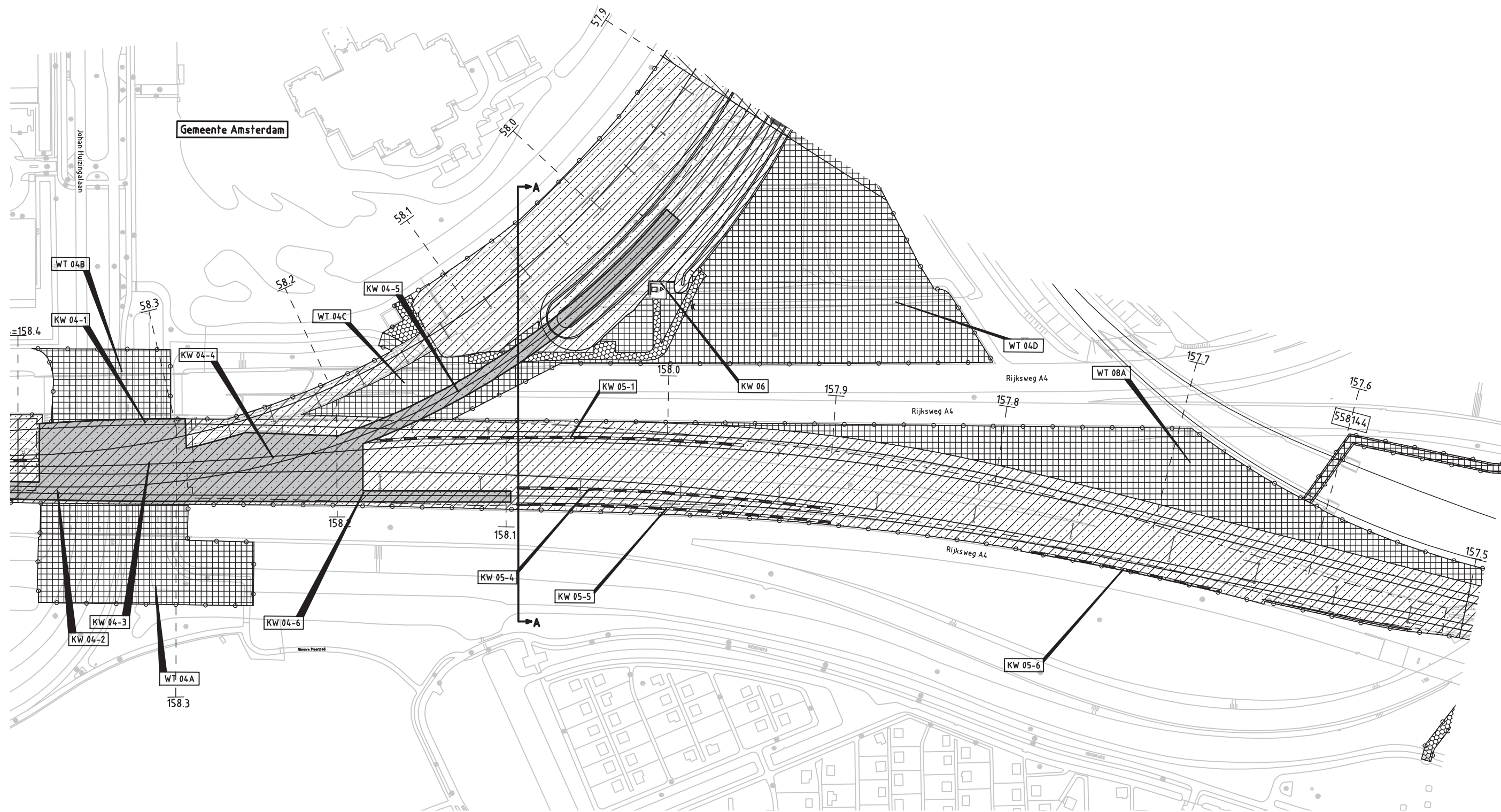
-  Spoorzone (incl. aanduiding sporen)
-  Bebouwingsvlak voor voorzieningen ten behoeve van Elektro Technische Systemen
-  Bebouwingsvlak voor station
-  Bouwzone met nummer-aanduiding werkterreinen
-  Maatregelvlak wegen
-  Maatregelvlak waterhuishouding
-  Terreinen buiten OTB-grens
-  Keerwand met nummeraanduiding
-  Bebouwingsvlak kunstwerken met nummeraanduiding
-  Geluidscherm met hoogte t.o.v. bovenkant spoorstaaf
-  Te amoveren opstellen
-  Kilometeraanduiding spoorligging
-  Gemeentegrens
-  Projectgrens
-  Railinfratruster grens
-  Spoor voorzien van raildempers



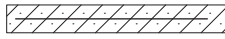




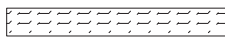



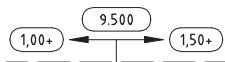


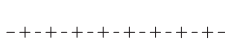
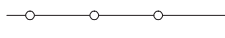


Legenda

-  Spoorzone (incl. aanduiding sporen)
-  Bebouwingsvlak voor voorzieningen ten behoeve van Elektro Technische Systemen
-  Bebouwingsvlak voor station
-  Bouwzone met nummer-aanduiding werkterreinen
-  Maatregelvlak wegen
-  Maatregelvlak waterhuishouding
-  Terreinen buiten OTB-grens
-  Keerwand met nummeraanduiding
-  Bebouwingsvlak kunstwerken met nummeraanduiding
-  Geluidscherm met hoogte t.o.v. bovenkant spoorstaaf
-  Te amoveren opstellen
-  Kilometeraanduiding spoorligging
-  Gemeentegrens
-  Projectgrens
-  Railinfratrust grens
-  Spoor voorzien van raildempers

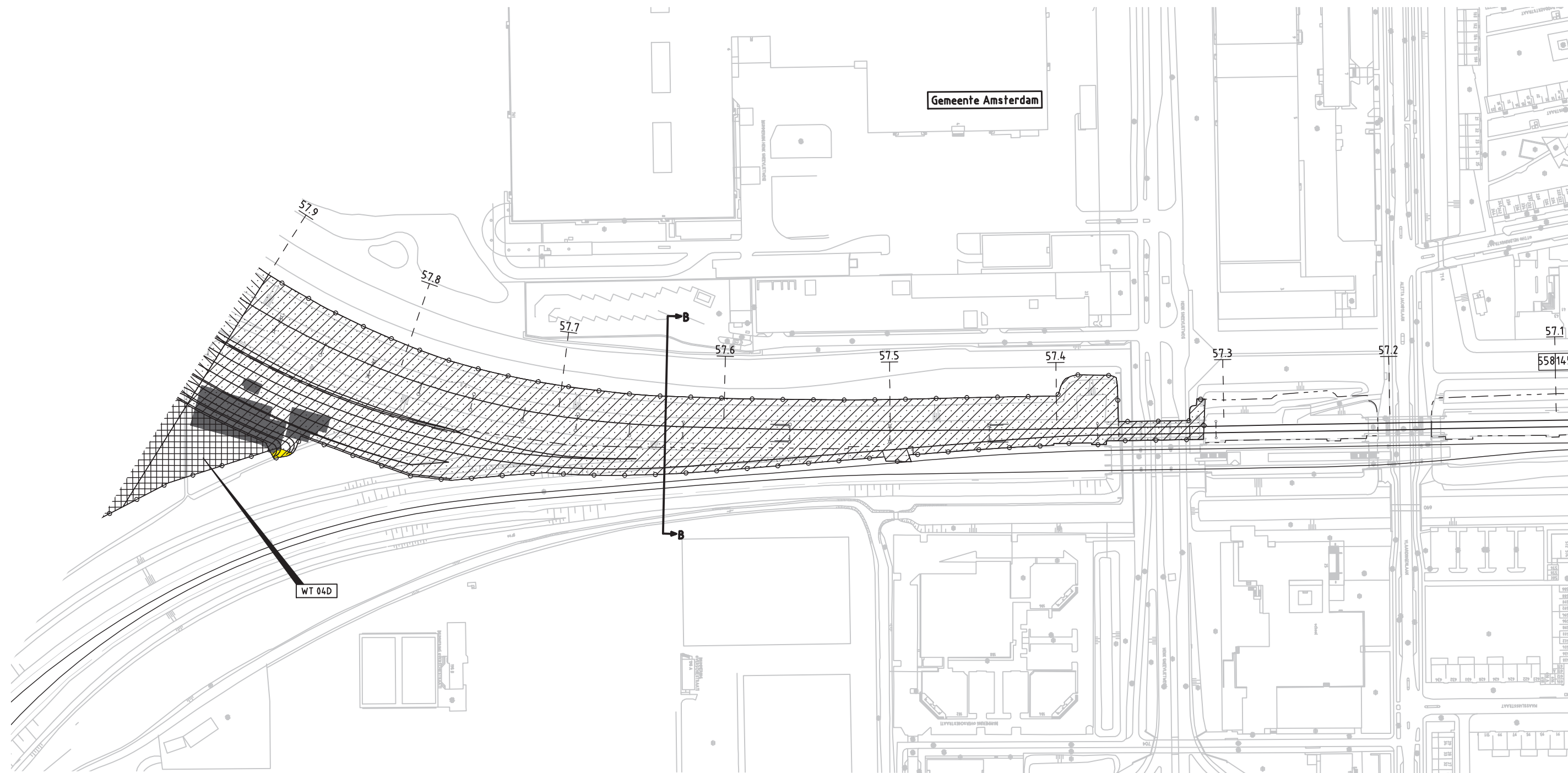







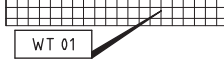
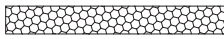
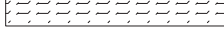



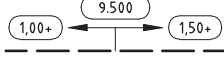


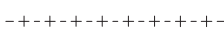
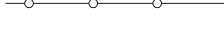


Legenda

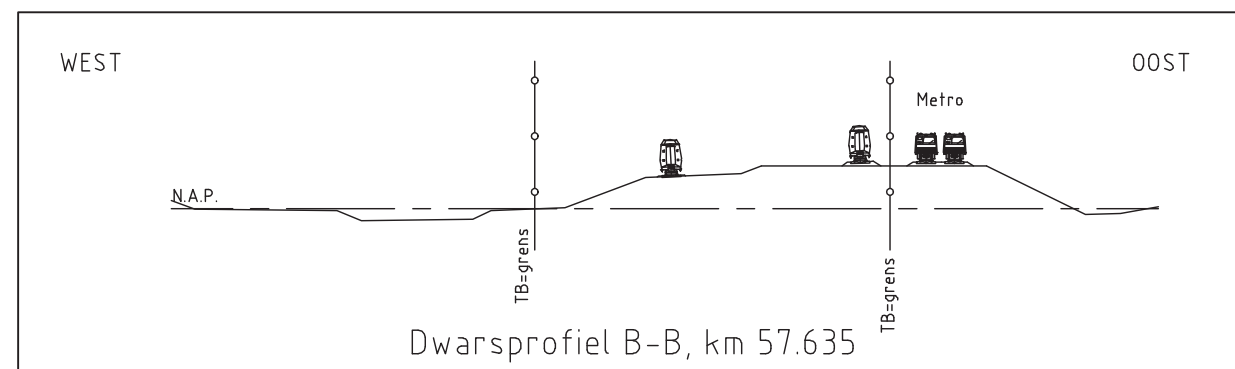
-  Spoorzone (incl. aanduiding sporen)
-  Bebouwingsvlak voor voorzieningen ten behoeve van Elektro Technische Systemen (ETS)
-  Bebouwingsvlak voor station
-  Bouwzone met nummer-aanduiding werkterreinen (WT 01)
-  Maatregelvlak wegen
-  Maatregelvlak waterhuishouding
-  Terreinen buiten OTB-grens
-  Keerwand met nummeraanduiding (KW 01)
-  Bebouwingsvlak kunstwerken met nummeraanduiding (KW 02)
-  Geluidscherm met hoogte t.o.v. bovenkant spoorstaaf (1,00+ 9,500 1,50+)
-  Te amoveren opstellen
-  Kilometeraanduiding spoorligging (3.2)
-  Gemeentegrens
-  Projectgrens
-  Railinfratruster grens
-  Spoor voorzien van raildempers

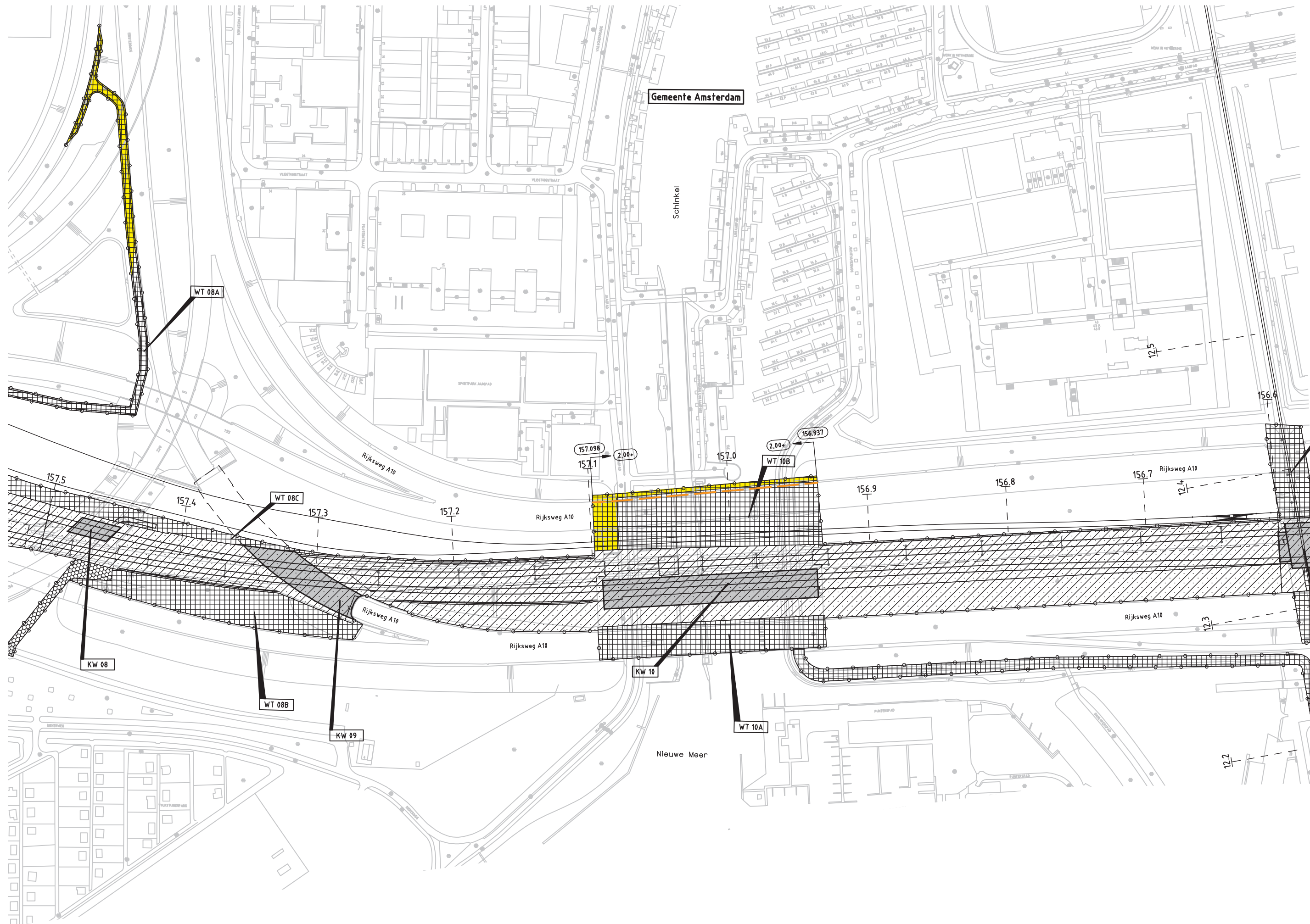


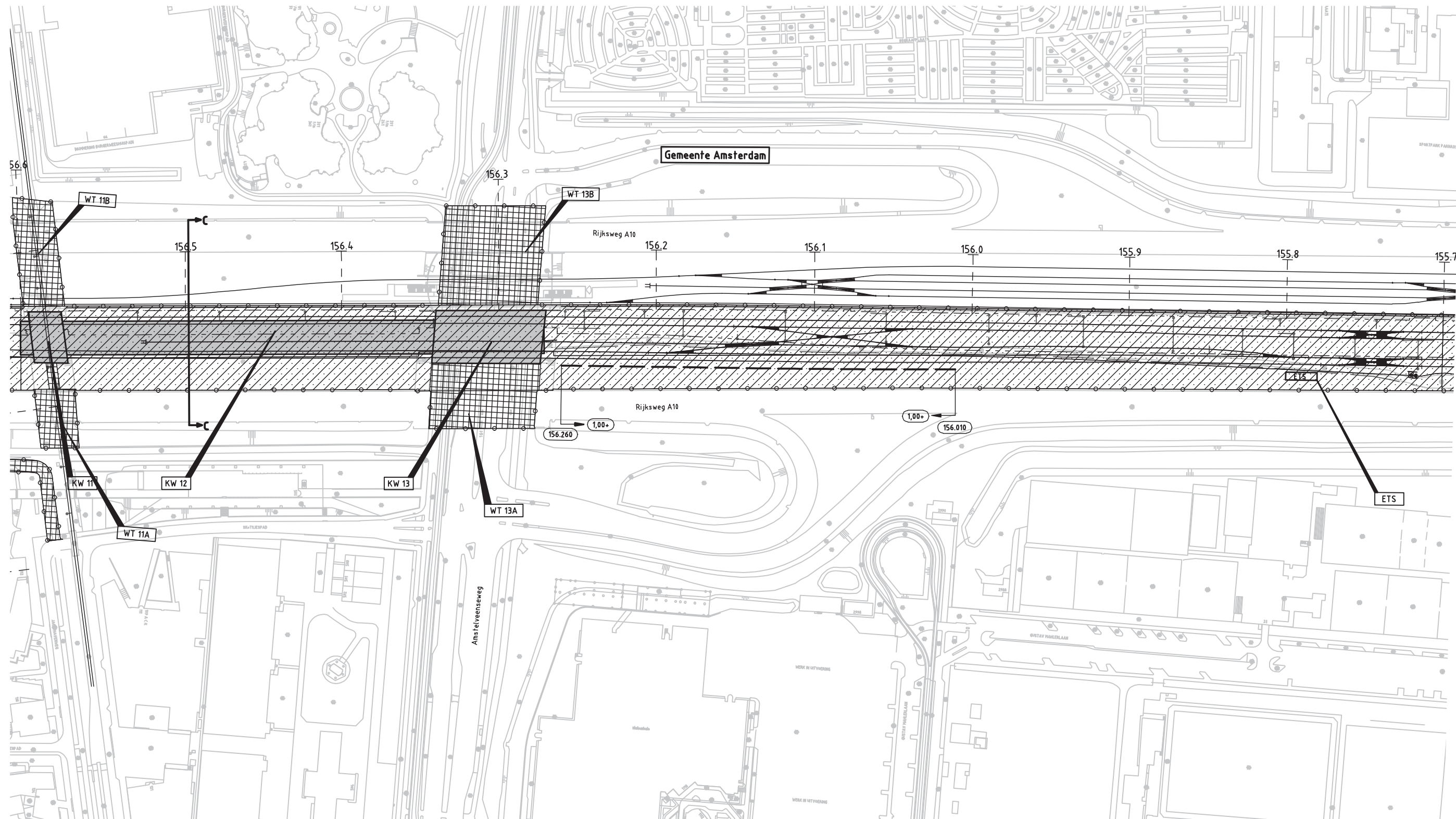


Legenda

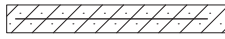








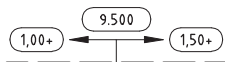


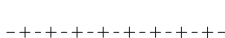
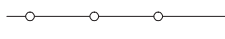
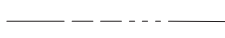

-  Spoorzone (incl. aanduiding sporen)
-  Bebouwingsvlak voor voorzieningen ten behoeve van Elektro Technische Systemen
-  Bebouwingsvlak voor station
-  Bouwzone met nummer-aanduiding werkterreinen
-  Maatregelvlak wegen
-  Maatregelvlak waterhuishouding
-  Terreinen buiten OTB-grens
-  Keerwand met nummeraanduiding
-  Bebouwingsvlak kunstwerken met nummeraanduiding
-  Geluidscherm met hoogte t.o.v. bovenkant spoorstaaf
-  Te amoveren opstellen
-  Kilometeraanduiding spoorligging
-  Gemeentegrens
-  Projectgrens
-  Railinfratrust grens
-  Spoor voorzien van raildempers

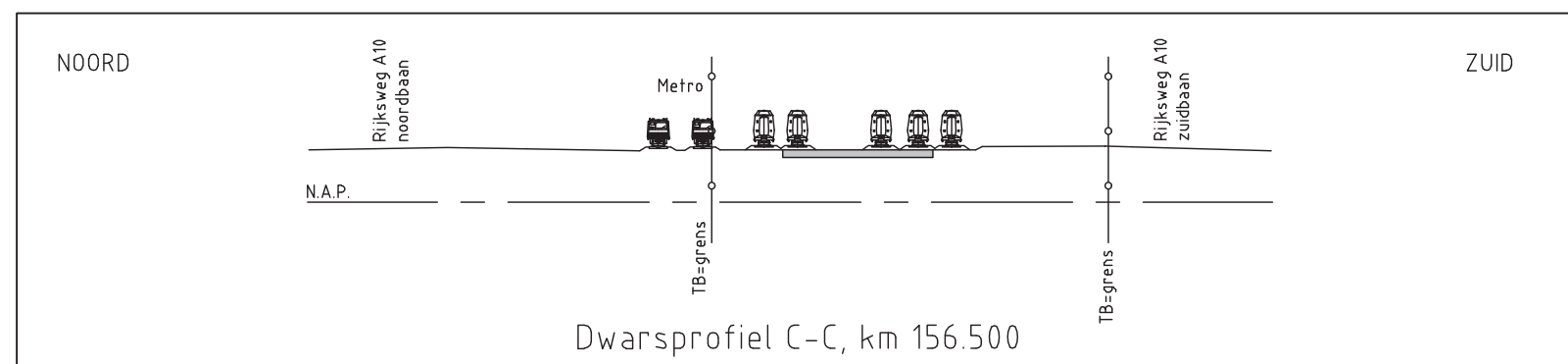


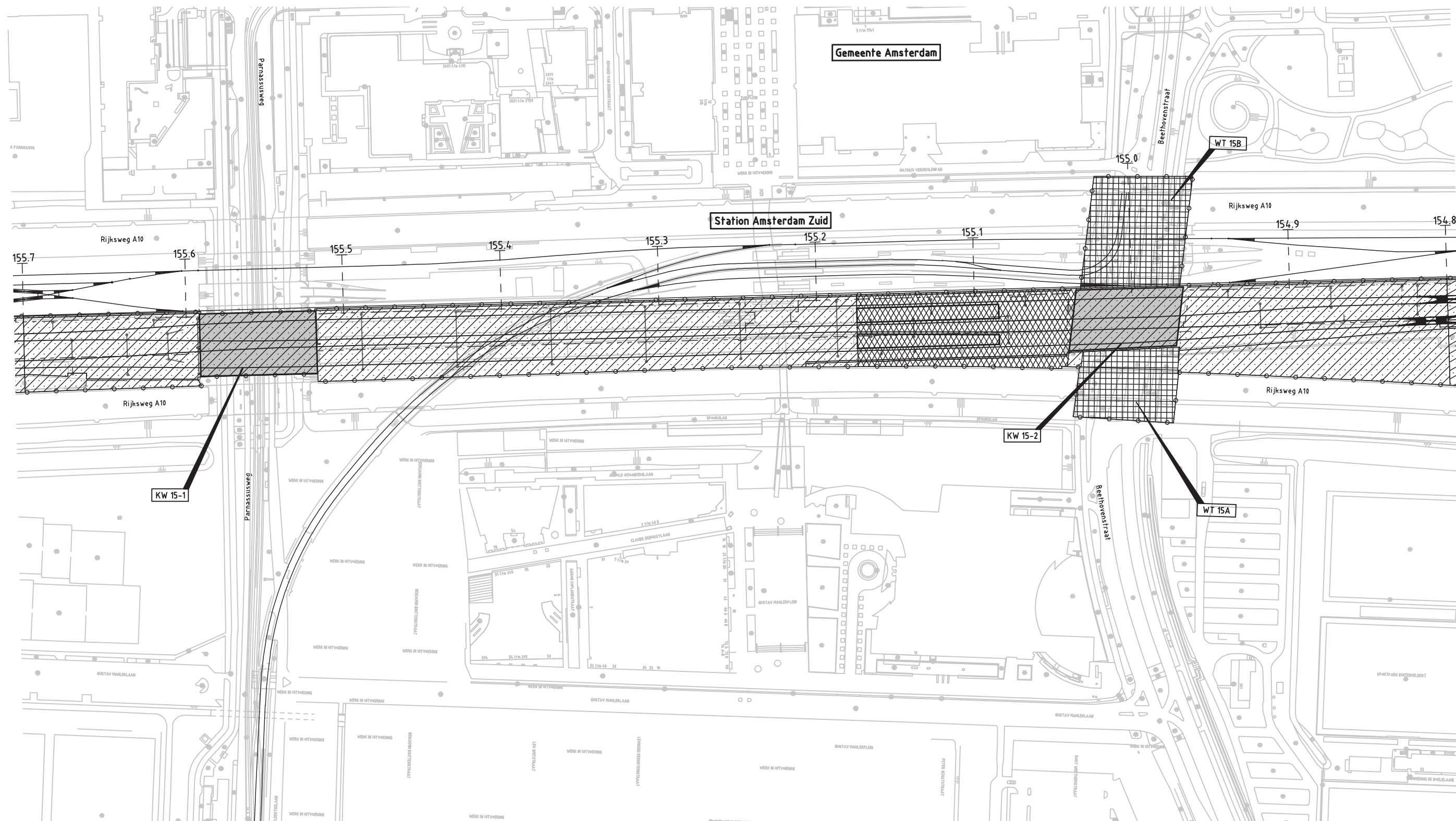






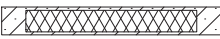

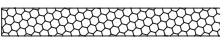







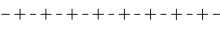
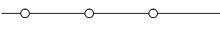


Legenda

-  Spoorzone (incl. aanduiding sporen)
-  Bebouwingsvlak voor voorzieningen ten behoeve van Elektro Technische Systemen
-  Bebouwingsvlak voor station
-  Bouwzone met nummer-aanduiding werkterreinen
-  Maatregelvlak wegen
-  Maatregelvlak waterhuishouding
-  Terreinen buiten OTB-grens
-  Keerwand met nummeraanduiding
-  Bebouwingsvlak kunstwerken met nummeraanduiding
-  Geluidscherm met hoogte t.o.v. bovenkant spoorstaaf
-  Te amoveren opstellen
-  Kilometeraanduiding spoorligging
-  Gemeentegrens
-  Projectgrens
-  Railinfratrust grens
-  Spoor voorzien van raildempers

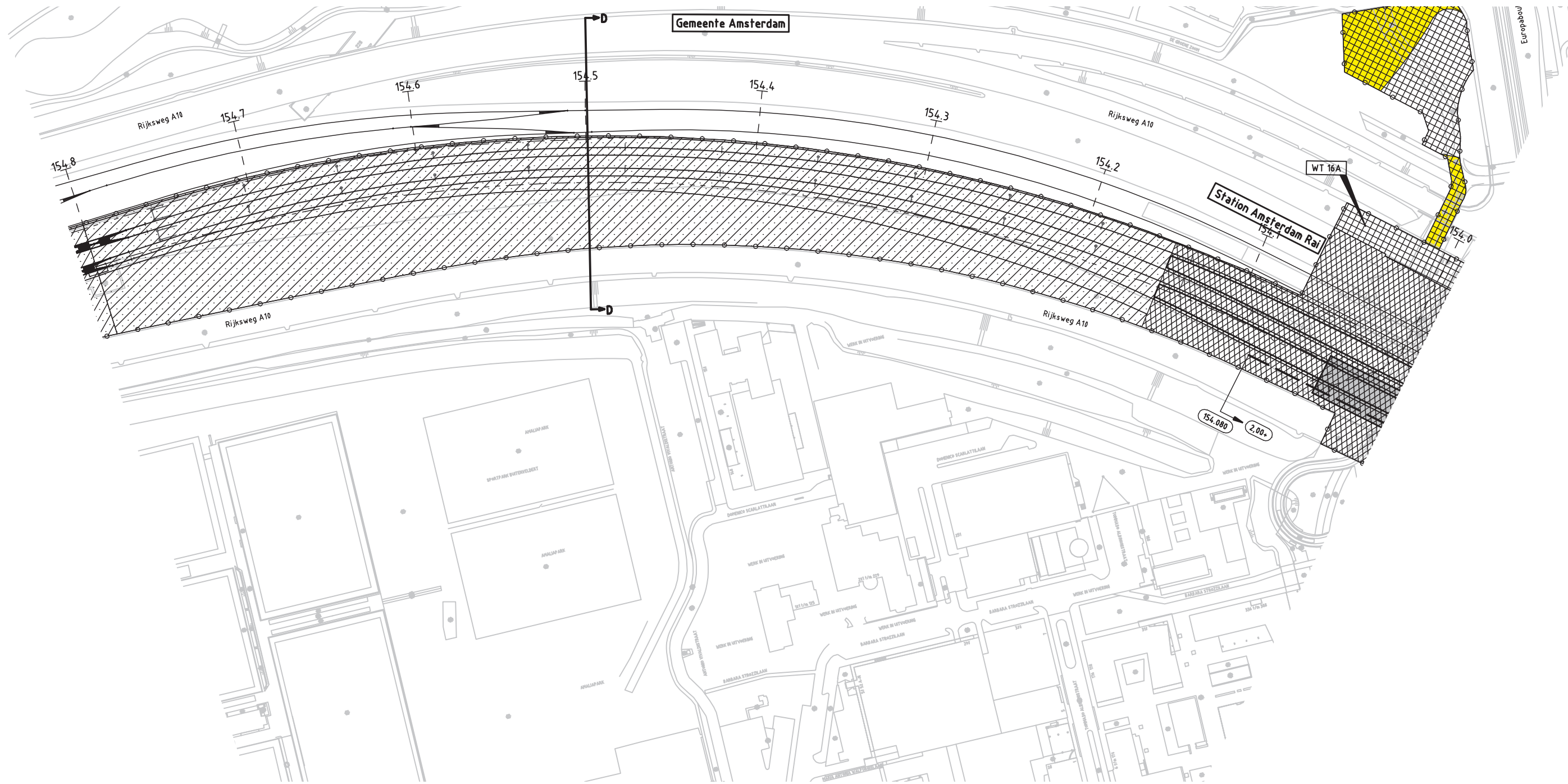






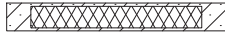

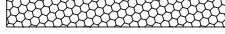
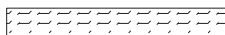



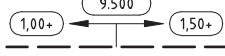


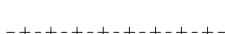
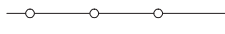


Legenda

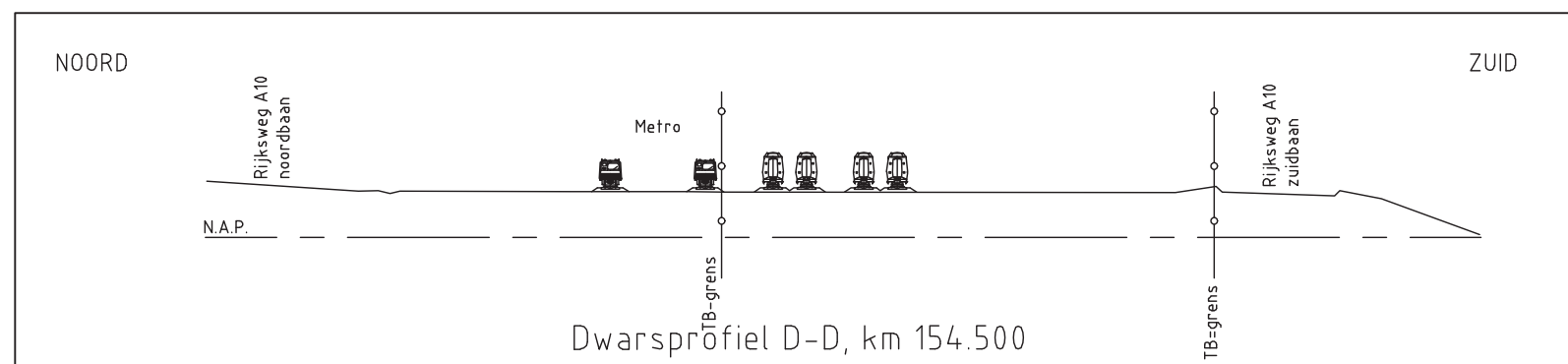
-  Spoorzone (incl. aanduiding sporen)
-  Bebouwingsvlak voor voorzieningen ten behoeve van Elektro Technische Systemen (ETS)
-  Bebouwingsvlak voor station
-  Bouwzone met nummer-aanduiding werkterreinen (WT 01)
-  Maatregelvlak wegen
-  Maatregelvlak waterhuishouding
-  Terreinen buiten OTB-grens
-  Keerwand met nummeraanduiding (KW 01)
-  Bebouwingsvlak kunstwerken met nummeraanduiding (KW 02)
-  Geluidscherm met hoogte t.o.v. bovenkant spoorstaaf (1,00+ 9,500 1,50+)
-  Te amoveren opstellen
-  Kilometeraanduiding spoorligging (3.2)
-  Gemeentegrens
-  Projectgrens
-  Railinfratrust grens
-  Spoor voorzien van raildempers

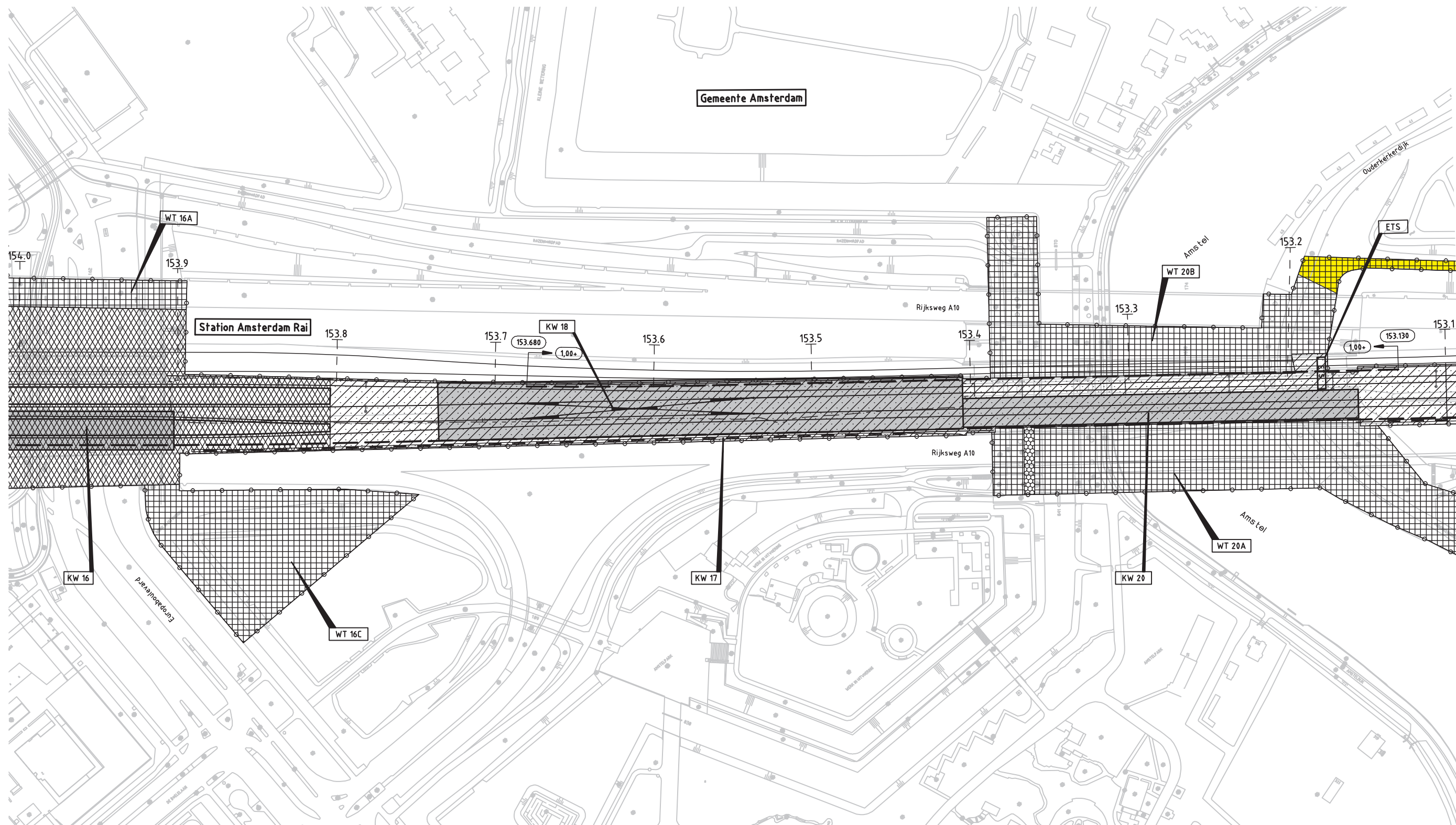




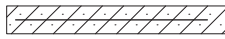

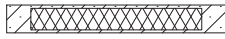
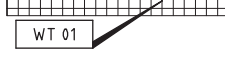
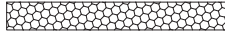






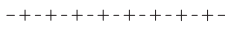
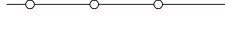


Legenda

-  Spoorzone (incl. aanduiding sporen)
-  Bebouwingsvlak voor voorzieningen ten behoeve van Elektro Technische Systemen
-  Bebouwingsvlak voor station
-  Bouwzone met nummer-aanduiding werkterreinen
-  Maatregelvlak wegen
-  Maatregelvlak waterhuishouding
-  Terreinen buiten OTB-grens
-  Keerwand met nummeraanduiding
-  Bebouwingsvlak kunstwerken met nummeraanduiding
-  Geluidscherm met hoogte t.o.v. bovenkant spoorstaaf
-  Te amoveren opstellen
-  Kilometeraanduiding spoorligging
-  Gemeentegrens
-  Projectgrens
-  Railinfratrust grens
-  Spoor voorzien van raildempers

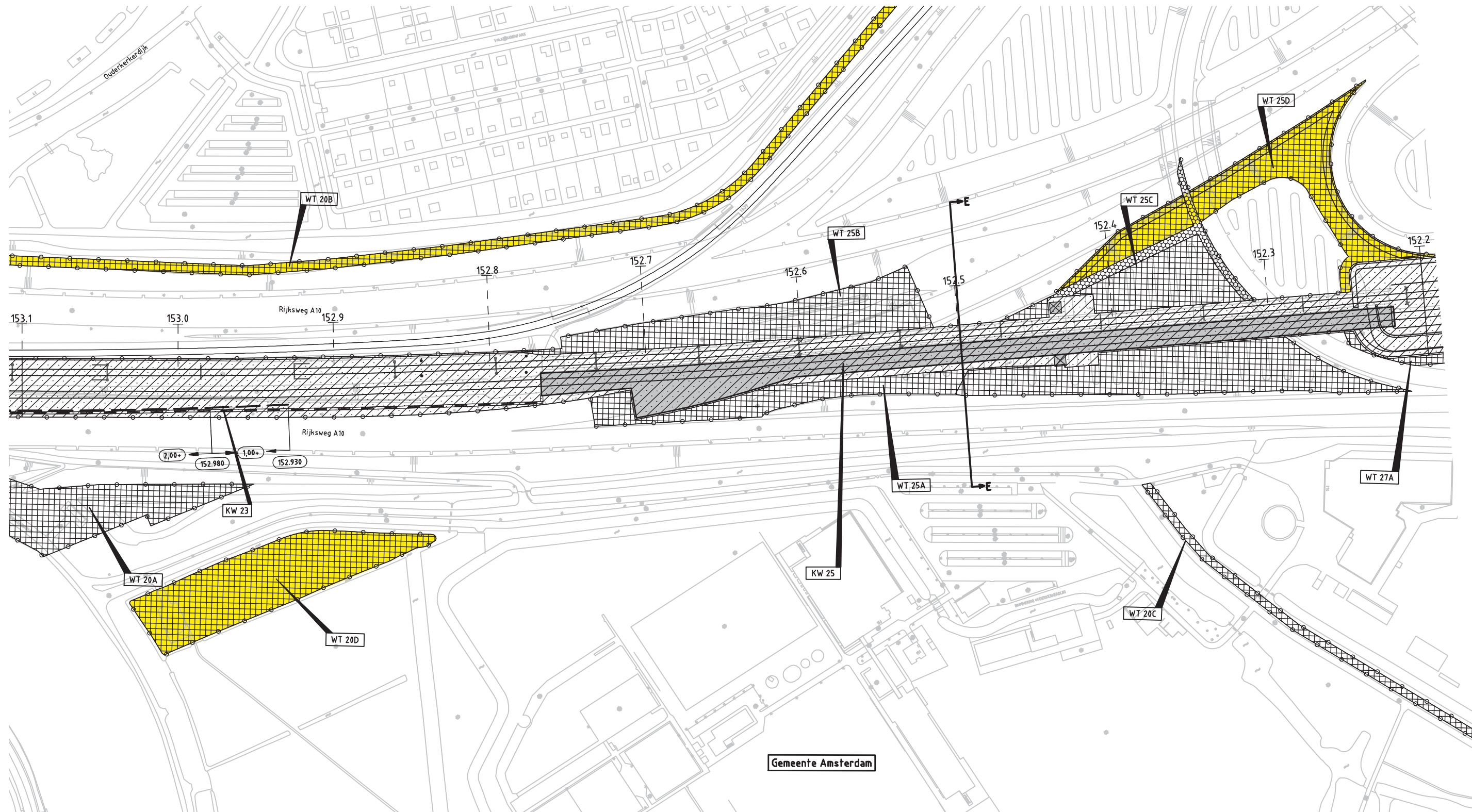





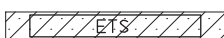
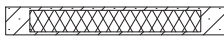


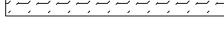



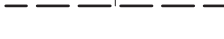


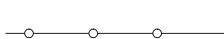


Legenda

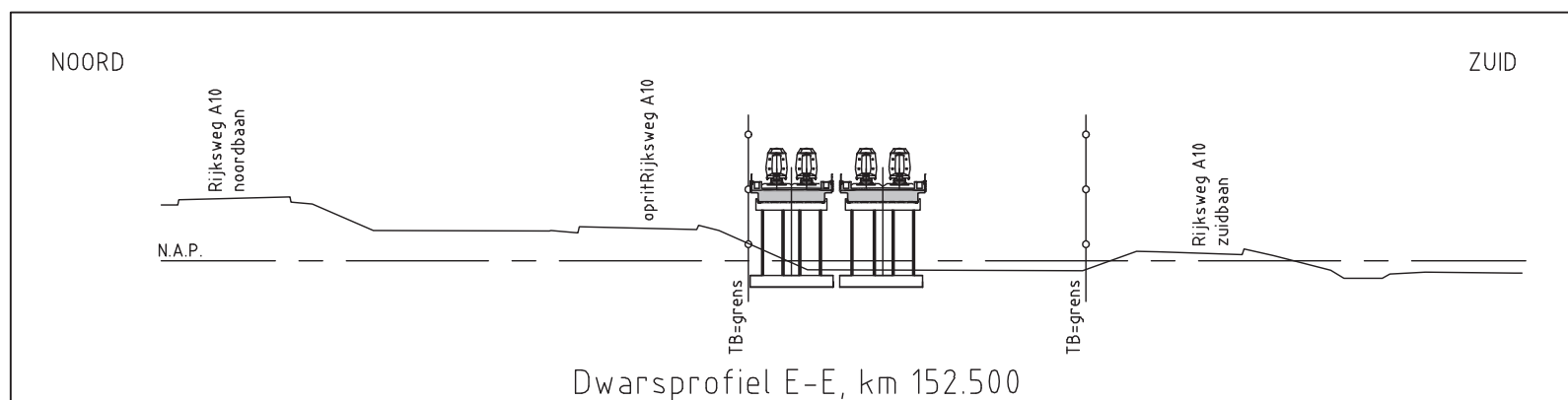
-  Spoorzone (incl. aanduiding sporen)
-  Bebouwingsvlak voor voorzieningen ten behoeve van Elektro Technische Systemen
-  Bebouwingsvlak voor station
-  Bouwzone met nummer-aanduiding werkterreinen
-  Maatregelvlak wegen
-  Maatregelvlak waterhuishouding
-  Terreinen buiten OTB-grens
-  Keerwand met nummeraanduiding
-  Bebouwingsvlak kunstwerken met nummeraanduiding
- Geluidscherm met hoogte t.o.v. bovenkant spoorstaaf
-  Te amoveren opstellen
-  Kilometeraanduiding spoorligging
-  Gemeentegrens
-  Projectgrens
-  Railinfratrust grens
-  Spoor voorzien van raildempers

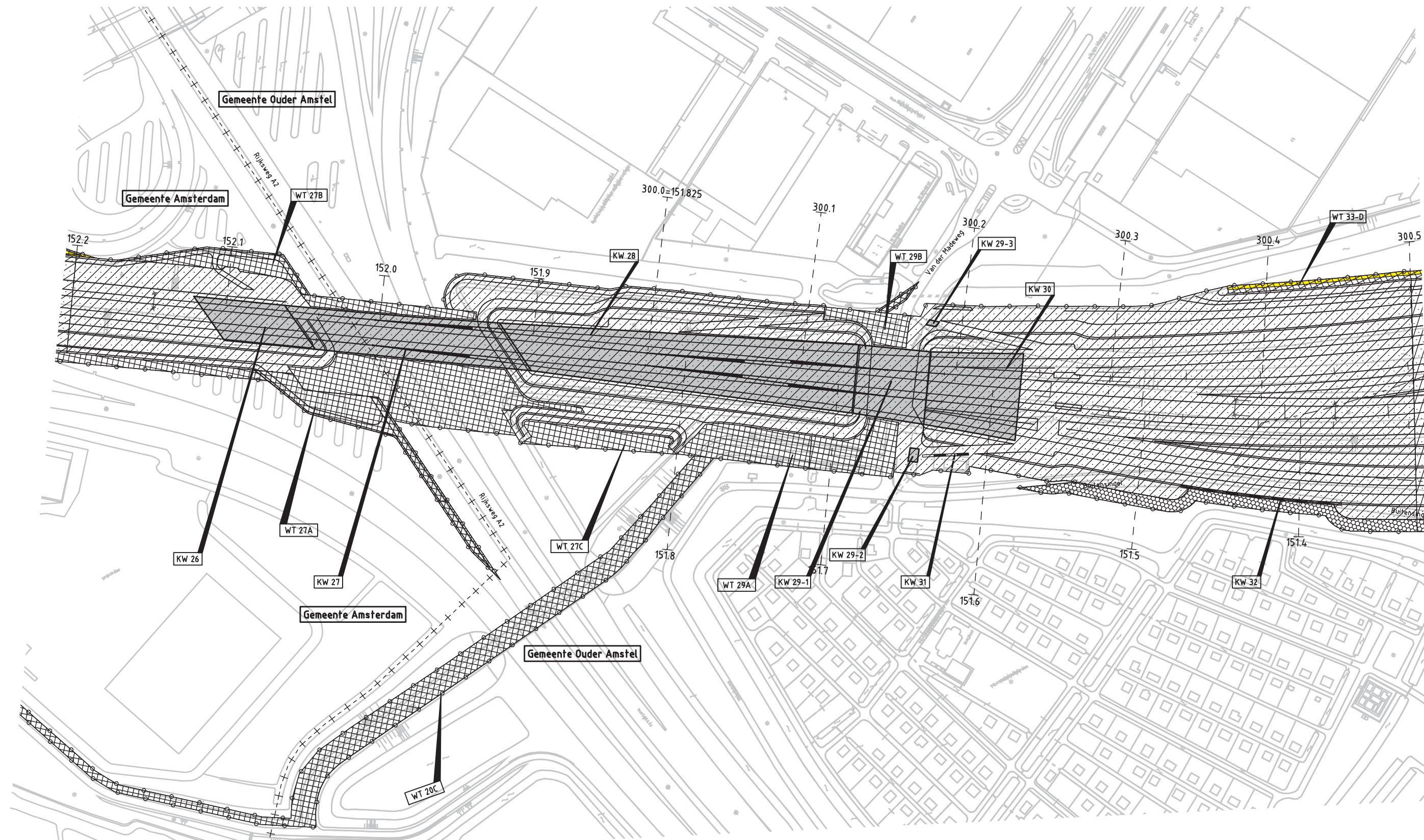




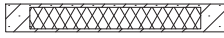

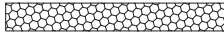




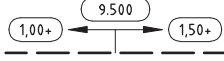


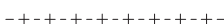





Legenda

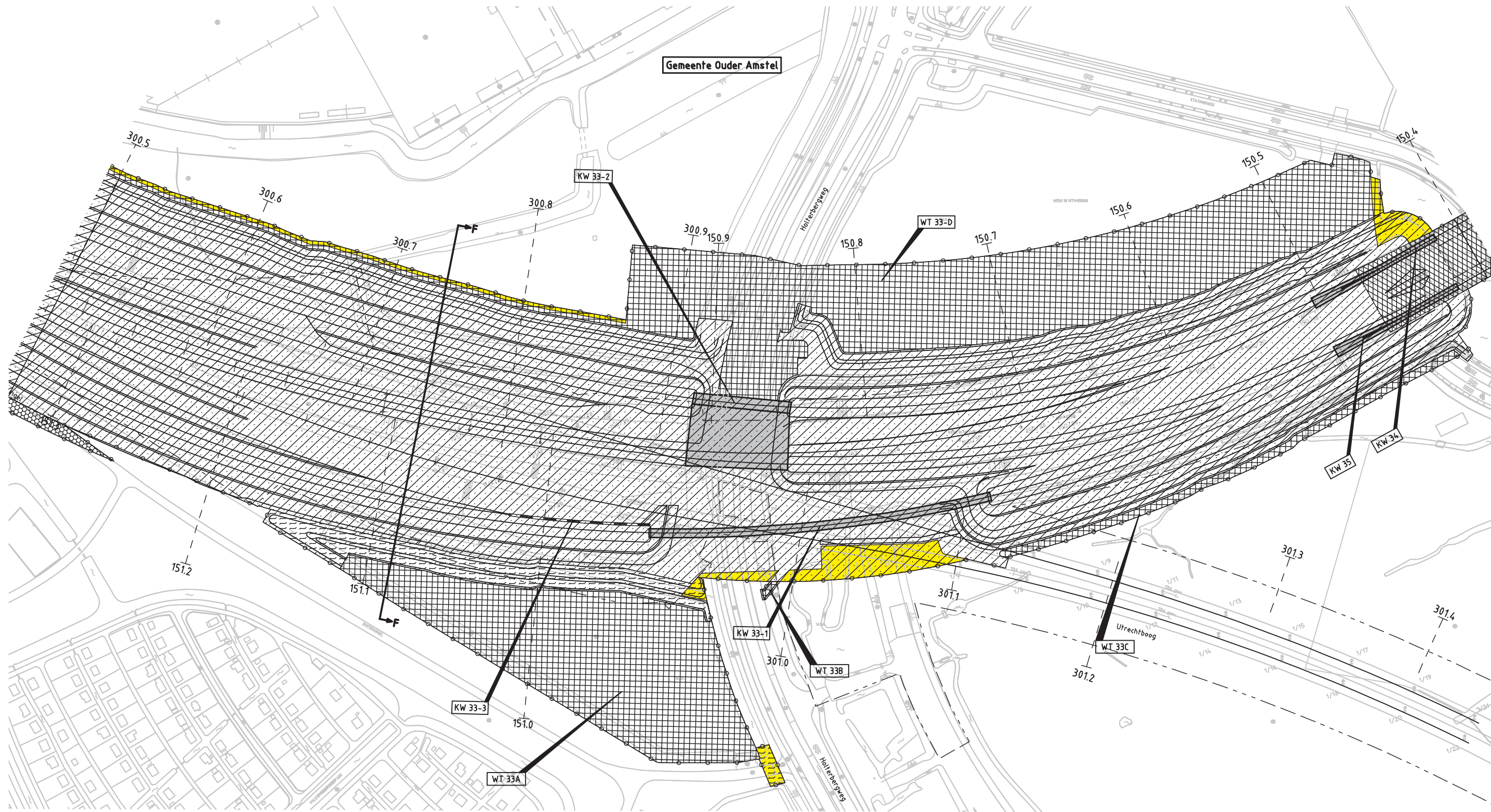
-  Spoorzone (incl. aanduiding sporen)
-  Bebouwingsvlak voor voorzieningen ten behoeve van Elektro Technische Systemen
-  Bebouwingsvlak voor station
-  Bouwzone met nummer-aanduiding werkterreinen
-  Maatregelvlak wegen
-  Maatregelvlak waterhuishouding
-  Terreinen buiten OTB-grens
-  Keerwand met nummeraanduiding
-  Bebouwingsvlak kunstwerken met nummeraanduiding
-  Geluidscherm met hoogte t.o.v. bovenkant spoorstaaf
-  Te amoveren opstellen
-  Kilometraanduiding spoorligging
-  Gemeentegrens
-  Projectgrens
-  Railinfratrust grens
- Spoor voorzien van raildempers








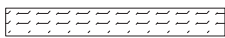



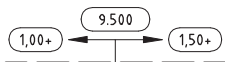


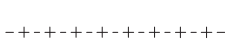
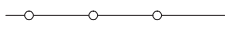




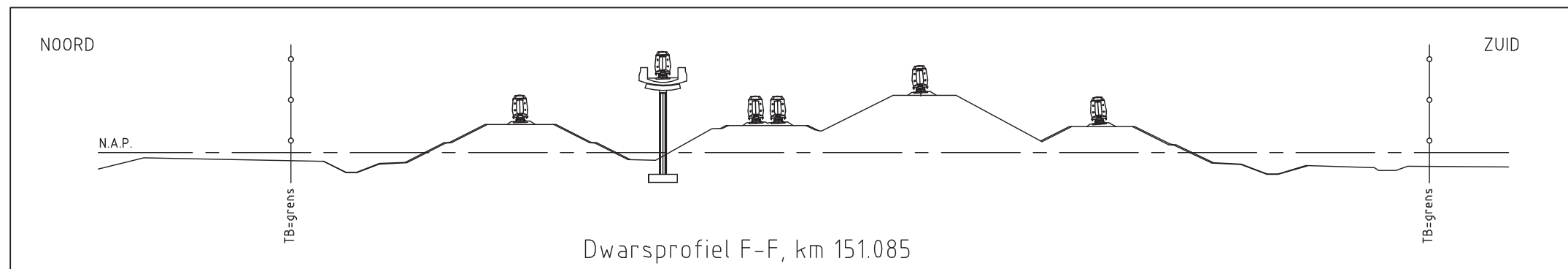
-  Spoorzone (incl. aanduiding sporen)
-  ETS
Bebouwingsvlak voor voorzieningen ten behoeve van Elektro Technische Systemen
-  Bebouwingsvlak voor station
-  WT 01
Bouwzone met nummer-aanduiding werkerreinen
-  Maatregelvlak wegen
-  Maatregelvlak waterhuishouding
-  Terreinen buiten OTB-grens
-  KW 01
Keerwand met nummeraanduiding
-  KW 02
Bebouwingsvlak kunstwerken met nummeraanduiding
-  Geluidsscherm met hoogte t.o.v. bovenkant spoorstaaf
-  Te amoveren opstellen
-  3.2
Kilometeraanduiding spoorligging
-  Gemeentegrens
-  Projectgrens
-  Railinfratrust grens
-  Spoor voorzien van raildempers

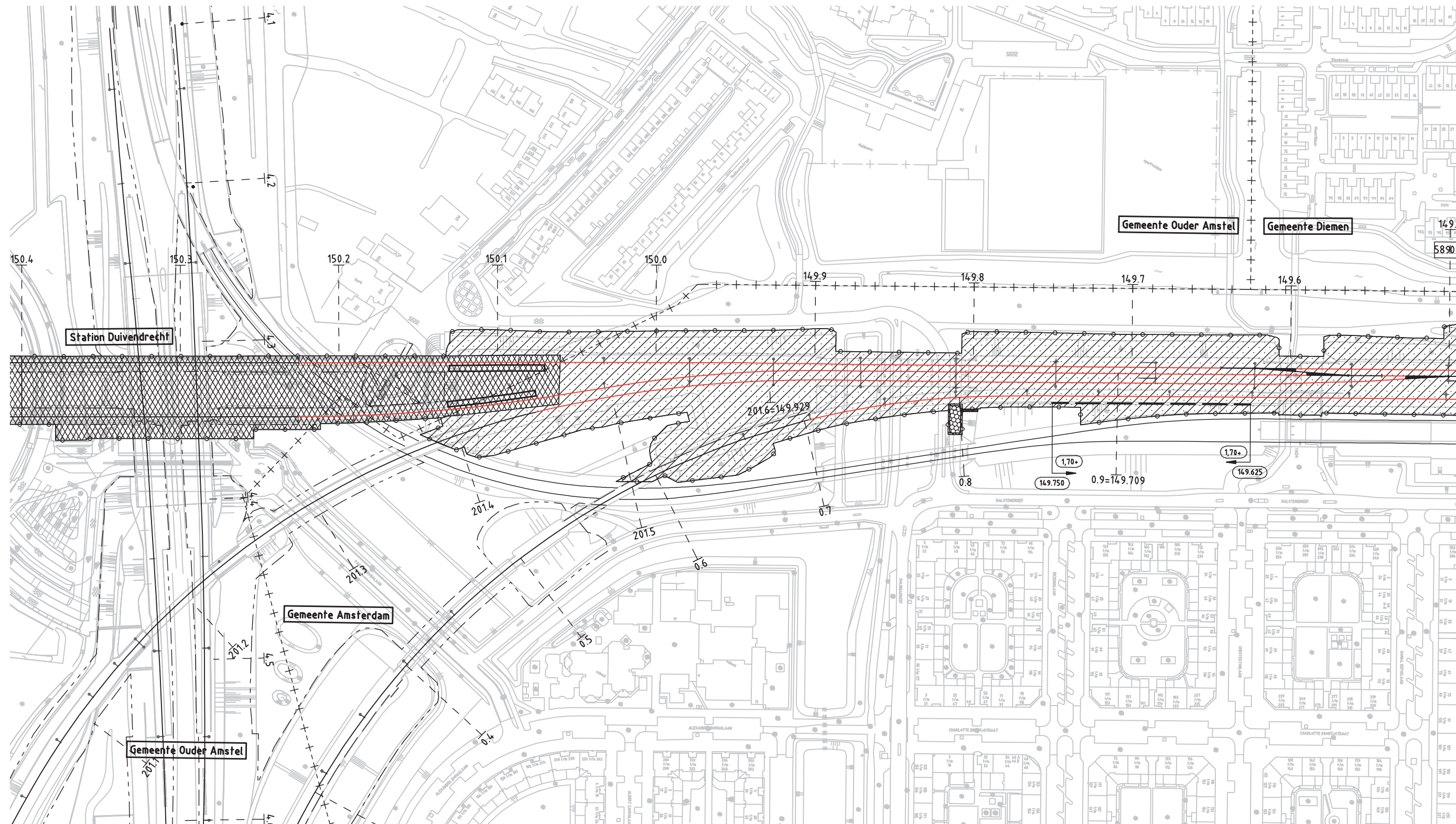





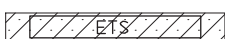
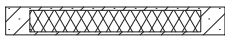

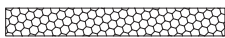
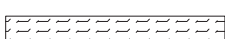



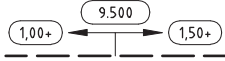


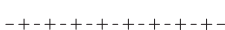



Legenda

-  Spoorzone (incl. aanduiding sporen)
-  Bebouwingsvlak voor voorzieningen ten behoeve van Elektro Technische Systemen
-  Bebouwingsvlak voor station
-  Bouwzone met nummer-aanduiding werkerterreinen
-  Maatregelvlak wegen
-  Maatregelvlak waterhuishouding
-  Terreinen buiten OTB-grens
-  Keerwand met nummeraanduiding
-  Bebouwingsvlak kunstwerken met nummeraanduiding
-  Geluidscherm met hoogte t.o.v. bovenkant spoorstaaf
-  Te amoveren opstellen
-  Kilometeraanduiding spoorligging
-  Gemeentegrens
-  Projectgrens
-  Railinfratrust grens
-  Spoor voorzien van raildempers

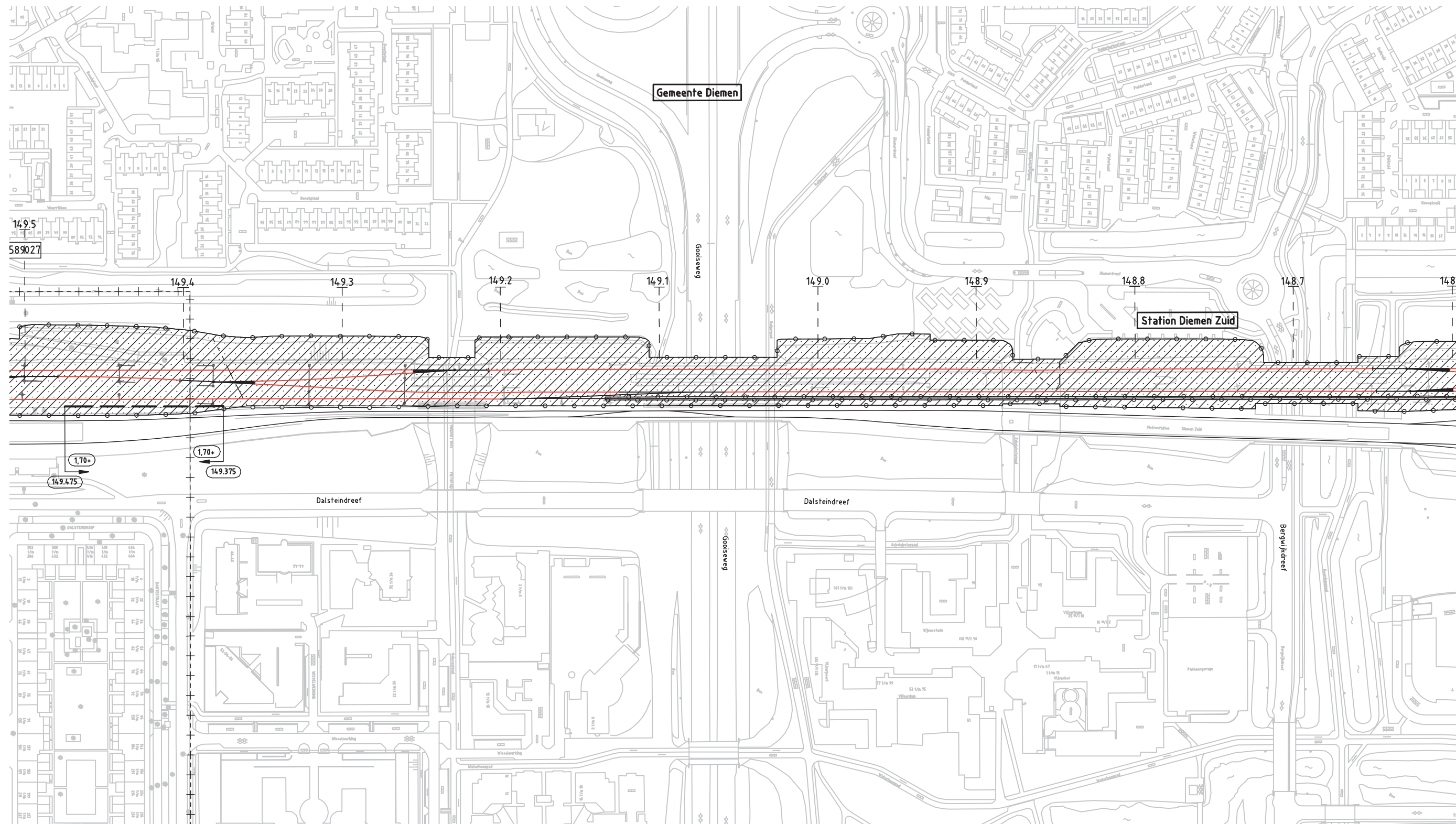













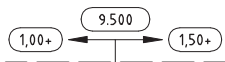


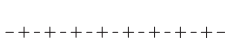
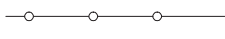
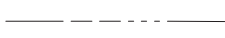

Legenda

-  Spoorzone (incl. aanduiding sporen)
-  Bebouwingsvlak voor voorzieningen ten behoeve van Elektro Technische Systemen
-  Bebouwingsvlak voor station
-  Bouwzone met nummeraanduiding werkterreinen
WT 01
-  Maatregelvlak wegen
-  Maatregelvlak waterhuishouding
-  Terreinen buiten OTB-grens
-  Keerwand met nummeraanduiding
KW 01
-  Bebouwingsvlak kunstwerken met nummeraanduiding
KW 02
-  Geluidscherm met hoogte t.o.v. bovenkant spoorstaaf
1.00 9.500 1.50
-  Te amoveren opstellen
-  Kilometeraanduiding spoorligging
3.2
-  Gemeentegrens
-  Projectgrens
-  Railinfratrust grens
-  Spoor voorzien van raildempers

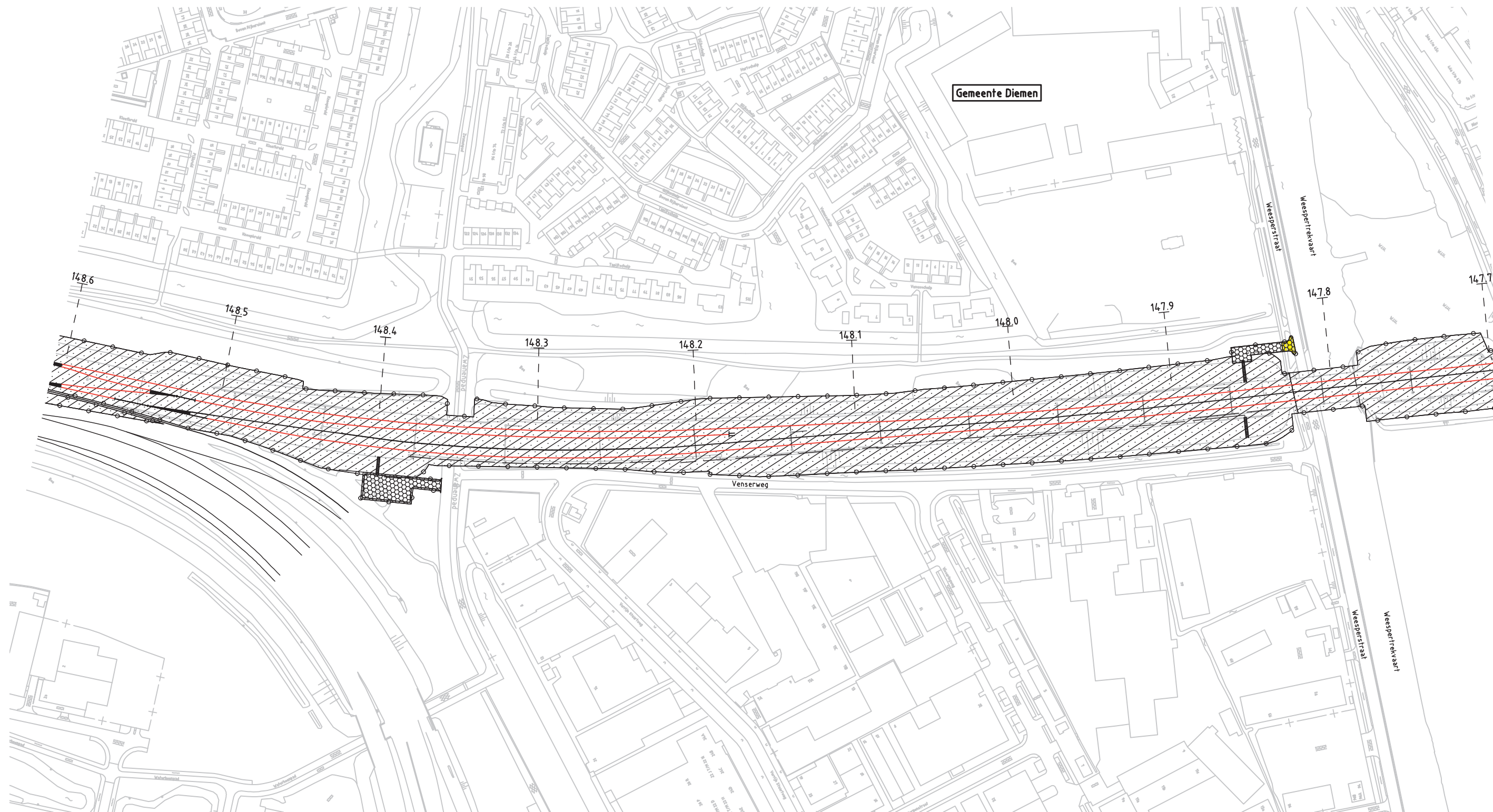







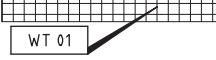
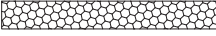
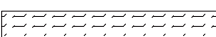



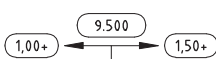


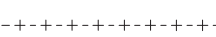
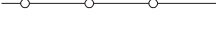


Legenda


-  Spoorzone (incl. aanduiding sporen)
-  ETS
Bouwingsvlak voor voorzieningen ten behoeve van Elektro Technische Systemen
-  **WT 01**
Bouwingsvlak voor station
-  **WT 01**
Bouwzone met nummer-aanduiding werkterreinen
-  Maatregelvlak wegen
-  Maatregelvlak waterhuishouding
-  Terreinen buiten OTB-grens
-  **KW 01**
Keerwand met nummeraanduiding
-  **KW 02**
Bouwingsvlak kunstwerken met nummeraanduiding
-  1,00+ 9,500 1,50+
Geluidscherm met hoogte t.o.v. bovenkant spoorstaaf
-  Te amoveren opstellen
-  3.2
Kilometeraanduiding spoorligging
-  + + + + + + + + + +
Gemeentegrens
-  - o - o - o -
Projectgrens
-  - - - - -
Railinfratrust grens
-  - - - - -
Spoor voorzien van raildempers

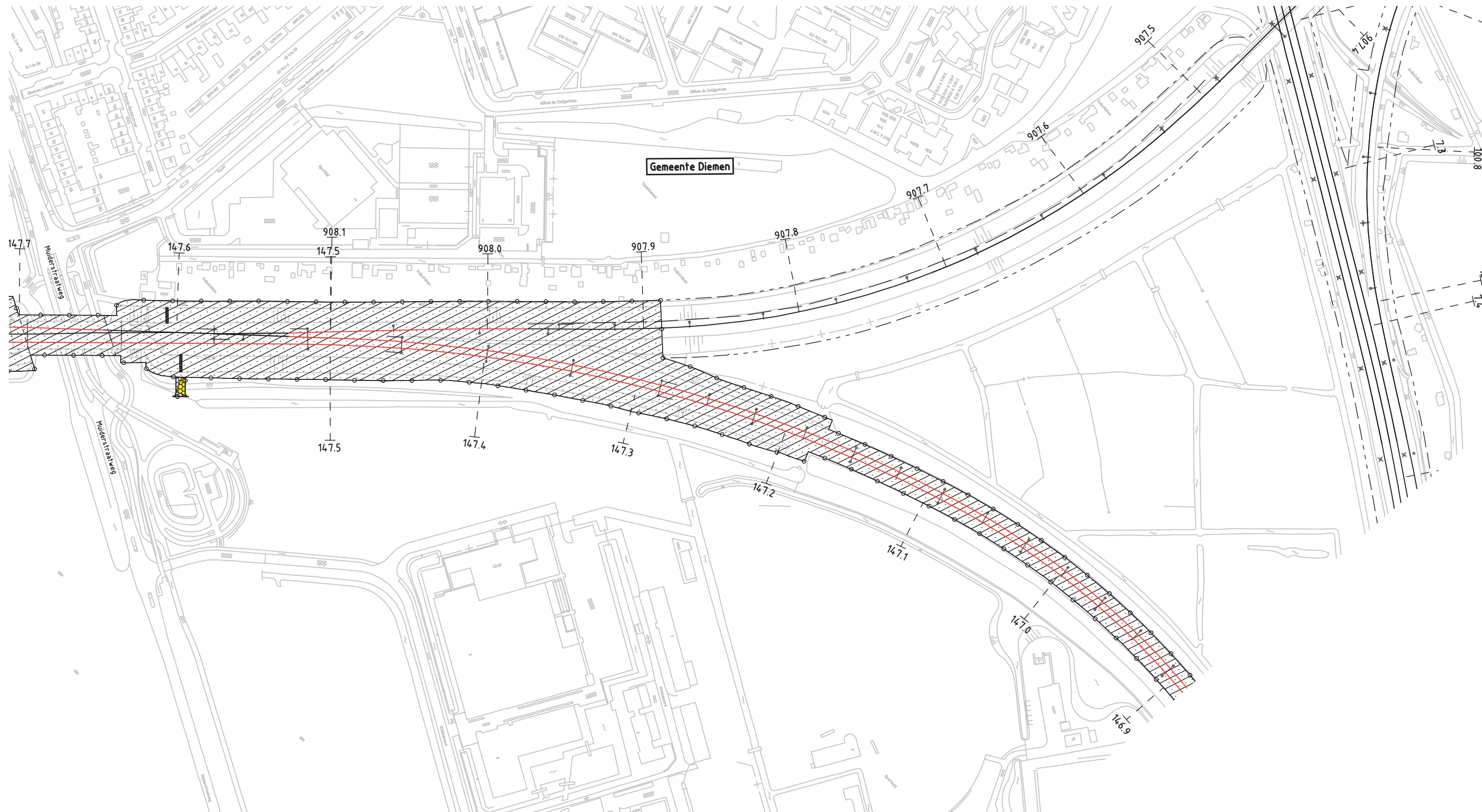








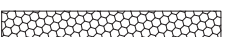











Legenda

-  Spoorzone (incl. aanduiding sporen)
-  ETS
Bouwingsvlak voor voorzieningen ten behoeve van Elektro Technische Systemen
-  Bouwingsvlak voor station
-  WT 01
Bouwzone met nummer-aanduiding werkterreinen
-  Maatregelvlak wegen
-  Maatregelvlak waterhuishouding
-  Terreinen buiten OTB-grens
-  KW 01
Keerwand met nummeraanduiding
-  KW 02
Bouwingsvlak kunstwerken met nummeraanduiding
-  Geluidsscherm met hoogte t.o.v. bovenkant spoorstaaf
-  Te amoveren opstallen
-  3.2
Kilometeraanduiding spoorligging
-  Gemeentegrens
-  Projectgrens
-  Railinfratrust grens
-  Spoor voorzien van raildempers

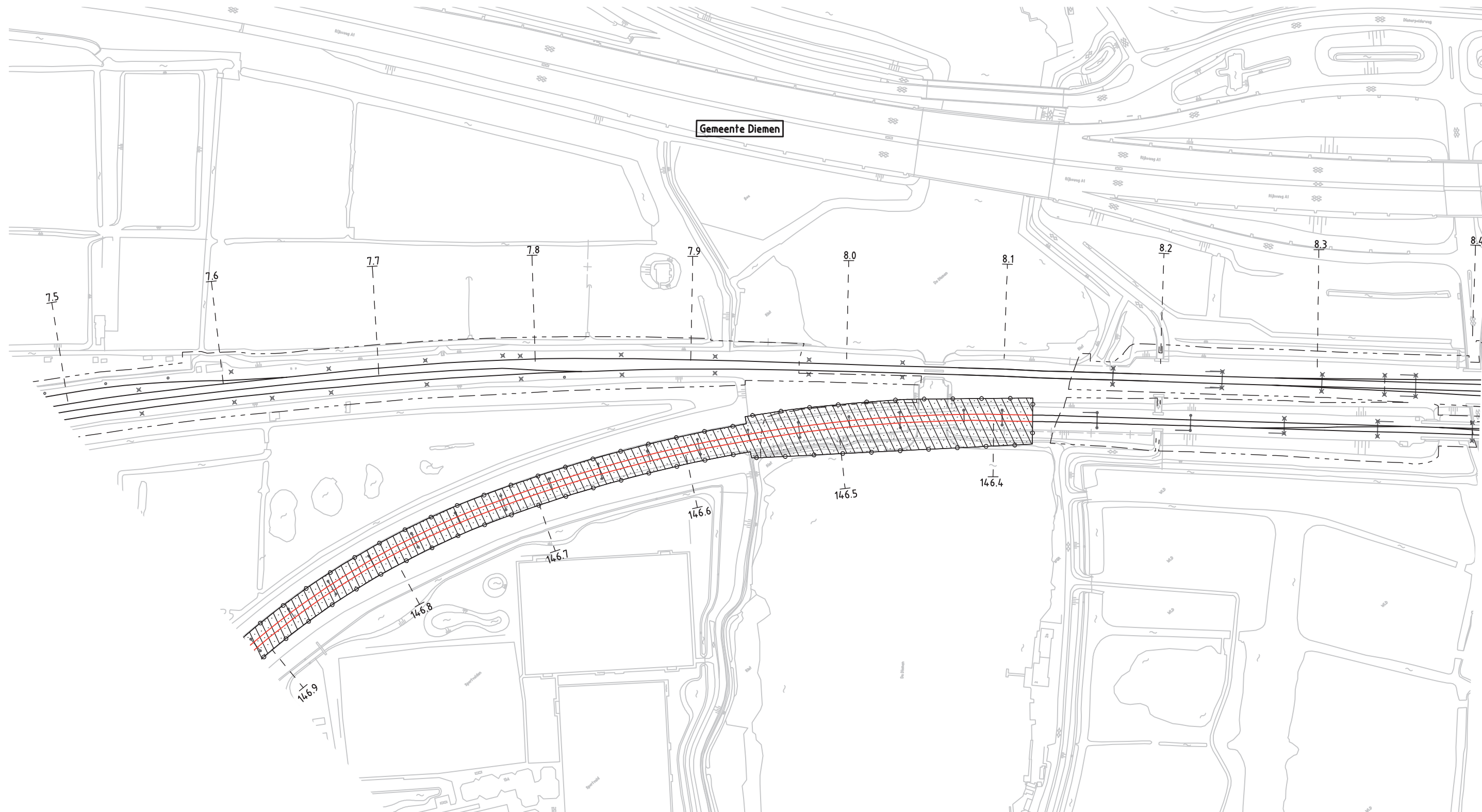




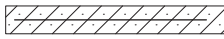
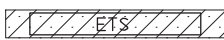
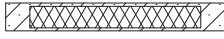

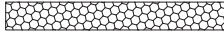




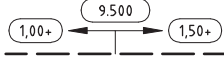


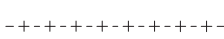
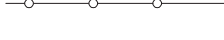


Legenda

-  Spoorzone (incl. aanduiding sporen)
-  Bebouwingsvlak voor voorzieningen ten behoeve van Elektro Technische Systemen
-  Bebouwingsvlak voor station
-  Bouwzone met nummer-aanduiding werkterreinen
WT 01
-  Maatregelvlak wegen
-  Maatregelvlak waterhuishouding
-  Terreinen buiten OTB-grens
-  Keerwand met nummeraanduiding
-  Bebouwingsvlak kunstwerken met nummeraanduiding
-  Geluidscherm met hoogte t.o.v. bovenkant spoorstaaf
1,00+ 9,500 1,50+
-  Te amoveren opstellen
-  Kilometeraanduiding spoorligging
-  Gemeentegrens
-  Projectgrens
-  Railinfratrust grens
-  Spoor voorzien van raildempers

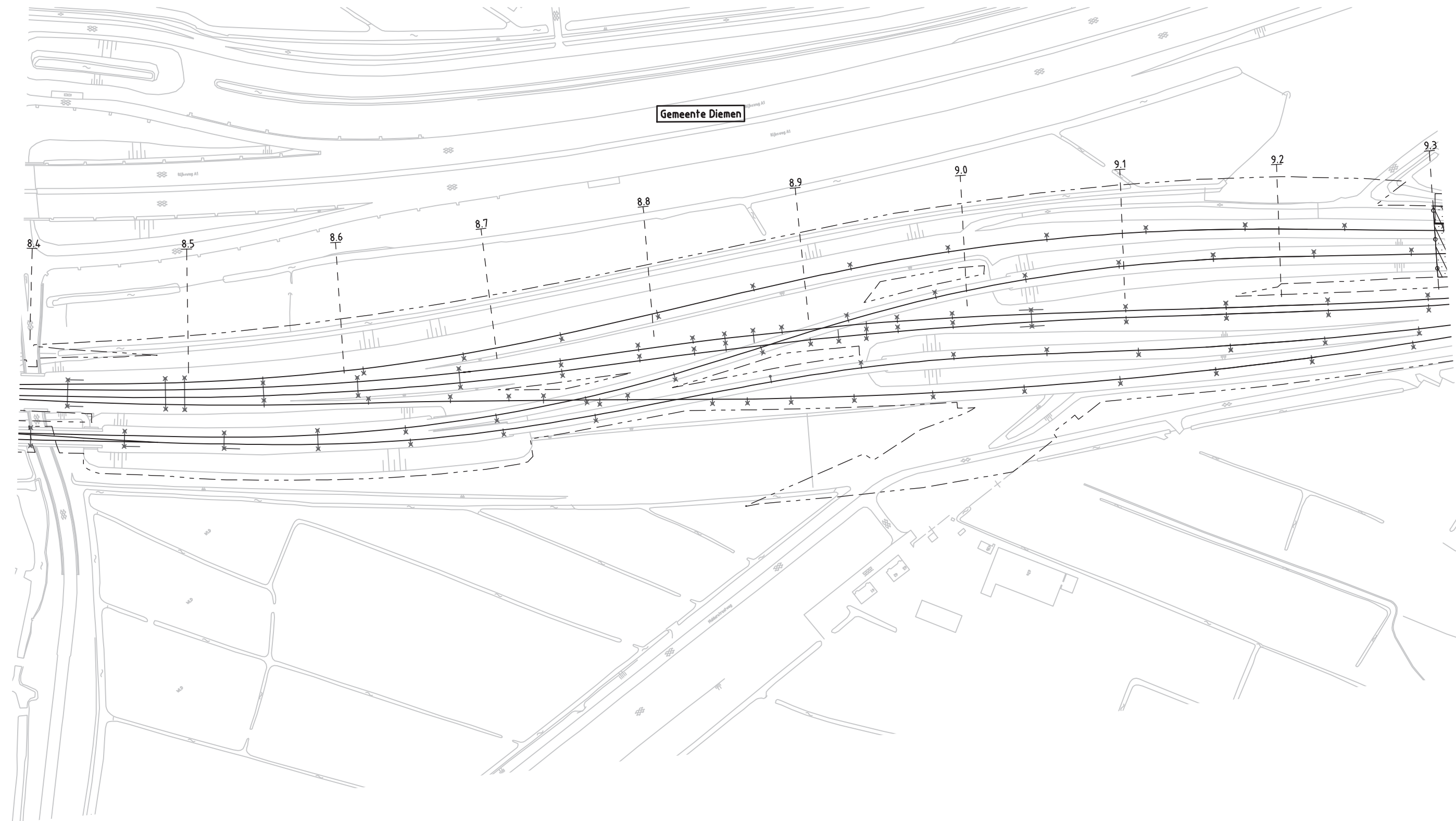




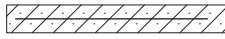
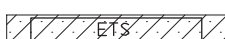
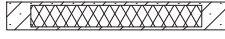

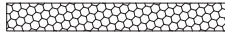




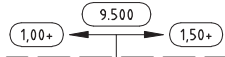


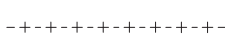



Legenda

-  Spoorzone (incl. aanduiding sporen)
-  Bebouwingsvlak voor voorzieningen ten behoeve van Elektro Technische Systemen
-  Bebouwingsvlak voor station
-  Bouwzone met nummer-aanduiding werkterreinen
-  Maatregelvlak wegen
-  Maatregelvlak waterhuishouding
-  Terreinen buiten OTB-grens
-  Keerwand met nummeraanduiding
-  Bebouwingsvlak kunstwerken met nummeraanduiding
-  Geluidscherm met hoogte t.o.v. bovenkant spoorstaaf
-  Te amoveren opstellen
-  Kilometeraanduiding spoorligging
-  Gemeentegrens
-  Projectgrens
-  Railinfratrust grens
-  Spoor voorzien van raildempers



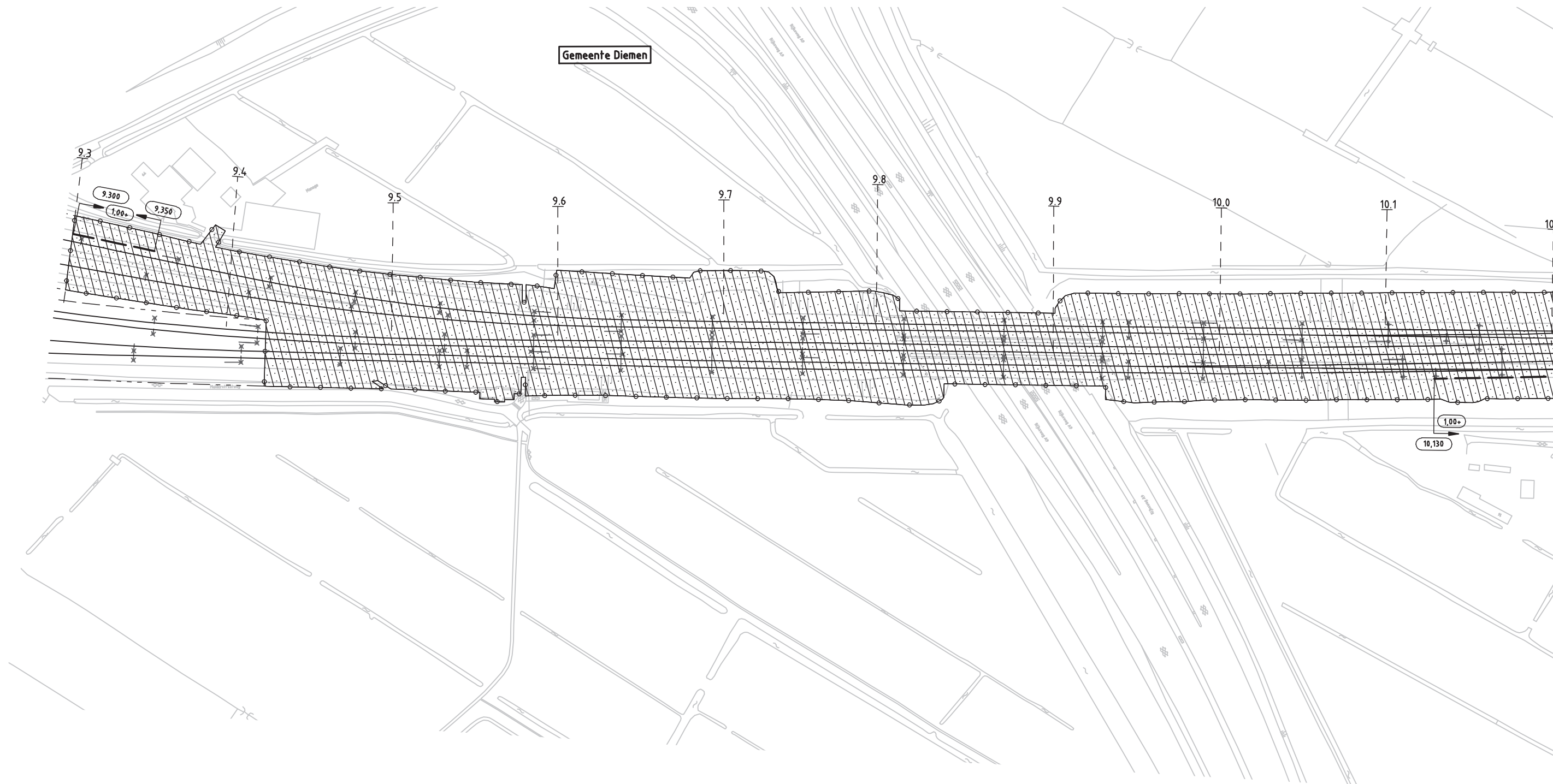


Legenda

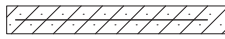

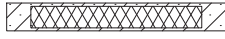
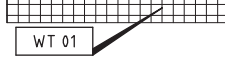
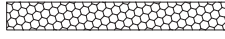




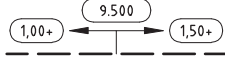


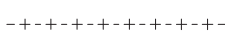
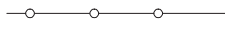


-  Spoorzone (incl. aanduiding sporen)
-  Bebouwingsvlak voor voorzieningen ten behoeve van Elektro Technische Systemen
-  Bebouwingsvlak voor station
-  Bouwzone met nummer-aanduiding werkterreinen
-  Maatregelvlak wegen
-  Maatregelvlak waterhuishouding
-  Terreinen buiten OTB-grens
-  Keerwand met nummeraanduiding
-  Bebouwingsvlak kunstwerken met nummeraanduiding
-  Geluidscherm met hoogte t.o.v. bovenkant spoorstaaf
-  Te amoveren opstellen
-  Kilometeraanduiding spoorligging
-  Gemeentegrens
-  Projectgrens
-  Railinfratrust grens
-  Spoor voorzien van raildempers



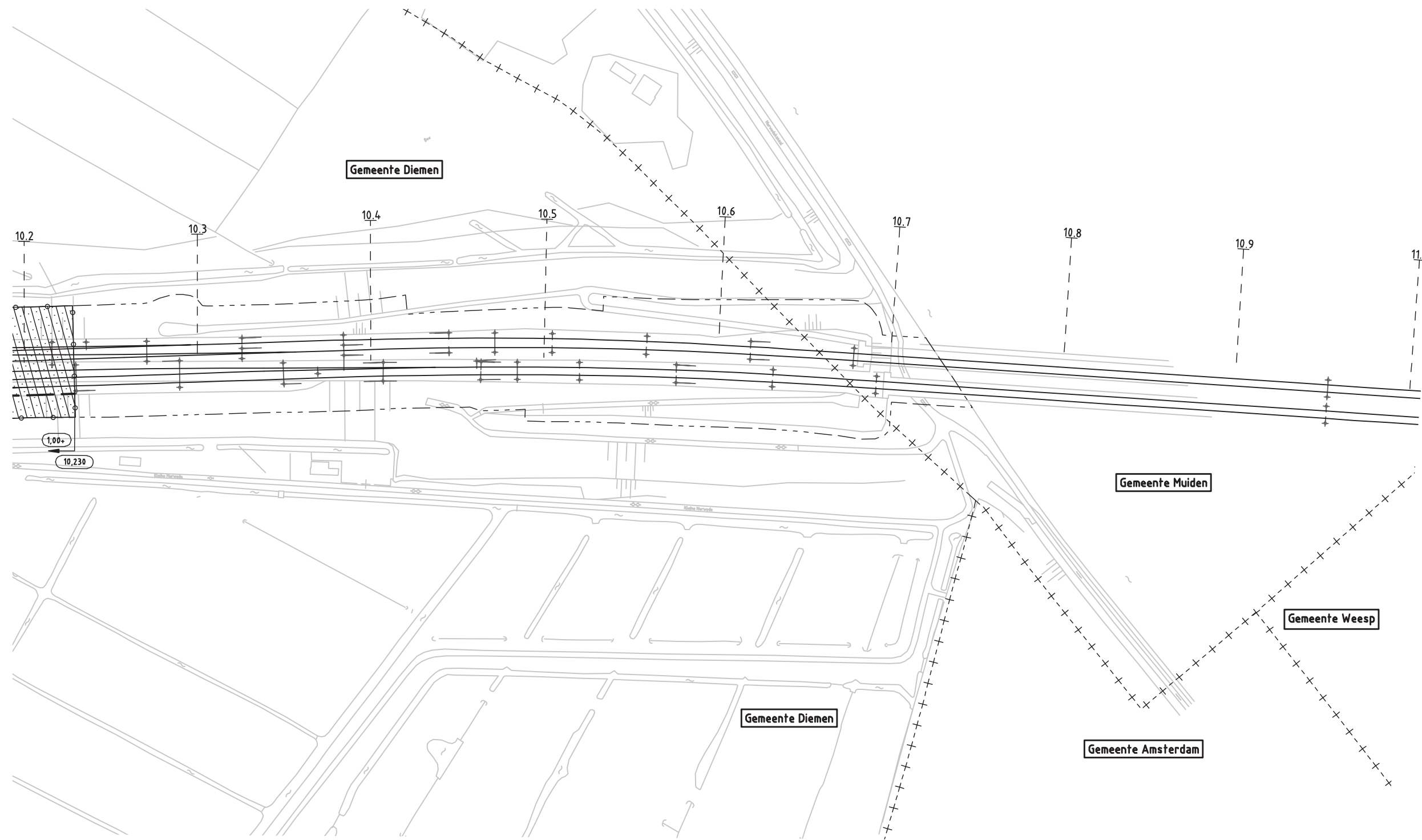
Gemeente Diemen






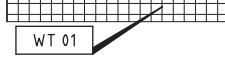
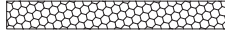
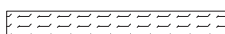






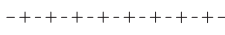
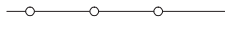


Legenda

-  Spoorzone (incl. aanduiding sporen)
-  Bebouwingsvlak voor voorzieningen ten behoeve van Elektro Technische Systemen
-  Bebouwingsvlak voor station
-  Bouwzone met nummer-aanduiding werkterreinen
-  Maatregelvlak wegen
-  Maatregelvlak waterhuishouding
-  Terreinen buiten OTB-grens
-  Keerwand met nummeraanduiding
-  Bebouwingsvlak kunstwerken met nummeraanduiding
-  Geluidscherm met hoogte t.o.v. bovenkant spoorstaaf
-  Te amoveren opstellen
-  Kilometeraanduiding spoorligging
-  Gemeentegrens
-  Projectgrens
-  Railinfratrust grens
-  Spoor voorzien van raildempers





Legenda

-  Spoorzone (incl. aanduiding sporen)
-  Bebouwingsvlak voor voorzieningen ten behoeve van Elektro Technische Systemen
-  Bebouwingsvlak voor station
-  Bouwzone met nummer-aanduiding werkterreinen
-  Maatregelvlak wegen
-  Maatregelvlak waterhuishouding
-  Terreinen buiten OTB-grens
-  Keerwand met nummeraanduiding
-  Bebouwingsvlak kunstwerken met nummeraanduiding
-  Geluidscherm met hoogte t.o.v. bovenkant spoorstaaf
-  Te amoveren opstellen
-  Kilometeraanduiding spoorligging
-  Gemeentegrens
-  Projectgrens
-  Railinfratrust grens
-  Spoor voorzien van raildempers

