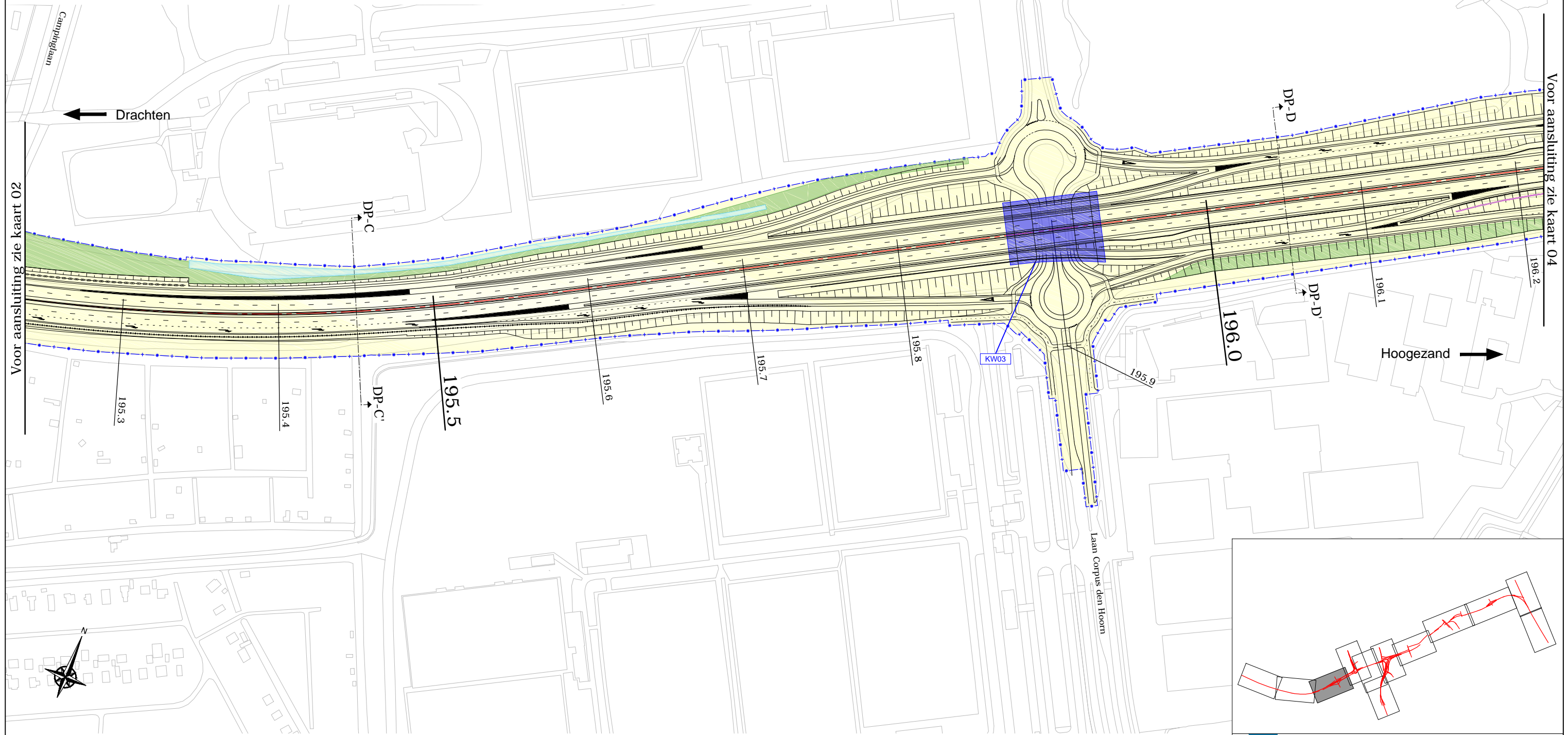
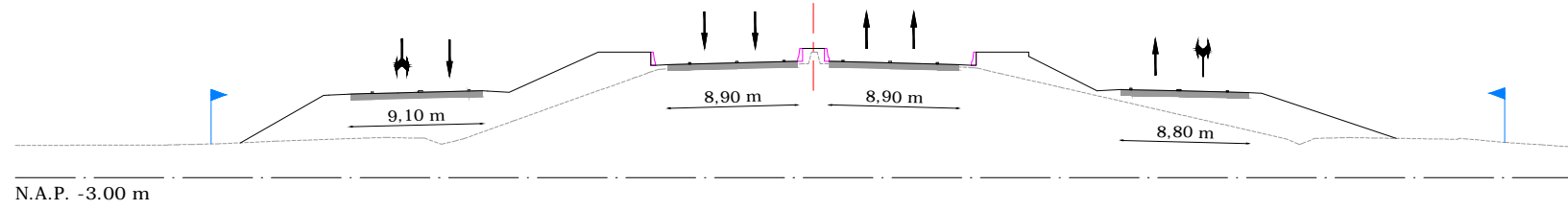


Dwarsprofiel D-D'
Schaal 1:500



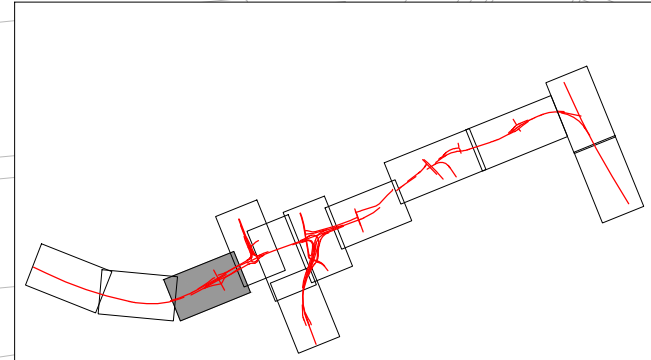
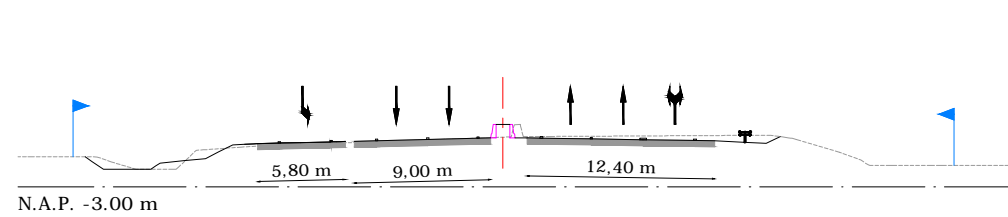
Voor aansluiting zie kaart 02

Voor aansluiting zie kaart 04

Legenda

- | | | | |
|--|---|--|-----------------|
| | Verkeersdoeleinden | | As |
| | Tijdelijk werkterrein | | OTB-grens |
| | Ruimtereservering | | Geleiderail |
| | kabels en leidingen | | Hectometring |
| | Watercompensatie / Te ontgraven watergang | | Kunstwerkvlak |
| | Te amoveren objecten | | Kunstwerknummer |
| | Maatregelvlak natuurmitigatie en -compensatie | | Talud |
| | Geluidscherm | | |

Dwarsprofiel C-C'
Schaal 1:500



Rijkswaterstaat
Ministerie van Infrastructuur en Milieu

ONTWERP TRACÉBESLUIT
A7/N7 Zuidelijke Ringweg Groningen Fase 2

Kaart 03 - Rijksweg 7 - hm. 195,3 - hm. 196,2
Schaal 1:2.500 - mei 2013