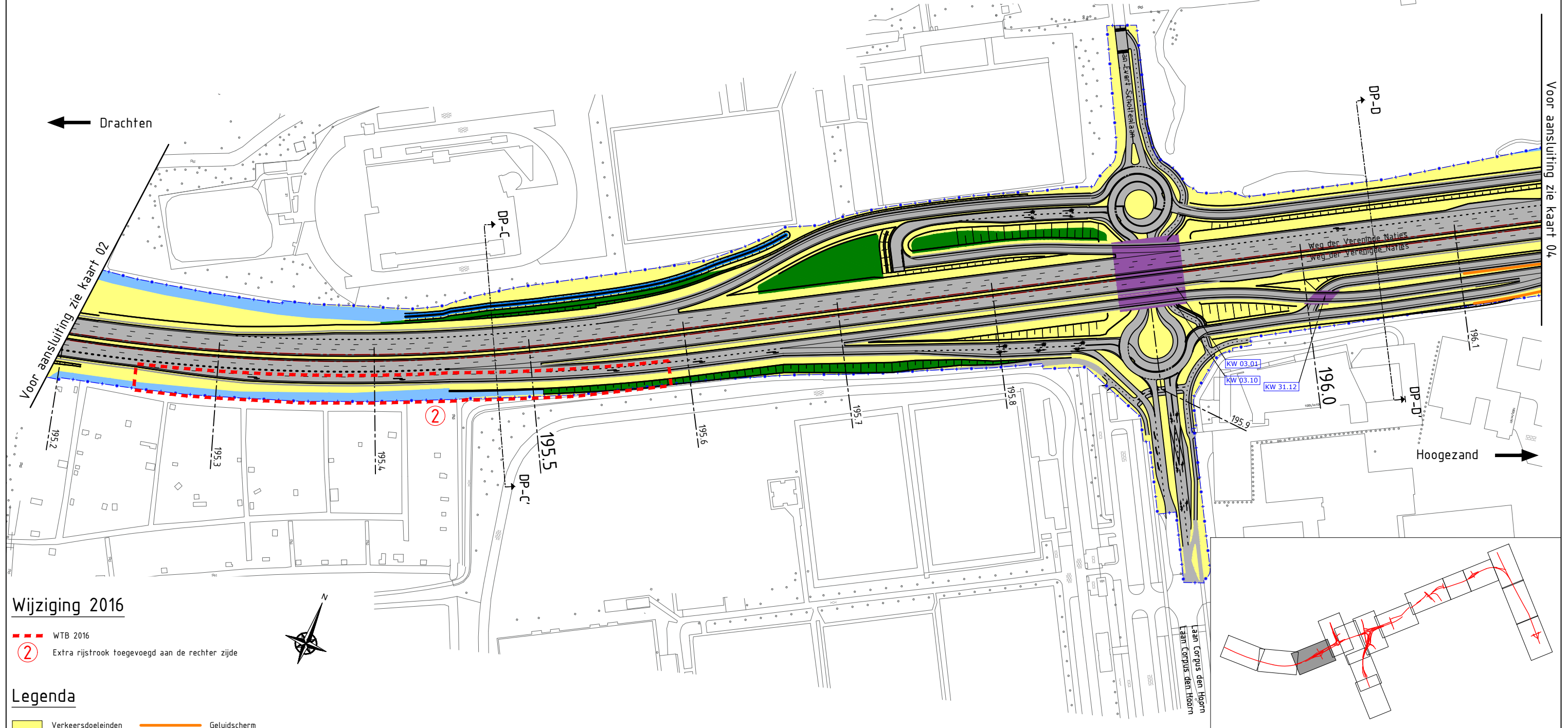
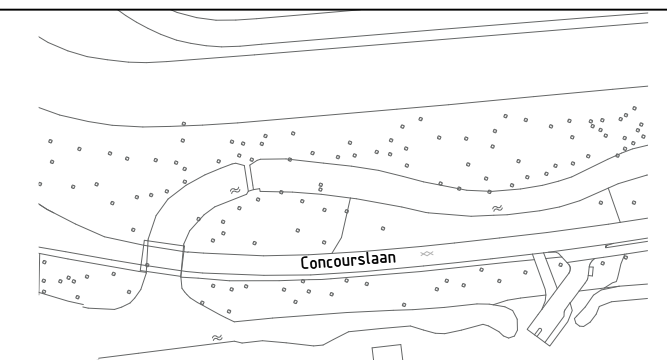


Dwarsprofiel D-D'  
Schaal 1:500

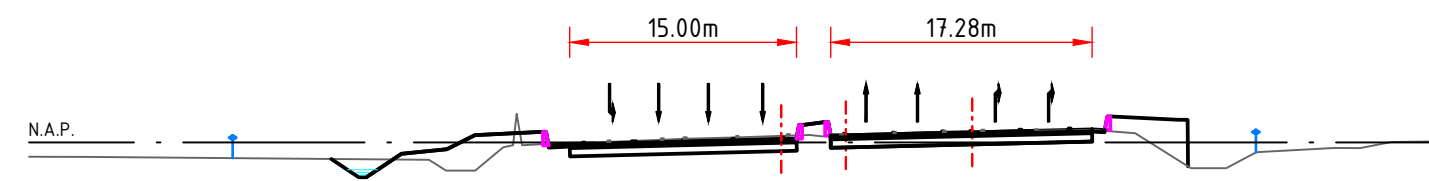


Wijziging 2016

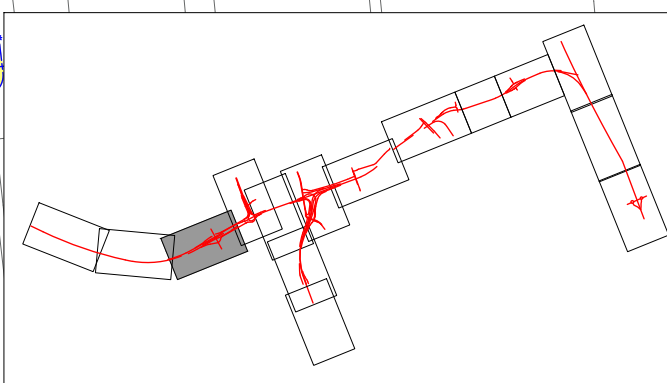
- WTB 2016
- 2 Extra rijstrook toegevoegd aan de rechter zijde

Legenda

- |  |   |  |                 |
|--|---|--|-----------------|
|  | Verkeersdoeleinden                            |  | Geluidscherm    |
|  | Tijdelijk werkterrein                         |  | As              |
|  | Ruimtereservering kabels en leidingen         |  | TB-grens        |
|  | Watergang nieuw                               |  | Hectometrering  |
|  | Watergang bestaand                            |  | Kunstwerkvlak   |
|  | Te amoveren bebouwing                         |  | Kunstwerknummer |
|  | Maatregelvlak natuurmitigatie en -compensatie |  | Talud           |
|  | Nieuwe situatie                               |  | Wegverharding   |
|  | Bestaande situatie                            |  | Zoekgebied KW's |



Dwarsprofiel C-C'  
Schaal 1:500



**TRACÉBESLUIT**  
**A7/N7 Zuidelijke Ringweg Groningen, Fase 2**  
**Wijziging 2016**

Kaart 03 - Rijksweg 7 - hm 195.2 - hm 196.15  
Schaal 1:2.500 - februari 2016

Status: definitief - 10 februari 2016