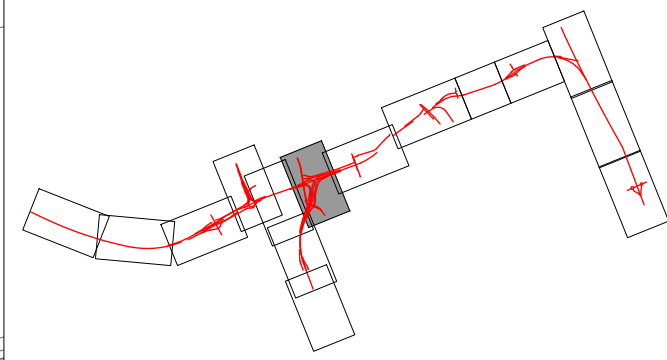
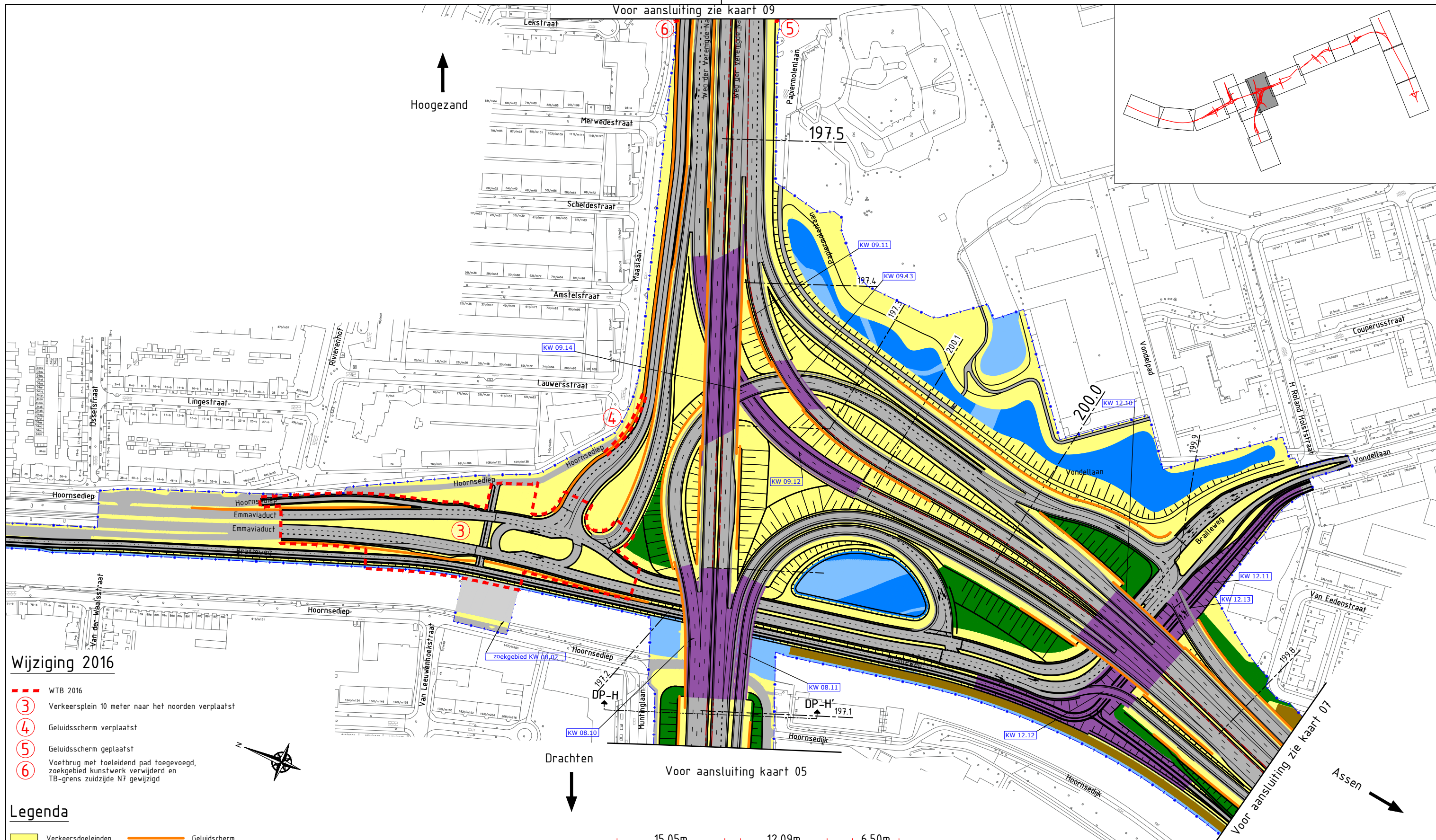


Voor aansluiting zie kaart 09



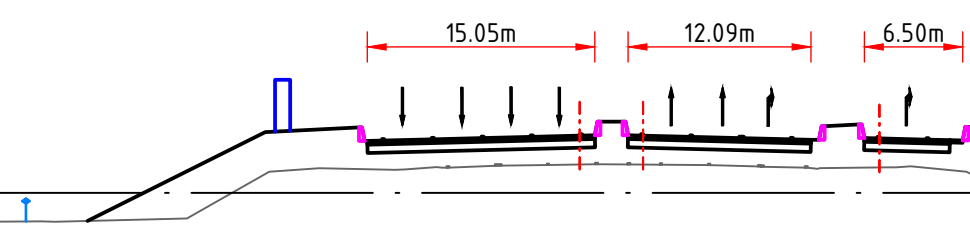
Wijziging 2016

- WTB 2016
- 3 Verkeersplein 10 meter naar het noorden verplaatst
- 4 Geluidsscherm verplaatst
- 5 Geluidsscherm geplaatst
- 6 Voetbrug met toeleitend pad toegevoegd, zoekgebied kunstwerk verwijderd en TB-grens zuidzijde N7 gewijzigd

Legenda

- | | |
|--|--|
| Verkeersdoeleinden | Geluidsscherm |
| Tijdelijk werkterrein | As |
| Ruimte-reservering kabels en leidingen | TB-grens |
| Watergang nieuw | 120.7 Hectometerring |
| Watergang bestaand | Kunstwerkvlak |
| Te amoveren bebouwing | KW04 Kunstwerknummer |
| Maatregelvlak natuurmitigatie en -compensatie | Talud |
| Nieuwe situatie | Wegverharding |
| Bestaande situatie | Zoekgebied KW's |

Dwarsprofiel H-H'
Schaal 1:500




Rijkswaterstaat
 Ministerie van Infrastructuur en Milieu

TRACÉBESLUIT
A7/N7 Zuidelijke Ringweg Groningen, Fase 2
Wijziging 2016
 Kaart 06 - Rijksweg 7 - hm 197.1 - hm 197.55
 Schaal 1:2.500 - februari 2016