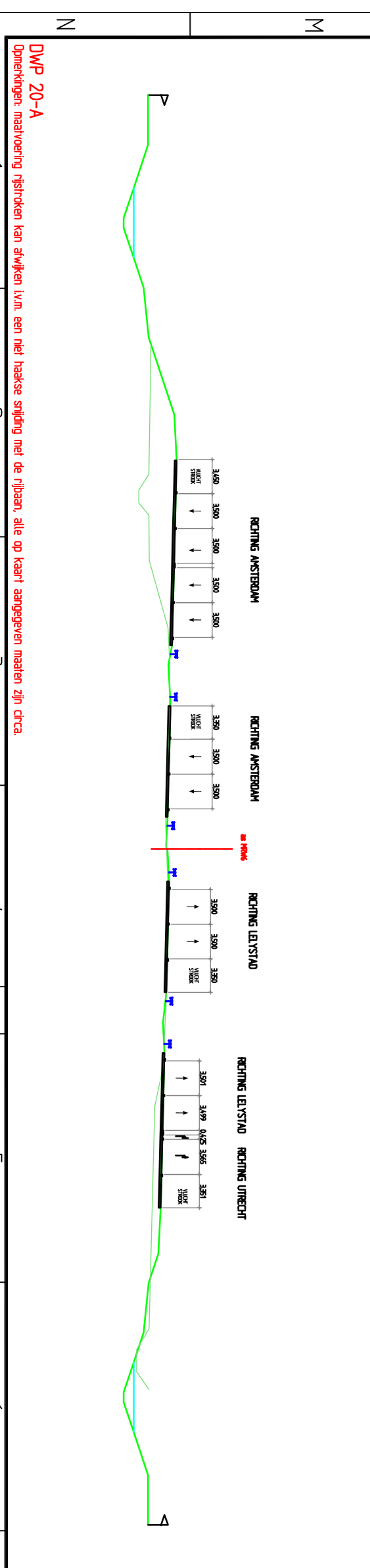
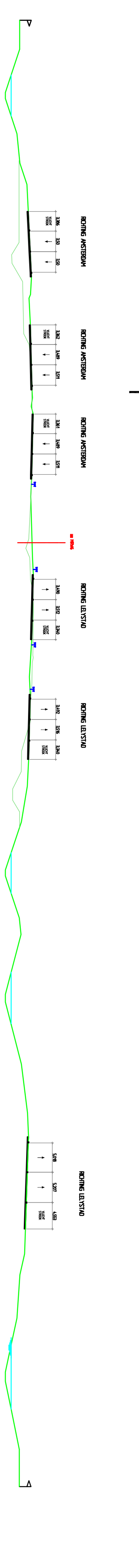
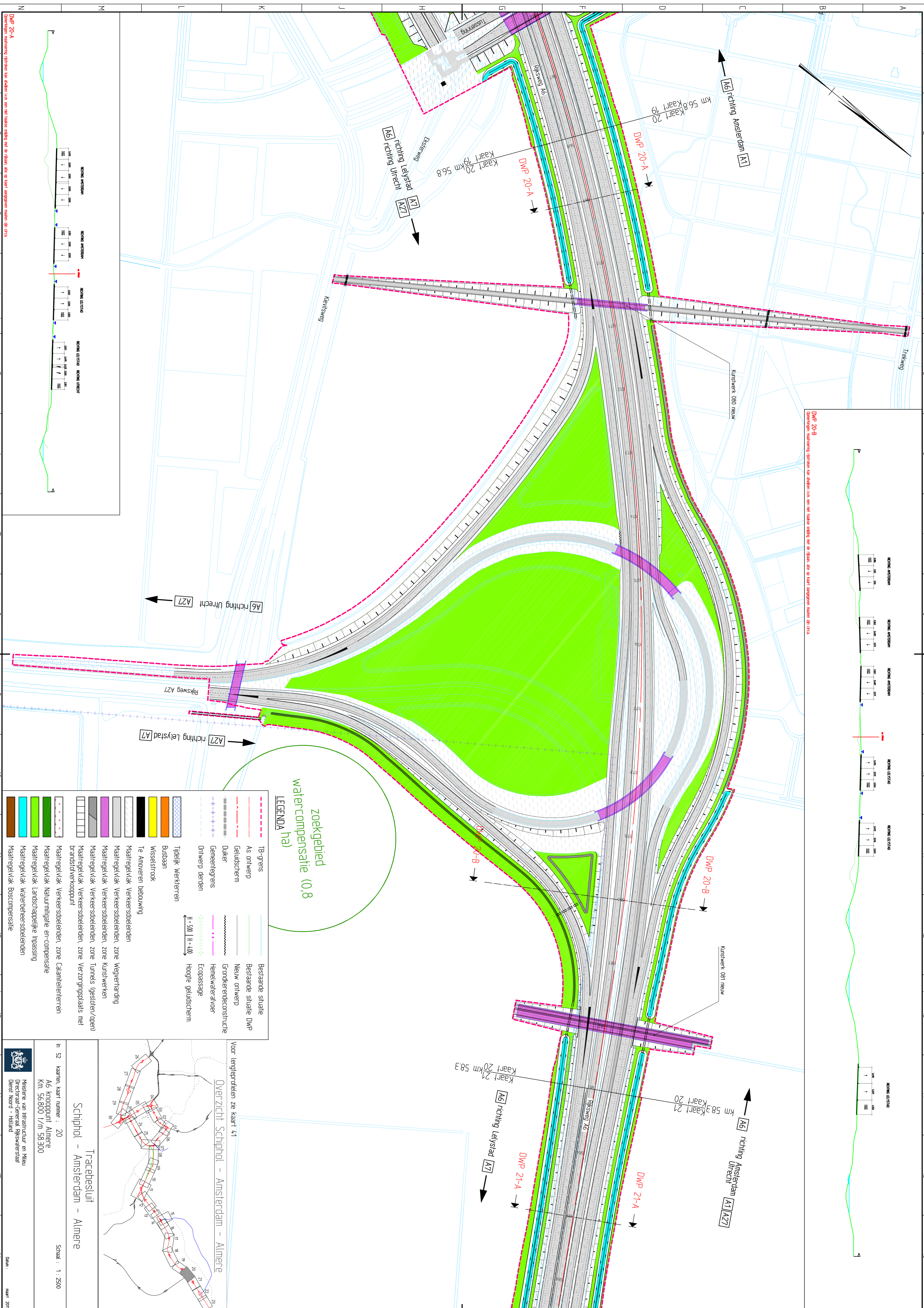


DWP 20-B  
 Overzichten maatregelen gebieden ten zuiden van de IJssel stroomaf van de Rijn, zie de kaart 'aanpak maatregelen 20' op pagina 27

DWP 20-A  
 Overzichten maatregelen gebieden ten zuiden van de IJssel stroomaf van de Rijn, zie de kaart 'aanpak maatregelen 20' op pagina 27



**LEGENDA**

	TB-grens		Bestaande situatie
	As ontwerp		Bestaande situatie DWP
	Geluidscherm		Nieuw ontwerp
	Duker		Grondkerendeconstructie
	Gemeentegrens		Hemelwaterafvoer
	Ontwerp derden		Ecopassage
	Tijdelijk Werkterrein		Hoogte geluidscherm
	Busbaan		
	Wisselstrook		
	Te Amoveren bebouwing		
	Maatregelvlak Verkeersdoelenden		
	Maatregelvlak Verkeersdoelenden, zone Wegverharding		
	Maatregelvlak Verkeersdoelenden, zone Kunstwerken		
	Maatregelvlak Verkeersdoelenden, zone Tunnels (gesloten/open)		
	Maatregelvlak Verkeersdoelenden, zone Verzorgingsplaats met brandstofvoorziening		
	Maatregelvlak Verkeersdoelenden, zone Calamiteitenterrein		
	Maatregelvlak Natuurmilieu en -compensatie		
	Maatregelvlak Landschappelijke inpassing		
	Maatregelvlak Waterbeheersdoelenden		
	Maatregelvlak Bosccompensatie		

Voor lengteprofielen zie kaart 41

Overzicht Schiphol - Amsterdam - Almere

Tracébesluit  
 Schiphol - Amsterdam - Almere

In 52 kaarten, kaart nummer: 20  
 A6 knooppunt Almere  
 Km 56,800 t/m 58,300

Schaal: 1:2500

Ministerie van Infrastructuur en Waterstaat  
 Directoraat-Generaal Rijkswaterstaat  
 Dienst Noord - Holland

datum maart 2011