

## **Bijlage I Hogere waarden**

Wanneer de geadviseerde maatregelen in het geluidsplan worden opgenomen, moet voor de volgende woningen of andere geluidsgevoelige bestemmingen een hogere waarde in het TB worden vastgesteld. In deze bijlage zijn deze woningen of andere geluidsgevoelige bestemmingen per gemeente opgenomen.

Ter volledigheid is aangegeven of en welke hogere waarde er is bepaald voor het OTB onderzoek.

Bijlage I: Vast te stellen hogere waarden door de A6 voor de gemeente Almere

Straatnaam + Huisnummer	Postcode	Hoogte	Gevoelentate	Tracé besluit			Ontwerp Tracé besluit			Klasse TB vs OTB
				Vast te stellen hogere waarde	Toepasselijke binnenwaarde	Gecumuleerde geluidbelasting	Vast te stellen hogere waarde	Toepasselijke binnenwaarde	Gecumuleerde geluidbelasting	
Adriana Nozemanstraat 15	1326TP	7.5	Z	49	33	50	49	33	50	HW TB = HW OTB
Adriana Nozemanstraat 17	1326TP	7.5	Z	49	33	50	49	33	50	HW TB = HW OTB
Adriana Nozemanstraat 19	1326TP	10.5	O	50	33	50	-	-	-	HW TB
Adriana Nozemanstraat 21	1326TP	10.5	O	50	33	50	-	-	-	HW TB
Adriana Nozemanstraat 23	1326TP	10.5	O	50	33	50	-	-	-	HW TB
Adriana Nozemanstraat 31	1326TP	13.5	Z	49	33	50	-	-	-	HW TB
Adriana Nozemanstraat 33	1326TP	13.5	Z	49	33	50	-	-	-	HW TB
Adriana Nozemanstraat 55	1326TP	22.5	Z	49	33	49	-	-	-	HW TB
Adriana Nozemanstraat 57	1326TP	22.5	Z	49	33	49	-	-	-	HW TB
Adriana Nozemanstraat 73	1326TR	7.5	Z	52	33	52	52	33	52	HW TB = HW OTB
Adriana Nozemanstraat 75	1326TR	7.5	Z	52	33	52	52	33	52	HW TB = HW OTB
Adriana Nozemanstraat 81	1326TR	10.5	Z	51	33	52	51	33	52	HW TB = HW OTB
Adriana Nozemanstraat 83	1326TR	10.5	Z	51	33	52	51	33	52	HW TB = HW OTB
Adriana Nozemanstraat 89	1326TR	13.5	Z	51	33	51	-	-	-	HW TB
Adriana Nozemanstraat 91	1326TR	13.5	Z	51	33	51	-	-	-	HW TB
Adriana Nozemanstraat 97	1326TR	16.5	Z	51	33	51	-	-	-	HW TB
Adriana Nozemanstraat 99	1326TR	16.5	Z	51	33	51	-	-	-	HW TB
Adriana Nozemanstraat 101	1326TR	19.5	O	51	33	51	51	33	51	HW TB = HW OTB
Adriana Nozemanstraat 103	1326TR	19.5	O	51	33	51	51	33	51	HW TB = HW OTB
Adriana Nozemanstraat 105	1326TR	19.5	O	51	33	51	51	33	51	HW TB = HW OTB
Adriana Nozemanstraat 105	1326TR	19.5	Z	51	33	51	51	33	51	HW TB = HW OTB
Adriana Nozemanstraat 107	1326TR	19.5	Z	51	33	51	51	33	51	HW TB = HW OTB
Adriana Nozemanstraat 113	1326TR	22.5	Z	51	33	51	51	33	51	HW TB = HW OTB
Adriana Nozemanstraat 115	1326TR	22.5	Z	51	33	51	51	33	51	HW TB = HW OTB
Albrecht Durerweg 144	1328TM	4.5	O	49	33	50	49	33	50	HW TB = HW OTB
Albrecht Durerweg 146	1328TM	4.5	O	49	33	50	49	33	50	HW TB = HW OTB
Albrecht Durerweg 148	1328TM	4.5	O	49	33	50	49	33	50	HW TB = HW OTB
Albrecht Durerweg 150	1328TM	4.5	O	49	33	50	49	33	50	HW TB = HW OTB
Albrecht Durerweg 152	1328TM	4.5	O	49	33	50	49	33	50	HW TB = HW OTB
Albrecht Durerweg 154	1328TM	4.5	O	49	33	50	49	33	50	HW TB = HW OTB
Albrecht Durerweg 156	1328TM	4.5	O	49	33	50	49	33	50	HW TB = HW OTB
Albrecht Durerweg 158	1328TM	4.5	O	49	33	50	49	33	50	HW TB = HW OTB
Albrecht Durerweg 160	1328TM	4.5	O	49	33	50	49	33	50	HW TB = HW OTB
Albrecht Durerweg 162	1328TM	4.5	O	49	33	50	49	33	50	HW TB = HW OTB
Albrecht Durerweg 164	1328TM	4.5	O	49	33	50	49	33	50	HW TB = HW OTB
Albrecht Durerweg 166	1328TM	4.5	O	49	33	50	49	33	50	HW TB = HW OTB
Albrecht Durerweg 167	1328TG	4.5	Z	49	33	50	49	33	50	HW TB = HW OTB
Albrecht Durerweg 167	1328TG	6	Z	51	33	52	51	33	52	HW TB = HW OTB
Albrecht Durerweg 168	1328TM	4.5	O	49	33	50	49	33	50	HW TB = HW OTB
Albrecht Durerweg 169	1328TG	4.5	Z	49	33	50	49	33	50	HW TB = HW OTB
Albrecht Durerweg 169	1328TG	6	Z	51	33	52	51	33	52	HW TB = HW OTB
Albrecht Durerweg 170	1328TM	4.5	O	49	33	50	49	33	50	HW TB = HW OTB
Albrecht Durerweg 170	1328TM	7.5	O	51	33	52	51	33	52	HW TB = HW OTB
Albrecht Durerweg 171	1328TG	4.5	Z	49	33	50	49	33	50	HW TB = HW OTB
Albrecht Durerweg 171	1328TG	6	Z	51	33	52	51	33	52	HW TB = HW OTB
Albrecht Durerweg 172	1328TM	4.5	O	49	33	50	49	33	50	HW TB = HW OTB
Albrecht Durerweg 172	1328TM	4.5	Z	50	33	50	50	33	50	HW TB = HW OTB
Albrecht Durerweg 172	1328TM	7.5	O	51	33	52	51	33	52	HW TB = HW OTB
Albrecht Durerweg 172	1328TM	7.5	Z	52	33	52	52	33	52	HW TB = HW OTB
Albrecht Durerweg 173	1328TG	4.5	Z	49	33	50	49	33	50	HW TB = HW OTB
Albrecht Durerweg 173	1328TG	6	Z	51	33	52	51	33	52	HW TB = HW OTB
Albrecht Durerweg 175	1328TG	4.5	Z	49	33	50	49	33	50	HW TB = HW OTB
Albrecht Durerweg 175	1328TG	6	Z	51	33	52	51	33	52	HW TB = HW OTB
Albrecht Durerweg 177	1328TG	4.5	Z	49	33	50	49	33	50	HW TB = HW OTB
Albrecht Durerweg 177	1328TG	6	Z	51	33	52	51	33	52	HW TB = HW OTB
Albrecht Durerweg 179	1328TG	4.5	Z	49	33	50	49	33	50	HW TB = HW OTB
Albrecht Durerweg 179	1328TG	6	Z	51	33	52	51	33	52	HW TB = HW OTB
Albrecht Durerweg 181	1328TG	4.5	O	49	33	50	49	33	51	HW TB = HW OTB
Albrecht Durerweg 181	1328TG	4.5	Z	49	33	50	49	33	50	HW TB = HW OTB
Albrecht Durerweg 181	1328TG	6	Z	51	33	52	51	33	52	HW TB = HW OTB
Albrecht Durerweg 181	1328TG	6	O	49	33	51	49	33	51	HW TB = HW OTB
Albrecht Durerweg 183	1328TG	4.5	Z	50	33	51	50	33	51	HW TB = HW OTB
Albrecht Durerweg 183	1328TG	6	O	49	33	51	49	33	51	HW TB = HW OTB
Albrecht Durerweg 183	1328TG	6	Z	51	33	51	51	33	51	HW TB = HW OTB
Albrecht Durerweg 185	1328TG	4.5	Z	50	33	51	50	33	51	HW TB = HW OTB
Albrecht Durerweg 185	1328TG	6	Z	51	33	51	51	33	51	HW TB = HW OTB
Albrecht Durerweg 187	1328TG	4.5	Z	50	33	51	50	33	51	HW TB = HW OTB

Bijlage I: Vast te stellen hogere waarden door de A6 voor de gemeente Almere

Straatnaam + Huisnummer	Postcode	Hoogte	Geveloriëntatie	Tracé besluit			Ontwerp Tracé besluit			Klasse TB vs OTB
				Vast te stellen hogere waarde	Toepasselijke binnenwaarde	Gecumuleerde geluidbelasting	Vast te stellen hogere waarde	Toepasselijke binnenwaarde	Gecumuleerde geluidbelasting	
Albrecht Durerweg 187	1328TG	6	Z	51	33	51	51	33	51	HW TB = HW OTB
Albrecht Durerweg 189	1328TG	4.5	Z	50	33	51	50	33	51	HW TB = HW OTB
Albrecht Durerweg 189	1328TG	6	Z	51	33	51	51	33	51	HW TB = HW OTB
Albrecht Durerweg 191	1328TG	4.5	Z	50	33	51	50	33	51	HW TB = HW OTB
Albrecht Durerweg 191	1328TG	6	Z	51	33	51	51	33	51	HW TB = HW OTB
Albrecht Durerweg 193	1328TG	4.5	Z	50	33	51	50	33	51	HW TB = HW OTB
Albrecht Durerweg 193	1328TG	6	Z	51	33	51	51	33	51	HW TB = HW OTB
Albrecht Durerweg 195	1328TG	4.5	Z	50	33	51	50	33	51	HW TB = HW OTB
Albrecht Durerweg 195	1328TG	6	Z	51	33	51	51	33	51	HW TB = HW OTB
Albrecht Durerweg 197	1328TG	4.5	Z	50	33	51	50	33	51	HW TB = HW OTB
Albrecht Durerweg 197	1328TG	6	Z	51	33	51	51	33	51	HW TB = HW OTB
Albrecht Durerweg 199	1328TG	4.5	Z	49	33	50	-	-	-	HW TB
Albrecht Durerweg 199	1328TG	6	Z	49	33	50	49	33	50	HW TB = HW OTB
Albrecht Durerweg 201	1328TG	4.5	Z	49	33	50	-	-	-	HW TB
Albrecht Durerweg 201	1328TG	6	Z	49	33	50	49	33	50	HW TB = HW OTB
Albrecht Durerweg 203	1328TG	4.5	Z	49	33	50	-	-	-	HW TB
Albrecht Durerweg 203	1328TG	6	Z	49	33	50	49	33	50	HW TB = HW OTB
Albrecht Durerweg 205	1328TG	4.5	Z	49	33	50	-	-	-	HW TB
Albrecht Durerweg 205	1328TG	6	Z	49	33	50	49	33	50	HW TB = HW OTB
Albrecht Durerweg 207	1328TG	4.5	Z	49	33	50	-	-	-	HW TB
Albrecht Durerweg 207	1328TG	6	Z	49	33	50	49	33	50	HW TB = HW OTB
Albrecht Durerweg 209	1328TG	4.5	Z	49	33	50	-	-	-	HW TB
Albrecht Durerweg 209	1328TG	6	Z	49	33	50	49	33	50	HW TB = HW OTB
Albrecht Durerweg 211	1328TG	4.5	Z	49	33	50	-	-	-	HW TB
Albrecht Durerweg 211	1328TG	6	Z	49	33	50	49	33	50	HW TB = HW OTB
Albrecht Durerweg 213	1328TG	4.5	Z	49	33	50	-	-	-	HW TB
Albrecht Durerweg 213	1328TG	6	Z	49	33	50	49	33	50	HW TB = HW OTB
Almere Poort 2	6666AB	16.5	ZO	53	33	65	53	33	66	HW TB = HW OTB
Almere Poort 2 -10	6666AB	16.5	ZO	53	33	65	53	33	66	HW TB = HW OTB
Almere Poort 2 -11	6666AB	16.5	ZO	53	33	65	53	33	66	HW TB = HW OTB
Almere Poort 2 -2	6666AB	16.5	ZO	53	33	65	53	33	66	HW TB = HW OTB
Almere Poort 2 -3	6666AB	16.5	ZO	53	33	65	53	33	66	HW TB = HW OTB
Almere Poort 2 -4	6666AB	16.5	ZO	53	33	65	53	33	66	HW TB = HW OTB
Almere Poort 2 -5	6666AB	16.5	ZO	53	33	65	53	33	66	HW TB = HW OTB
Almere Poort 2 -6	6666AB	16.5	ZO	53	33	65	53	33	66	HW TB = HW OTB
Almere Poort 2 -7	6666AB	16.5	ZO	53	33	65	53	33	66	HW TB = HW OTB
Almere Poort 2 -8	6666AB	16.5	ZO	53	33	65	53	33	66	HW TB = HW OTB
Almere Poort 2 -9	6666AB	16.5	ZO	53	33	65	53	33	66	HW TB = HW OTB
Almere Poort 2 A	6666AB	34.5	ZO	54	33	65	54	33	66	HW TB = HW OTB
Almere Poort 2 A10	6666AB	34.5	ZO	54	33	65	54	33	66	HW TB = HW OTB
Almere Poort 2 A11	6666AB	34.5	ZO	54	33	65	54	33	66	HW TB = HW OTB
Almere Poort 2 A2	6666AB	34.5	ZO	54	33	65	54	33	66	HW TB = HW OTB
Almere Poort 2 A3	6666AB	34.5	ZO	54	33	65	54	33	66	HW TB = HW OTB
Almere Poort 2 A4	6666AB	34.5	ZO	54	33	65	54	33	66	HW TB = HW OTB
Almere Poort 2 A5	6666AB	34.5	ZO	54	33	65	54	33	66	HW TB = HW OTB
Almere Poort 2 A6	6666AB	34.5	ZO	54	33	65	54	33	66	HW TB = HW OTB
Almere Poort 2 A7	6666AB	34.5	ZO	54	33	65	54	33	66	HW TB = HW OTB
Almere Poort 2 A8	6666AB	34.5	ZO	54	33	65	54	33	66	HW TB = HW OTB
Almere Poort 2 A9	6666AB	34.5	ZO	54	33	65	54	33	66	HW TB = HW OTB
Almere Poort 2 B	6666AB	52.5	ZO	55	33	64	55	33	65	HW TB = HW OTB
Almere Poort 2 B10	6666AB	52.5	ZO	55	33	64	55	33	65	HW TB = HW OTB
Almere Poort 2 B11	6666AB	52.5	ZO	55	33	64	55	33	65	HW TB = HW OTB
Almere Poort 2 B2	6666AB	52.5	ZO	55	33	64	55	33	65	HW TB = HW OTB
Almere Poort 2 B3	6666AB	52.5	ZO	55	33	64	55	33	65	HW TB = HW OTB
Almere Poort 2 B4	6666AB	52.5	ZO	55	33	64	55	33	65	HW TB = HW OTB
Almere Poort 2 B5	6666AB	52.5	ZO	55	33	64	55	33	65	HW TB = HW OTB
Almere Poort 2 B6	6666AB	52.5	ZO	55	33	64	55	33	65	HW TB = HW OTB
Almere Poort 2 B7	6666AB	52.5	ZO	55	33	64	55	33	65	HW TB = HW OTB
Almere Poort 2 B8	6666AB	52.5	ZO	55	33	64	55	33	65	HW TB = HW OTB
Almere Poort 2 B9	6666AB	52.5	ZO	55	33	64	55	33	65	HW TB = HW OTB
Almere Poort 2 C	6666AB	70.5	ZO	55	33	63	56	33	64	HW TB < HW OTB
Almere Poort 2 C10	6666AB	70.5	ZO	55	33	63	56	33	64	HW TB < HW OTB
Almere Poort 2 C11	6666AB	70.5	ZO	55	33	63	56	33	64	HW TB < HW OTB
Almere Poort 2 C2	6666AB	70.5	ZO	55	33	63	56	33	64	HW TB < HW OTB
Almere Poort 2 C3	6666AB	70.5	ZO	55	33	63	56	33	64	HW TB < HW OTB
Almere Poort 2 C4	6666AB	70.5	ZO	55	33	63	56	33	64	HW TB < HW OTB
Almere Poort 2 C5	6666AB	70.5	ZO	55	33	63	56	33	64	HW TB < HW OTB

Bijlage I: Vast te stellen hogere waarden door de A6 voor de gemeente Almere

Straatnaam + Huisnummer	Postcode	Hoogte	Geveloriëntatie	Tracé besluit			Ontwerp Tracé besluit			Klasse TB vs OTB
				Vast te stellen hogere waarde	Toepasselijke binnenwaarde	Gecumuleerde geluidbelasting	Vast te stellen hogere waarde	Toepasselijke binnenwaarde	Gecumuleerde geluidbelasting	
Almere Poort 2 C6	6666AB	70.5	ZO	55	33	63	56	33	64	HW TB < HW OTB
Almere Poort 2 C7	6666AB	70.5	ZO	55	33	63	56	33	64	HW TB < HW OTB
Almere Poort 2 C8	6666AB	70.5	ZO	55	33	63	56	33	64	HW TB < HW OTB
Almere Poort 2 C9	6666AB	70.5	ZO	55	33	63	56	33	64	HW TB < HW OTB
Almere Poort 2 D	6666AB	88.5	ZO	56	33	62	56	33	63	HW TB = HW OTB
Almere Poort 2 D10	6666AB	88.5	ZO	56	33	62	56	33	63	HW TB = HW OTB
Almere Poort 2 D11	6666AB	88.5	ZO	56	33	62	56	33	63	HW TB = HW OTB
Almere Poort 2 D2	6666AB	88.5	ZO	56	33	62	56	33	63	HW TB = HW OTB
Almere Poort 2 D3	6666AB	88.5	ZO	56	33	62	56	33	63	HW TB = HW OTB
Almere Poort 2 D4	6666AB	88.5	ZO	56	33	62	56	33	63	HW TB = HW OTB
Almere Poort 2 D5	6666AB	88.5	ZO	56	33	62	56	33	63	HW TB = HW OTB
Almere Poort 2 D6	6666AB	88.5	ZO	56	33	62	56	33	63	HW TB = HW OTB
Almere Poort 2 D7	6666AB	88.5	ZO	56	33	62	56	33	63	HW TB = HW OTB
Almere Poort 2 D8	6666AB	88.5	ZO	56	33	62	56	33	63	HW TB = HW OTB
Almere Poort 2 D9	6666AB	88.5	ZO	56	33	62	56	33	63	HW TB = HW OTB
Almere Poort 3	6666AB	7.5	ZO	52	33	56	52	33	56	HW TB = HW OTB
Almere Poort 3 -10	6666AB	7.5	ZO	52	33	56	52	33	56	HW TB = HW OTB
Almere Poort 3 -11	6666AB	7.5	ZO	52	33	56	52	33	56	HW TB = HW OTB
Almere Poort 3 -12	6666AB	7.5	ZO	52	33	56	52	33	56	HW TB = HW OTB
Almere Poort 3 -13	6666AB	7.5	ZO	52	33	56	52	33	56	HW TB = HW OTB
Almere Poort 3 -14	6666AB	7.5	ZO	52	33	56	52	33	56	HW TB = HW OTB
Almere Poort 3 -15	6666AB	7.5	ZO	52	33	56	52	33	56	HW TB = HW OTB
Almere Poort 3 -16	6666AB	7.5	ZO	52	33	56	52	33	56	HW TB = HW OTB
Almere Poort 3 -2	6666AB	7.5	ZO	52	33	56	52	33	56	HW TB = HW OTB
Almere Poort 3 -3	6666AB	7.5	ZO	52	33	56	52	33	56	HW TB = HW OTB
Almere Poort 3 -4	6666AB	7.5	ZO	52	33	56	52	33	56	HW TB = HW OTB
Almere Poort 3 -5	6666AB	7.5	ZO	52	33	56	52	33	56	HW TB = HW OTB
Almere Poort 3 -6	6666AB	7.5	ZO	52	33	56	52	33	56	HW TB = HW OTB
Almere Poort 3 -7	6666AB	7.5	ZO	52	33	56	52	33	56	HW TB = HW OTB
Almere Poort 3 -8	6666AB	7.5	ZO	52	33	56	52	33	56	HW TB = HW OTB
Almere Poort 3 -9	6666AB	7.5	ZO	52	33	56	52	33	56	HW TB = HW OTB
Almere Poort 3 A	6666AB	16.5	ZO	-	-	-	53	33	56	HW OTB
Almere Poort 3 A10	6666AB	16.5	ZO	-	-	-	53	33	56	HW OTB
Almere Poort 3 A11	6666AB	16.5	ZO	-	-	-	53	33	56	HW OTB
Almere Poort 3 A12	6666AB	16.5	ZO	-	-	-	53	33	56	HW OTB
Almere Poort 3 A13	6666AB	16.5	ZO	-	-	-	53	33	56	HW OTB
Almere Poort 3 A14	6666AB	16.5	ZO	-	-	-	53	33	56	HW OTB
Almere Poort 3 A15	6666AB	16.5	ZO	-	-	-	53	33	56	HW OTB
Almere Poort 3 A16	6666AB	16.5	ZO	-	-	-	53	33	56	HW OTB
Almere Poort 3 A17	6666AB	16.5	ZO	-	-	-	53	33	56	HW OTB
Almere Poort 3 A18	6666AB	16.5	ZO	-	-	-	53	33	56	HW OTB
Almere Poort 3 A19	6666AB	16.5	ZO	-	-	-	53	33	56	HW OTB
Almere Poort 3 A2	6666AB	16.5	ZO	-	-	-	53	33	56	HW OTB
Almere Poort 3 A20	6666AB	16.5	ZO	-	-	-	53	33	56	HW OTB
Almere Poort 3 A3	6666AB	16.5	ZO	-	-	-	53	33	56	HW OTB
Almere Poort 3 A4	6666AB	16.5	ZO	-	-	-	53	33	56	HW OTB
Almere Poort 3 A5	6666AB	16.5	ZO	-	-	-	53	33	56	HW OTB
Almere Poort 3 A6	6666AB	16.5	ZO	-	-	-	53	33	56	HW OTB
Almere Poort 3 A7	6666AB	16.5	ZO	-	-	-	53	33	56	HW OTB
Almere Poort 3 A8	6666AB	16.5	ZO	-	-	-	53	33	56	HW OTB
Almere Poort 3 A9	6666AB	16.5	ZO	-	-	-	53	33	56	HW OTB
Almere Poort 3 B	6666AB	25.5	ZO	53	33	56	53	33	57	HW TB = HW OTB
Almere Poort 3 C	6666AB	34.5	ZO	54	33	56	54	33	57	HW TB = HW OTB
Almere Poort 3 D	6666AB	43.5	ZO	54	33	57	55	33	57	HW TB < HW OTB
Almere Poort 3 D2	6666AB	43.5	ZO	54	33	57	55	33	57	HW TB < HW OTB
Almere Poort 4	6666AB	7.5	ZO	49	33	58	49	33	65	HW TB = HW OTB
Almere Poort 4 -10	6666AB	7.5	ZO	49	33	58	49	33	65	HW TB = HW OTB
Almere Poort 4 -11	6666AB	7.5	ZO	49	33	58	49	33	65	HW TB = HW OTB
Almere Poort 4 -12	6666AB	7.5	ZO	49	33	58	49	33	65	HW TB = HW OTB
Almere Poort 4 -13	6666AB	7.5	ZO	49	33	58	49	33	65	HW TB = HW OTB
Almere Poort 4 -14	6666AB	7.5	ZO	49	33	58	49	33	65	HW TB = HW OTB
Almere Poort 4 -15	6666AB	7.5	ZO	49	33	58	49	33	65	HW TB = HW OTB
Almere Poort 4 -16	6666AB	7.5	ZO	49	33	58	49	33	65	HW TB = HW OTB
Almere Poort 4 -17	6666AB	7.5	ZO	49	33	58	49	33	65	HW TB = HW OTB
Almere Poort 4 -18	6666AB	7.5	ZO	49	33	58	49	33	65	HW TB = HW OTB
Almere Poort 4 -19	6666AB	7.5	ZO	49	33	58	49	33	65	HW TB = HW OTB
Almere Poort 4 -2	6666AB	7.5	ZO	49	33	58	49	33	65	HW TB = HW OTB

Bijlage I: Vast te stellen hogere waarden door de A6 voor de gemeente Almere

Straatnaam + Huisnummer	Postcode	Hoogte	Geveloriëntatie	Tracé besluit			Ontwerp Tracé besluit			Klasse TB vs OTB
				Vast te stellen hogere waarde	Toepasselijke binnenwaarde	Gecumuleerde geluidbelasting	Vast te stellen hogere waarde	Toepasselijke binnenwaarde	Gecumuleerde geluidbelasting	
Almere Poort 4 -20	6666AB	7.5	ZO	49	33	58	49	33	65	HW TB = HW OTB
Almere Poort 4 -21	6666AB	7.5	ZO	49	33	58	49	33	65	HW TB = HW OTB
Almere Poort 4 -22	6666AB	7.5	ZO	49	33	58	49	33	65	HW TB = HW OTB
Almere Poort 4 -23	6666AB	7.5	ZO	49	33	58	49	33	65	HW TB = HW OTB
Almere Poort 4 -24	6666AB	7.5	ZO	49	33	58	49	33	65	HW TB = HW OTB
Almere Poort 4 -25	6666AB	7.5	ZO	49	33	58	49	33	65	HW TB = HW OTB
Almere Poort 4 -26	6666AB	7.5	ZO	49	33	58	49	33	65	HW TB = HW OTB
Almere Poort 4 -27	6666AB	7.5	ZO	49	33	58	49	33	65	HW TB = HW OTB
Almere Poort 4 -28	6666AB	7.5	ZO	49	33	58	49	33	65	HW TB = HW OTB
Almere Poort 4 -29	6666AB	7.5	ZO	49	33	58	49	33	65	HW TB = HW OTB
Almere Poort 4 -3	6666AB	7.5	ZO	49	33	58	49	33	65	HW TB = HW OTB
Almere Poort 4 -30	6666AB	7.5	ZO	49	33	58	49	33	65	HW TB = HW OTB
Almere Poort 4 -31	6666AB	7.5	ZO	49	33	58	49	33	65	HW TB = HW OTB
Almere Poort 4 -4	6666AB	7.5	ZO	49	33	58	49	33	65	HW TB = HW OTB
Almere Poort 4 -5	6666AB	7.5	ZO	49	33	58	49	33	65	HW TB = HW OTB
Almere Poort 4 -6	6666AB	7.5	ZO	49	33	58	49	33	65	HW TB = HW OTB
Almere Poort 4 -7	6666AB	7.5	ZO	49	33	58	49	33	65	HW TB = HW OTB
Almere Poort 4 -8	6666AB	7.5	ZO	49	33	58	49	33	65	HW TB = HW OTB
Almere Poort 4 -9	6666AB	7.5	ZO	49	33	58	49	33	65	HW TB = HW OTB
Almere Poort 4 A	6666AB	16.5	ZO	49	33	60	49	33	65	HW TB = HW OTB
Almere Poort 4 B	6666AB	25.5	ZO	49	33	61	49	33	65	HW TB = HW OTB
Almere Poort 4 C	6666AB	34.5	ZO	50	33	62	50	33	65	HW TB = HW OTB
Almere Poort 4 D	6666AB	43.5	ZO	50	33	62	50	33	65	HW TB = HW OTB
Almere Poort 5	6666AB	7.5	ZO	50	33	61	51	33	63	HW TB < HW OTB
Almere Poort 5 A	6666AB	16.5	ZO	51	33	62	51	33	63	HW TB = HW OTB
Almere Poort 5 A2	6666AB	16.5	ZO	51	33	62	51	33	63	HW TB = HW OTB
Almere Poort 5 A3	6666AB	16.5	ZO	51	33	62	51	33	63	HW TB = HW OTB
Almere Poort 5 A4	6666AB	16.5	ZO	51	33	62	51	33	63	HW TB = HW OTB
Almere Poort 5 A5	6666AB	16.5	ZO	51	33	62	51	33	63	HW TB = HW OTB
Almere Poort 5 A6	6666AB	16.5	ZO	51	33	62	51	33	63	HW TB = HW OTB
Almere Poort 5 A7	6666AB	16.5	ZO	51	33	62	51	33	63	HW TB = HW OTB
Almere Poort 5 A8	6666AB	16.5	ZO	51	33	62	51	33	63	HW TB = HW OTB
Almere Poort 5 A9	6666AB	16.5	ZO	51	33	62	51	33	63	HW TB = HW OTB
Almere Poort 5 B	6666AB	25.5	ZO	51	33	63	51	33	63	HW TB = HW OTB
Almere Poort 5 B2	6666AB	25.5	ZO	51	33	63	51	33	63	HW TB = HW OTB
Almere Poort 5 B3	6666AB	25.5	ZO	51	33	63	51	33	63	HW TB = HW OTB
Almere Poort 5 B4	6666AB	25.5	ZO	51	33	63	51	33	63	HW TB = HW OTB
Almere Poort 5 B5	6666AB	25.5	ZO	51	33	63	51	33	63	HW TB = HW OTB
Almere Poort 5 B6	6666AB	25.5	ZO	51	33	63	51	33	63	HW TB = HW OTB
Almere Poort 5 B7	6666AB	25.5	ZO	51	33	63	51	33	63	HW TB = HW OTB
Almere Poort 5 B8	6666AB	25.5	ZO	51	33	63	51	33	63	HW TB = HW OTB
Almere Poort 5 C	6666AB	34.5	ZO	51	33	63	52	33	63	HW TB < HW OTB
Almere Poort 5 C10	6666AB	34.5	ZO	51	33	63	52	33	63	HW TB < HW OTB
Almere Poort 5 C11	6666AB	34.5	ZO	51	33	63	52	33	63	HW TB < HW OTB
Almere Poort 5 C12	6666AB	34.5	ZO	51	33	63	52	33	63	HW TB < HW OTB
Almere Poort 5 C13	6666AB	34.5	ZO	51	33	63	52	33	63	HW TB < HW OTB
Almere Poort 5 C14	6666AB	34.5	ZO	51	33	63	52	33	63	HW TB < HW OTB
Almere Poort 5 C2	6666AB	34.5	ZO	51	33	63	52	33	63	HW TB < HW OTB
Almere Poort 5 C3	6666AB	34.5	ZO	51	33	63	52	33	63	HW TB < HW OTB
Almere Poort 5 C4	6666AB	34.5	ZO	51	33	63	52	33	63	HW TB < HW OTB
Almere Poort 5 C5	6666AB	34.5	ZO	51	33	63	52	33	63	HW TB < HW OTB
Almere Poort 5 C6	6666AB	34.5	ZO	51	33	63	52	33	63	HW TB < HW OTB
Almere Poort 5 C7	6666AB	34.5	ZO	51	33	63	52	33	63	HW TB < HW OTB
Almere Poort 5 C8	6666AB	34.5	ZO	51	33	63	52	33	63	HW TB < HW OTB
Almere Poort 5 C9	6666AB	34.5	ZO	51	33	63	52	33	63	HW TB < HW OTB
Almere Poort 5 D	6666AB	43.5	ZO	52	33	62	52	33	63	HW TB = HW OTB
Almere Poort 5 D10	6666AB	43.5	ZO	52	33	62	52	33	63	HW TB = HW OTB
Almere Poort 5 D11	6666AB	43.5	ZO	52	33	62	52	33	63	HW TB = HW OTB
Almere Poort 5 D12	6666AB	43.5	ZO	52	33	62	52	33	63	HW TB = HW OTB
Almere Poort 5 D13	6666AB	43.5	ZO	52	33	62	52	33	63	HW TB = HW OTB
Almere Poort 5 D14	6666AB	43.5	ZO	52	33	62	52	33	63	HW TB = HW OTB
Almere Poort 5 D2	6666AB	43.5	ZO	52	33	62	52	33	63	HW TB = HW OTB
Almere Poort 5 D3	6666AB	43.5	ZO	52	33	62	52	33	63	HW TB = HW OTB
Almere Poort 5 D4	6666AB	43.5	ZO	52	33	62	52	33	63	HW TB = HW OTB
Almere Poort 5 D5	6666AB	43.5	ZO	52	33	62	52	33	63	HW TB = HW OTB
Almere Poort 5 D6	6666AB	43.5	ZO	52	33	62	52	33	63	HW TB = HW OTB
Almere Poort 5 D7	6666AB	43.5	ZO	52	33	62	52	33	63	HW TB = HW OTB

Bijlage I: Vast te stellen hogere waarden door de A6 voor de gemeente Almere

Straatnaam + Huisnummer	Postcode	Hoogte	Geveloriëntatie	Tracé besluit			Ontwerp Tracé besluit			Klasse TB vs OTB
				Vast te stellen hogere waarde	Toepasselijke binnenwaarde	Gecumuleerde geluidbelasting	Vast te stellen hogere waarde	Toepasselijke binnenwaarde	Gecumuleerde geluidbelasting	
Almere Poort 5 D8	6666AB	43.5	ZO	52	33	62	52	33	63	HW TB = HW OTB
Almere Poort 5 D9	6666AB	43.5	ZO	52	33	62	52	33	63	HW TB = HW OTB
Almere Poort 6 D	6666AB	43.5	ZO	54	33	57	54	33	57	HW TB = HW OTB
Almere Poort 6 D2	6666AB	43.5	ZO	54	33	57	54	33	57	HW TB = HW OTB
Almere Poort 7	6666AB	16.5	ZO	54	33	60	55	33	60	HW TB < HW OTB
Almere Poort 7 -10	6666AB	16.5	ZO	54	33	60	55	33	60	HW TB < HW OTB
Almere Poort 7 -2	6666AB	16.5	ZO	54	33	60	55	33	60	HW TB < HW OTB
Almere Poort 7 -3	6666AB	16.5	ZO	54	33	60	55	33	60	HW TB < HW OTB
Almere Poort 7 -4	6666AB	16.5	ZO	54	33	60	55	33	60	HW TB < HW OTB
Almere Poort 7 -5	6666AB	16.5	ZO	54	33	60	55	33	60	HW TB < HW OTB
Almere Poort 7 -6	6666AB	16.5	ZO	54	33	60	55	33	60	HW TB < HW OTB
Almere Poort 7 -7	6666AB	16.5	ZO	54	33	60	55	33	60	HW TB < HW OTB
Almere Poort 7 -8	6666AB	16.5	ZO	54	33	60	55	33	60	HW TB < HW OTB
Almere Poort 7 -9	6666AB	16.5	ZO	54	33	60	55	33	60	HW TB < HW OTB
Almere Poort 7 A	6666AB	34.5	ZO	55	33	59	56	33	59	HW TB < HW OTB
Almere Poort 7 A2	6666AB	34.5	ZO	55	33	59	56	33	59	HW TB < HW OTB
Almere Poort 7 A3	6666AB	34.5	ZO	55	33	59	56	33	59	HW TB < HW OTB
Almere Poort 7 A4	6666AB	34.5	ZO	55	33	59	56	33	59	HW TB < HW OTB
Almere Poort 7 A5	6666AB	34.5	ZO	55	33	59	56	33	59	HW TB < HW OTB
Almere Poort 7 A6	6666AB	34.5	ZO	55	33	59	56	33	59	HW TB < HW OTB
Almere Poort 7 B	6666AB	52.5	ZO	56	33	58	57	33	59	HW TB < HW OTB
Almere Poort 7 B2	6666AB	52.5	ZO	56	33	58	57	33	59	HW TB < HW OTB
Almere Poort 7 B3	6666AB	52.5	ZO	56	33	58	57	33	59	HW TB < HW OTB
Almere Poort 7 B4	6666AB	52.5	ZO	56	33	58	57	33	59	HW TB < HW OTB
Almere Poort 7 B5	6666AB	52.5	ZO	56	33	58	57	33	59	HW TB < HW OTB
Almere Poort 7 B6	6666AB	52.5	ZO	56	33	58	57	33	59	HW TB < HW OTB
Almere Poort 7 C	6666AB	70.5	ZO	56	33	58	57	33	58	HW TB < HW OTB
Almere Poort 7 C2	6666AB	70.5	ZO	56	33	58	57	33	58	HW TB < HW OTB
Almere Poort 7 C3	6666AB	70.5	ZO	56	33	58	57	33	58	HW TB < HW OTB
Almere Poort 7 C4	6666AB	70.5	ZO	56	33	58	57	33	58	HW TB < HW OTB
Almere Poort 7 C5	6666AB	70.5	ZO	56	33	58	57	33	58	HW TB < HW OTB
Almere Poort 7 C6	6666AB	70.5	ZO	56	33	58	57	33	58	HW TB < HW OTB
Almere Poort 7 D	6666AB	88.5	ZO	56	33	58	57	33	58	HW TB < HW OTB
Almere Poort 7 D2	6666AB	88.5	ZO	56	33	58	57	33	58	HW TB < HW OTB
Almere Poort 7 D3	6666AB	88.5	ZO	56	33	58	57	33	58	HW TB < HW OTB
Almere Poort 7 D4	6666AB	88.5	ZO	56	33	58	57	33	58	HW TB < HW OTB
Almere Poort 7 D5	6666AB	88.5	ZO	56	33	58	57	33	58	HW TB < HW OTB
Almere Poort 7 D6	6666AB	88.5	ZO	56	33	58	57	33	58	HW TB < HW OTB
Almere Poort 9	6666AB	1.5	ZO	50	33	52	50	33	52	HW TB = HW OTB
Almere Poort 9 -10	6666AB	1.5	ZO	50	33	52	50	33	52	HW TB = HW OTB
Almere Poort 9 -2	6666AB	1.5	ZO	50	33	52	50	33	52	HW TB = HW OTB
Almere Poort 9 -3	6666AB	1.5	ZO	50	33	52	50	33	52	HW TB = HW OTB
Almere Poort 9 -4	6666AB	1.5	ZO	50	33	52	50	33	52	HW TB = HW OTB
Almere Poort 9 -5	6666AB	1.5	ZO	50	33	52	50	33	52	HW TB = HW OTB
Almere Poort 9 -6	6666AB	1.5	ZO	50	33	52	50	33	52	HW TB = HW OTB
Almere Poort 9 -7	6666AB	1.5	ZO	50	33	52	50	33	52	HW TB = HW OTB
Almere Poort 9 -8	6666AB	1.5	ZO	50	33	52	50	33	52	HW TB = HW OTB
Almere Poort 9 -9	6666AB	1.5	ZO	50	33	52	50	33	52	HW TB = HW OTB
Almere Poort 9 A	6666AB	7.5	ZO	51	33	53	52	33	53	HW TB < HW OTB
Almere Poort 9 A10	6666AB	7.5	ZO	51	33	53	52	33	53	HW TB < HW OTB
Almere Poort 9 A2	6666AB	7.5	ZO	51	33	53	52	33	53	HW TB < HW OTB
Almere Poort 9 A3	6666AB	7.5	ZO	51	33	53	52	33	53	HW TB < HW OTB
Almere Poort 9 A4	6666AB	7.5	ZO	51	33	53	52	33	53	HW TB < HW OTB
Almere Poort 9 A5	6666AB	7.5	ZO	51	33	53	52	33	53	HW TB < HW OTB
Almere Poort 9 A6	6666AB	7.5	ZO	51	33	53	52	33	53	HW TB < HW OTB
Almere Poort 9 A7	6666AB	7.5	ZO	51	33	53	52	33	53	HW TB < HW OTB
Almere Poort 9 A8	6666AB	7.5	ZO	51	33	53	52	33	53	HW TB < HW OTB
Almere Poort 9 A9	6666AB	7.5	ZO	51	33	53	52	33	53	HW TB < HW OTB
Almere Poort 9 C	6666AB	16.5	ZO	52	33	54	52	33	54	HW TB = HW OTB
Almere Poort 9 C10	6666AB	16.5	ZO	52	33	54	52	33	54	HW TB = HW OTB
Almere Poort 9 C2	6666AB	16.5	ZO	52	33	54	52	33	54	HW TB = HW OTB
Almere Poort 9 C3	6666AB	16.5	ZO	52	33	54	52	33	54	HW TB = HW OTB
Almere Poort 9 C4	6666AB	16.5	ZO	52	33	54	52	33	54	HW TB = HW OTB
Almere Poort 9 C5	6666AB	16.5	ZO	52	33	54	52	33	54	HW TB = HW OTB
Almere Poort 9 C6	6666AB	16.5	ZO	52	33	54	52	33	54	HW TB = HW OTB
Almere Poort 9 C7	6666AB	16.5	ZO	52	33	54	52	33	54	HW TB = HW OTB
Almere Poort 9 C8	6666AB	16.5	ZO	52	33	54	52	33	54	HW TB = HW OTB

Bijlage I: Vast te stellen hogere waarden door de A6 voor de gemeente Almere

Straatnaam + Huisnummer	Postcode	Hoogte	Geveloriëntatie	Tracé besluit			Ontwerp Tracé besluit			Klasse TB vs OTB
				Vast te stellen hogere waarde	Toepasselijke binnenwaarde	Gecumuleerde geluidbelasting	Vast te stellen hogere waarde	Toepasselijke binnenwaarde	Gecumuleerde geluidbelasting	
Almere Poort 9 C9	6666AB	16.5	ZO	52	33	54	52	33	54	HW TB = HW OTB
Almere Poort 9 D	6666AB	25.5	ZO	52	33	54	53	33	55	HW TB < HW OTB
Almere Poort 9 D10	6666AB	25.5	ZO	52	33	54	53	33	55	HW TB < HW OTB
Almere Poort 9 D11	6666AB	25.5	ZO	52	33	54	53	33	55	HW TB < HW OTB
Almere Poort 9 D2	6666AB	25.5	ZO	52	33	54	53	33	55	HW TB < HW OTB
Almere Poort 9 D3	6666AB	25.5	ZO	52	33	54	53	33	55	HW TB < HW OTB
Almere Poort 9 D4	6666AB	25.5	ZO	52	33	54	53	33	55	HW TB < HW OTB
Almere Poort 9 D5	6666AB	25.5	ZO	52	33	54	53	33	55	HW TB < HW OTB
Almere Poort 9 D6	6666AB	25.5	ZO	52	33	54	53	33	55	HW TB < HW OTB
Almere Poort 9 D7	6666AB	25.5	ZO	52	33	54	53	33	55	HW TB < HW OTB
Almere Poort 9 D8	6666AB	25.5	ZO	52	33	54	53	33	55	HW TB < HW OTB
Almere Poort 9 D9	6666AB	25.5	ZO	52	33	54	53	33	55	HW TB < HW OTB
Almere Poort 10	6666AB	1.5	ZO	-	-	-	49	33	51	HW OTB
Almere Poort 10 A	6666AB	7.5	ZO	50	33	51	50	33	52	HW TB = HW OTB
Almere Poort 10 C	6666AB	16.5	ZO	50	33	52	51	33	53	HW TB < HW OTB
Almere Poort 10 D	6666AB	25.5	ZO	51	33	53	51	33	53	HW TB = HW OTB
Annie M.G. Schmidweg 109	1321JC	7.5	ZO	49	33	56	49	33	56	HW TB = HW OTB
Annie M.G. Schmidweg 111	1321JC	7.5	ZO	49	33	56	49	33	56	HW TB = HW OTB
Annie M.G. Schmidweg 113	1321JC	4.5	ZO	49	33	55	49	33	55	HW TB = HW OTB
Annie M.G. Schmidweg 113	1321JC	7.5	ZO	49	33	55	49	33	55	HW TB = HW OTB
Annie M.G. Schmidweg 115	1321JC	4.5	ZO	49	33	55	49	33	55	HW TB = HW OTB
Annie M.G. Schmidweg 115	1321JC	7.5	ZO	49	33	55	49	33	55	HW TB = HW OTB
Annie M.G. Schmidweg 117	1321JC	7.5	ZO	49	33	55	49	33	55	HW TB = HW OTB
Annie M.G. Schmidweg 119	1321JC	7.5	ZO	49	33	55	49	33	55	HW TB = HW OTB
Annie M.G. Schmidweg 121	1321JC	4.5	NW	49	33	54	49	33	54	HW TB = HW OTB
Annie M.G. Schmidweg 121	1321JC	7.5	NW	49	33	55	49	33	55	HW TB = HW OTB
Annie M.G. Schmidweg 123	1321JC	4.5	NW	49	33	54	49	33	54	HW TB = HW OTB
Annie M.G. Schmidweg 123	1321JC	7.5	NW	49	33	55	49	33	55	HW TB = HW OTB
Annie M.G. Schmidweg 125	1321JC	4.5	NW	49	33	54	49	33	54	HW TB = HW OTB
Annie M.G. Schmidweg 125	1321JC	7.5	NW	49	33	55	49	33	55	HW TB = HW OTB
Annie M.G. Schmidweg 127	1321JC	4.5	NW	49	33	54	49	33	54	HW TB = HW OTB
Annie M.G. Schmidweg 127	1321JC	7.5	NW	49	33	55	49	33	55	HW TB = HW OTB
Annie M.G. Schmidweg 129	1321JC	4.5	NW	49	33	54	49	33	54	HW TB = HW OTB
Annie M.G. Schmidweg 129	1321JC	7.5	NW	49	33	55	49	33	55	HW TB = HW OTB
Annie M.G. Schmidweg 131	1321JC	4.5	NW	49	33	54	49	33	54	HW TB = HW OTB
Annie M.G. Schmidweg 131	1321JC	7.5	NW	49	33	55	49	33	55	HW TB = HW OTB
Bert Haanstrahof 1	1325XB	7.5	ZO	50	33	64	50	33	64	HW TB = HW OTB
Bert Haanstrahof 2	1325XB	4.5	Z	49	33	65	-	-	-	HW TB
Bert Haanstrahof 4	1325XB	4.5	O	49	33	62	49	33	62	HW TB = HW OTB
Bert Haanstrahof 22	1325XB	7.5	Z	50	33	57	-	-	-	HW TB
Boxtelplein 11	1324XG	4.5	ZW	49	33	53	-	-	-	HW TB
Boxtelplein 12	1324XG	4.5	ZW	49	33	53	-	-	-	HW TB
Boxtelplein 13	1324XG	4.5	ZW	49	33	53	-	-	-	HW TB
Boxtelplein 14	1324XG	4.5	ZW	49	33	53	-	-	-	HW TB
Caprastraat 43	1325TL	1.5	ZO	49	33	50	49	33	50	HW TB = HW OTB
Caprastraat 43	1325TL	7.5	ZO	52	33	53	-	-	-	HW TB
Caprastraat 45	1325TL	1.5	ZO	49	33	50	49	33	50	HW TB = HW OTB
Caprastraat 45	1325TL	7.5	ZO	52	33	53	-	-	-	HW TB
Caprastraat 47	1325TL	1.5	ZO	49	33	50	49	33	50	HW TB = HW OTB
Caprastraat 47	1325TL	7.5	ZO	52	33	53	-	-	-	HW TB
Caprastraat 49	1325TL	1.5	ZO	49	33	50	49	33	50	HW TB = HW OTB
Caprastraat 49	1325TL	7.5	ZO	52	33	53	-	-	-	HW TB
Caprastraat 51	1325TL	1.5	ZO	49	33	50	49	33	50	HW TB = HW OTB
Caprastraat 51	1325TL	7.5	ZO	52	33	53	-	-	-	HW TB
Caprastraat 53	1325TL	1.5	ZO	49	33	50	49	33	50	HW TB = HW OTB
Caprastraat 53	1325TL	7.5	ZO	52	33	53	-	-	-	HW TB
Caprastraat 55	1325TL	1.5	ZO	49	33	50	49	33	50	HW TB = HW OTB
Caprastraat 55	1325TL	7.5	ZO	52	33	53	-	-	-	HW TB
Caprastraat 57	1325TL	1.5	ZO	49	33	50	49	33	50	HW TB = HW OTB
Caprastraat 57	1325TL	7.5	ZO	52	33	53	-	-	-	HW TB
Caprastraat 59	1325TL	1.5	ZO	49	33	50	49	33	50	HW TB = HW OTB
Caprastraat 59	1325TL	7.5	ZO	52	33	53	-	-	-	HW TB
Caprastraat 61	1325TL	1.5	ZO	49	33	50	49	33	50	HW TB = HW OTB
Caprastraat 61	1325TL	7.5	ZO	52	33	53	-	-	-	HW TB
Caprastraat 63	1325TL	1.5	ZO	49	33	50	49	33	50	HW TB = HW OTB
Caprastraat 63	1325TL	7.5	ZO	52	33	53	-	-	-	HW TB
Caprastraat 65	1325TL	1.5	ZO	49	33	50	49	33	50	HW TB = HW OTB

Bijlage I: Vast te stellen hogere waarden door de A6 voor de gemeente Almere

Straatnaam + Huisnummer	Postcode	Hoogte	Geveloriëntatie	Tracé besluit			Ontwerp Tracé besluit			Klasse TB vs OTB
				Vast te stellen hogere waarde	Toepasselijke binnenwaarde	Gecumuleerde geluidbelasting	Vast te stellen hogere waarde	Toepasselijke binnenwaarde	Gecumuleerde geluidbelasting	
Caprastraat 65	1325TL	7.5	ZO	52	33	53	-	-	-	HW TB
Cissy van Marxveldtstraat 5	1321JP	4.5	ZO	49	33	60	49	33	60	HW TB = HW OTB
Cissy van Marxveldtstraat 7	1321JP	4.5	ZO	49	33	58	49	33	58	HW TB = HW OTB
Cissy van Marxveldtstraat 8	1321JS	7.5	ZW	49	33	54	-	-	-	HW TB
Cissy van Marxveldtstraat 9	1321JP	4.5	ZO	50	33	57	49	33	57	HW TB > HW OTB
Cissy van Marxveldtstraat 10	1321JS	7.5	ZW	49	33	54	-	-	-	HW TB
Cissy van Marxveldtstraat 11	1321JP	4.5	ZO	50	33	57	49	33	56	HW TB > HW OTB
Cissy van Marxveldtstraat 12	1321JS	7.5	ZW	49	33	53	-	-	-	HW TB
Cissy van Marxveldtstraat 13	1321JP	4.5	ZO	50	33	56	50	33	55	HW TB = HW OTB
Cissy van Marxveldtstraat 14	1321JS	7.5	ZW	49	33	53	-	-	-	HW TB
Cissy van Marxveldtstraat 15	1321JP	4.5	ZO	50	33	56	50	33	55	HW TB = HW OTB
Cissy van Marxveldtstraat 16	1321JS	7.5	ZW	49	33	53	-	-	-	HW TB
Cissy van Marxveldtstraat 17	1321JP	4.5	ZO	50	33	54	50	33	53	HW TB = HW OTB
Cissy van Marxveldtstraat 18	1321JS	7.5	ZW	49	33	53	-	-	-	HW TB
Cissy van Marxveldtstraat 19	1321JP	4.5	Z	50	33	54	49	33	54	HW TB > HW OTB
Cissy van Marxveldtstraat 20	1321JS	7.5	ZW	49	33	53	-	-	-	HW TB
Cissy van Marxveldtstraat 21	1321JP	4.5	ZO	51	33	54	50	33	54	HW TB > HW OTB
Cissy van Marxveldtstraat 22	1321JS	7.5	ZW	49	33	53	-	-	-	HW TB
Cissy van Marxveldtstraat 23	1321JP	4.5	ZO	51	33	55	51	33	54	HW TB = HW OTB
Cissy van Marxveldtstraat 25	1321JR	4.5	ZO	51	33	54	50	33	54	HW TB > HW OTB
Cissy van Marxveldtstraat 26	1321JS	4.5	ZO	49	33	61	49	33	60	HW TB = HW OTB
Cissy van Marxveldtstraat 26	1321JS	7.5	ZO	50	33	61	50	33	61	HW TB = HW OTB
Cissy van Marxveldtstraat 27	1321JR	4.5	ZO	51	33	54	50	33	54	HW TB > HW OTB
Cissy van Marxveldtstraat 29	1321JR	4.5	ZO	50	33	54	50	33	53	HW TB = HW OTB
Cissy van Marxveldtstraat 31	1321JR	4.5	Z	49	33	53	49	33	52	HW TB = HW OTB
Cissy van Marxveldtstraat 33	1321JR	4.5	ZO	49	33	52	49	33	52	HW TB = HW OTB
Cissy van Marxveldtstraat 35	1321JR	4.5	ZO	50	33	53	50	33	53	HW TB = HW OTB
Cissy van Marxveldtstraat 37	1321JR	4.5	Z	50	33	53	50	33	53	HW TB = HW OTB
Cissy van Marxveldtstraat 39	1321JR	4.5	Z	50	33	53	49	33	52	HW TB > HW OTB
Cissy van Marxveldtstraat 41	1321JR	4.5	Z	50	33	53	50	33	53	HW TB = HW OTB
Cissy van Marxveldtstraat 43	1321JR	4.5	ZO	49	33	52	49	33	52	HW TB = HW OTB
Cissy van Marxveldtstraat 45	1321JR	4.5	ZO	50	33	53	50	33	53	HW TB = HW OTB
Cissy van Marxveldtstraat 47	1321JR	4.5	ZO	51	33	53	50	33	53	HW TB > HW OTB
Cissy van Marxveldtstraat 48	1321JV	4.5	ZO	49	33	53	49	33	53	HW TB = HW OTB
Cissy van Marxveldtstraat 50	1321JV	4.5	ZO	49	33	53	49	33	53	HW TB = HW OTB
Cissy van Marxveldtstraat 51	1321LL	4.5	ZO	50	33	53	50	33	53	HW TB = HW OTB
Cissy van Marxveldtstraat 52	1321JV	4.5	ZO	50	33	54	50	33	54	HW TB = HW OTB
Cissy van Marxveldtstraat 53	1321LL	4.5	ZO	50	33	53	50	33	53	HW TB = HW OTB
Cissy van Marxveldtstraat 54	1321JV	4.5	ZO	50	33	54	50	33	54	HW TB = HW OTB
Cissy van Marxveldtstraat 55	1321LL	4.5	ZO	50	33	53	50	33	53	HW TB = HW OTB
Cissy van Marxveldtstraat 56	1321JV	4.5	ZO	49	33	53	49	33	53	HW TB = HW OTB
Cissy van Marxveldtstraat 57	1321LL	4.5	ZO	50	33	52	50	33	52	HW TB = HW OTB
Cissy van Marxveldtstraat 58	1321JV	4.5	ZO	49	33	53	49	33	53	HW TB = HW OTB
Cissy van Marxveldtstraat 59	1321LL	4.5	ZO	50	33	53	50	33	53	HW TB = HW OTB
Cissy van Marxveldtstraat 60	1321JV	4.5	ZO	49	33	53	-	-	-	HW TB
Cissy van Marxveldtstraat 61	1321LL	4.5	ZO	50	33	52	50	33	52	HW TB = HW OTB
Cissy van Marxveldtstraat 62	1321JV	4.5	ZO	49	33	53	-	-	-	HW TB
Damveld 6	1359HE	1.5		49	33	53	-	-	-	HW TB, WNP NIET IN OTB
Damveld 6	1359HE	4.5		50	33	54	-	-	-	HW TB, WNP NIET IN OTB
Damveld 7	1359HE	1.5	NW	49	33	53	49	33	52	HW TB = HW OTB
Damveld 7	1359HE	4.5	NW	50	33	54	49	33	53	HW TB > HW OTB
Damveld 8	1359HE	1.5	NW	49	33	53	-	-	-	HW TB
Damveld 8	1359HE	4.5	NW	50	33	54	49	33	52	HW TB > HW OTB
Damveld 9	1359HE	1.5	NW	49	33	54	49	33	52	HW TB = HW OTB
Damveld 9	1359HE	4.5	NW	50	33	55	49	33	53	HW TB > HW OTB
Damveld 10	1359HE	4.5	NW	49	33	55	49	33	52	HW TB = HW OTB
Damveld 11	1359HE	1.5	NW	49	33	55	49	33	52	HW TB = HW OTB
Damveld 11	1359HE	4.5	NW	50	33	56	49	33	53	HW TB > HW OTB
Damveld 12	1359HE	1.5	NW	49	33	54	-	-	-	HW TB
Damveld 12	1359HE	4.5	NW	49	33	55	49	33	52	HW TB = HW OTB
Damveld 13	1359HE	1.5	NW	49	33	54	-	-	-	HW TB
Damveld 13	1359HE	4.5	NW	49	33	55	49	33	52	HW TB = HW OTB
Darja Collinstraat 14	1326TN	7.5	ZO	52	33	53	52	33	53	HW TB = HW OTB
Darja Collinstraat 15	1326TN	7.5	ZO	52	33	53	52	33	53	HW TB = HW OTB
Darja Collinstraat 16	1326TN	7.5	ZO	52	33	53	52	33	53	HW TB = HW OTB
Darja Collinstraat 17	1326TN	7.5	ZO	52	33	53	52	33	53	HW TB = HW OTB
Darja Collinstraat 18	1326TN	7.5	ZO	52	33	53	52	33	53	HW TB = HW OTB



Bijlage I: Vast te stellen hogere waarden door de A6 voor de gemeente Almere

Straatnaam + Huisnummer	Postcode	Hoogte	Geveloriëntatie	Tracé besluit			Ontwerp Tracé besluit			Klasse TB vs OTB
				Vast te stellen hogere waarde	Toepasselijke binnenwaarde	Gecumuleerde geluidbelasting	Vast te stellen hogere waarde	Toepasselijke binnenwaarde	Gecumuleerde geluidbelasting	
Darja Collinstraat 19	1326TN	7.5	ZO	52	33	53	52	33	53	HW TB = HW OTB
Darja Collinstraat 20	1326TN	7.5	ZO	52	33	53	52	33	53	HW TB = HW OTB
Darja Collinstraat 21	1326TN	7.5	ZO	52	33	53	52	33	53	HW TB = HW OTB
Darja Collinstraat 22	1326TN	7.5	ZO	52	33	53	52	33	53	HW TB = HW OTB
Darja Collinstraat 23	1326TN	7.5	ZO	52	33	53	52	33	53	HW TB = HW OTB
Darja Collinstraat 24	1326TN	7.5	ZO	52	33	53	52	33	53	HW TB = HW OTB
Darja Collinstraat 25	1326TN	7.5	ZO	52	33	53	52	33	53	HW TB = HW OTB
Darja Collinstraat 26	1326TN	7.5	ZO	52	33	53	52	33	53	HW TB = HW OTB
Deurnestraat 2	1324XA	1.5	ZW	49	33	50	-	-	-	HW TB
Deurnestraat 2	1324XA	4.5	ZW	51	33	51	-	-	-	HW TB
Deurnestraat 42	1324XB	4.5	ZW	51	33	52	-	-	-	HW TB
Deurnestraat 42	1324XB	7.5	ZW	49	33	51	-	-	-	HW TB
Dick Laanweg 2	1321KE	7.5	Z	49	33	54	-	-	-	HW TB
Dick Laanweg 7	1321KD	7.5	Z	49	33	54	-	-	-	HW TB
Dick Laanweg 9	1321KD	7.5	Z	49	33	54	-	-	-	HW TB
Ed van der Elskenhof 4	1325XA	7.5	ZO	49	33	52	49	33	52	HW TB = HW OTB
Ed van der Elskenhof 7	1325XA	1.5	ZW	49	33	50	49	33	50	HW TB = HW OTB
Ed van der Elskenhof 7	1325XA	4.5	ZW	50	33	51	50	33	51	HW TB = HW OTB
Ed van der Elskenhof 7	1325XA	7.5	ZW	51	33	52	51	33	52	HW TB = HW OTB
Ed van der Elskenhof 8	1325XA	1.5	ZW	49	33	50	49	33	50	HW TB = HW OTB
Ed van der Elskenhof 8	1325XA	4.5	ZW	50	33	51	50	33	51	HW TB = HW OTB
Ed van der Elskenhof 9	1325XA	1.5	Z	49	33	51	49	33	51	HW TB = HW OTB
Ed van der Elskenhof 9	1325XA	4.5	Z	50	33	52	50	33	52	HW TB = HW OTB
Ed van der Elskenhof 10	1325XA	1.5	ZO	49	33	52	49	33	52	HW TB = HW OTB
Ed van der Elskenhof 10	1325XA	4.5	ZO	50	33	53	50	33	53	HW TB = HW OTB
Ed van der Elskenhof 11	1325XA	1.5	ZO	49	33	54	49	33	54	HW TB = HW OTB
Ed van der Elskenhof 11	1325XA	4.5	ZO	50	33	54	50	33	54	HW TB = HW OTB
Ed van der Elskenhof 12	1325XA	1.5	Z	49	33	54	49	33	54	HW TB = HW OTB
Ed van der Elskenhof 14	1325XA	1.5	Z	49	33	55	49	33	55	HW TB = HW OTB
Ed van der Elskenhof 14	1325XA	4.5	Z	50	33	55	50	33	55	HW TB = HW OTB
Ed van der Elskenhof 15	1325XA	1.5	ZO	49	33	57	49	33	58	HW TB = HW OTB
Ed van der Elskenhof 15	1325XA	4.5	ZO	50	33	59	50	33	59	HW TB = HW OTB
Eindhovenstraat 40	1324ZC	4.5	Z	49	33	50	49	33	50	HW TB = HW OTB
Eindhovenstraat 40	1324ZC	7.5	Z	50	33	51	50	33	51	HW TB = HW OTB
Eindhovenstraat 42	1324ZD	1.5	Z	50	33	51	-	-	-	HW TB
Eindhovenstraat 42	1324ZD	4.5	Z	51	33	52	51	33	51	HW TB = HW OTB
Eindhovenstraat 44	1324ZD	1.5	Z	50	33	51	-	-	-	HW TB
Eindhovenstraat 44	1324ZD	4.5	Z	51	33	52	51	33	51	HW TB = HW OTB
Eindhovenstraat 46	1324ZD	1.5	Z	50	33	51	-	-	-	HW TB
Eindhovenstraat 46	1324ZD	4.5	Z	51	33	52	51	33	51	HW TB = HW OTB
Eindhovenstraat 48	1324ZD	1.5	Z	50	33	51	-	-	-	HW TB
Eindhovenstraat 48	1324ZD	4.5	Z	51	33	52	51	33	51	HW TB = HW OTB
Eindhovenstraat 50	1324ZD	1.5	Z	50	33	51	-	-	-	HW TB
Eindhovenstraat 50	1324ZD	4.5	Z	51	33	52	51	33	51	HW TB = HW OTB
Grunewaldstraat 41	1328VB	4.5	Z	50	33	50	50	33	50	HW TB = HW OTB
Grunewaldstraat 41	1328VB	7.5	Z	52	33	52	-	-	-	HW TB
Grunewaldstraat 43	1328VB	4.5	Z	50	33	50	50	33	50	HW TB = HW OTB
Grunewaldstraat 43	1328VB	7.5	Z	52	33	52	-	-	-	HW TB
Grunewaldstraat 45	1328VB	4.5	Z	50	33	50	50	33	50	HW TB = HW OTB
Grunewaldstraat 45	1328VB	7.5	Z	52	33	52	-	-	-	HW TB
Grunewaldstraat 47	1328VB	4.5	Z	50	33	50	50	33	50	HW TB = HW OTB
Grunewaldstraat 47	1328VB	7.5	Z	52	33	52	-	-	-	HW TB
Guadeloupestraat 63	1339MB	19.5	ZO	50	33	51	-	-	-	HW TB
Guadeloupestraat 65	1339MB	22.5	ZO	50	33	51	50	33	51	HW TB = HW OTB
Guadeloupestraat 67	1339MB	22.5	ZO	50	33	51	50	33	51	HW TB = HW OTB
Guadeloupestraat 69	1339MB	19.5	ZO	50	33	51	-	-	-	HW TB
Guadeloupestraat 71	1339MB	22.5	ZO	50	33	51	50	33	51	HW TB = HW OTB
Guadeloupestraat 73	1339MB	22.5	ZO	50	33	51	50	33	51	HW TB = HW OTB
Guadeloupestraat 99	1339MC	16.5	ZO	50	33	51	-	-	-	HW TB
Guadeloupestraat 101	1339MC	16.5	ZO	50	33	51	-	-	-	HW TB
Guadeloupestraat 103	1339MC	16.5	ZO	50	33	51	-	-	-	HW TB
Guadeloupestraat 105	1339MC	19.5	ZO	50	33	51	50	33	51	HW TB = HW OTB
Guadeloupestraat 107	1339MC	19.5	ZO	50	33	51	50	33	51	HW TB = HW OTB
Guadeloupestraat 109	1339MC	19.5	ZO	50	33	51	50	33	51	HW TB = HW OTB
Guadeloupestraat 111	1339MC	22.5	ZO	50	33	51	50	33	51	HW TB = HW OTB
Guadeloupestraat 113	1339MC	22.5	ZO	50	33	51	50	33	51	HW TB = HW OTB
Guadeloupestraat 115	1339MC	22.5	ZO	50	33	51	50	33	51	HW TB = HW OTB

Bijlage I: Vast te stellen hogere waarden door de A6 voor de gemeente Almere

Straatnaam + Huisnummer	Postcode	Hoogte	Geveloriëntatie	Tracé besluit			Ontwerp Tracé besluit			Klasse TB vs OTB
				Vast te stellen hogere waarde	Toepasselijke binnenwaarde	Gecumuleerde geluidbelasting	Vast te stellen hogere waarde	Toepasselijke binnenwaarde	Gecumuleerde geluidbelasting	
Guadeloupestraat 117	1339MC	25.5	ZO	50	33	51	50	33	51	HW TB = HW OTB
Guadeloupestraat 119	1339MC	25.5	ZO	50	33	51	50	33	51	HW TB = HW OTB
H. Scheepstrahof 13	1321KG	4.5	Z	49	33	54	49	33	54	HW TB = HW OTB
H. Scheepstrahof 14	1321KG	4.5	Z	49	33	54	49	33	54	HW TB = HW OTB
H. Scheepstrahof 15	1321KG	4.5	Z	49	33	54	49	33	54	HW TB = HW OTB
Hartenveld 17	1359HS	1.5	NW	49	33	55	-	-	-	HW TB
Hartenveld 17	1359HS	4.5	NW	49	33	56	49	33	52	HW TB = HW OTB
Hartenveld 17	1359HS	7.5	NW	50	33	57	49	33	53	HW TB > HW OTB
Hartenveld 18	1359HS	1.5	NW	49	33	55	-	-	-	HW TB
Hartenveld 18	1359HS	4.5	NW	49	33	56	49	33	52	HW TB = HW OTB
Hartenveld 18	1359HS	7.5	NW	50	33	57	49	33	53	HW TB > HW OTB
Hartenveld 19	1359HS	1.5	NW	49	33	55	-	-	-	HW TB
Hartenveld 19	1359HS	4.5	NW	49	33	56	49	33	52	HW TB = HW OTB
Hartenveld 19	1359HS	7.5	NW	50	33	57	49	33	53	HW TB > HW OTB
Helmondstraat 1	1324WN	4.5	ZW	49	33	51	-	-	-	HW TB
Helmondstraat 3	1324WN	4.5	ZW	49	33	51	-	-	-	HW TB
Helmondstraat 5	1324WN	4.5	ZW	49	33	51	-	-	-	HW TB
Helmondstraat 7	1324WN	4.5	ZW	49	33	51	-	-	-	HW TB
Helmondstraat 9	1324WN	4.5	ZW	49	33	51	-	-	-	HW TB
Helmondstraat 11	1324WN	4.5	ZW	49	33	51	-	-	-	HW TB
Helmondstraat 13	1324WN	4.5	ZW	49	33	51	-	-	-	HW TB
Helmondstraat 15	1324WN	4.5	ZW	49	33	51	-	-	-	HW TB
Hitchcocklaan 7	1325TB	7.5	ZO	51	33	53	51	33	53	HW TB = HW OTB
Hitchcocklaan 9	1325TB	7.5	ZO	51	33	53	51	33	53	HW TB = HW OTB
Hitchcocklaan 11	1325TB	7.5	ZO	51	33	53	51	33	53	HW TB = HW OTB
Hitchcocklaan 13	1325TB	7.5	ZO	51	33	53	51	33	53	HW TB = HW OTB
Hitchcocklaan 15	1325TB	7.5	ZO	51	33	53	51	33	53	HW TB = HW OTB
Hitchcocklaan 17	1325TB	7.5	ZO	51	33	53	51	33	53	HW TB = HW OTB
Hitchcocklaan 19	1325TB	7.5	ZO	51	33	53	51	33	53	HW TB = HW OTB
Hitchcocklaan 21	1325TB	7.5	ZO	51	33	53	51	33	53	HW TB = HW OTB
Hitchcocklaan 23	1325TB	7.5	ZO	51	33	53	51	33	53	HW TB = HW OTB
Hitchcocklaan 25	1325TB	7.5	ZO	51	33	53	51	33	53	HW TB = HW OTB
Hitchcocklaan 27	1325TB	7.5	ZO	51	33	53	51	33	53	HW TB = HW OTB
Hitchcocklaan 29	1325TB	7.5	ZO	51	33	53	51	33	53	HW TB = HW OTB
Holbeinstraat 30	1328TZ	7.5	O	50	33	52	50	33	52	HW TB = HW OTB
Holbeinstraat 32	1328TZ	7.5	O	50	33	52	50	33	52	HW TB = HW OTB
Holbeinstraat 34	1328TZ	7.5	O	50	33	52	50	33	52	HW TB = HW OTB
Holbeinstraat 36	1328TZ	7.5	O	50	33	52	50	33	52	HW TB = HW OTB
Holbeinstraat 38	1328TZ	7.5	O	50	33	52	50	33	52	HW TB = HW OTB
Holbeinstraat 40	1328TZ	7.5	O	50	33	52	50	33	52	HW TB = HW OTB
Holbeinstraat 42	1328TZ	7.5	O	50	33	52	50	33	52	HW TB = HW OTB
Holbeinstraat 44	1328TZ	7.5	O	50	33	52	50	33	52	HW TB = HW OTB
Holbeinstraat 46	1328TZ	7.5	O	50	33	52	50	33	52	HW TB = HW OTB
Holbeinstraat 48	1328TZ	7.5	O	50	33	52	50	33	52	HW TB = HW OTB
Holbeinstraat 143	1328TW	4.5	O	50	33	51	49	33	51	HW TB > HW OTB
Holbeinstraat 145	1328TW	4.5	O	50	33	51	49	33	51	HW TB > HW OTB
Holbeinstraat 147	1328TW	4.5	O	50	33	51	49	33	51	HW TB > HW OTB
Holbeinstraat 149	1328TW	4.5	O	50	33	51	49	33	51	HW TB > HW OTB
Holbeinstraat 151	1328TW	4.5	O	50	33	51	49	33	51	HW TB > HW OTB
Holbeinstraat 153	1328TW	4.5	O	50	33	51	49	33	51	HW TB > HW OTB
Holbeinstraat 155	1328TW	4.5	O	50	33	51	49	33	51	HW TB > HW OTB
Holbeinstraat 157	1328TW	4.5	O	50	33	51	49	33	51	HW TB > HW OTB
Holbeinstraat 159	1328TW	4.5	O	50	33	51	49	33	51	HW TB > HW OTB
Holbeinstraat 161	1328TW	4.5	O	50	33	51	49	33	51	HW TB > HW OTB
Holbeinstraat 163	1328TW	4.5	O	50	33	51	49	33	51	HW TB > HW OTB
Holbeinstraat 165	1328TW	4.5	O	50	33	51	49	33	51	HW TB > HW OTB
Holbeinstraat 167	1328TW	4.5	O	50	33	51	49	33	51	HW TB > HW OTB
Holbeinstraat 169	1328TW	4.5	O	50	33	51	49	33	51	HW TB > HW OTB
Holbeinstraat 171	1328TW	4.5	W	49	33	50	49	33	50	HW TB = HW OTB
Holbeinstraat 171	1328TW	4.5	Z	50	33	50	50	33	50	HW TB = HW OTB
Holbeinstraat 171	1328TW	7.5	Z	52	33	52	52	33	52	HW TB = HW OTB
Holbeinstraat 171	1328TW	7.5	W	51	33	52	51	33	52	HW TB = HW OTB
Jan Ligthartstraat 2	1321KK	7.5	ZW	50	33	55	49	33	55	HW TB > HW OTB
Jan Ligthartstraat 4	1321KK	7.5	ZW	50	33	55	49	33	55	HW TB > HW OTB
Jan Ligthartstraat 6	1321KK	7.5	ZW	50	33	55	49	33	55	HW TB > HW OTB
Jan Ligthartstraat 8	1321KK	7.5	ZW	50	33	55	49	33	55	HW TB > HW OTB
Jan Ligthartstraat 10	1321KK	7.5	ZW	50	33	55	49	33	55	HW TB > HW OTB

Bijlage I: Vast te stellen hogere waarden door de A6 voor de gemeente Almere

Straatnaam + Huisnummer	Postcode	Hoogte	Geveloriëntatie	Tracé besluit			Ontwerp Tracé besluit			Klasse TB vs OTB
				Vast te stellen hogere waarde	Toepasselijke binnenwaarde	Gecumuleerde geluidbelasting	Vast te stellen hogere waarde	Toepasselijke binnenwaarde	Gecumuleerde geluidbelasting	
Jan Lighthartstraat 12	1321KK	7.5	ZW	50	33	55	49	33	55	HW TB > HW OTB
Jan Lighthartstraat 14	1321KK	7.5	ZW	50	33	55	49	33	55	HW TB > HW OTB
Jan Lighthartstraat 16	1321KK	7.5	ZW	50	33	55	49	33	55	HW TB > HW OTB
Jan Lighthartstraat 18	1321KK	7.5	ZW	50	33	55	49	33	55	HW TB > HW OTB
Jan Lighthartstraat 20	1321KK	7.5	ZW	50	33	55	49	33	55	HW TB > HW OTB
Lubitschstraat 58	1325RW	4.5	ZW	51	33	52	51	33	52	HW TB = HW OTB
Lucas Cranachplantsoen 4	1328VP	7.5	O	50	33	52	50	33	52	HW TB = HW OTB
Michelangelostraat 189	1328VX	4.5	Z	50	33	50	50	33	50	HW TB = HW OTB
Michelangelostraat 189	1328VX	7.5	Z	52	33	52	-	-	-	HW TB
Michelangelostraat 191	1328VX	4.5	Z	50	33	51	50	33	50	HW TB = HW OTB
Michelangelostraat 191	1328VX	7.5	Z	52	33	52	52	33	52	HW TB = HW OTB
Nienke van Hichtumstraat 2	1321JN	4.5	ZO	50	33	54	50	33	54	HW TB = HW OTB
Nienke van Hichtumstraat 3	1321JM	4.5	ZO	50	33	54	50	33	54	HW TB = HW OTB
Nienke van Hichtumstraat 4	1321JN	4.5	ZO	50	33	54	50	33	54	HW TB = HW OTB
Nienke van Hichtumstraat 5	1321JM	4.5	ZO	50	33	54	50	33	54	HW TB = HW OTB
Nienke van Hichtumstraat 7	1321JM	4.5	NO	50	33	55	50	33	55	HW TB = HW OTB
Nienke van Hichtumstraat 7	1321JM	4.5	ZW	50	33	54	50	33	54	HW TB = HW OTB
Nienke van Hichtumstraat 9	1321JM	4.5	NO	50	33	55	50	33	55	HW TB = HW OTB
Nienke van Hichtumstraat 9	1321JM	4.5	ZW	50	33	54	50	33	54	HW TB = HW OTB
Oosterhoutstraat 22	1324ZT	4.5	Z	50	33	51	-	-	-	HW TB
Oosterhoutstraat 24	1324ZT	4.5	Z	50	33	51	-	-	-	HW TB
Oosterhoutstraat 26	1324ZT	4.5	Z	50	33	51	-	-	-	HW TB
Oosterhoutstraat 28	1324ZT	4.5	Z	50	33	51	-	-	-	HW TB
Oosterhoutstraat 30	1324ZT	4.5	Z	50	33	51	-	-	-	HW TB
Oosterhoutstraat 32	1324ZT	4.5	Z	50	33	51	-	-	-	HW TB
Oosterhoutstraat 34	1324ZT	4.5	Z	50	33	51	-	-	-	HW TB
Oosterhoutstraat 36	1324ZT	4.5	O	50	33	50	-	-	-	HW TB
Oosterhoutstraat 36	1324ZT	4.5	Z	50	33	51	-	-	-	HW TB
Ossendrechtstraat 1	1324ZV	4.5	ZO	49	33	50	49	33	50	HW TB = HW OTB
Ossendrechtstraat 3	1324ZV	4.5	ZO	49	33	50	49	33	50	HW TB = HW OTB
Ossendrechtstraat 5	1324ZV	4.5	ZO	49	33	50	49	33	50	HW TB = HW OTB
Ossendrechtstraat 7	1324ZV	4.5	ZO	49	33	50	49	33	50	HW TB = HW OTB
Ossendrechtstraat 9	1324ZV	4.5	ZO	49	33	50	49	33	50	HW TB = HW OTB
Ossendrechtstraat 11	1324ZV	4.5	ZO	49	33	50	49	33	50	HW TB = HW OTB
Ossendrechtstraat 13	1324ZV	4.5	ZO	49	33	50	49	33	50	HW TB = HW OTB
Ossendrechtstraat 15	1324ZV	4.5	ZO	49	33	50	49	33	50	HW TB = HW OTB
Ossendrechtstraat 17	1324ZV	4.5	ZO	49	33	50	49	33	50	HW TB = HW OTB
Ossendrechtstraat 19	1324ZV	4.5	ZO	49	33	50	49	33	50	HW TB = HW OTB
Polonaisestraat 1	1326RS	7.5	Z	51	33	58	51	33	58	HW TB = HW OTB
Polonaisestraat 2	1326RS	7.5	Z	51	33	58	51	33	58	HW TB = HW OTB
Polonaisestraat 3	1326RS	7.5	Z	51	33	58	51	33	58	HW TB = HW OTB
Polonaisestraat 4	1326RS	7.5	Z	51	33	58	51	33	58	HW TB = HW OTB
Polonaisestraat 5	1326RS	7.5	Z	51	33	58	51	33	58	HW TB = HW OTB
Polonaisestraat 6	1326RS	7.5	Z	51	33	57	51	33	57	HW TB = HW OTB
Polonaisestraat 7	1326RS	7.5	Z	51	33	57	51	33	57	HW TB = HW OTB
Polonaisestraat 8	1326RS	7.5	Z	51	33	58	51	33	58	HW TB = HW OTB
Polonaisestraat 9	1326RS	7.5	Z	51	33	57	51	33	57	HW TB = HW OTB
Polonaisestraat 10	1326RS	7.5	Z	51	33	57	51	33	57	HW TB = HW OTB
Polonaisestraat 11	1326RS	7.5	Z	52	33	55	52	33	55	HW TB = HW OTB
Polonaisestraat 12	1326RS	7.5	Z	52	33	55	52	33	55	HW TB = HW OTB
Polonaisestraat 13	1326RS	7.5	Z	52	33	55	52	33	55	HW TB = HW OTB
Polonaisestraat 14	1326RS	7.5	Z	52	33	55	52	33	55	HW TB = HW OTB
Polonaisestraat 15	1326RS	7.5	Z	52	33	55	52	33	55	HW TB = HW OTB
Polonaisestraat 16	1326RS	7.5	Z	52	33	55	52	33	55	HW TB = HW OTB
Polonaisestraat 17	1326RS	7.5	Z	52	33	55	52	33	55	HW TB = HW OTB
Polonaisestraat 18	1326RS	1.5	ZO	50	33	52	50	33	52	HW TB = HW OTB
Polonaisestraat 18	1326RS	7.5	ZO	52	33	54	52	33	54	HW TB = HW OTB
Polonaisestraat 19	1326RS	1.5	ZO	50	33	52	50	33	52	HW TB = HW OTB
Polonaisestraat 19	1326RS	7.5	ZO	52	33	54	52	33	54	HW TB = HW OTB
Polonaisestraat 20	1326RS	1.5	ZO	50	33	52	50	33	52	HW TB = HW OTB
Polonaisestraat 20	1326RS	7.5	ZO	52	33	54	52	33	54	HW TB = HW OTB
Polonaisestraat 21	1326RS	1.5	ZO	50	33	52	50	33	52	HW TB = HW OTB
Polonaisestraat 21	1326RS	7.5	ZO	52	33	54	52	33	54	HW TB = HW OTB
Polonaisestraat 22	1326RS	1.5	ZO	50	33	52	50	33	52	HW TB = HW OTB
Polonaisestraat 22	1326RS	7.5	ZO	52	33	54	52	33	54	HW TB = HW OTB
Polonaisestraat 23	1326RS	1.5	ZO	50	33	52	50	33	52	HW TB = HW OTB
Polonaisestraat 23	1326RS	7.5	ZO	52	33	54	52	33	54	HW TB = HW OTB

Bijlage I: Vast te stellen hogere waarden door de A6 voor de gemeente Almere

Straatnaam + Huisnummer	Postcode	Hoogte	Gevelorientatie	Tracé besluit			Ontwerp Tracé besluit			Klasse TB vs OTB
				Vast te stellen hogere waarde	Toepasselijke binnenwaarde	Gecumuleerde geluidbelasting	Vast te stellen hogere waarde	Toepasselijke binnenwaarde	Gecumuleerde geluidbelasting	
Polonaisestraat 24	1326RS	1.5	ZO	50	33	52	50	33	52	HW TB = HW OTB
Polonaisestraat 24	1326RS	7.5	ZO	52	33	54	52	33	54	HW TB = HW OTB
Polonaisestraat 25	1326RT	1.5	ZO	50	33	51	50	33	51	HW TB = HW OTB
Polonaisestraat 25	1326RT	4.5	ZO	52	33	53	52	33	54	HW TB = HW OTB
Polonaisestraat 25	1326RT	7.5	ZO	52	33	53	52	33	53	HW TB = HW OTB
Polonaisestraat 26	1326RT	1.5	ZO	50	33	51	50	33	51	HW TB = HW OTB
Polonaisestraat 26	1326RT	4.5	ZO	52	33	53	52	33	54	HW TB = HW OTB
Polonaisestraat 26	1326RT	7.5	ZO	52	33	53	52	33	53	HW TB = HW OTB
Polonaisestraat 27	1326RT	1.5	ZO	50	33	51	50	33	51	HW TB = HW OTB
Polonaisestraat 27	1326RT	4.5	ZO	52	33	53	52	33	54	HW TB = HW OTB
Polonaisestraat 27	1326RT	7.5	ZO	52	33	53	52	33	53	HW TB = HW OTB
Polonaisestraat 28	1326RT	1.5	ZO	50	33	51	50	33	51	HW TB = HW OTB
Polonaisestraat 28	1326RT	4.5	ZO	52	33	53	52	33	54	HW TB = HW OTB
Polonaisestraat 28	1326RT	7.5	ZO	52	33	53	52	33	53	HW TB = HW OTB
Polonaisestraat 29	1326RT	1.5	ZO	50	33	51	50	33	51	HW TB = HW OTB
Polonaisestraat 29	1326RT	4.5	ZO	52	33	53	52	33	54	HW TB = HW OTB
Polonaisestraat 29	1326RT	7.5	ZO	52	33	53	52	33	53	HW TB = HW OTB
Polonaisestraat 30	1326RT	1.5	O	49	33	51	49	33	51	HW TB = HW OTB
Polonaisestraat 30	1326RT	4.5	O	52	33	53	-	-	-	HW TB
Polonaisestraat 30	1326RT	7.5	O	51	33	53	51	33	53	HW TB = HW OTB
Polonaisestraat 31	1326RT	1.5	O	49	33	51	49	33	51	HW TB = HW OTB
Polonaisestraat 31	1326RT	4.5	O	52	33	53	-	-	-	HW TB
Polonaisestraat 31	1326RT	7.5	O	51	33	53	51	33	53	HW TB = HW OTB
Polonaisestraat 32	1326RT	1.5	O	49	33	51	49	33	51	HW TB = HW OTB
Polonaisestraat 32	1326RT	4.5	O	52	33	53	-	-	-	HW TB
Polonaisestraat 32	1326RT	7.5	O	51	33	53	51	33	53	HW TB = HW OTB
Polonaisestraat 33	1326RT	1.5	O	49	33	51	49	33	51	HW TB = HW OTB
Polonaisestraat 33	1326RT	4.5	O	52	33	53	-	-	-	HW TB
Polonaisestraat 33	1326RT	7.5	O	51	33	53	51	33	53	HW TB = HW OTB
Polonaisestraat 34	1326RT	1.5	O	49	33	51	49	33	51	HW TB = HW OTB
Polonaisestraat 34	1326RT	4.5	O	52	33	53	-	-	-	HW TB
Polonaisestraat 34	1326RT	7.5	O	51	33	53	51	33	53	HW TB = HW OTB
Polonaisestraat 35	1326RT	1.5	O	49	33	51	49	33	51	HW TB = HW OTB
Polonaisestraat 35	1326RT	4.5	O	52	33	53	-	-	-	HW TB
Polonaisestraat 35	1326RT	7.5	O	51	33	53	51	33	53	HW TB = HW OTB
Prozastraat 2	1321KR	4.5	ZO	49	33	53	49	33	53	HW TB = HW OTB
Prozastraat 4	1321KR	4.5	ZO	49	33	53	49	33	53	HW TB = HW OTB
Puerto Ricostraat 71	1339KR	16.5	ZO	50	33	52	-	-	-	HW TB
Puerto Ricostraat 71	1339KR	19.5	ZO	50	33	52	50	33	52	HW TB = HW OTB
Puerto Ricostraat 73	1339KR	16.5	ZO	50	33	52	-	-	-	HW TB
Puerto Ricostraat 73	1339KR	19.5	ZO	50	33	52	50	33	52	HW TB = HW OTB
Puerto Ricostraat 75	1339KR	16.5	ZO	50	33	52	-	-	-	HW TB
Puerto Ricostraat 75	1339KR	19.5	ZO	50	33	52	50	33	52	HW TB = HW OTB
Puerto Ricostraat 89	1339KR	16.5	ZO	50	33	52	-	-	-	HW TB
Puerto Ricostraat 89	1339KR	19.5	ZO	50	33	52	50	33	52	HW TB = HW OTB
Puerto Ricostraat 91	1339KR	16.5	ZO	50	33	52	-	-	-	HW TB
Puerto Ricostraat 91	1339KR	19.5	ZO	50	33	52	50	33	52	HW TB = HW OTB
Puerto Ricostraat 93	1339KR	16.5	ZO	50	33	52	-	-	-	HW TB
Puerto Ricostraat 93	1339KR	19.5	ZO	50	33	52	50	33	52	HW TB = HW OTB
Puerto Ricostraat 95	1339KR	22.5	ZO	50	33	52	50	33	52	HW TB = HW OTB
Puerto Ricostraat 97	1339KR	22.5	ZO	50	33	52	50	33	52	HW TB = HW OTB
Puerto Ricostraat 123	1339KS	16.5	ZO	50	33	53	-	-	-	HW TB
Puerto Ricostraat 125	1339KS	16.5	ZO	50	33	53	-	-	-	HW TB
Puerto Ricostraat 127	1339KS	16.5	ZO	50	33	53	-	-	-	HW TB
Puerto Ricostraat 129	1339KS	19.5	ZO	50	33	53	50	33	53	HW TB = HW OTB
Puerto Ricostraat 131	1339KS	19.5	ZO	50	33	53	50	33	53	HW TB = HW OTB
Puerto Ricostraat 133	1339KS	19.5	ZO	50	33	53	50	33	53	HW TB = HW OTB
Puerto Ricostraat 135	1339KS	22.5	ZO	50	33	53	50	33	53	HW TB = HW OTB
Puerto Ricostraat 135	1339KS	25.5	ZO	50	33	53	50	33	53	HW TB = HW OTB
Puerto Ricostraat 137	1339KS	22.5	ZO	50	33	53	50	33	53	HW TB = HW OTB
Puerto Ricostraat 137	1339KS	25.5	ZO	50	33	53	50	33	53	HW TB = HW OTB
Puerto Ricostraat 139	1339KS	22.5	ZO	50	33	53	50	33	53	HW TB = HW OTB
Puerto Ricostraat 139	1339KS	25.5	ZO	50	33	53	50	33	53	HW TB = HW OTB
Radioweg 33	1324KW	4.5	ZO	50	33	52	49	33	51	HW TB > HW OTB
Radioweg 33	1324KW	7.5	ZO	50	33	52	49	33	51	HW TB > HW OTB
Radioweg 35	1324KW	7.5	ZO	50	33	51	-	-	-	HW TB
Radioweg 39	1324KW	4.5	NO	50	33	50	-	-	-	HW TB

Bijlage I: Vast te stellen hogere waarden door de A6 voor de gemeente Almere

Straatnaam + Huisnummer	Postcode	Hoogte	Gevoelentate	Tracé besluit			Ontwerp Tracé besluit			Klasse TB vs OTB
				Vast te stellen hogere waarde	Toepasselijke binnenwaarde	Gecumuleerde geluidbelasting	Vast te stellen hogere waarde	Toepasselijke binnenwaarde	Gecumuleerde geluidbelasting	
Radioweg 41	1324KW	1.5	NO	49	33	49	-	-	-	HW TB
Radioweg 45	1324KW	4.5	NO	50	33	51	-	-	-	HW TB
Radioweg 45	1324KW	7.5	NO	50	33	51	-	-	-	HW TB
Rudolf Nureyevstraat 1	1326TC	4.5	ZO	50	33	51	50	33	51	HW TB = HW OTB
Rudolf Nureyevstraat 3	1326TC	4.5	ZO	50	33	51	50	33	51	HW TB = HW OTB
Rudolf Nureyevstraat 4	1326TH	1.5	Z	51	33	51	51	33	51	HW TB = HW OTB
Rudolf Nureyevstraat 4	1326TH	4.5	Z	53	33	54	53	33	54	HW TB = HW OTB
Rudolf Nureyevstraat 4	1326TH	7.5	Z	52	33	53	52	33	53	HW TB = HW OTB
Rudolf Nureyevstraat 5	1326TC	4.5	ZO	50	33	51	50	33	51	HW TB = HW OTB
Rudolf Nureyevstraat 6	1326TH	1.5	Z	51	33	51	51	33	51	HW TB = HW OTB
Rudolf Nureyevstraat 6	1326TH	4.5	Z	53	33	54	53	33	54	HW TB = HW OTB
Rudolf Nureyevstraat 6	1326TH	7.5	Z	52	33	53	52	33	53	HW TB = HW OTB
Rudolf Nureyevstraat 7	1326TC	4.5	ZO	50	33	51	50	33	51	HW TB = HW OTB
Rudolf Nureyevstraat 8	1326TH	1.5	Z	51	33	51	51	33	51	HW TB = HW OTB
Rudolf Nureyevstraat 8	1326TH	4.5	Z	53	33	54	53	33	54	HW TB = HW OTB
Rudolf Nureyevstraat 8	1326TH	7.5	Z	52	33	53	52	33	53	HW TB = HW OTB
Rudolf Nureyevstraat 9	1326TC	4.5	ZO	50	33	51	50	33	51	HW TB = HW OTB
Rudolf Nureyevstraat 10	1326TH	1.5	Z	51	33	51	51	33	51	HW TB = HW OTB
Rudolf Nureyevstraat 10	1326TH	4.5	Z	53	33	54	53	33	54	HW TB = HW OTB
Rudolf Nureyevstraat 10	1326TH	7.5	Z	52	33	53	52	33	53	HW TB = HW OTB
Rudolf Nureyevstraat 11	1326TC	4.5	ZO	50	33	51	50	33	51	HW TB = HW OTB
Rudolf Nureyevstraat 12	1326TH	7.5	Z	49	33	49	49	33	49	HW TB = HW OTB
Rudolf Nureyevstraat 13	1326TC	4.5	ZO	50	33	51	50	33	51	HW TB = HW OTB
Rudolf Nureyevstraat 14	1326TH	7.5	Z	49	33	49	49	33	49	HW TB = HW OTB
Rudolf Nureyevstraat 15	1326TC	4.5	ZO	50	33	51	50	33	51	HW TB = HW OTB
Rudolf Nureyevstraat 16	1326TH	7.5	Z	49	33	49	49	33	49	HW TB = HW OTB
Rudolf Nureyevstraat 17	1326TC	4.5	ZO	50	33	51	50	33	51	HW TB = HW OTB
Rudolf Nureyevstraat 18	1326TH	7.5	Z	49	33	49	49	33	49	HW TB = HW OTB
Rudolf Nureyevstraat 19	1326TC	4.5	ZO	50	33	51	50	33	51	HW TB = HW OTB
Rudolf Nureyevstraat 20	1326TH	7.5	Z	49	33	49	49	33	49	HW TB = HW OTB
Rudolf Nureyevstraat 21	1326TC	4.5	ZO	50	33	51	50	33	51	HW TB = HW OTB
Rudolf Nureyevstraat 22	1326TH	7.5	Z	49	33	49	49	33	49	HW TB = HW OTB
Rudolf Nureyevstraat 23	1326TC	4.5	ZO	50	33	51	50	33	51	HW TB = HW OTB
Rudolf Nureyevstraat 24	1326TH	7.5	Z	49	33	49	49	33	49	HW TB = HW OTB
Rudolf Nureyevstraat 25	1326TC	4.5	ZO	50	33	51	50	33	51	HW TB = HW OTB
Rudolf Nureyevstraat 26	1326TH	7.5	Z	49	33	49	49	33	49	HW TB = HW OTB
Rudolf Nureyevstraat 27	1326TC	1.5	ZO	49	33	50	49	33	50	HW TB = HW OTB
Rudolf Nureyevstraat 27	1326TC	4.5	ZO	51	33	52	51	33	52	HW TB = HW OTB
Rudolf Nureyevstraat 28	1326TH	7.5	Z	49	33	49	49	33	49	HW TB = HW OTB
Rudolf Nureyevstraat 29	1326TC	1.5	ZO	49	33	50	49	33	50	HW TB = HW OTB
Rudolf Nureyevstraat 29	1326TC	4.5	ZO	51	33	52	51	33	52	HW TB = HW OTB
Rudolf Nureyevstraat 31	1326TC	1.5	ZO	49	33	50	49	33	50	HW TB = HW OTB
Rudolf Nureyevstraat 31	1326TC	4.5	ZO	51	33	52	51	33	52	HW TB = HW OTB
Rudolf Nureyevstraat 33	1326TC	1.5	ZO	49	33	50	49	33	50	HW TB = HW OTB
Rudolf Nureyevstraat 33	1326TC	4.5	ZO	51	33	52	51	33	52	HW TB = HW OTB
Rudolf Nureyevstraat 35	1326TC	1.5	ZO	49	33	50	49	33	50	HW TB = HW OTB
Rudolf Nureyevstraat 35	1326TC	4.5	ZO	51	33	52	51	33	52	HW TB = HW OTB
Rudolf Nureyevstraat 37	1326TC	1.5	ZO	49	33	50	49	33	50	HW TB = HW OTB
Rudolf Nureyevstraat 37	1326TC	4.5	ZO	51	33	52	51	33	52	HW TB = HW OTB
Rudolf Nureyevstraat 39	1326TC	1.5	ZO	49	33	50	49	33	50	HW TB = HW OTB
Rudolf Nureyevstraat 39	1326TC	4.5	ZO	51	33	52	51	33	52	HW TB = HW OTB
Rudolf Nureyevstraat 41	1326TC	1.5	ZO	49	33	50	49	33	50	HW TB = HW OTB
Rudolf Nureyevstraat 41	1326TC	4.5	ZO	51	33	52	51	33	52	HW TB = HW OTB
Rudolf Nureyevstraat 43	1326TC	1.5	ZO	49	33	50	49	33	50	HW TB = HW OTB
Rudolf Nureyevstraat 43	1326TC	4.5	ZO	51	33	52	51	33	52	HW TB = HW OTB
Rudolf Nureyevstraat 45	1326TC	1.5	ZO	49	33	50	49	33	50	HW TB = HW OTB
Rudolf Nureyevstraat 45	1326TC	4.5	ZO	51	33	52	51	33	52	HW TB = HW OTB
Rudolf Nureyevstraat 47	1326TC	1.5	ZO	49	33	50	49	33	50	HW TB = HW OTB
Rudolf Nureyevstraat 47	1326TC	4.5	ZO	51	33	52	51	33	52	HW TB = HW OTB
Rudolf Nureyevstraat 49	1326TC	1.5	ZO	49	33	50	49	33	50	HW TB = HW OTB
Rudolf Nureyevstraat 49	1326TC	4.5	ZO	51	33	52	51	33	52	HW TB = HW OTB
Rudolf Nureyevstraat 51	1326TC	1.5	ZO	49	33	50	49	33	50	HW TB = HW OTB
Rudolf Nureyevstraat 51	1326TC	4.5	ZO	51	33	52	51	33	52	HW TB = HW OTB
Rudolf Nureyevstraat 53	1326TE	7.5	ZO	51	33	52	51	33	52	HW TB = HW OTB
Rudolf Nureyevstraat 55	1326TE	7.5	ZO	51	33	52	51	33	52	HW TB = HW OTB
Rudolf Nureyevstraat 57	1326TE	7.5	ZO	51	33	52	51	33	52	HW TB = HW OTB
Rudolf Nureyevstraat 59	1326TE	7.5	ZO	51	33	52	51	33	52	HW TB = HW OTB

Bijlage I: Vast te stellen hogere waarden door de A6 voor de gemeente Almere

Straatnaam + Huisnummer	Postcode	Hoogte	Gevoelentate	Tracé besluit			Ontwerp Tracé besluit			Klasse TB vs OTB
				Vast te stellen hogere waarde	Toepasselijke binnenwaarde	Gecumuleerde geluidbelasting	Vast te stellen hogere waarde	Toepasselijke binnenwaarde	Gecumuleerde geluidbelasting	
Rudolf Nureyevstraat 61	1326TE	7.5	ZO	51	33	52	51	33	52	HW TB = HW OTB
Rudolf Nureyevstraat 63	1326TE	7.5	ZO	51	33	52	51	33	52	HW TB = HW OTB
Rudolf Nureyevstraat 65	1326TE	7.5	ZO	51	33	52	51	33	52	HW TB = HW OTB
Rudolf Nureyevstraat 67	1326TE	7.5	ZO	51	33	52	51	33	52	HW TB = HW OTB
Rudolf Nureyevstraat 69	1326TE	7.5	ZO	51	33	52	51	33	52	HW TB = HW OTB
Rudolf Nureyevstraat 71	1326TE	7.5	ZO	51	33	52	51	33	52	HW TB = HW OTB
Rudolf Nureyevstraat 73	1326TE	7.5	ZO	51	33	52	51	33	52	HW TB = HW OTB
Rudolf Nureyevstraat 75	1326TE	7.5	ZO	51	33	52	51	33	52	HW TB = HW OTB
Rudolf Nureyevstraat 77	1326TE	7.5	ZO	51	33	52	51	33	52	HW TB = HW OTB
Rudolf Nureyevstraat 79	1326TE	1.5	ZO	49	33	50	49	33	50	HW TB = HW OTB
Rudolf Nureyevstraat 79	1326TE	4.5	ZO	52	33	52	-	-	-	HW TB
Rudolf Nureyevstraat 81	1326TE	1.5	ZO	49	33	50	49	33	50	HW TB = HW OTB
Rudolf Nureyevstraat 81	1326TE	4.5	ZO	52	33	52	-	-	-	HW TB
Rudolf Nureyevstraat 83	1326TE	1.5	ZO	49	33	50	49	33	50	HW TB = HW OTB
Rudolf Nureyevstraat 83	1326TE	4.5	ZO	52	33	52	-	-	-	HW TB
Rudolf Nureyevstraat 85	1326TE	1.5	ZO	49	33	50	49	33	50	HW TB = HW OTB
Rudolf Nureyevstraat 85	1326TE	4.5	ZO	52	33	52	-	-	-	HW TB
Rudolf Nureyevstraat 87	1326TE	1.5	ZO	49	33	50	49	33	50	HW TB = HW OTB
Rudolf Nureyevstraat 87	1326TE	4.5	ZO	52	33	52	-	-	-	HW TB
Rudolf Nureyevstraat 89	1326TE	1.5	ZO	49	33	50	49	33	50	HW TB = HW OTB
Rudolf Nureyevstraat 89	1326TE	4.5	ZO	52	33	52	-	-	-	HW TB
Rudolf Nureyevstraat 91	1326TE	1.5	ZO	49	33	50	49	33	50	HW TB = HW OTB
Rudolf Nureyevstraat 91	1326TE	4.5	ZO	52	33	52	-	-	-	HW TB
Rudolf Nureyevstraat 93	1326TE	1.5	ZO	49	33	50	49	33	50	HW TB = HW OTB
Rudolf Nureyevstraat 93	1326TE	4.5	ZO	52	33	52	-	-	-	HW TB
Rudolf Nureyevstraat 95	1326TE	1.5	ZO	49	33	50	49	33	50	HW TB = HW OTB
Rudolf Nureyevstraat 95	1326TE	4.5	ZO	52	33	52	-	-	-	HW TB
Rudolf Nureyevstraat 97	1326TE	1.5	ZO	49	33	50	49	33	50	HW TB = HW OTB
Rudolf Nureyevstraat 97	1326TE	4.5	ZO	52	33	52	-	-	-	HW TB
Rudolf Nureyevstraat 99	1326TE	1.5	ZO	49	33	50	49	33	50	HW TB = HW OTB
Rudolf Nureyevstraat 99	1326TE	4.5	ZO	52	33	52	-	-	-	HW TB
Rudolf Nureyevstraat 101	1326TE	1.5	ZO	49	33	50	49	33	50	HW TB = HW OTB
Rudolf Nureyevstraat 101	1326TE	4.5	ZO	52	33	52	-	-	-	HW TB
Rudolf Nureyevstraat 103	1326TE	1.5	ZO	49	33	50	49	33	50	HW TB = HW OTB
Rudolf Nureyevstraat 103	1326TE	4.5	ZO	52	33	52	-	-	-	HW TB
Rudolf Nureyevstraat 105	1326TG	1.5	ZO	51	33	51	51	33	51	HW TB = HW OTB
Rudolf Nureyevstraat 105	1326TG	4.5	ZO	53	33	53	53	33	53	HW TB = HW OTB
Rudolf Nureyevstraat 107	1326TG	1.5	ZO	51	33	51	51	33	51	HW TB = HW OTB
Rudolf Nureyevstraat 107	1326TG	4.5	ZO	53	33	53	53	33	53	HW TB = HW OTB
Rudolf Nureyevstraat 109	1326TG	1.5	ZO	51	33	51	51	33	51	HW TB = HW OTB
Rudolf Nureyevstraat 109	1326TG	4.5	ZO	53	33	53	53	33	53	HW TB = HW OTB
Rudolf Nureyevstraat 111	1326TG	1.5	ZO	51	33	51	51	33	51	HW TB = HW OTB
Rudolf Nureyevstraat 111	1326TG	4.5	ZO	53	33	53	53	33	53	HW TB = HW OTB
Rudolf Nureyevstraat 113	1326TG	1.5	ZO	51	33	51	51	33	51	HW TB = HW OTB
Rudolf Nureyevstraat 113	1326TG	4.5	ZO	53	33	53	53	33	53	HW TB = HW OTB
Rudolf Nureyevstraat 115	1326TG	1.5	ZO	51	33	51	51	33	51	HW TB = HW OTB
Rudolf Nureyevstraat 115	1326TG	4.5	ZO	53	33	53	53	33	53	HW TB = HW OTB
Rudolf Nureyevstraat 117	1326TG	1.5	ZO	51	33	51	51	33	51	HW TB = HW OTB
Rudolf Nureyevstraat 117	1326TG	4.5	ZO	53	33	53	53	33	53	HW TB = HW OTB
Rudolf Nureyevstraat 119	1326TG	1.5	ZO	51	33	51	51	33	51	HW TB = HW OTB
Rudolf Nureyevstraat 119	1326TG	4.5	ZO	53	33	53	53	33	53	HW TB = HW OTB
Rudolf Nureyevstraat 121	1326TG	1.5	ZO	51	33	51	51	33	51	HW TB = HW OTB
Rudolf Nureyevstraat 121	1326TG	4.5	ZO	53	33	53	53	33	53	HW TB = HW OTB
Rudolf Nureyevstraat 123	1326TG	1.5	ZO	51	33	51	51	33	51	HW TB = HW OTB
Rudolf Nureyevstraat 123	1326TG	4.5	ZO	53	33	53	53	33	53	HW TB = HW OTB
Rudolf Nureyevstraat 125	1326TG	1.5	ZO	51	33	51	51	33	51	HW TB = HW OTB
Rudolf Nureyevstraat 125	1326TG	4.5	ZO	53	33	53	53	33	53	HW TB = HW OTB
Rudolf Nureyevstraat 127	1326TG	1.5	ZO	51	33	51	51	33	51	HW TB = HW OTB
Rudolf Nureyevstraat 127	1326TG	4.5	ZO	53	33	53	53	33	53	HW TB = HW OTB
Rudolf Nureyevstraat 129	1326TG	1.5	ZO	51	33	51	51	33	51	HW TB = HW OTB
Rudolf Nureyevstraat 129	1326TG	4.5	ZO	53	33	53	53	33	53	HW TB = HW OTB
Schaakveld 7	1359HK	4.5	NW	49	33	56	49	33	52	HW TB = HW OTB
Schaakveld 8	1359HK	4.5	NW	49	33	55	-	-	-	HW TB
Schaakveld 9	1359HK	1.5	NW	49	33	54	-	-	-	HW TB
Schaakveld 9	1359HK	4.5	NW	49	33	56	49	33	52	HW TB = HW OTB
Schaakveld 10	1359HK	4.5	NW	49	33	56	49	33	52	HW TB = HW OTB
Schaakveld 11	1359HK	4.5	NW	49	33	55	49	33	52	HW TB = HW OTB

Bijlage I: Vast te stellen hogere waarden door de A6 voor de gemeente Almere

Straatnaam + Huisnummer	Postcode	Hoogte	Gevoelentate	Tracé besluit			Ontwerp Tracé besluit			Klasse TB vs OTB
				Vast te stellen hogere waarde	Toepasselijke binnenwaarde	Gecumuleerde geluidbelasting	Vast te stellen hogere waarde	Toepasselijke binnenwaarde	Gecumuleerde geluidbelasting	
Schaakveld 12	1359HK	4.5	NW	49	33	56	49	33	52	HW TB = HW OTB
Schaakveld 13	1359HK	4.5	NW	49	33	56	49	33	52	HW TB = HW OTB
Schaakveld 14	1359HK	1.5	NW	49	33	55	49	33	52	HW TB = HW OTB
Schaakveld 14	1359HK	4.5	NW	49	33	56	49	33	52	HW TB = HW OTB
Schaakveld 15	1359HK	1.5	NW	49	33	55	49	33	52	HW TB = HW OTB
Schaakveld 15	1359HK	4.5	NW	49	33	55	49	33	52	HW TB = HW OTB
Schaakveld 16	1359HK	4.5	NW	49	33	55	49	33	52	HW TB = HW OTB
Schaakveld 17	1359HK	1.5	NW	49	33	54	-	-	-	HW TB
Schaakveld 17	1359HK	4.5	NW	49	33	56	49	33	52	HW TB = HW OTB
Trekweg 4 A	1338GA	1.5	ZO	50	33	51	50	33	51	HW TB = HW OTB
Trekweg 4 A	1338GA	4.5	ZO	51	33	53	51	33	53	HW TB = HW OTB
Trekweg 4 A	1338GA	4.5	NO	50	33	50	-	-	-	HW TB
Trekweg 8	1339LB	1.5	ZO	50	33	50	50	33	50	HW TB = HW OTB
Trekweg 8	1339LB	4.5	ZO	51	33	51	51	33	51	HW TB = HW OTB
Valkenswaardstraat 2	1324XD	4.5	ZW	49	33	50	-	-	-	HW TB
Valkenswaardstraat 4	1324XD	4.5	ZW	49	33	50	-	-	-	HW TB
Valkenswaardstraat 6	1324XD	4.5	ZW	49	33	50	-	-	-	HW TB
Valkenswaardstraat 8	1324XD	4.5	ZW	49	33	50	-	-	-	HW TB
Valkenswaardstraat 10	1324XD	4.5	ZW	49	33	50	-	-	-	HW TB
Valkenswaardstraat 12	1324XD	4.5	ZW	49	33	50	-	-	-	HW TB
Valkenswaardstraat 14	1324XD	4.5	ZW	49	33	50	-	-	-	HW TB
Valkenswaardstraat 16	1324XD	7.5	ZW	49	33	51	49	33	51	HW TB = HW OTB
Valkenswaardstraat 18	1324XD	7.5	ZW	49	33	51	49	33	51	HW TB = HW OTB
Valkenswaardstraat 20	1324XD	7.5	ZW	49	33	51	49	33	51	HW TB = HW OTB
Valkenswaardstraat 22	1324XD	7.5	ZW	49	33	51	49	33	51	HW TB = HW OTB
Valkenswaardstraat 24	1324XD	7.5	ZW	49	33	51	49	33	51	HW TB = HW OTB
Valkenswaardstraat 26	1324XD	7.5	ZW	49	33	51	49	33	51	HW TB = HW OTB
Veghelstraat 2	1324WH	4.5	ZW	49	33	51	-	-	-	HW TB
Veldweg 1	1359HC	1.5	NW	49	33	54	49	33	53	HW TB = HW OTB
Veldweg 1	1359HC	4.5	NW	50	33	55	49	33	54	HW TB > HW OTB
Veldweg 3	1359HC	1.5		49	33	54	-	-	-	HW TB, WNP NIET IN OTB
Veldweg 3	1359HC	4.5		50	33	55	-	-	-	HW TB, WNP NIET IN OTB
Veldwiede 23	1359HW	1.5	NW	49	33	52	-	-	-	HW TB
Veldwiede 24	1359HW	1.5	NW	49	33	52	-	-	-	HW TB
Veldwiede 25	1359HW	1.5	NW	49	33	52	-	-	-	HW TB
Veldwiede 26	1359HW	1.5	NW	49	33	52	-	-	-	HW TB
Veldwiede 27	1359HW	1.5	NW	49	33	52	-	-	-	HW TB

Bijlage I: Vast te stellen hogere waarden door de A6 voor de gemeente Muiden

Straatnaam + Huisnummer	Postcode	Hoogte	Geveeroriëntatie	Tracé besluit			Ontwerp Tracé besluit			Klasse TB vs OTB
				Vast te stellen hogere waarde	Toepasselijke binnenwaarde	Gecumuleerde geluidbelasting	Vast te stellen hogere waarde	Toepasselijke binnenwaarde	Gecumuleerde geluidbelasting	
G H Breitnerlaan 5	1399XD	4.5	ZW	49	33	52	49	33	55	HW TB = HW OTB
G H Breitnerlaan 5	1399XD	7.5	ZW	50	33	53	50	33	56	HW TB = HW OTB
G H Breitnerlaan 6	1399XD	4.5	ZW	49	33	52	49	33	55	HW TB = HW OTB
G H Breitnerlaan 6	1399XD	7.5	ZW	50	33	53	50	33	56	HW TB = HW OTB
G H Breitnerlaan 7	1399XD	4.5	ZW	49	33	52	49	33	55	HW TB = HW OTB
G H Breitnerlaan 7	1399XD	7.5	ZW	50	33	53	50	33	56	HW TB = HW OTB
G H Breitnerlaan 8	1399XD	4.5	ZW	49	33	52	49	33	55	HW TB = HW OTB
G H Breitnerlaan 8	1399XD	7.5	ZW	50	33	53	50	33	56	HW TB = HW OTB
G H Breitnerlaan 9	1399XD	1.5	ZW	50	33	53	51	33	57	HW TB < HW OTB
G H Breitnerlaan 9	1399XD	4.5	ZW	52	33	54	52	33	58	HW TB = HW OTB
G H Breitnerlaan 9	1399XD	7.5	ZW	52	33	55	52	33	59	HW TB = HW OTB
G H Breitnerlaan 10	1399XD	1.5	ZW	50	33	53	51	33	57	HW TB < HW OTB
G H Breitnerlaan 10	1399XD	4.5	ZW	52	33	54	52	33	58	HW TB = HW OTB
G H Breitnerlaan 10	1399XD	7.5	ZW	52	33	55	52	33	59	HW TB = HW OTB
G H Breitnerlaan 11	1399XD	1.5	ZW	50	33	53	51	33	57	HW TB < HW OTB
G H Breitnerlaan 11	1399XD	4.5	ZW	52	33	54	52	33	58	HW TB = HW OTB
G H Breitnerlaan 11	1399XD	7.5	ZW	52	33	55	52	33	59	HW TB = HW OTB
G H Breitnerlaan 12	1399XD	1.5	ZO	52	33	54	52	33	59	HW TB = HW OTB
G H Breitnerlaan 12	1399XD	1.5	ZW	50	33	53	51	33	57	HW TB < HW OTB
G H Breitnerlaan 12	1399XD	4.5	ZO	53	33	56	53	33	59	HW TB = HW OTB
G H Breitnerlaan 12	1399XD	4.5	ZW	52	33	54	52	33	58	HW TB = HW OTB
G H Breitnerlaan 12	1399XD	7.5	ZW	52	33	55	52	33	59	HW TB = HW OTB
G H Breitnerlaan 12	1399XD	7.5	ZO	54	33	56	54	33	60	HW TB = HW OTB
G H Breitnerlaan 13	1399XE	1.5	ZO	52	33	54	52	33	58	HW TB = HW OTB
G H Breitnerlaan 13	1399XE	4.5	ZO	53	33	55	53	33	59	HW TB = HW OTB
G H Breitnerlaan 13	1399XE	7.5	ZO	53	33	55	53	33	59	HW TB = HW OTB
G H Breitnerlaan 14	1399XE	1.5	ZO	52	33	54	52	33	58	HW TB = HW OTB
G H Breitnerlaan 14	1399XE	4.5	ZO	53	33	55	53	33	59	HW TB = HW OTB
G H Breitnerlaan 14	1399XE	7.5	ZO	53	33	55	53	33	59	HW TB = HW OTB
G H Breitnerlaan 15	1399XE	1.5	ZO	51	33	53	51	33	57	HW TB = HW OTB
G H Breitnerlaan 15	1399XE	4.5	ZO	53	33	55	-	-	-	HW TB
G H Breitnerlaan 15	1399XE	7.5	ZO	53	33	55	53	33	59	HW TB = HW OTB
G H Breitnerlaan 16	1399XE	1.5	ZO	51	33	53	51	33	57	HW TB = HW OTB
G H Breitnerlaan 16	1399XE	4.5	ZO	53	33	55	-	-	-	HW TB
G H Breitnerlaan 16	1399XE	7.5	ZO	53	33	55	53	33	59	HW TB = HW OTB
G H Breitnerlaan 17	1399XE	4.5	ZO	53	33	55	-	-	-	HW TB
G H Breitnerlaan 17	1399XE	7.5	ZO	53	33	55	53	33	59	HW TB = HW OTB
G H Breitnerlaan 18	1399XE	4.5	ZO	53	33	55	-	-	-	HW TB
G H Breitnerlaan 18	1399XE	7.5	ZO	53	33	55	53	33	59	HW TB = HW OTB
G H Breitnerlaan 19	1399XE	1.5	ZO	50	33	52	50	33	57	HW TB = HW OTB
G H Breitnerlaan 19	1399XE	4.5	ZO	52	33	54	52	33	58	HW TB = HW OTB
G H Breitnerlaan 19	1399XE	7.5	ZO	52	33	54	52	33	58	HW TB = HW OTB
G H Breitnerlaan 20	1399XE	1.5	ZO	50	33	52	50	33	57	HW TB = HW OTB
G H Breitnerlaan 20	1399XE	4.5	ZO	52	33	54	52	33	58	HW TB = HW OTB
G H Breitnerlaan 20	1399XE	7.5	ZO	52	33	54	52	33	58	HW TB = HW OTB
Gerard Doulaan 14	1399ET	1.5	ZO	50	33	51	-	-	-	HW TB
Isaac Israellaan 1	1399VZ	4.5	NO	50	33	53	50	33	54	HW TB = HW OTB
Isaac Israellaan 2	1399VZ	4.5	NO	50	33	53	50	33	54	HW TB = HW OTB
Isaac Israellaan 3	1399VZ	4.5	NO	50	33	53	50	33	54	HW TB = HW OTB
Isaac Israellaan 5	1399VZ	4.5	ZO	51	33	53	-	-	-	HW TB
Isaac Israellaan 6	1399VZ	4.5	ZO	51	33	53	-	-	-	HW TB
Isaac Israellaan 7	1399VZ	4.5	ZO	51	33	53	-	-	-	HW TB
Joh Bosboomlaan 2	1399XG	7.5	ZW	50	33	53	50	33	56	HW TB = HW OTB
Joh Bosboomlaan 3	1399XG	7.5	ZW	50	33	53	50	33	56	HW TB = HW OTB
Joh Bosboomlaan 4	1399XG	7.5	ZW	50	33	53	50	33	56	HW TB = HW OTB
Joh Bosboomlaan 5	1399XG	1.5	ZO	49	33	52	49	33	56	HW TB = HW OTB
Joh Bosboomlaan 5	1399XG	7.5	ZW	50	33	53	50	33	56	HW TB = HW OTB
Joh Bosboomlaan 6	1399XG	1.5	ZO	51	33	53	51	33	57	HW TB = HW OTB
Joh Bosboomlaan 6	1399XG	1.5	ZW	49	33	52	49	33	56	HW TB = HW OTB
Joh Bosboomlaan 6	1399XG	4.5	ZW	50	33	54	50	33	57	HW TB = HW OTB
Joh Bosboomlaan 6	1399XG	4.5	ZO	52	33	55	52	33	58	HW TB = HW OTB
Joh Bosboomlaan 6	1399XG	7.5	ZW	51	33	54	-	-	-	HW TB
Joh Bosboomlaan 6	1399XG	7.5	ZO	53	33	55	53	33	59	HW TB = HW OTB
Joh Bosboomlaan 7	1399XG	1.5	ZO	52	33	54	52	33	58	HW TB = HW OTB
Joh Bosboomlaan 7	1399XG	4.5	ZO	53	33	55	53	33	59	HW TB = HW OTB
Kocherplantsoen 1	1399VW	4.5	Z	50	33	53	50	33	56	HW TB = HW OTB
Kocherplantsoen 6	1399VW	4.5	O	50	33	52	50	33	55	HW TB = HW OTB



Bijlage I: Vast te stellen hogere waarden door de A6 voor de gemeente Muiden

Straatnaam + Huisnummer	Postcode	Hoogte	Geveeroriëntatie	Tracé besluit			Ontwerp Tracé besluit			Klasse TB vs OTB
				Vast te stellen hogere waarde	Toepasselijke binnenwaarde	Gecumuleerde geluidbelasting	Vast te stellen hogere waarde	Toepasselijke binnenwaarde	Gecumuleerde geluidbelasting	
Kocherplantsoen 7	1399VW	4.5	O	50	33	52	50	33	55	HW TB = HW OTB
Kocherplantsoen 8	1399VW	4.5	O	50	33	52	50	33	55	HW TB = HW OTB
Kocherplantsoen 9	1399VW	4.5	O	50	33	52	50	33	55	HW TB = HW OTB
Kocherplantsoen 10	1399VW	4.5	O	50	33	52	50	33	55	HW TB = HW OTB
Kocherplantsoen 11	1399VW	4.5	O	52	33	54	-	-	-	HW TB
Kocherplantsoen 12	1399VW	4.5	O	52	33	54	-	-	-	HW TB
Kocherplantsoen 13	1399VW	4.5	O	52	33	54	-	-	-	HW TB
Kocherplantsoen 14	1399VW	4.5	O	52	33	54	-	-	-	HW TB
Kocherplantsoen 15	1399VW	4.5	O	52	33	54	-	-	-	HW TB
Kocherplantsoen 16	1399VW	4.5	O	50	33	53	50	33	55	HW TB = HW OTB
Kocherplantsoen 17	1399VW	4.5	O	50	33	53	50	33	55	HW TB = HW OTB
Kocherplantsoen 18	1399VW	4.5	O	50	33	53	50	33	55	HW TB = HW OTB
Kocherplantsoen 19	1399VW	4.5	O	50	33	53	50	33	55	HW TB = HW OTB
Kocherplantsoen 36	1399VX	4.5	Z	50	33	53	50	33	54	HW TB = HW OTB
Meerkade 3	1399PL	4.5	NO	-	-	-	49	33	57	HW OTB
Meerkade 7	1399PL	4.5	NO	49	43	64	49	43	63	HW TB = HW OTB
Meerkade 7	1399PL	4.7	NO	49	43	64	49	43	63	HW TB = HW OTB
Nicolaas Maeslaan 2	1399GB	7.5	ZO	51	33	53	50	33	55	HW TB > HW OTB
Nicolaas Maeslaan 4	1399GB	7.5	ZO	51	33	53	50	33	55	HW TB > HW OTB
Nicolaas Maeslaan 6	1399GB	7.5	ZO	51	33	53	50	33	55	HW TB > HW OTB
Nicolaas Maeslaan 8	1399GB	4.5	ZO	49	33	51	-	-	-	HW TB
Nicolaas Maeslaan 10	1399GB	4.5	ZO	49	33	51	-	-	-	HW TB
Nicolaas Maeslaan 12	1399GB	4.5	ZO	49	33	51	-	-	-	HW TB
Nicolaas Maeslaan 25	1399GB	1.5	ZO	49	33	51	49	33	56	HW TB = HW OTB
Nicolaas Maeslaan 25	1399GB	4.5	ZO	50	33	52	50	33	56	HW TB = HW OTB
Nicolaas Maeslaan 27	1399GB	1.5	ZO	49	33	51	49	33	56	HW TB = HW OTB
Nicolaas Maeslaan 27	1399GB	4.5	ZO	50	33	52	50	33	56	HW TB = HW OTB
Nienhuis Ruyskade 59	1399KB	4.5	ZW	-	-	-	49	33	57	HW OTB
Nienhuis Ruyskade 61	1399KB	4.5	ZW	-	-	-	49	33	57	HW OTB
Nienhuis Ruyskade 63	1399KB	4.5	ZW	-	-	-	49	33	57	HW OTB
Nienhuis Ruyskade 65	1399KB	4.5	ZW	-	-	-	49	33	57	HW OTB
Nienhuis Ruyskade 67	1399KB	4.5	ZW	-	-	-	49	33	57	HW OTB
Paulus Potterlaan 40	1399XC	7.5	ZW	50	33	52	50	33	56	HW TB = HW OTB
Paulus Potterlaan 40	1399XC	7.5	ZO	50	33	52	-	-	-	HW TB
Paulus Potterlaan 41	1399XC	7.5	ZW	50	33	52	50	33	56	HW TB = HW OTB
Paulus Potterlaan 42	1399XC	7.5	ZW	50	33	52	50	33	56	HW TB = HW OTB
Paulus Potterlaan 43	1399XC	7.5	ZW	50	33	52	50	33	56	HW TB = HW OTB
Piet Mondriaanlaan 1	1399GC	1.5	ZO	50	33	52	50	33	56	HW TB = HW OTB
Piet Mondriaanlaan 1	1399GC	4.5	ZO	51	33	53	51	33	57	HW TB = HW OTB
Piet Mondriaanlaan 2	1399GC	1.5	ZO	50	33	52	50	33	56	HW TB = HW OTB
Piet Mondriaanlaan 2	1399GC	4.5	ZO	51	33	53	51	33	57	HW TB = HW OTB
Piet Mondriaanlaan 3	1399GC	1.5	ZO	50	33	51	-	-	-	HW TB
Piet Mondriaanlaan 4	1399GC	1.5	ZO	50	33	52	50	33	57	HW TB = HW OTB
Piet Mondriaanlaan 5	1399GC	1.5	ZO	50	33	52	50	33	57	HW TB = HW OTB
Piet Mondriaanlaan 6	1399GC	1.5	ZO	53	33	55	53	33	58	HW TB = HW OTB
Piet Mondriaanlaan 6	1399GC	1.5	ZO	50	33	52	50	33	57	HW TB = HW OTB
Piet Mondriaanlaan 6	1399GC	4.5	ZO	52	33	54	52	33	58	HW TB = HW OTB
Piet Mondriaanlaan 7	1399GC	1.5	ZO	53	33	55	53	33	58	HW TB = HW OTB
Piet Mondriaanlaan 7	1399GC	1.5	ZO	50	33	52	50	33	57	HW TB = HW OTB
Piet Mondriaanlaan 7	1399GC	4.5	ZO	52	33	54	52	33	58	HW TB = HW OTB
Piet Mondriaanlaan 8	1399GC	4.5	ZW	50	33	52	50	33	55	HW TB = HW OTB
Piet Mondriaanlaan 10	1399GC	4.5	ZW	50	33	53	50	33	55	HW TB = HW OTB
Piet Mondriaanlaan 11	1399GA	4.5	ZO	49	33	52	49	33	54	HW TB = HW OTB
Pieter de Hooghlaan 11	1399GA	7.5	ZO	51	33	54	51	33	56	HW TB = HW OTB
Pieter de Hooghlaan 13	1399GA	4.5	ZO	49	33	52	49	33	54	HW TB = HW OTB
Pieter de Hooghlaan 13	1399GA	7.5	ZO	51	33	54	51	33	56	HW TB = HW OTB
Pieter de Hooghlaan 14	1399GA	4.5	ZO	49	33	52	49	33	54	HW TB = HW OTB
Pieter de Hooghlaan 14	1399GA	7.5	ZO	51	33	54	51	33	57	HW TB = HW OTB
Pieter de Hooghlaan 15	1399GA	4.5	ZO	49	33	52	49	33	54	HW TB = HW OTB
Pieter de Hooghlaan 15	1399GA	7.5	ZO	51	33	54	51	33	56	HW TB = HW OTB
Pieter de Hooghlaan 16	1399GA	4.5	ZO	49	33	52	49	33	54	HW TB = HW OTB
Pieter de Hooghlaan 16	1399GA	7.5	ZO	51	33	54	51	33	57	HW TB = HW OTB
Pieter de Hooghlaan 18	1399GA	4.5	ZO	49	33	52	49	33	54	HW TB = HW OTB
Pieter de Hooghlaan 18	1399GA	7.5	ZO	51	33	54	51	33	57	HW TB = HW OTB
Pieter de Hooghlaan 20	1399GA	4.5	ZO	49	33	52	49	33	54	HW TB = HW OTB
Pieter de Hooghlaan 20	1399GA	7.5	ZO	51	33	54	51	33	57	HW TB = HW OTB

Bijlage I: Vast te stellen hogere waarden door de A6 voor de gemeente Muiden

Straatnaam + Huisnummer	Postcode	Hoogte	Gevoelentate	Tracé besluit			Ontwerp Tracé besluit			Klasse TB vs OTB
				Vast te stellen hogere waarde	Toepasselijke binnenwaarde	Gecumuleerde geluidbelasting	Vast te stellen hogere waarde	Toepasselijke binnenwaarde	Gecumuleerde geluidbelasting	
Pieter de Hooghlaan 22	1399GA	4.5	ZO	49	33	52	49	33	54	HW TB = HW OTB
Pieter de Hooghlaan 22	1399GA	7.5	ZO	51	33	54	51	33	57	HW TB = HW OTB
Pieter de Hooghlaan 24	1399GA	4.5	ZO	49	33	52	49	33	54	HW TB = HW OTB
Pieter de Hooghlaan 24	1399GA	7.5	ZO	51	33	54	51	33	57	HW TB = HW OTB
Purperreiger 7	1399KR	7.5	ZO	49	33	52	49	33	54	HW TB = HW OTB
Purperreiger 9	1399KR	7.5	ZO	49	33	52	49	33	54	HW TB = HW OTB
Purperreiger 11	1399KR	7.5	ZO	49	33	52	49	33	54	HW TB = HW OTB
Tesselschadelaan 113	1399KW	7.5	ZW	49	33	66	-	-	-	HW TB
Tesselschadelaan 115	1399KW	7.5	ZW	49	33	66	-	-	-	HW TB
Vincent van Goghlaan 1	1399XA	4.5	ZO	52	33	55	52	33	57	HW TB = HW OTB
Vincent van Goghlaan 2	1399XA	4.5	ZO	52	33	55	52	33	57	HW TB = HW OTB
Vincent van Goghlaan 3	1399XA	4.5	ZO	52	33	54	52	33	56	HW TB = HW OTB
Vincent van Goghlaan 3	1399XA	4.5	ZO	52	33	55	52	33	57	HW TB = HW OTB
Vincent van Goghlaan 4	1399XA	4.5	ZO	52	33	54	52	33	56	HW TB = HW OTB
Vincent van Goghlaan 5	1399XA	4.5	ZO	52	33	54	52	33	56	HW TB = HW OTB
Vincent van Goghlaan 6	1399XA	4.5	ZO	52	33	54	52	33	56	HW TB = HW OTB
Watersnip 1	1399VA	7.5	ZO	50	33	53	50	33	58	HW TB = HW OTB
Watersnip 2	1399VA	7.5	ZO	50	33	53	50	33	58	HW TB = HW OTB
Watersnip 3	1399VA	7.5	ZO	50	33	53	50	33	58	HW TB = HW OTB
Watersnip 4	1399VA	7.5	ZO	50	33	53	50	33	58	HW TB = HW OTB

Bijlage I: Vast te stellen hogere waarden door de A6 voor de gemeente Naarden

Straatnaam + Huisnummer	Postcode	Hoogte	Geveloriëntatie	Tracé besluit			Ontwerp Tracé besluit			Klasse TB vs OTB
				Vast te stellen hogere waarde	Toepasselijke binnenwaarde	Gecumuleerde geluidbelasting	Vast te stellen hogere waarde	Toepasselijke binnenwaarde	Gecumuleerde geluidbelasting	
Amsterdamsestraatweg 73	1411AZ	1.5	NW	49	33	56	49	33	57	HW TB = HW OTB
Amsterdamsestraatweg 73	1411AZ	4.5	NW	51	33	57	51	33	58	HW TB = HW OTB
Amsterdamsestraatweg 73 1	1411AZ	1.5	NW	49	33	56	49	33	57	HW TB = HW OTB
Amsterdamsestraatweg 73 1	1411AZ	4.5	NW	51	33	57	51	33	58	HW TB = HW OTB
Amsterdamsestraatweg 75	1411AZ	4.5	NW	-	-	-	49	33	57	HW OTB
Amsterdamsestraatweg 77	1411AZ	1.5	NW	51	33	56	51	33	57	HW TB = HW OTB
Amsterdamsestraatweg 77	1411AZ	4.5	ZW	-	-	-	49	33	60	HW OTB
Amsterdamsestraatweg 77	1411AZ	4.5	NW	53	33	58	53	33	59	HW TB = HW OTB
Amsterdamsestraatweg 79	1411AZ	4.5	ZW	-	-	-	49	33	60	HW OTB
Amsterdamsestraatweg 81	1411AZ	1.5	NO	52	33	53	-	-	-	HW TB
Amsterdamsestraatweg 81	1411AZ	4.5	ZW	49	33	60	49	33	60	HW TB = HW OTB
Amsterdamsestraatweg 81	1411AZ	4.5	NO	54	33	55	-	-	-	HW TB
Amsterdamsestraatweg 83	1411AZ	1.5	NW	53	33	58	53	33	58	HW TB = HW OTB
Amsterdamsestraatweg 83	1411AZ	4.5	ZW	51	33	61	51	33	61	HW TB = HW OTB
Amsterdamsestraatweg 83	1411AZ	4.5	NW	55	33	60	55	33	60	HW TB = HW OTB


Bijlage I: Vast te stellen hogere waarden door de A6 voor de gemeente Zeewolde

Straatnaam + Huisnummer	Postcode	Hoogte	Gevelorientatie	Tracé besluit			Ontwerp Tracé besluit			Klasse TB vs OTB
				Vast te stellen hogere waarde	Toepasselijke binnenwaarde	Gecumuleerde geluidbelasting	Vast te stellen hogere waarde	Toepasselijke binnenwaarde	Gecumuleerde geluidbelasting	
lbisweg 10	3897MA	4.5	NW	-	-	-	50	33	50	HW OTB

## Bijlage II Kaartmateriaal


In deze bijlage zijn de volgende kaarten opgenomen:


1. 2 kaarten met het regime voor het treffen van maatregelen t.g.v. de A6;
2. 2 kaarten met het regime na het treffen van maatregelen t.g.v. de A6;
3. 2 kaarten met de toename van de geluidsbelasting voor de situatie voor het treffen van maatregelen ten opzichte van de huidige situatie t.g.v. de A6;
4. 2 kaarten met de toename van de geluidsbelasting voor de situatie na het treffen van maatregelen ten opzichte van de huidige situatie t.g.v. de A6;
5. 13 kaarten met de voorgestelde maatregelen en gebieden (clusters) en 2 detailkaarten t.b.v. gebied 401 en 408;
6. 13 kaarten met de verschillen tussen de regimes t.g.v. het OTB en het TB t.g.v. de A6. Hierbij is de volgende verdeling met gekleurde symbolen aangehouden:






 de woning heeft geen hogere waarde in het OTB maar wel in het TB

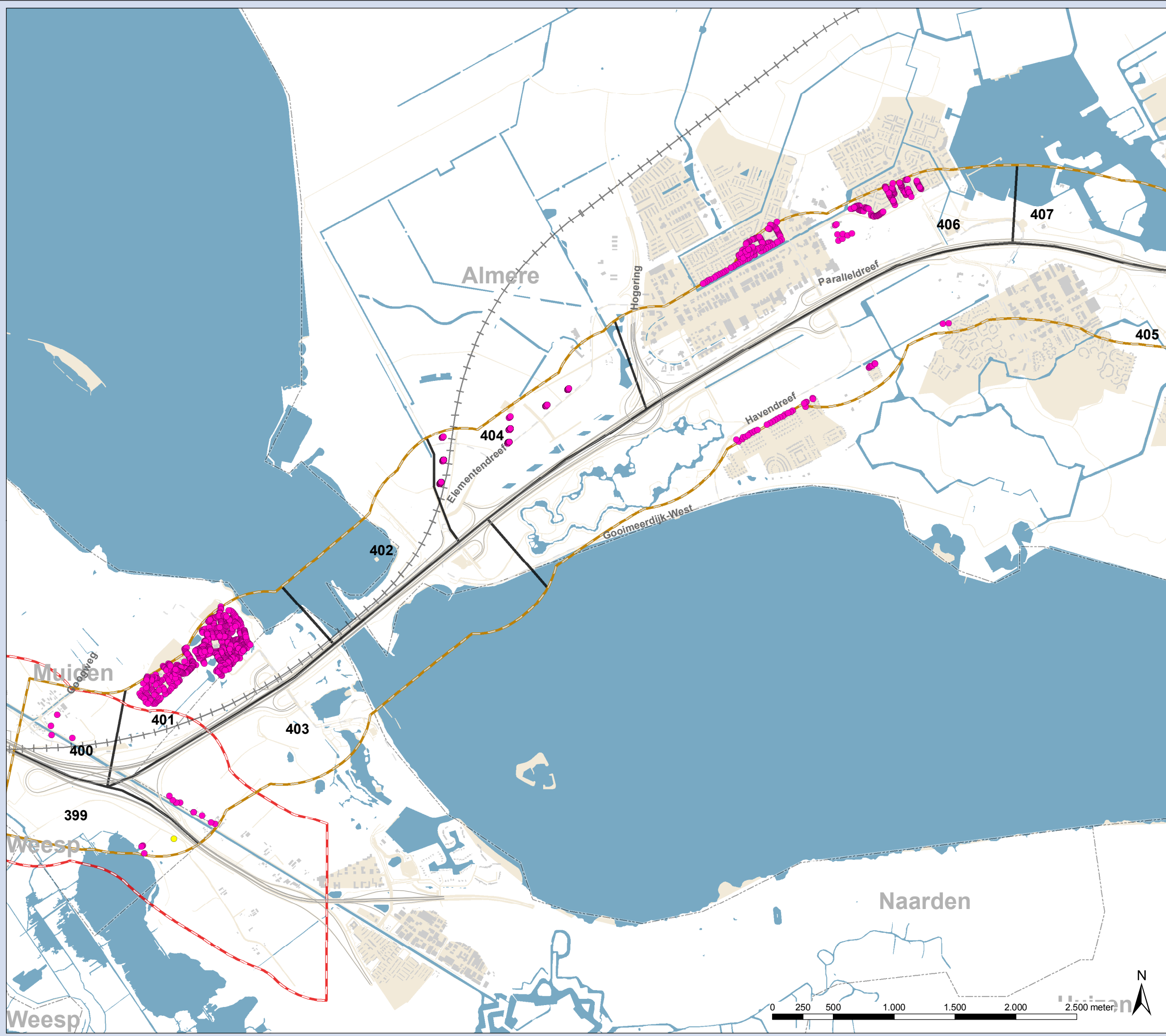
 de woning heeft een hogere waarde in het OTB en niet in het TB

 de woning heeft een hogere waarde in het OTB en in TB

 de woning heeft een hogere waarde in het OTB en in het TB maar de hogere waarde is in het TB hoger dan die van het OTB

 de woning heeft een hogere waarde in het OTB en in het TB maar de hogere waarde is in het TB lager dan die van het OTB

	HW TB
	HW OTB
	HW TB = HW OTB
	HW TB > HW OTB
	HW TB < HW OTB



**Regime voor maatregelen**  
**Deel D: A6 kaart 1**  
 Onderzoek Geluid Schiphol-Amsterdam-Almere

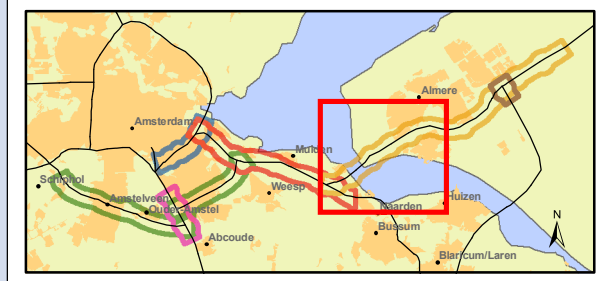
**Legenda**

- Regime voor Maatregelen
- Aanpassing
  - Sanering
  - Aanpassing (HW voor sanering)

- Rijlijnen
- Gebouwen
- Bodemgebieden
- Gebiedsgrens

Studiegebied


- A1
- A10
- A2
- A27
- A6
- A9

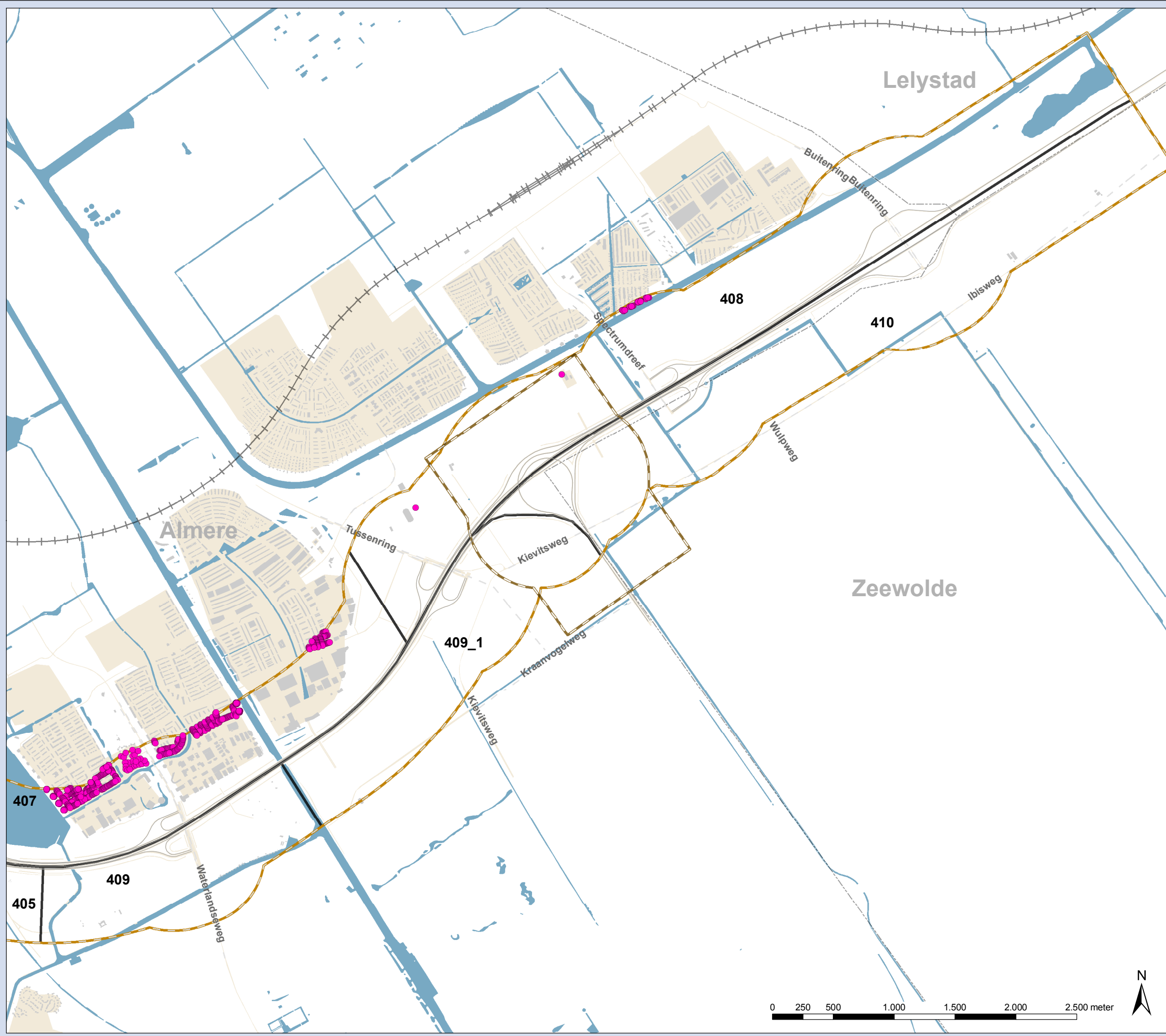


**Regime voor maatregelen**  
**Deel D: A6 kaart 1**  
 Onderzoek Geluid Schiphol-Amsterdam-Almere

Opdrachtgever: RWS	<p>Infrastructuur &amp; Milieu        Locatie: de Bilt</p> <p>De Holle Bilt 22, 3732 HM de Bilt        Postbus 203, 3730 AE de Bilt        T +31 30 220 74 44        F +31 30 220 02 94        infraenmilieu@grontmij.nl        www.grontmij.nl</p>
Projectnummer: 297706	
Datum: 10-11-2010	
Schaal: 1.30.000	
Formaat: A3	

P:297706/005 onderzoeken/GIS297706SJKaarten\_Tabellen





**Regime voor maatregelen**  
**Deel D: A6 kaart 2**  
 Onderzoek Geluid Schiphol-Amsterdam-Almere

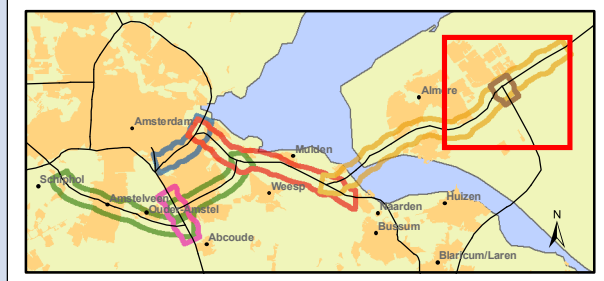
**Legenda**

- Regime voor Maatregelen
- Aanpassing
  - Sanering
  - Aanpassing (HW voor sanering)

- Rijlijnen
- Gebouwen
- Bodemgebieden
- Gebiedsgrens

Studiegebied


- A1
- A10
- A2
- A27
- A6
- A9

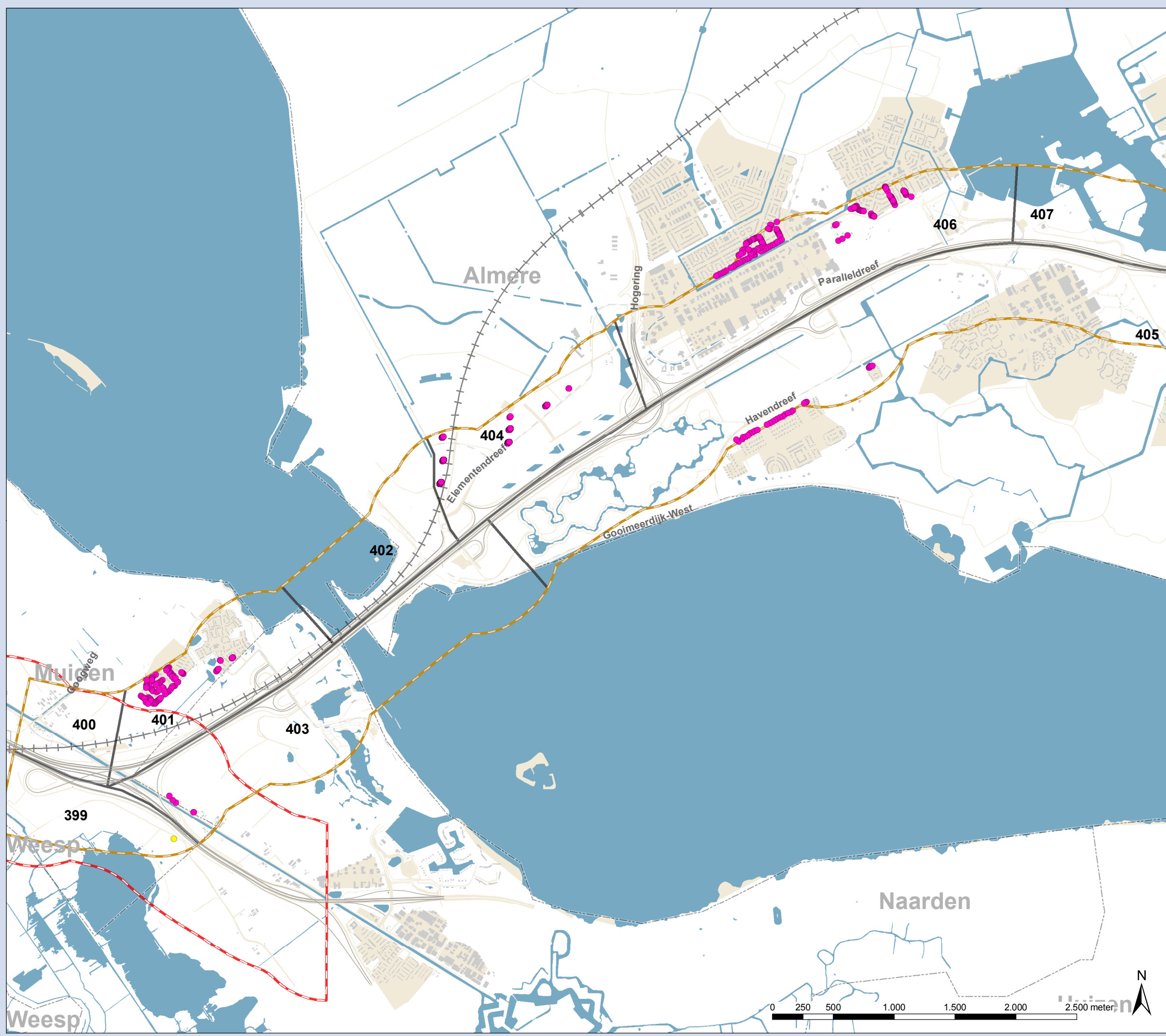


**Regime voor maatregelen**  
**Deel D: A6 kaart 2**  
 Onderzoek Geluid Schiphol-Amsterdam-Almere

Opdrachtgever: RWS	<p>Infrastructuur &amp; Milieu        Locatie: de Bilt</p> <p>De Holle Bilt 22, 3732 HM de Bilt        Postbus 203, 3730 AE de Bilt        T +31 30 220 74 44        F +31 30 220 02 94        infraenmilieu@grontmij.nl        www.grontmij.nl</p>
Projectnummer: 297706	
Datum: 10-11-2010	
Schaal: 1.30.000	
Formaat: A3	

P:\297706\005 onderzoeken\GIS\297706SJ\Kaarten\_Tabellen





**Regime na maatregelen**  
**Deel D: A6 kaart 1**  
 Onderzoek Geluid Schiphol-Amsterdam-Almere

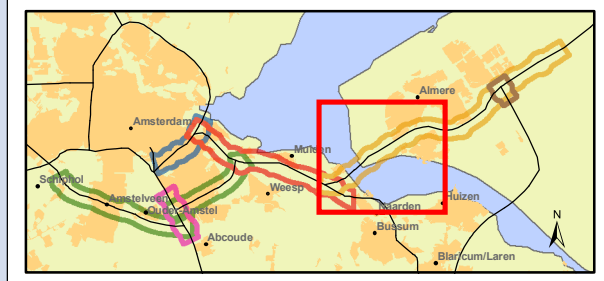
**Legenda**

- Regime na Maatregelen**
- Aanpassing
  - Sanering
  - Aanpassing (HW voor sanering)

- Rijlijnen
- Gebouwen
- Bodemgebieden
- Gebiedsgrens

**Studiegebied**


- A1
- A10
- A2
- A27
- A6
- A9



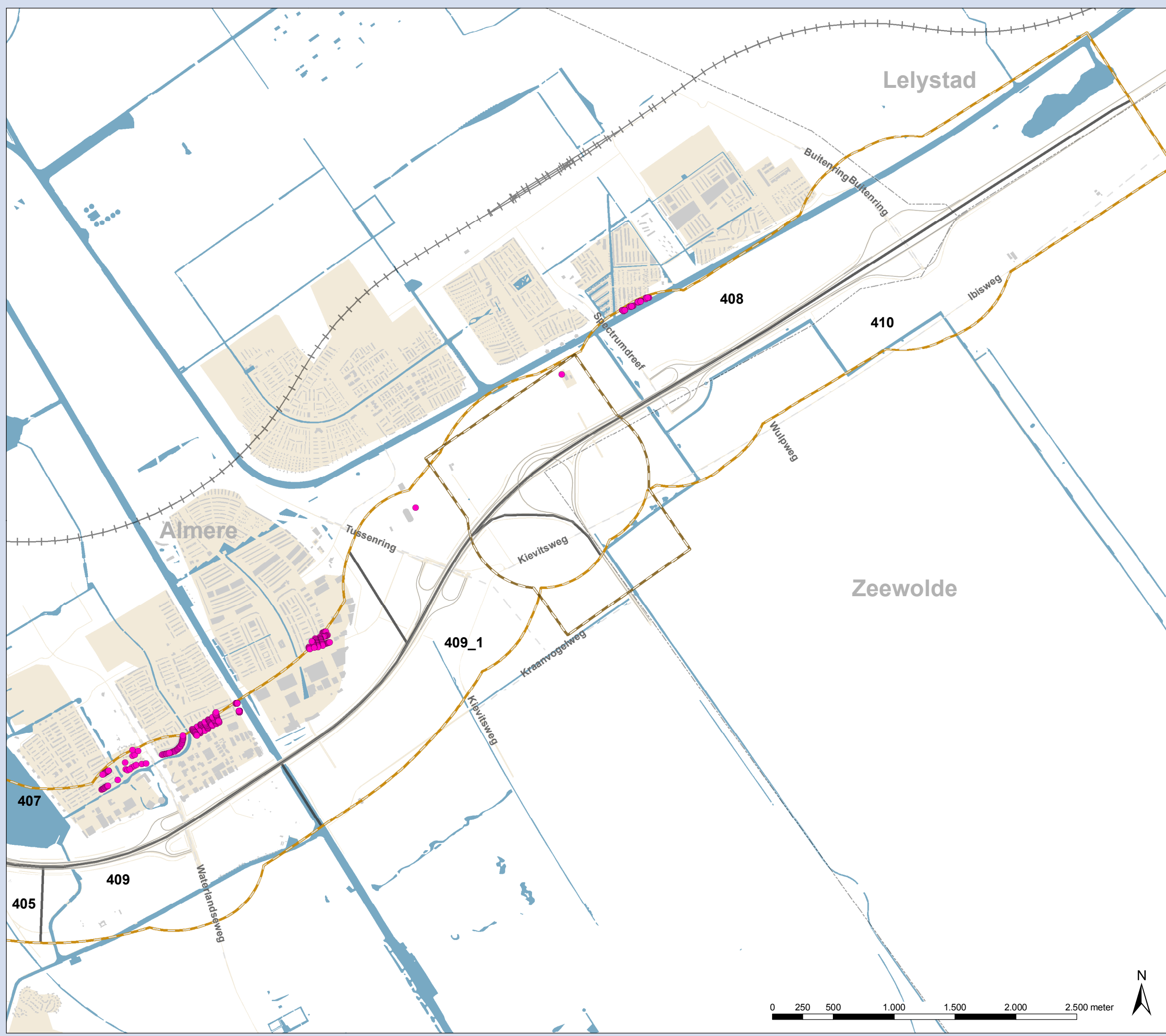
**Regime na maatregelen**  
**Deel D: A6 kaart 1**  
 Onderzoek Geluid Schiphol-Amsterdam-Almere

Opdrachtgever: RWS	<p>Infrastructuur &amp; Milieu        Locatie: de Bilt</p> <p>De Holle Bilt 22, 3732 HM de Bilt        Postbus 203, 3730 AE de Bilt        T +31 30 220 74 44        F +31 30 220 02 94        infraenmilieu@grontmij.nl        www.grontmij.nl</p>
Projectnummer: 297706	
Datum: 10-11-2010	
Schaal: 1.30.000	
Formaat: A3	

P:\297706\005 onderzoeken\GIS\297706SJKaarten\_Tabellen







**Regime na maatregelen**  
**Deel D: A6 kaart 2**  
 Onderzoek Geluid Schiphol-Amsterdam-Almere

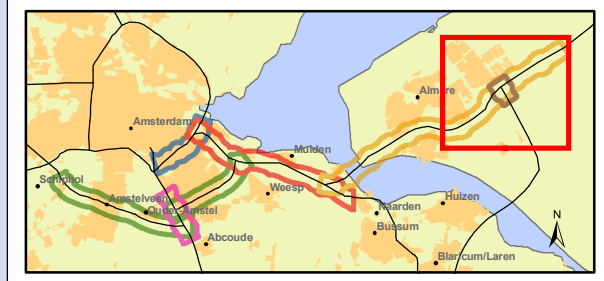
**Legenda**

- Regime na Maatregelen**
- Aanpassing
  - Sanering
  - Aanpassing (HW voor sanering)

- Rijlijnen
- Gebouwen
- Bodemgebieden
- Gebiedsgrens

**Studiegebied**


- A1
- A10
- A2
- A27
- A6
- A9

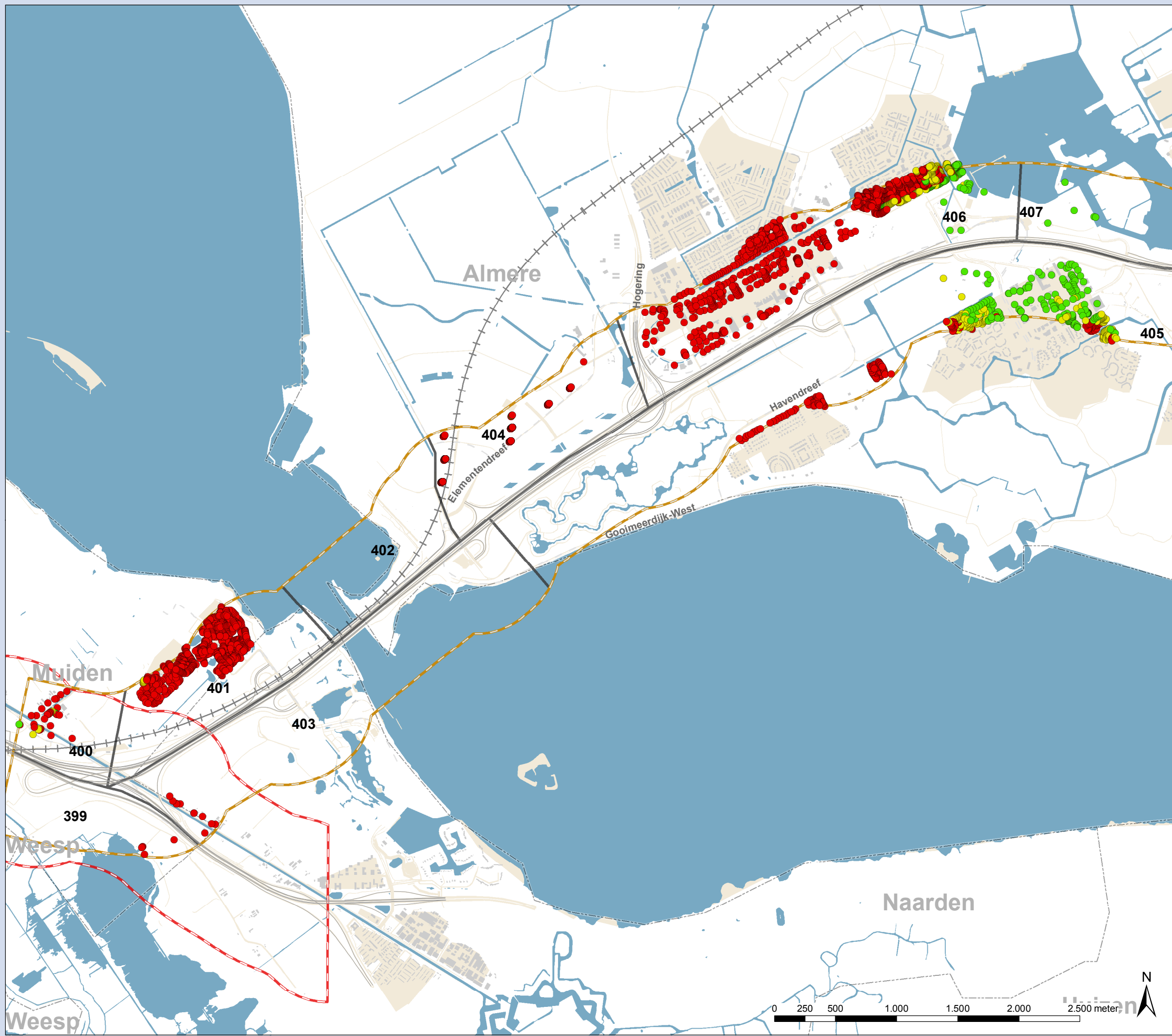


**Regime na maatregelen**  
**Deel D: A6 kaart 2**  
 Onderzoek Geluid Schiphol-Amsterdam-Almere

Opdrachtgever: RWS	<p>Infrastructuur &amp; Milieu        Locatie: de Bilt</p> <p>De Holle Bilt 22, 3732 HM de Bilt        Postbus 203, 3730 AE de Bilt        T +31 30 220 74 44        F +31 30 220 02 94        infraenmilieu@grontmij.nl        www.grontmij.nl</p>
Projectnummer: 297706	
Datum: 10-11-2010	
Schaal: 1.30.000	
Formaat: A3	

P:\297706\005 onderzoeken\GIS\297706S\JKaarten\_Tabellen





**Toename voor maatregelen**  
**Deel D: A6 kaart 1**  
 Onderzoek Geluid Schiphol-Amsterdam-Almere

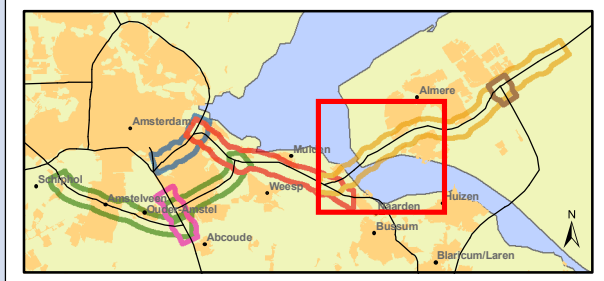
**Legenda**  
 Toename voor Maatregelen

- Tot 0 dB
- 0.01 - 1.50 dB
- Vanaf 1.50 dB

- Rijlijnen
- Gebouwen
- Bodemgebieden
- Gebiedsgrens

**Studiegebied**

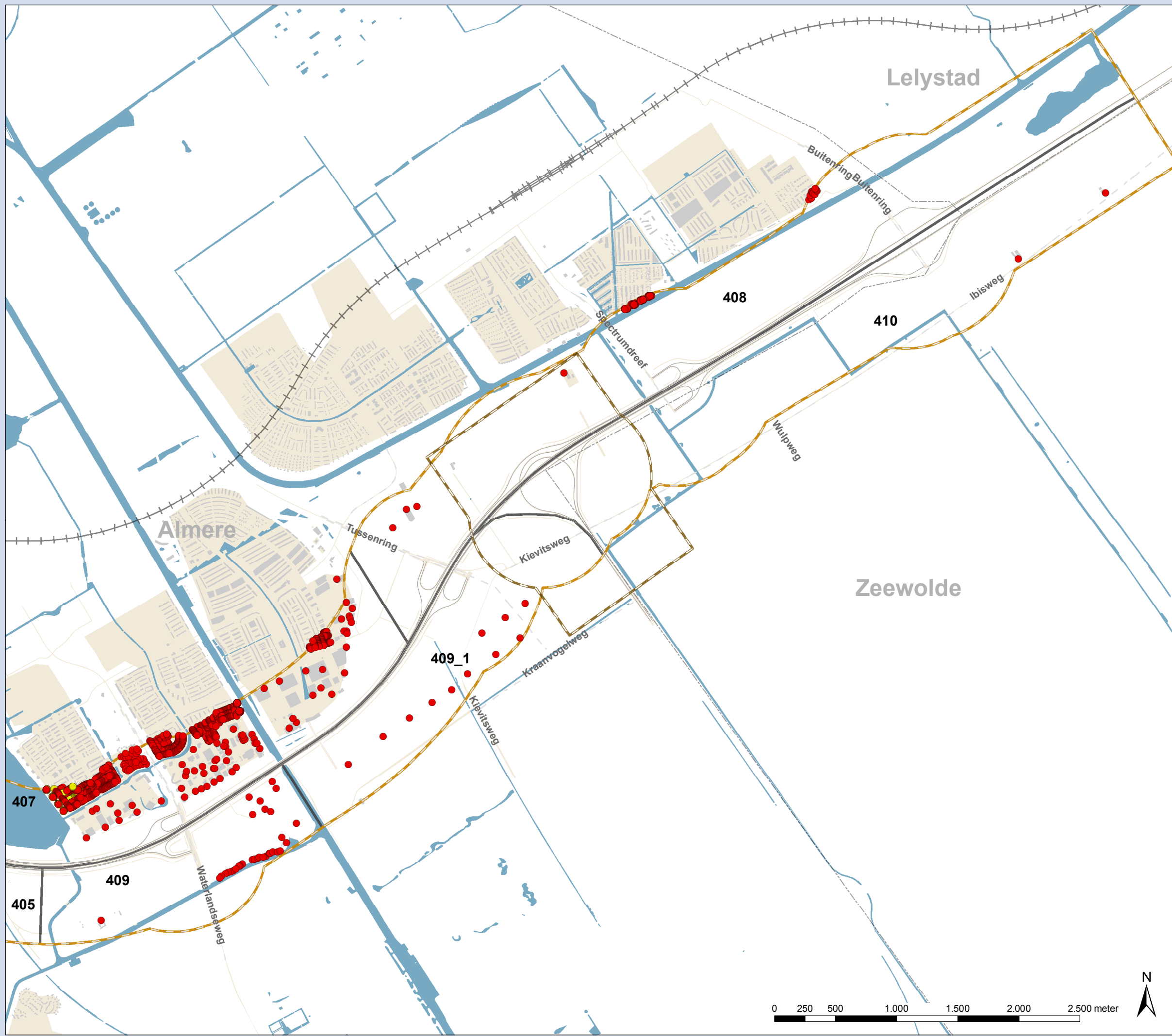
- A1
- A10
- A2
- A27
- A6
- A9



**Toename voor maatregelen**  
**Deel D: A6 kaart 1**  
 Onderzoek Geluid Schiphol-Amsterdam-Almere

Opdrachtgever: RWS
Projectnummer: 297706
Datum: 10-11-2010
Schaal: 1.30.000
Formaat: A3
P:\297706\005 onderzoeken\GIS\297706SJ\Kaarten_Tabellen

**Grontmij**  
 Infrastructuur & Milieu  
 Locatie: de Bilt  
 De Holle Bilt 22, 3732 HM de Bilt  
 Postbus 203, 3730 AE de Bilt  
 T +31 30 220 74 44  
 F +31 30 220 02 94  
 infraenmilieu@grontmij.nl  
 www.grontmij.nl



**Toename voor maatregelen**  
**Deel D: A6 kaart 2**  
 Onderzoek Geluid Schiphol-Amsterdam-Almere

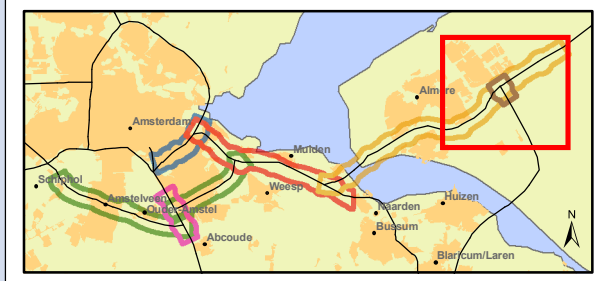
**Legenda**  
 Toename voor Maatregelen

- Tot 0 dB
- 0.01 - 1.50 dB
- Vanaf 1.50 dB

- Rijlijnen
- Gebouwen
- Bodemgebieden
- Gebiedsgrens


**Studiegebied**

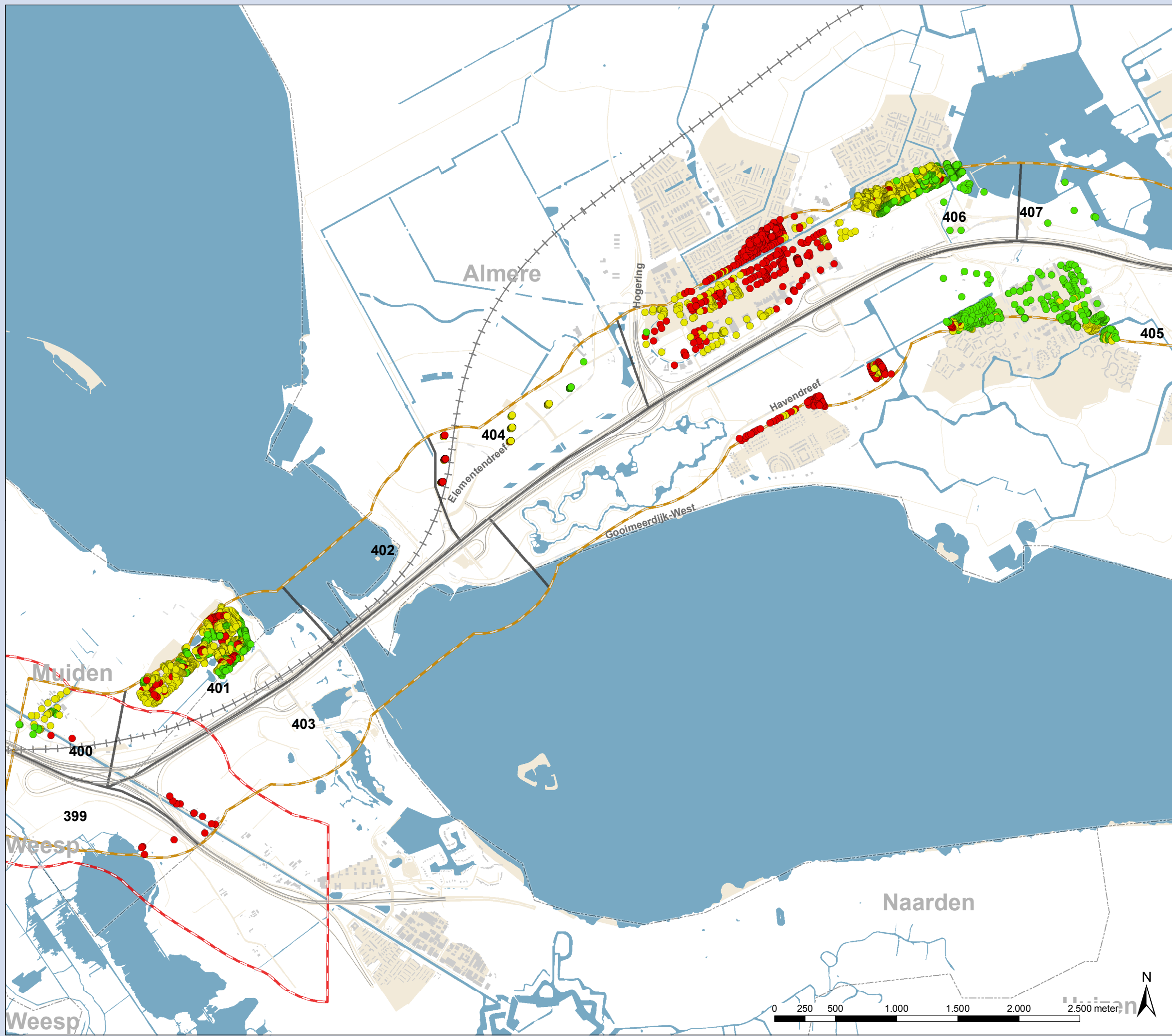
- A1
- A10
- A2
- A27
- A6
- A9



**Toename voor maatregelen**  
**Deel D: A6 kaart 2**  
 Onderzoek Geluid Schiphol-Amsterdam-Almere

Opdrachtgever: RWS	 Infrastructuur & Milieu Locatie: de Bilt De Holle Bilt 22, 3732 HM de Bilt Postbus 203, 3730 AE de Bilt T +31 30 220 74 44 F +31 30 220 02 94 infraenmilieu@grontmij.nl www.grontmij.nl
Projectnummer: 297706	
Datum: 10-11-2010	
Schaal: 1.30.000	
Formaat: A3	
P:\297706\005 onderzoeken\GIS\297706SJ\Kaarten_Tabellen	





**Toename na maatregelen**  
**Deel D: A6 kaart 1**  
 Onderzoek Geluid Schiphol-Amsterdam-Almere

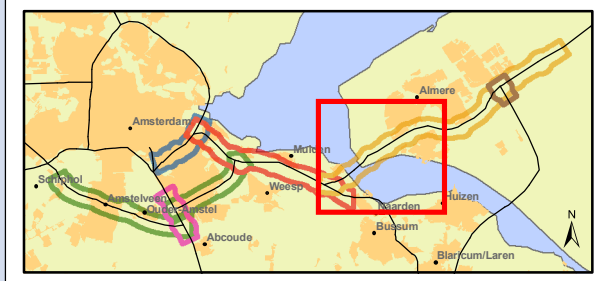
**Legenda**  
 Toename na Maatregelen

- Tot 0 dB
- 0.01 - 1.50 dB
- Vanaf 1.50 dB

- Rijlijnen
- Gebouwen
- Bodemgebieden
- Gebiedsgrens

**Studiegebied**

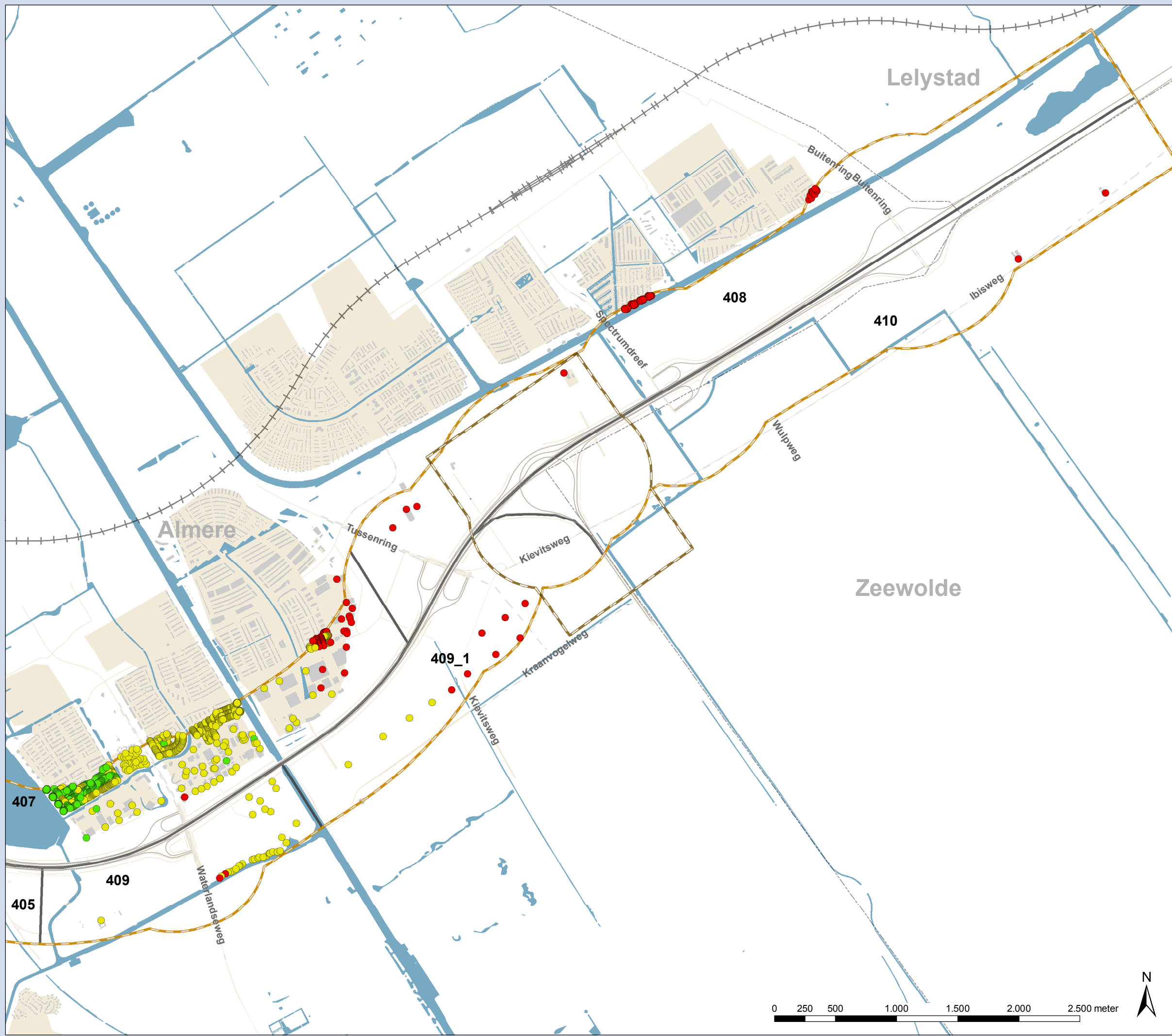
- A1
- A10
- A2
- A27
- A6
- A9



**Toename na maatregelen**  
**Deel D: A6 kaart 1**  
 Onderzoek Geluid Schiphol-Amsterdam-Almere

Opdrachtgever: RWS
Projectnummer: 297706
Datum: 10-11-2010
Schaal: 1.30.000
Formaat: A3
P:\297706\005 onderzoeken\GIS\297706SJ\Kaarten_Tabellen

**Grontmij**  
 Infrastructuur & Milieu  
 Locatie: de Bilt  
 De Holle Bilt 22, 3732 HM de Bilt  
 Postbus 203, 3730 AE de Bilt  
 T +31 30 220 74 44  
 F +31 30 220 02 94  
 infraenmilieu@grontmij.nl  
 www.grontmij.nl



**Toename na maatregelen**  
**Deel D: A6 kaart 2**  
 Onderzoek Geluid Schiphol-Amsterdam-Almere

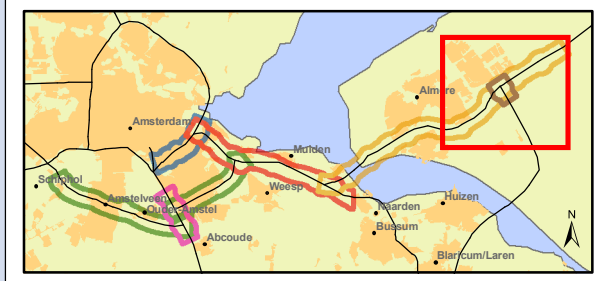
**Legenda**  
 Toename na Maatregelen

- Tot 0 dB
- 0.01 - 1.50 dB
- Vanaf 1.50 dB

- Rijlijnen
- Gebouwen
- Bodemgebieden
- Gebiedsgrens

**Studiegebied**


- A1
- A10
- A2
- A27
- A6
- A9



**Toename na maatregelen**  
**Deel D: A6 kaart 2**  
 Onderzoek Geluid Schiphol-Amsterdam-Almere

Opdrachtgever: RWS
Projectnummer: 297706
Datum: 10-11-2010
Schaal: 1.30.000
Formaat: A3
P:\297706\005 onderzoeken\GIS\297706SJ\Kaarten_Tabellen

**Grontmij**  
 Infrastructuur & Milieu  
 Locatie: de Bilt  
 De Holle Bilt 22, 3732 HM de Bilt  
 Postbus 203, 3730 AE de Bilt  
 T +31 30 220 74 44  
 F +31 30 220 02 94  
 infraenmilieu@grontmij.nl  
 www.grontmij.nl



**2030 met geluidsmaatregelen**  
**Deel D: A6 kaart 1**  
**Onderzoek Geluid Schiphol-Amsterdam-Almere**

**Geluidsmaatregelen 2030 - wegbron**

- referentiewegdek
- 1L ZOAB
- 2L ZOAB

**Geluidsmaatregelen 2030 - schermen**

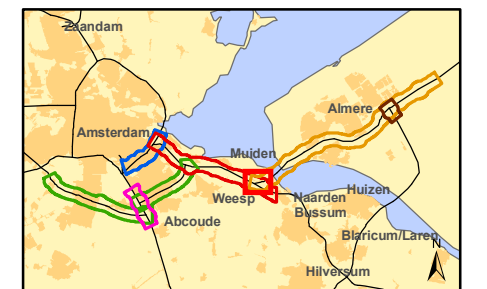
- Hoogte 0,8m (barrier)
- Hoogte 1m
- Hoogte 1,5m
- Hoogte 2m
- Hoogte 3m
- Hoogte 4m
- Hoogte 4,5m
- Hoogte 5m
- Hoogte 6m
- Hoogte 7m
- Hoogte 8m
- Hoogte 9m
- Hoogte 10m

**Overige schermen**


- MBS
- Bestaande schermen
- Bestaande Spooerschermen

- Waameempunten
- Kilometring
- Gebouwen
- Bodemgebieden
- Gebiedsgrens
- Gemeentegrens

- Studiegebied**
- A1
  - A10
  - A2
  - A27
  - A6
  - A9

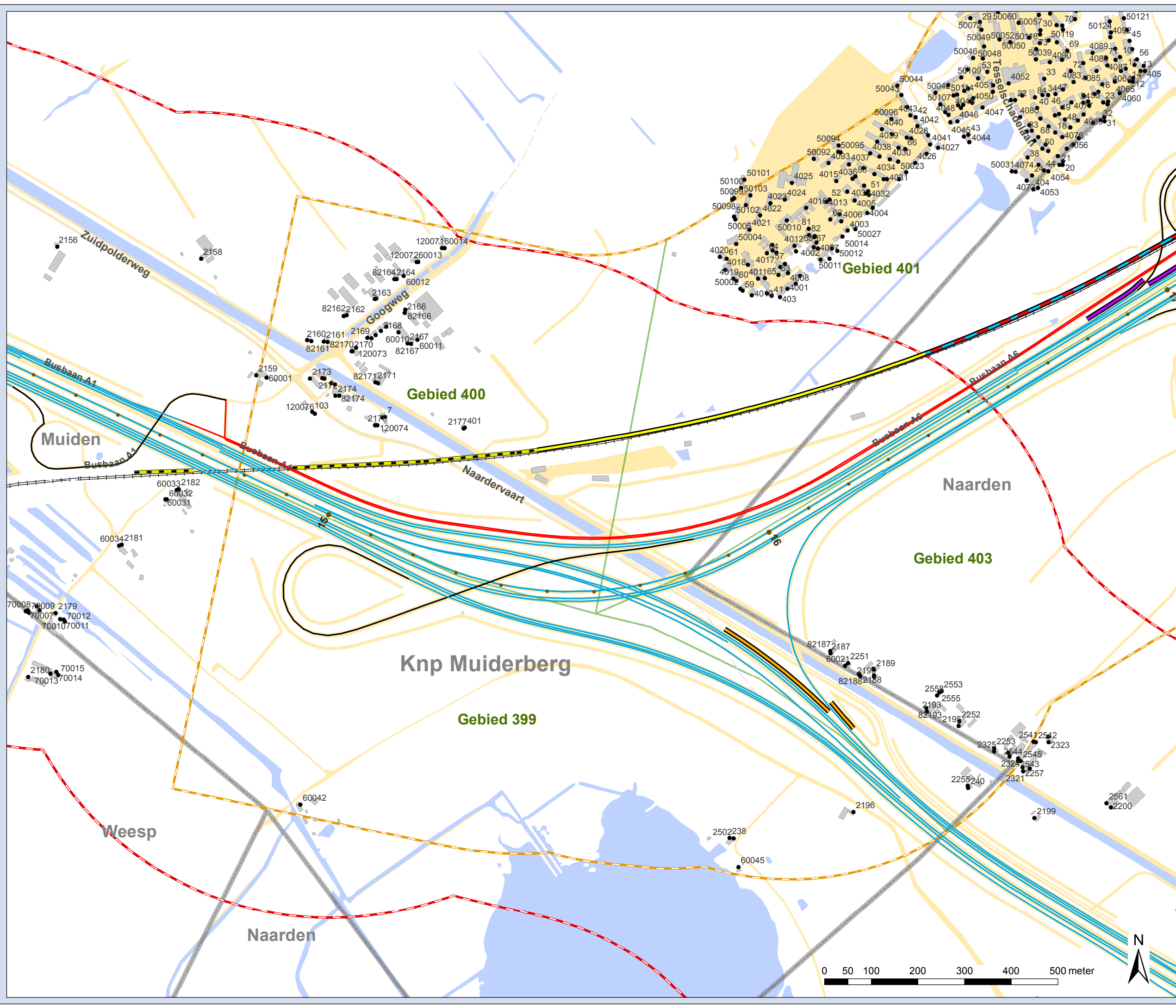


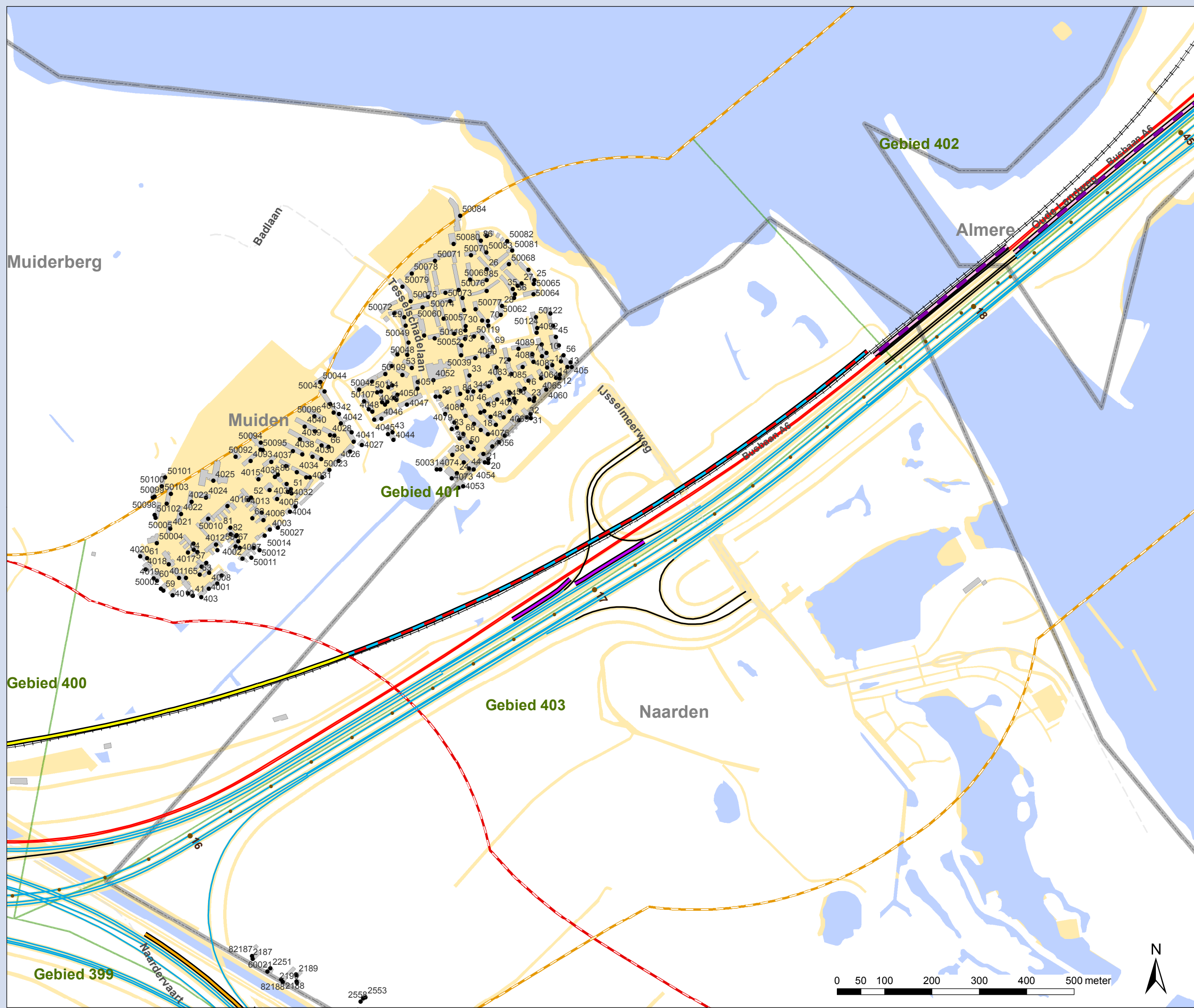
**2030 met geluidsmaatregelen**  
**Deel D: A6 kaart 1**  
**Onderzoek Geluid Schiphol-Amsterdam-Almere**

Oprachtgever: RWS	 Infrastructuur & Milieu Localie: de Bilt De Holle Bilt 22, 3732 HM de Bilt Postbus 203, 3730 AE de Bilt T +31 30 220 74 44 F +31 30 220 02 94 infraenmilieu@grontmij.nl www.grontmij.nl
Projectnummer: 297706	
Datum: 10-11-2010	
Schaal: 1:7.500	
Formaat: A3	

P:\297706\005 onderzoek\GIS\297706SJKaarten\_Tabelen

© Grontmij Nederland B.V. Alle rechten voorbehouden

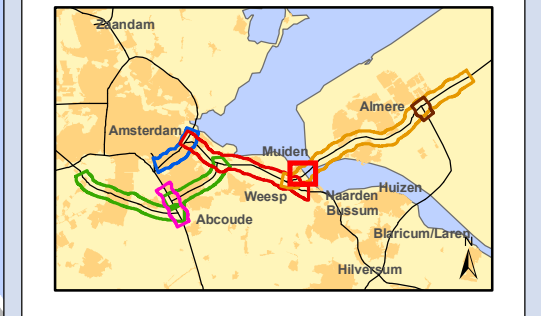




**2030 met geluidsmaatregelen**  
 Deel D: A6 kaart 2  
 Onderzoek Geluid Schiphol-Amsterdam-Almere

- Geluidsmaatregelen 2030 - wegbron
- referentiewegdek
  - 1L ZOAB
  - 2L ZOAB
- Geluidsmaatregelen 2030 - schermen
- Hoogte 0,8m (barrier)
  - Hoogte 1m
  - Hoogte 1,5m
  - Hoogte 2m
  - Hoogte 3m
  - Hoogte 4m
  - Hoogte 4,5m
  - Hoogte 5m
  - Hoogte 6m
  - Hoogte 7m
  - Hoogte 8m
  - Hoogte 9m
  - Hoogte 10m
- Overige schermen
- MBS
  - Bestaande schermen
  - Bestaande Spooerschermen

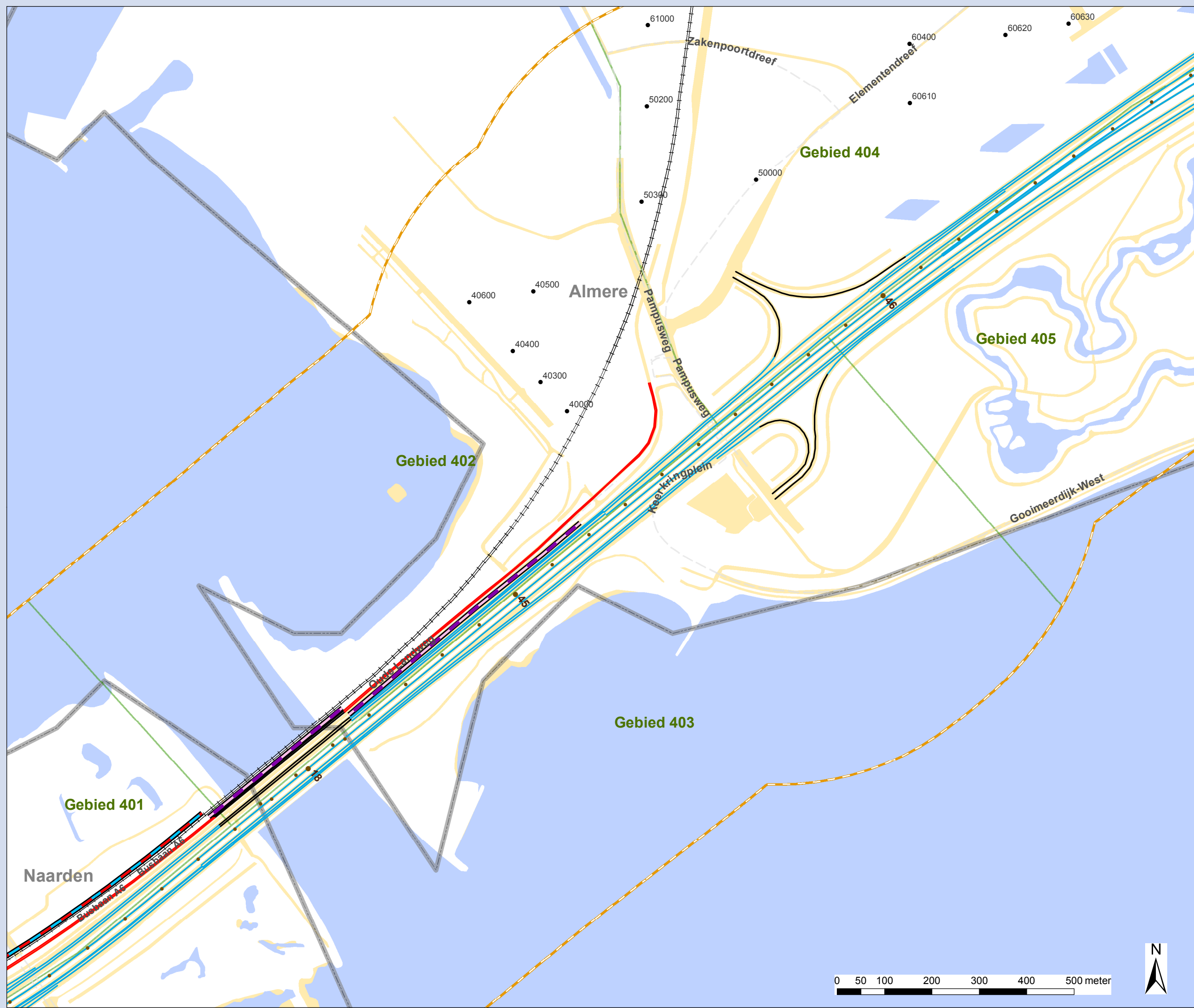
- Waameempunten
  - Kilometring
  - Gebouwen
  - Bodemgebieden
  - Gebiedsgrens
  - Gemeentegrens
- Studiegebied**
- A1
  - A10
  - A2
  - A27
  - A6
  - A9



**2030 met geluidsmaatregelen**  
 Deel D: A6 kaart 2  
 Onderzoek Geluid Schiphol-Amsterdam-Almere

Oprachtgever: RWS	<p>Infrastructuur &amp; Milieu          Localie: de Bilt          De Holle Bilt 22, 3732 HM de Bilt          Postbus 203, 3730 AE de Bilt          T +31 30 220 74 44          F +31 30 220 02 94          infraenmilieu@grontmij.nl          www.grontmij.nl</p>
Projectnummer: 297706	
Datum: 10-11-2010	
Schaal: 1:7.500	
Formaat: A3	
<small>P:\297706\005 onderzoek\GIS\297706SJKaarten_Tabelen</small> <small>© Grontmij Nederland B.V. Alle rechten voorbehouden</small>	

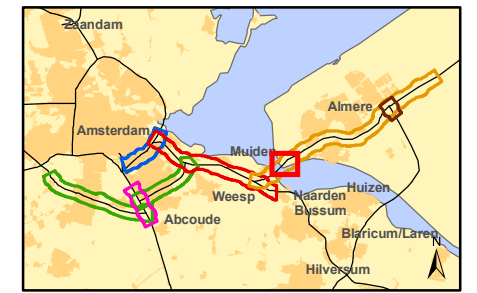




**2030 met geluidsmaatregelen**  
 Deel D: A6 kaart 3  
 Onderzoek Geluid Schiphol-Amsterdam-Almere

- Geluidsmaatregelen 2030 - wegbron
- referentiewegdek
  - 1L ZOAB
  - 2L ZOAB
- Geluidsmaatregelen 2030 - schermen
- Hoogte 0,8m (barrier)
  - Hoogte 1m
  - Hoogte 1,5m
  - Hoogte 2m
  - Hoogte 3m
  - Hoogte 4m
  - Hoogte 4,5m
  - Hoogte 5m
  - Hoogte 6m
  - Hoogte 7m
  - Hoogte 8m
  - Hoogte 9m
  - Hoogte 10m
- Overige schermen
- MBS
  - Bestaande schermen
  - Bestaande Spooerschermen

- |                 |     |
|-----------------|-----|
| • Waameempunten | A1  |
| • Kilometring   | A10 |
| ■ Gebouwen      | A2  |
| ■ Bodemgebieden | A27 |
| ■ Gebiedsgrens  | A6  |
| ■ Gemeentegrens | A9  |

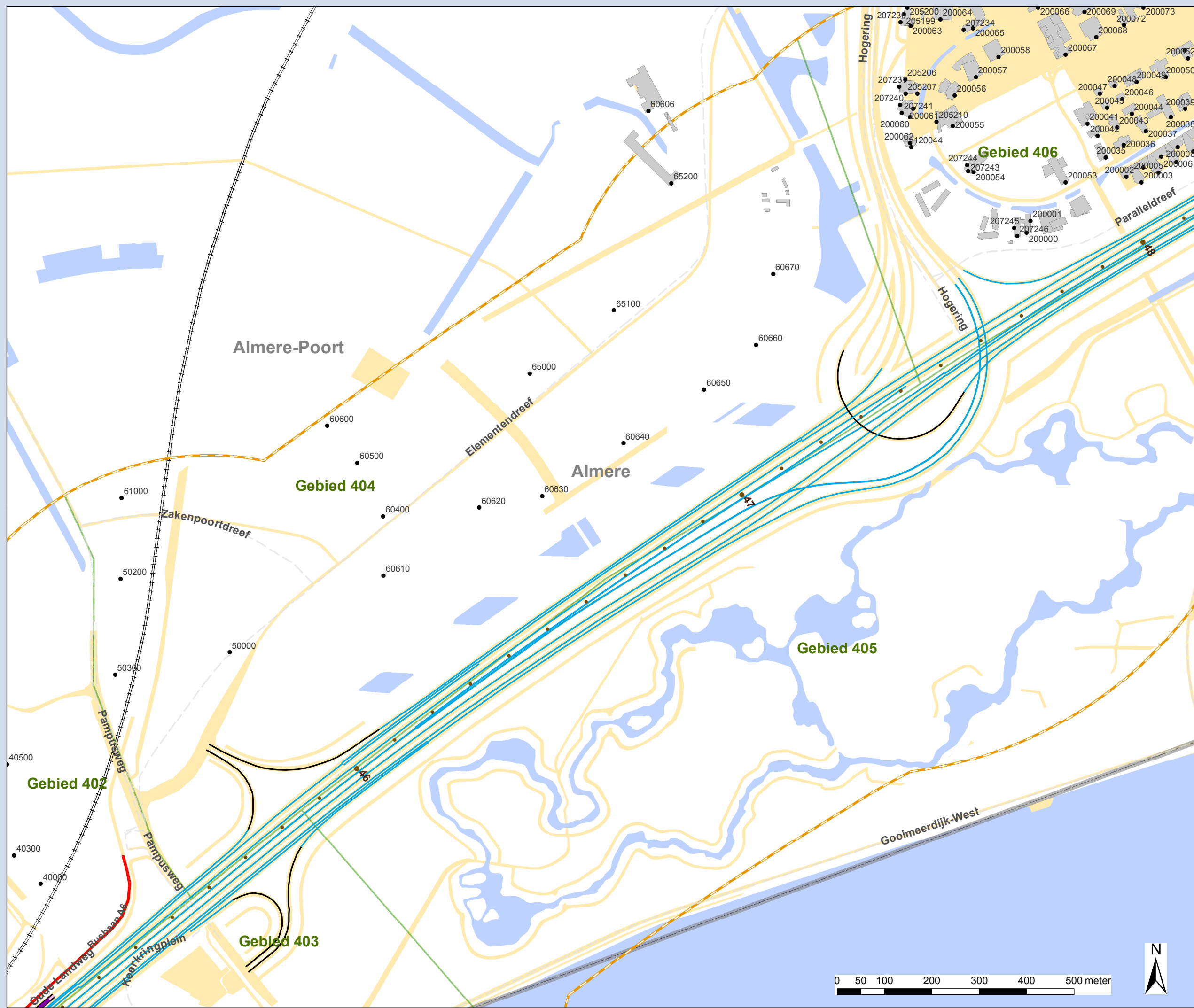


**2030 met geluidsmaatregelen**  
 Deel D: A6 kaart 3  
 Onderzoek Geluid Schiphol-Amsterdam-Almere

Opdrachtgever: RWS	<p>Infrastructuur &amp; Milieu          Localie: de Bilt          De Holle Bilt 22, 3732 HM de Bilt          Postbus 203, 3730 AE de Bilt          T +31 30 220 74 44          F +31 30 220 02 94          infraenmilieu@grontmij.nl          www.grontmij.nl</p>
Projectnummer: 297706	
Datum: 10-11-2010	
Schaal: 1:7.500	
Formaat: A3	
<small>P:\297706\005 onderzoek\GIS\297706SJKaarten_Tabelen          © Grontmij Nederland B.V. Alle rechten voorbehouden</small>	



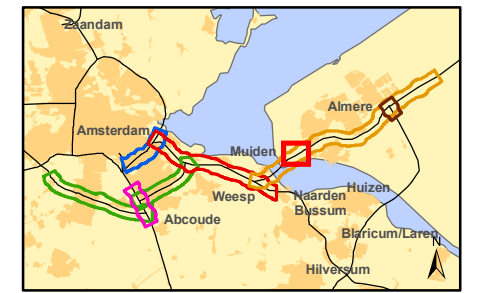




**2030 met geluidsmaatregelen**  
 Deel D: A6 kaart 4  
 Onderzoek Geluid Schiphol-Amsterdam-Almere

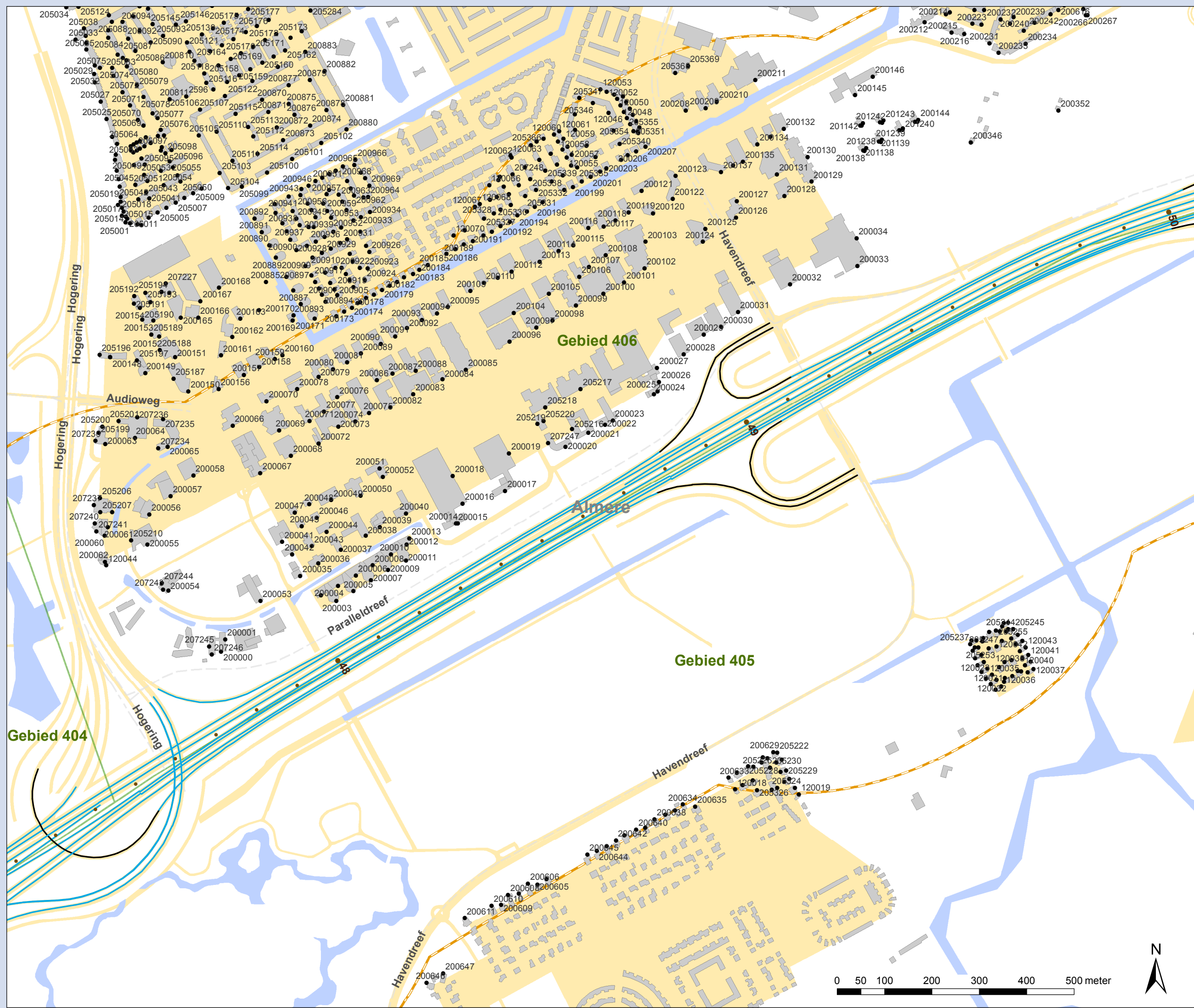
- Geluidsmaatregelen 2030 - wegbron**
- referentiewegdek
  - 1L ZOAB
  - 2L ZOAB
- Geluidsmaatregelen 2030 - schermen**
- Hoogte 0,8m (barrier)
  - Hoogte 1m
  - Hoogte 1,5m
  - Hoogte 2m
  - Hoogte 3m
  - Hoogte 4m
  - Hoogte 4,5m
  - Hoogte 5m
  - Hoogte 6m
  - Hoogte 7m
  - Hoogte 8m
  - Hoogte 9m
  - Hoogte 10m
- Overige schermen**
- MBS
  - Bestaande schermen
  - Bestaande Spoorschermen

- Waameempunten
  - Kilometring
  - Gebouwen
  - Bodemgebieden
  - Gebiedsgrens
  - Gemeentegrens
- Studiegebied**
- A1
  - A10
  - A2
  - A27
  - A6
  - A9



**2030 met geluidsmaatregelen**  
 Deel D: A6 kaart 4  
 Onderzoek Geluid Schiphol-Amsterdam-Almere

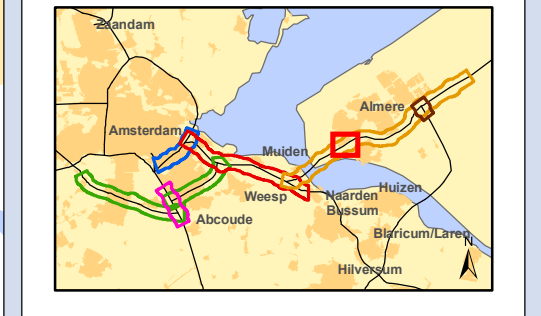
Oprachtgever: RWS	<p>Infrastructuur &amp; Milieu          Localie: de Bilt          De Holle Bilt 22, 3732 HM de Bilt          Postbus 203, 3730 AE de Bilt          T +31 30 220 74 44          F +31 30 220 02 94          infraenmilieu@grontmij.nl          www.grontmij.nl</p>
Projectnummer: 297706	
Datum: 10-11-2010	
Schaal: 1:7.500	
Formaat: A3	
<small>P:\297706\005 onderzoek\GIS\297706SJKaarten_Tabelen</small> <small>© Grontmij Nederland B.V. Alle rechten voorbehouden</small>	



**2030 met geluidsmaatregelen**  
 Deel D: A6 kaart 5  
 Onderzoek Geluid Schiphol-Amsterdam-Almere

- Geluidsmaatregelen 2030 - wegbron**
- referentiewegdek
  - 1L ZOAB
  - 2L ZOAB
- Geluidsmaatregelen 2030 - schermen**
- Hoogte 0,8m (barrier)
  - Hoogte 1m
  - Hoogte 1,5m
  - Hoogte 2m
  - Hoogte 3m
  - Hoogte 4m
  - Hoogte 4,5m
  - Hoogte 5m
  - Hoogte 6m
  - Hoogte 7m
  - Hoogte 8m
  - Hoogte 9m
  - Hoogte 10m
- Overige schermen**
- MBS
  - Bestaande schermen
  - Bestaande Spoor schermen

- Waameempunten
  - Kilometring
  - Gebouwen
  - Bodemgebieden
  - Gebiedsgrens
  - Gemeentegrens
- Studiegebied**
- A1
  - A10
  - A2
  - A27
  - A6
  - A9



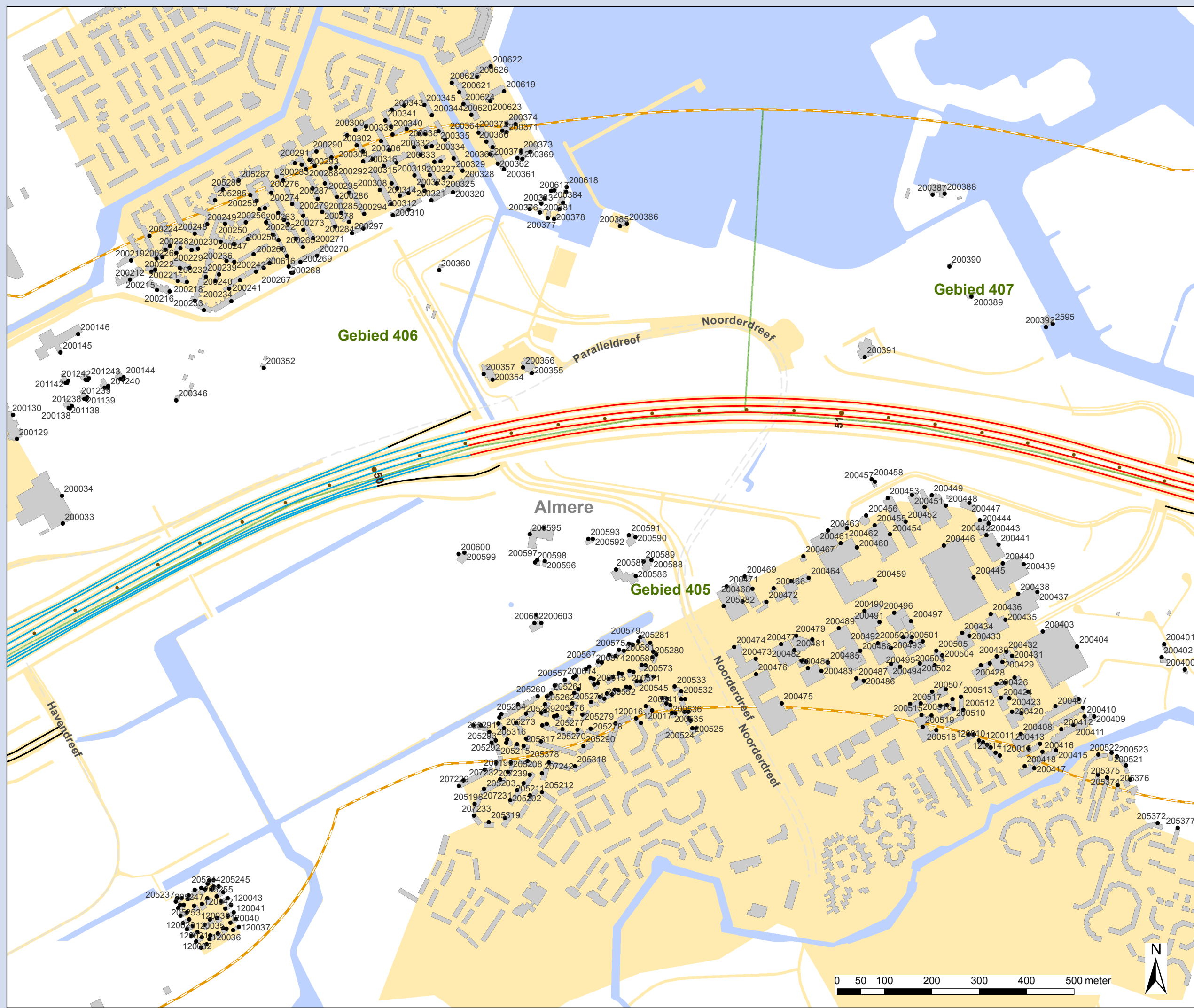
**2030 met geluidsmaatregelen**  
 Deel D: A6 kaart 5  
 Onderzoek Geluid Schiphol-Amsterdam-Almere

Oprachtgever: RWS	<p>Infrastructuur &amp; Milieu          Localie: de Blit</p> <p>De Holle Bit 22, 3732 HM de Blit          Postbus 203, 3730 AE de Blit          T +31 30 220 74 44          F +31 30 220 02 94          infraenmilieu@grontmij.nl          www.grontmij.nl</p>
Projectnummer: 297706	
Datum: 10-11-2010	
Schaal: 1:7.500	
Formaat: A3	

P:\297706\005 onderzoek\GIS\297706SJKaarten\_Tabelten

© Grontmij Nederland B.V. Alle rechten voorbehouden

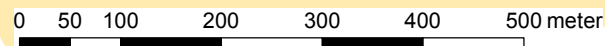
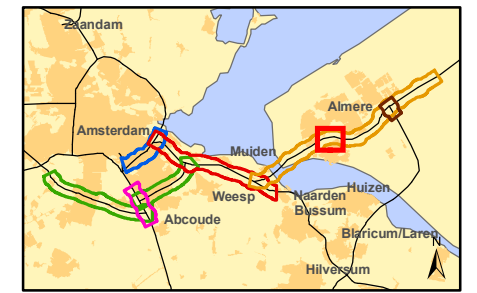




**2030 met geluidsmaatregelen**  
 Deel D: A6 kaart 6  
 Onderzoek Geluid Schiphol-Amsterdam-Almere

- Geluidsmaatregelen 2030 - wegbron**
- referentiewegdek
  - 1L ZOAB
  - 2L ZOAB
- Geluidsmaatregelen 2030 - schermen**
- Hoogte 0,8m (barrier)
  - Hoogte 1m
  - Hoogte 1,5m
  - Hoogte 2m
  - Hoogte 3m
  - Hoogte 4m
  - Hoogte 4,5m
  - Hoogte 5m
  - Hoogte 6m
  - Hoogte 7m
  - Hoogte 8m
  - Hoogte 9m
  - Hoogte 10m
- Overige schermen**
- MBS
  - Bestaande schermen
  - Bestaande Spoorschermen

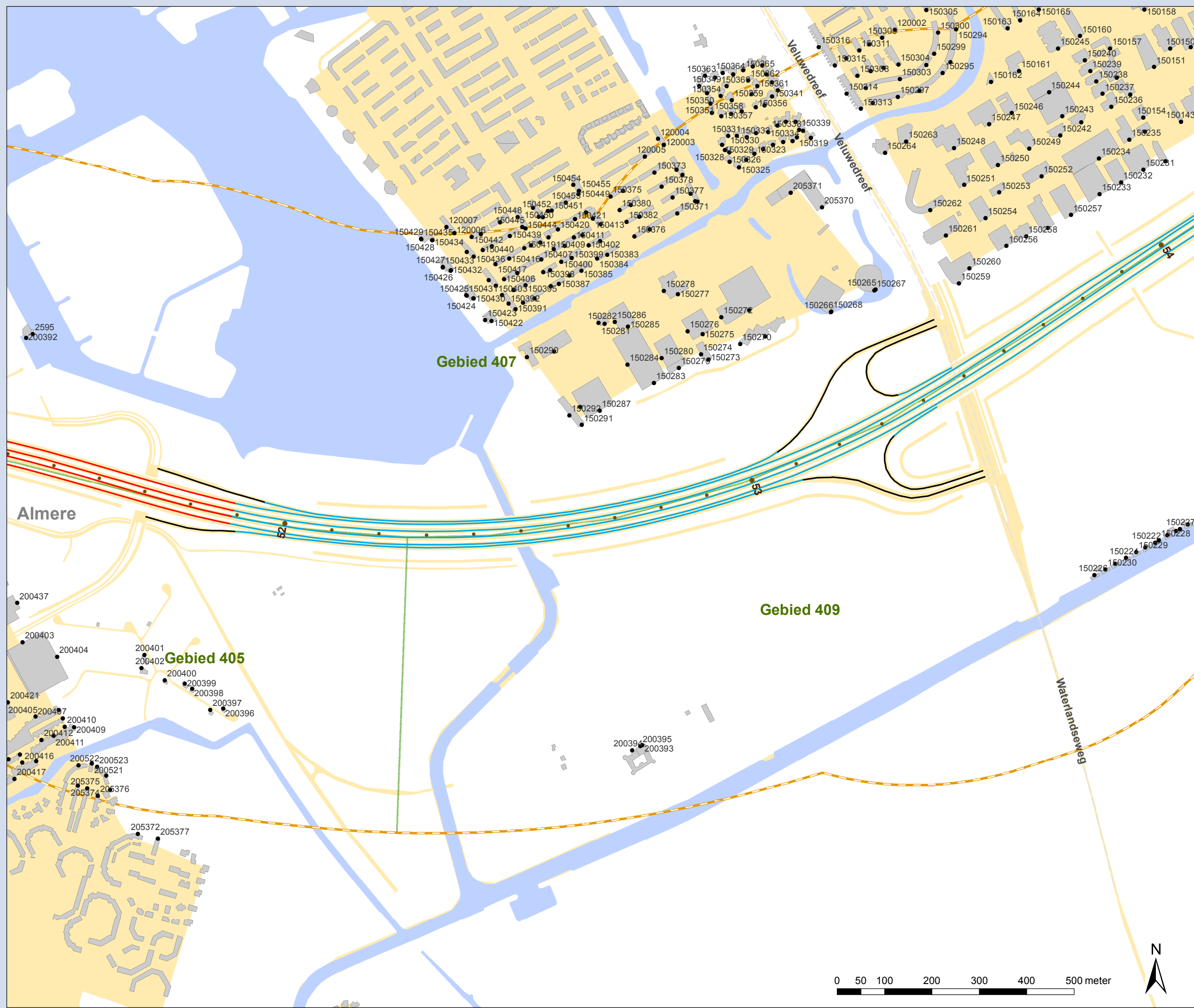
- Waameempunten**
- Waameempunten
  - Kilometring
- Gebouwen**
- Bodemgebieden**
- Gebiedsgrens**
- Gemeentegrens**
- Studiegebied**
- A1
  - A10
  - A2
  - A27
  - A6
  - A9



**2030 met geluidsmaatregelen**  
 Deel D: A6 kaart 6  
 Onderzoek Geluid Schiphol-Amsterdam-Almere

Oprachtgever: RWS	<p>Infrastructuur &amp; Milieu          Localie: de Bit          De Holle Bit 22, 3732 HM de Bit          Postbus 203, 3730 AE de Bit          T +31 30 220 74 44          F +31 30 220 02 94          infraenmilieu@grontmij.nl          www.grontmij.nl</p>
Projectnummer: 297706	
Datum: 10-11-2010	
Schaal: 1:7.500	
Formaat: A3	

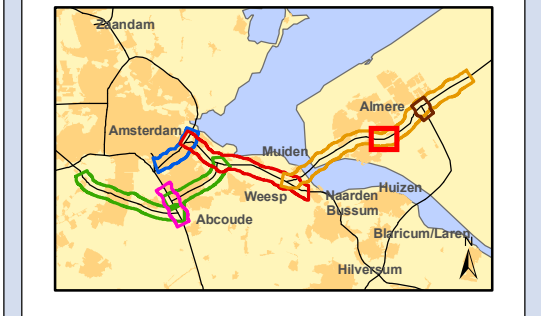
P:\297706\005 onderzoek\GIS\297706SJKaarten\_Tabelen  
 © Grontmij Nederland B.V. Alle rechten voorbehouden



**2030 met geluidsmaatregelen**  
 Deel D: A6 kaart 7  
 Onderzoek Geluid Schiphol-Amsterdam-Almere

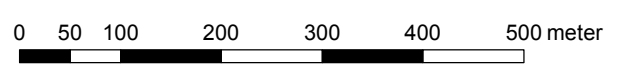
- Geluidsmaatregelen 2030 - wegbron**
- referentiewegdek
  - 1L ZOAB
  - 2L ZOAB
- Geluidsmaatregelen 2030 - schermen**
- Hoogte 0,8m (barrier)
  - Hoogte 1m
  - Hoogte 1,5m
  - Hoogte 2m
  - Hoogte 3m
  - Hoogte 4m
  - Hoogte 4,5m
  - Hoogte 5m
  - Hoogte 6m
  - Hoogte 7m
  - Hoogte 8m
  - Hoogte 9m
  - Hoogte 10m
- Overige schermen**
- MBS
  - Bestaande schermen
  - Bestaande Spoor schermen

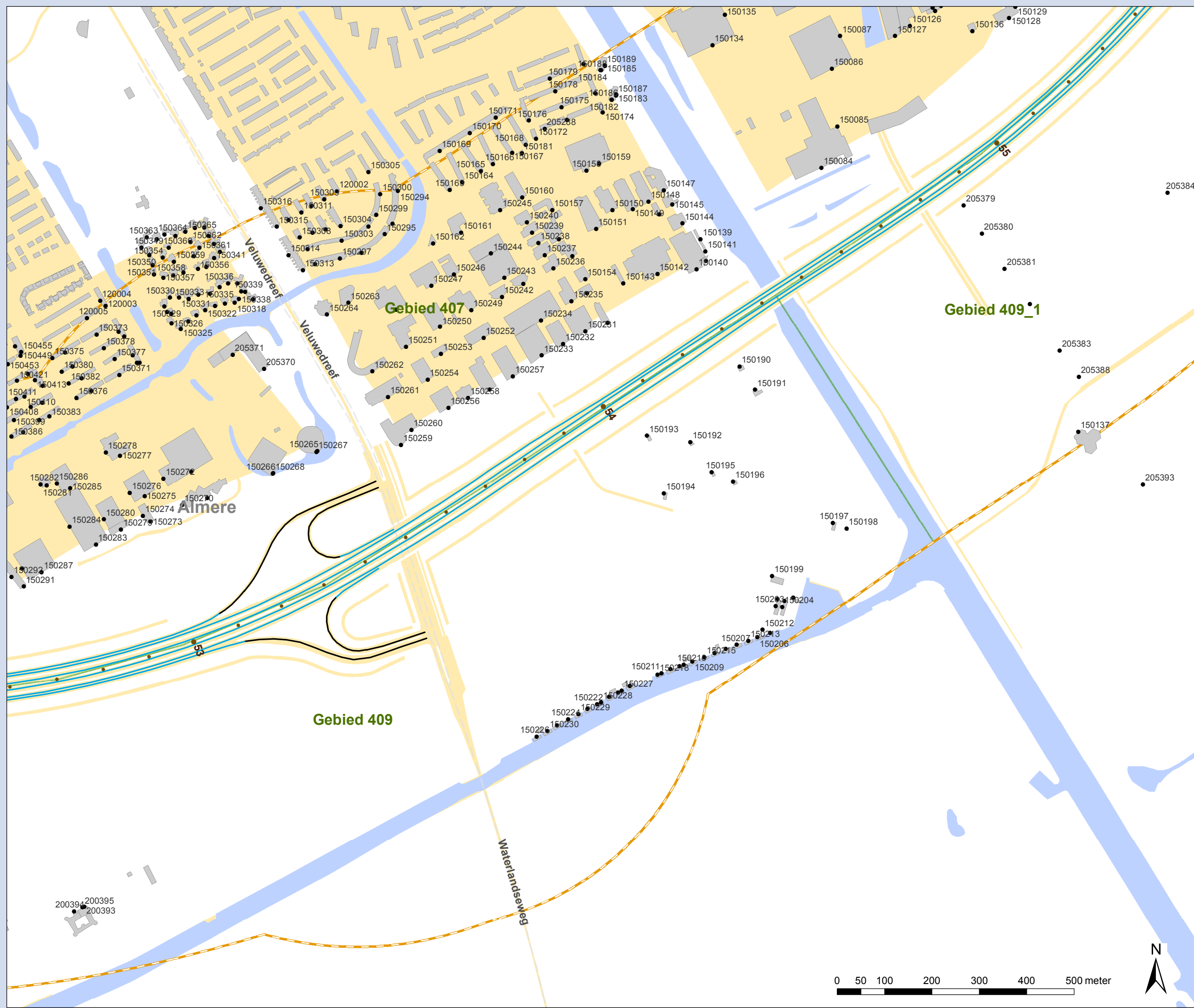
- Waameempunten
  - Kilometring
  - Gebouwen
  - Bodemgebieden
  - Gebiedsgrens
  - Gemeentegrens
- Studiegebied**
- A1
  - A10
  - A2
  - A27
  - A6
  - A9



**2030 met geluidsmaatregelen**  
 Deel D: A6 kaart 7  
 Onderzoek Geluid Schiphol-Amsterdam-Almere

Oprachtgever: RWS	<p>Infrastructuur &amp; Milieu          Localie: de Bilt          De Holle Bilt 22, 3732 HM de Bilt          Postbus 203, 3730 AE de Bilt          T +31 30 220 74 44          F +31 30 220 02 94          infraenmilieu@grontmij.nl          www.grontmij.nl</p>
Projectnummer: 297706	
Datum: 10-11-2010	
Schaal: 1:7.500	
Formaat: A3	
<small>P:\297706\005 onderzoek\GIS\297706SJKaarten_Tabelen</small> <small>© Grontmij Nederland B.V. Alle rechten voorbehouden</small>	

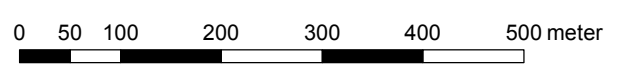
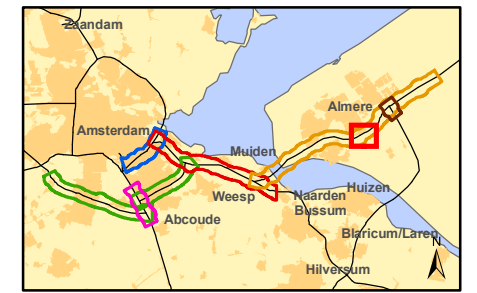




**2030 met geluidsmaatregelen**  
 Deel D: A6 kaart 8  
 Onderzoek Geluid Schiphol-Amsterdam-Almere

- Geluidsmaatregelen 2030 - wegbron**
- referentiewegdek
  - 1L ZOAB
  - 2L ZOAB
- Geluidsmaatregelen 2030 - schermen**
- Hoogte 0,8m (barrier)
  - Hoogte 1m
  - Hoogte 1,5m
  - Hoogte 2m
  - Hoogte 3m
  - Hoogte 4m
  - Hoogte 4,5m
  - Hoogte 5m
  - Hoogte 6m
  - Hoogte 7m
  - Hoogte 8m
  - Hoogte 9m
  - Hoogte 10m
- Overige schermen**
- MBS
  - Bestaande schermen
  - Bestaande Spoorschermen

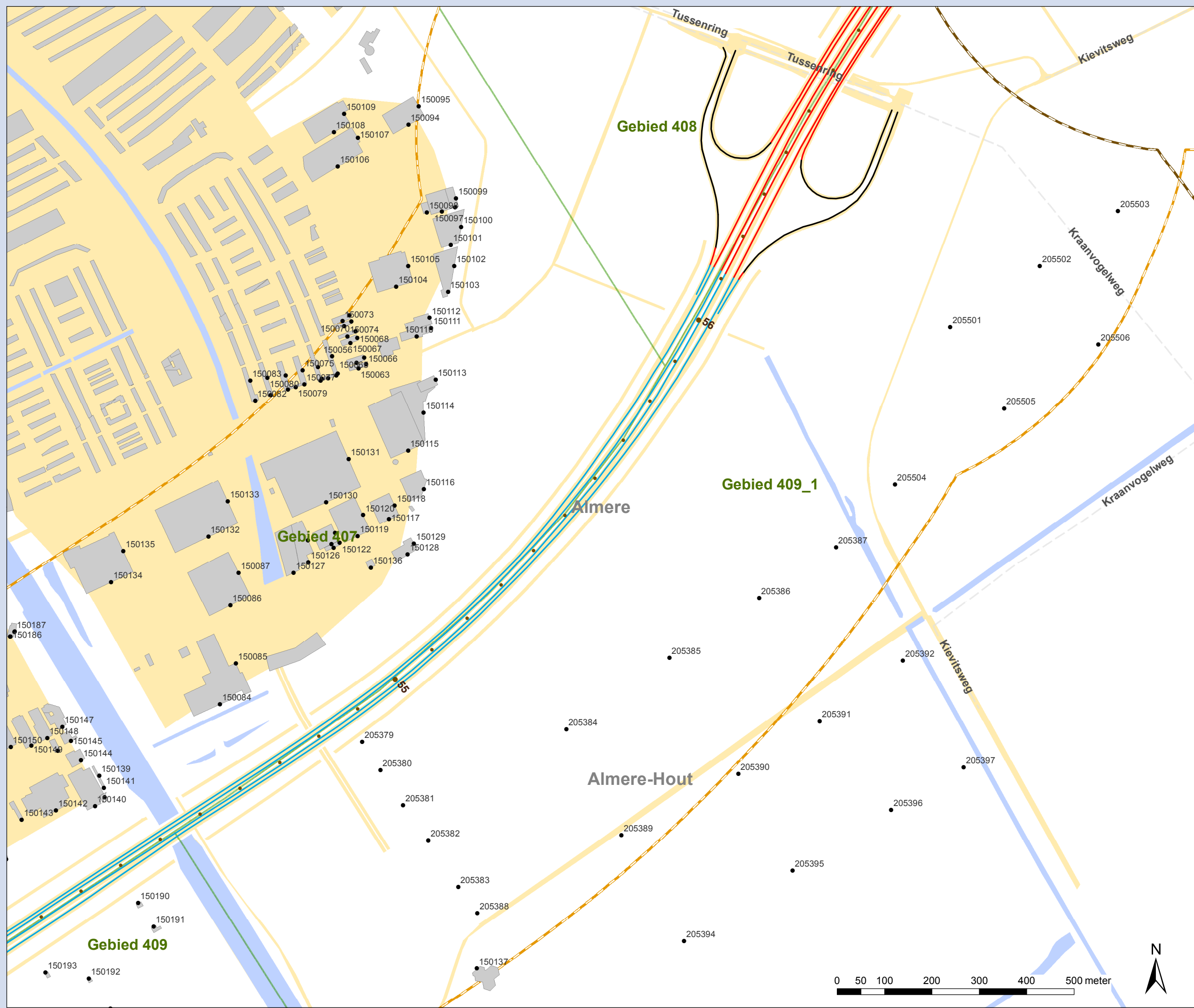
- Waameempunten
  - Kilometring
  - Gebouwen
  - Bodemgebieden
  - Gebiedsgrens
  - Gemeentegrens
- Studiegebied**
- A1
  - A10
  - A2
  - A27
  - A6
  - A9



**2030 met geluidsmaatregelen**  
 Deel D: A6 kaart 8  
 Onderzoek Geluid Schiphol-Amsterdam-Almere

Oprachtgever: RWS	<p>Infrastructuur &amp; Milieu          Localie: de Bilt          De Holle Bilt 22, 3732 HM de Bilt          Postbus 203, 3730 AE de Bilt          T +31 30 220 74 44          F +31 30 220 02 94          infraenmilieu@grontmij.nl          www.grontmij.nl</p>
Projectnummer: 297706	
Datum: 10-11-2010	
Schaal: 1:7.500	
Formaat: A3	

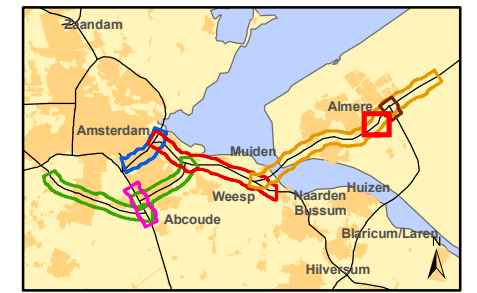
P:\297706\005 onderzoek\GIS\297706SJKaarten\_Tabelen  
 © Grontmij Nederland B.V. Alle rechten voorbehouden



**2030 met geluidsmaatregelen**  
 Deel D: A6 kaart 9  
 Onderzoek Geluid Schiphol-Amsterdam-Almere

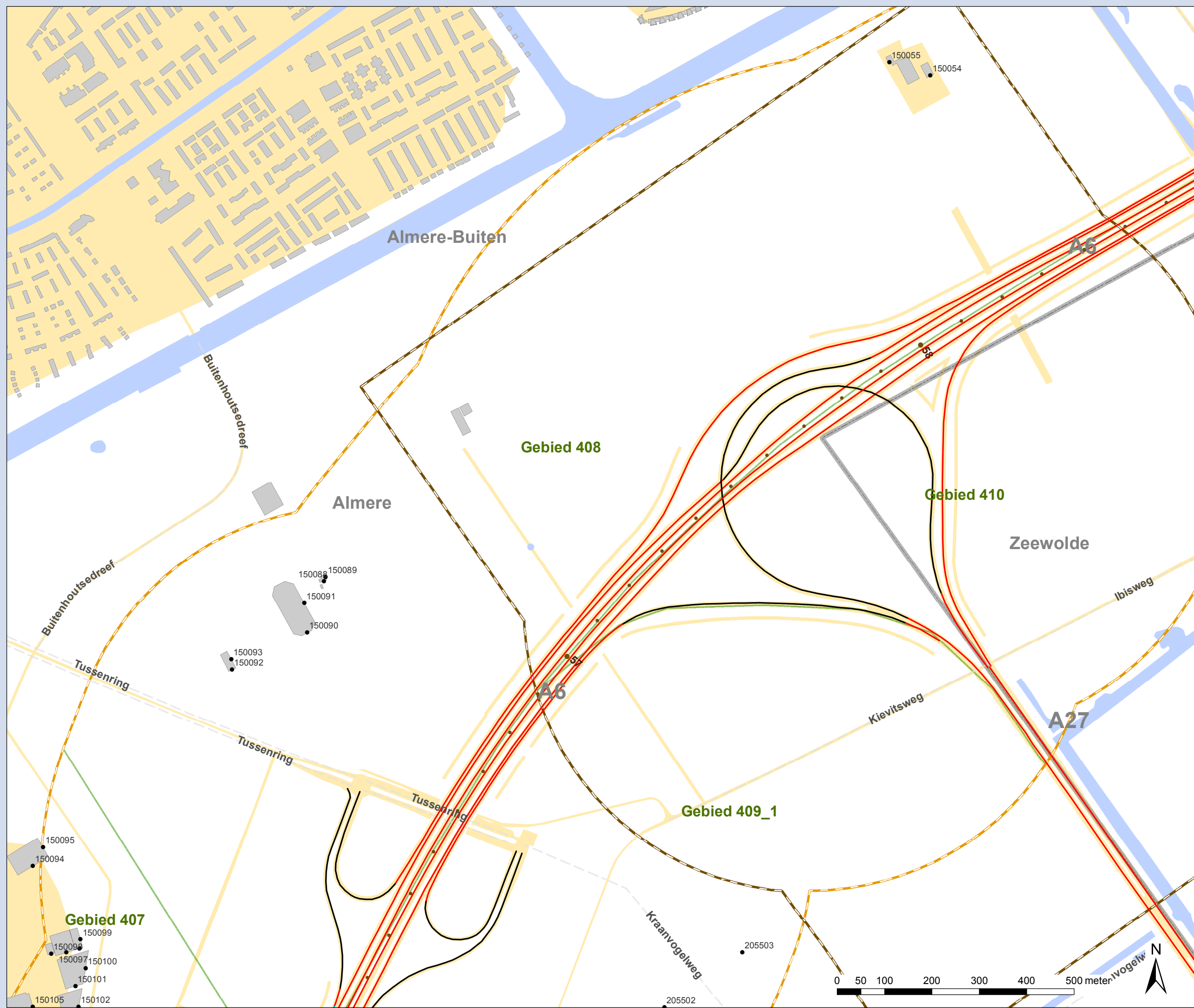
- Geluidsmaatregelen 2030 - wegbron
- referentiewegdek
  - 1L ZOAB
  - 2L ZOAB
- Geluidsmaatregelen 2030 - schermen
- Hoogte 0,8m (barrier)
  - Hoogte 1m
  - Hoogte 1,5m
  - Hoogte 2m
  - Hoogte 3m
  - Hoogte 4m
  - Hoogte 4,5m
  - Hoogte 5m
  - Hoogte 6m
  - Hoogte 7m
  - Hoogte 8m
  - Hoogte 9m
  - Hoogte 10m
- Overige schermen
- MBS
  - Bestaande schermen
  - Bestaande Spoor schermen

- Waameempunten
  - Kilometring
  - Gebouwen
  - Bodemgebieden
  - Gebiedsgrens
  - Gemeentegrens
- Studiegebied**
- A1
  - A10
  - A2
  - A27
  - A6
  - A9



**2030 met geluidsmaatregelen**  
 Deel D: A6 kaart 9  
 Onderzoek Geluid Schiphol-Amsterdam-Almere

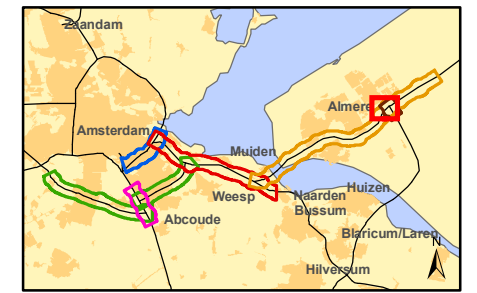
Oprachtgever: RWS	<p>Infrastructuur &amp; Milieu          Localie: de Bilt</p> <p>De Holle Bilt 22, 3732 HM de Bilt          Postbus 203, 3730 AE de Bilt          T +31 30 220 74 44          F +31 30 220 02 94          infraenmilieu@grontmij.nl          www.grontmij.nl</p>
Projectnummer: 297706	
Datum: 10-11-2010	
Schaal: 1:7.500	
Formaat: A3	
<small>P:\297706\005 onderzoek\GIS\297706SJKaarten_Tabelen</small> <small>© Grontmij Nederland B.V. Alle rechten voorbehouden</small>	



**2030 met geluidsmaatregelen**  
 Deel D: A6 kaart 10  
 Onderzoek Geluid Schiphol-Amsterdam-Almere

- Geluidsmaatregelen 2030 - wegbron
- referentiewegdek
  - 1L ZOAB
  - 2L ZOAB
- Geluidsmaatregelen 2030 - schermen
- Hoogte 0,8m (barrier)
  - Hoogte 1m
  - Hoogte 1,5m
  - Hoogte 2m
  - Hoogte 3m
  - Hoogte 4m
  - Hoogte 4,5m
  - Hoogte 5m
  - Hoogte 6m
  - Hoogte 7m
  - Hoogte 8m
  - Hoogte 9m
  - Hoogte 10m
- Overige schermen
- MBS
  - Bestaande schermen
  - Bestaande Spooerschermen

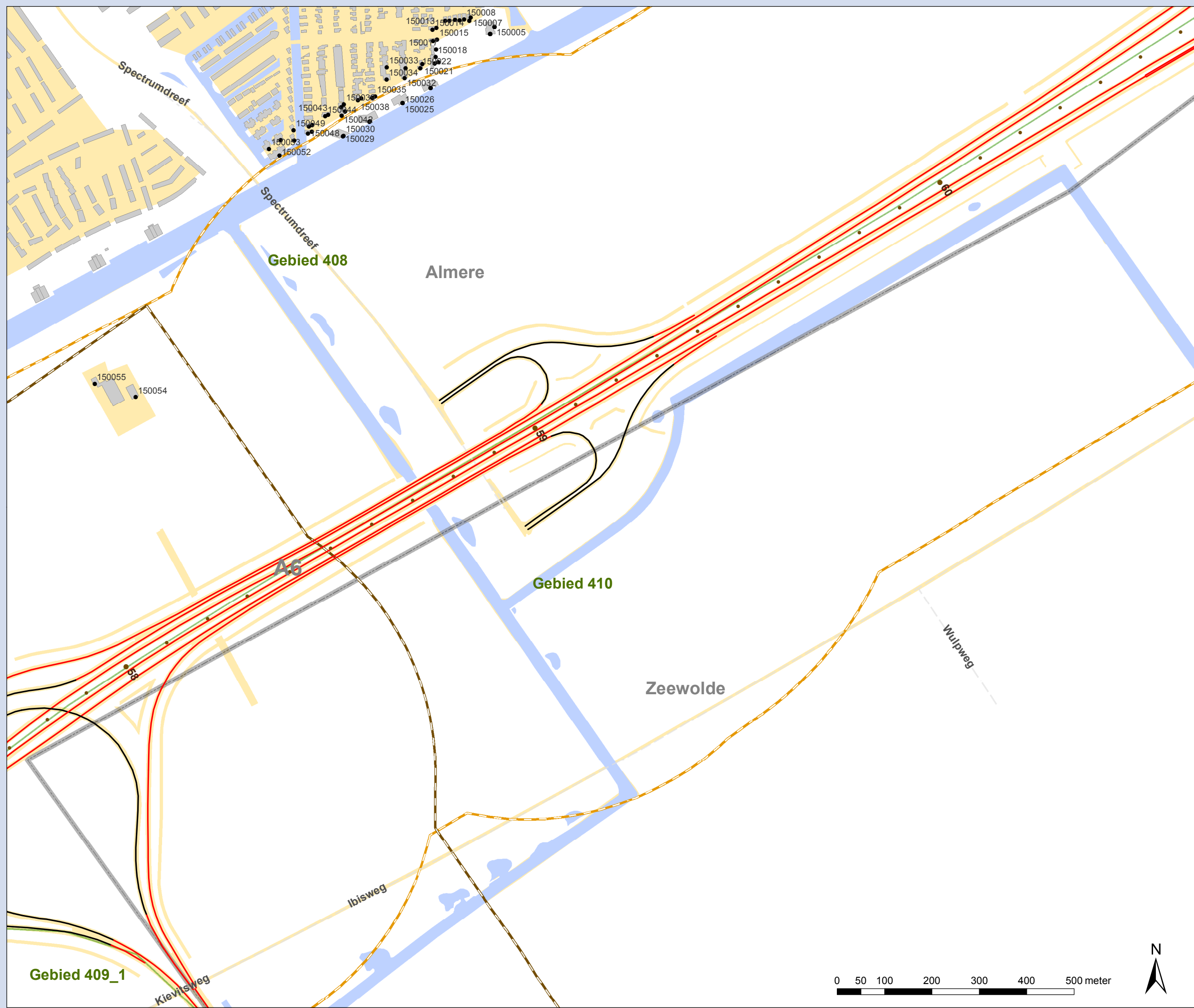
- Waamepunten
  - Kilometring
  - Gebouwen
  - Bodemgebieden
  - Gebiedsgrens
  - Gemeentegrens
- Studiegebied**
- A1
  - A10
  - A2
  - A27
  - A6
  - A9



**2030 met geluidsmaatregelen**  
 Deel D: A6 kaart 10  
 Onderzoek Geluid Schiphol-Amsterdam-Almere

Opdrachtgever: RWS	 Infrastructuur & Milieu Localie: de Bilt De Holle Bilt 22, 3732 HM de Bilt Postbus 203, 3730 AE de Bilt T +31 30 220 74 44 F +31 30 220 02 94 infraenmilieu@grontmij.nl www.grontmij.nl
Projectnummer: 297706	
Datum: 10-11-2010	
Schaal: 1:7.500	
Formaat: A3	
<small>P:\297706\005 onderzoek\GIS\297706SJKaarten_Tabelen</small> <small>© Grontmij Nederland B.V. Alle rechten voorbehouden</small>	

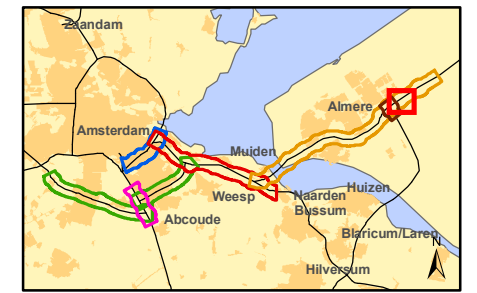




**2030 met geluidsmaatregelen**  
 Deel D: A6 kaart 11  
 Onderzoek Geluid Schiphol-Amsterdam-Almere

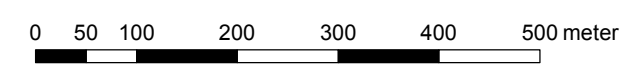
- Geluidsmaatregelen 2030 - wegbron**
- referentiewegdek
  - 1L ZOAB
  - 2L ZOAB
- Geluidsmaatregelen 2030 - schermen**
- Hoogte 0,8m (barrier)
  - Hoogte 1m
  - Hoogte 1,5m
  - Hoogte 2m
  - Hoogte 3m
  - Hoogte 4m
  - Hoogte 4,5m
  - Hoogte 5m
  - Hoogte 6m
  - Hoogte 7m
  - Hoogte 8m
  - Hoogte 9m
  - Hoogte 10m
- Overige schermen**
- MBS
  - Bestaande schermen
  - Bestaande Spoor schermen

- Waameempunten
  - Kilometring
  - Gebouwen
  - Bodemgebieden
  - Gebiedsgrens
  - Gemeentegrens
- Studiegebied**
- A1
  - A10
  - A2
  - A27
  - A6
  - A9



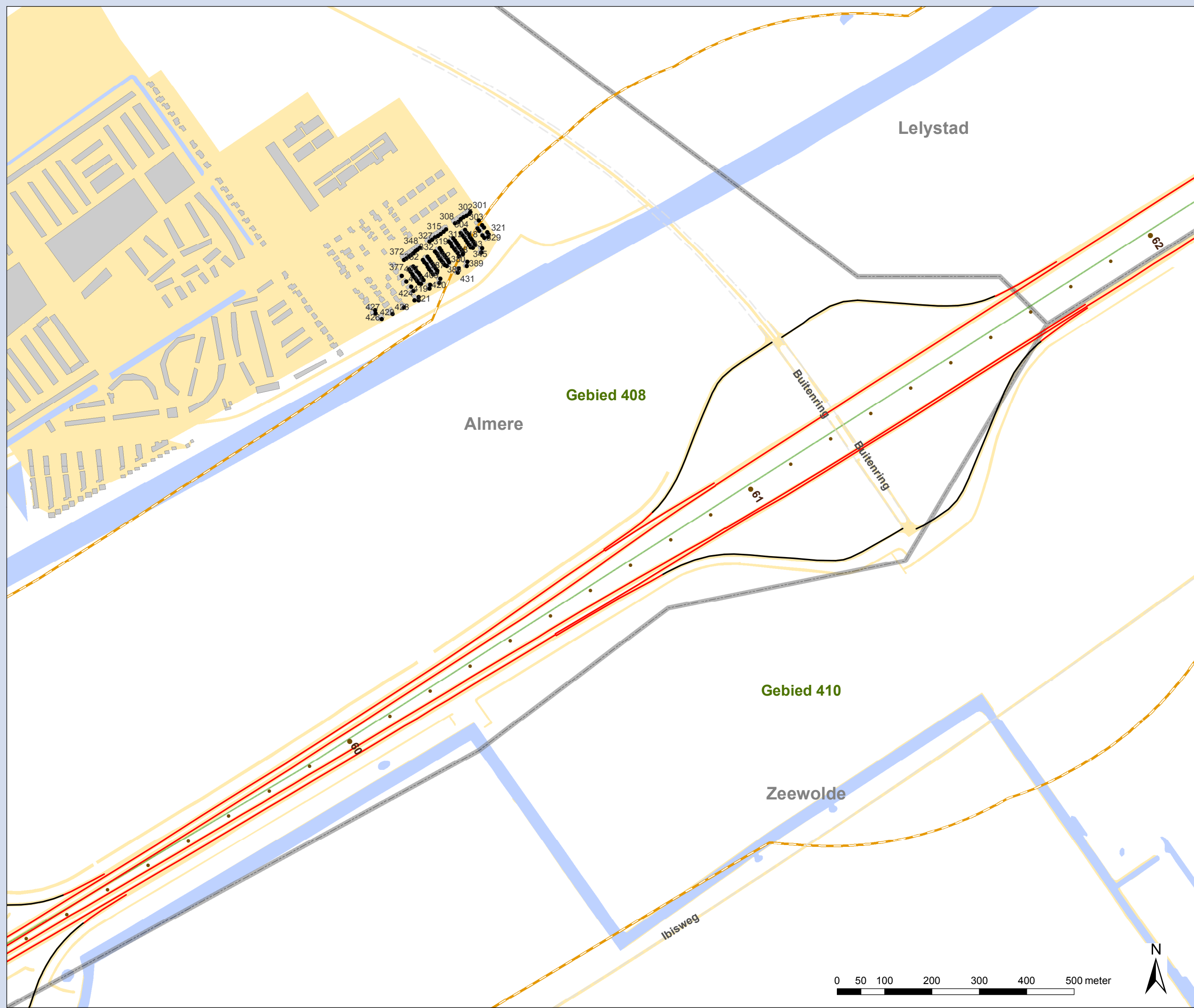
**2030 met geluidsmaatregelen**  
 Deel D: A6 kaart 11  
 Onderzoek Geluid Schiphol-Amsterdam-Almere

Oprachtgever: RWS	<p>Infrastructuur &amp; Milieu          Localie: de Bilt          De Holle Bilt 22, 3732 HM de Bilt          Postbus 203, 3730 AE de Bilt          T +31 30 220 74 44          F +31 30 220 02 94          infraenmilieu@grontmij.nl          www.grontmij.nl</p>
Projectnummer: 297706	
Datum: 10-11-2010	
Schaal: 1:7.500	
Formaat: A3	
<small>P:\297706\005 onderzoek\GIS\297706SJKaarten_Tabelen</small> <small>© Grontmij Nederland B.V. Alle rechten voorbehouden</small>	



Gebied 409\_1

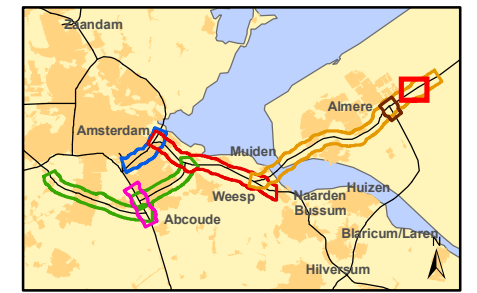




**2030 met geluidsmaatregelen**  
 Deel D: A6 kaart 12  
 Onderzoek Geluid Schiphol-Amsterdam-Almere

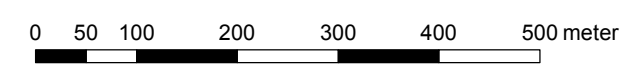
- Geluidsmaatregelen 2030 - wegbron
- referentiewegdek
  - 1L ZOAB
  - 2L ZOAB
- Geluidsmaatregelen 2030 - schermen
- Hoogte 0,8m (barrier)
  - Hoogte 1m
  - Hoogte 1,5m
  - Hoogte 2m
  - Hoogte 3m
  - Hoogte 4m
  - Hoogte 4,5m
  - Hoogte 5m
  - Hoogte 6m
  - Hoogte 7m
  - Hoogte 8m
  - Hoogte 9m
  - Hoogte 10m
- Overige schermen
- MBS
  - Bestaande schermen
  - Bestaande Spooerschermen

- Waameempunten
  - Kilometrering
  - Gebouwen
  - Bodemgebieden
  - Gebiedsgrens
  - Gemeentegrens
- Studiegebied**
- A1
  - A10
  - A2
  - A27
  - A6
  - A9



**2030 met geluidsmaatregelen**  
 Deel D: A6 kaart 12  
 Onderzoek Geluid Schiphol-Amsterdam-Almere

Opdrachtgever: RWS	 Infrastructuur & Milieu Localie: de Bilt De Holle Bilt 22, 3732 HM de Bilt Postbus 203, 3730 AE de Bilt T +31 30 220 74 44 F +31 30 220 02 94 infraenmilieu@grontmij.nl www.grontmij.nl
Projectnummer: 297706	
Datum: 10-11-2010	
Schaal: 1:7.500	
Formaat: A3	
<small>P:\297706\005 onderzoek\GIS\297706SJKaarten_Tabelen</small> <small>© Grontmij Nederland B.V. Alle rechten voorbehouden</small>	



**2030 met geluidsmaatregelen**  
 Deel D: A6 kaart 13  
 Onderzoek Geluid Schiphol-Amsterdam-Almere

- Geluidsmaatregelen 2030 - wegbron
- referentiewegdek
  - 1L ZOAB
  - 2L ZOAB


- Geluidsmaatregelen 2030 - schermen
- Hoogte 0,8m (barrier)
  - Hoogte 1m
  - Hoogte 1,5m
  - Hoogte 2m
  - Hoogte 3m
  - Hoogte 4m
  - Hoogte 4,5m
  - Hoogte 5m
  - Hoogte 6m
  - Hoogte 7m
  - Hoogte 8m
  - Hoogte 9m
  - Hoogte 10m

- Overige schermen
- MBS
  - Bestaande schermen
  - Bestaande Spoorschermen

- |                 |                     |
|-----------------|---------------------|
| • Waameempunten | <b>Studiegebied</b> |
| • Kilometring   | A1                  |
| ■ Gebouwen      | A10                 |
| ■ Bodemgebieden | A2                  |
| ■ Gebiedsgrens  | A27                 |
| ■ Gemeentegrens | A6                  |
|                 | A9                  |

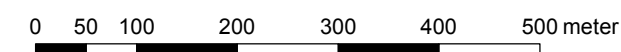
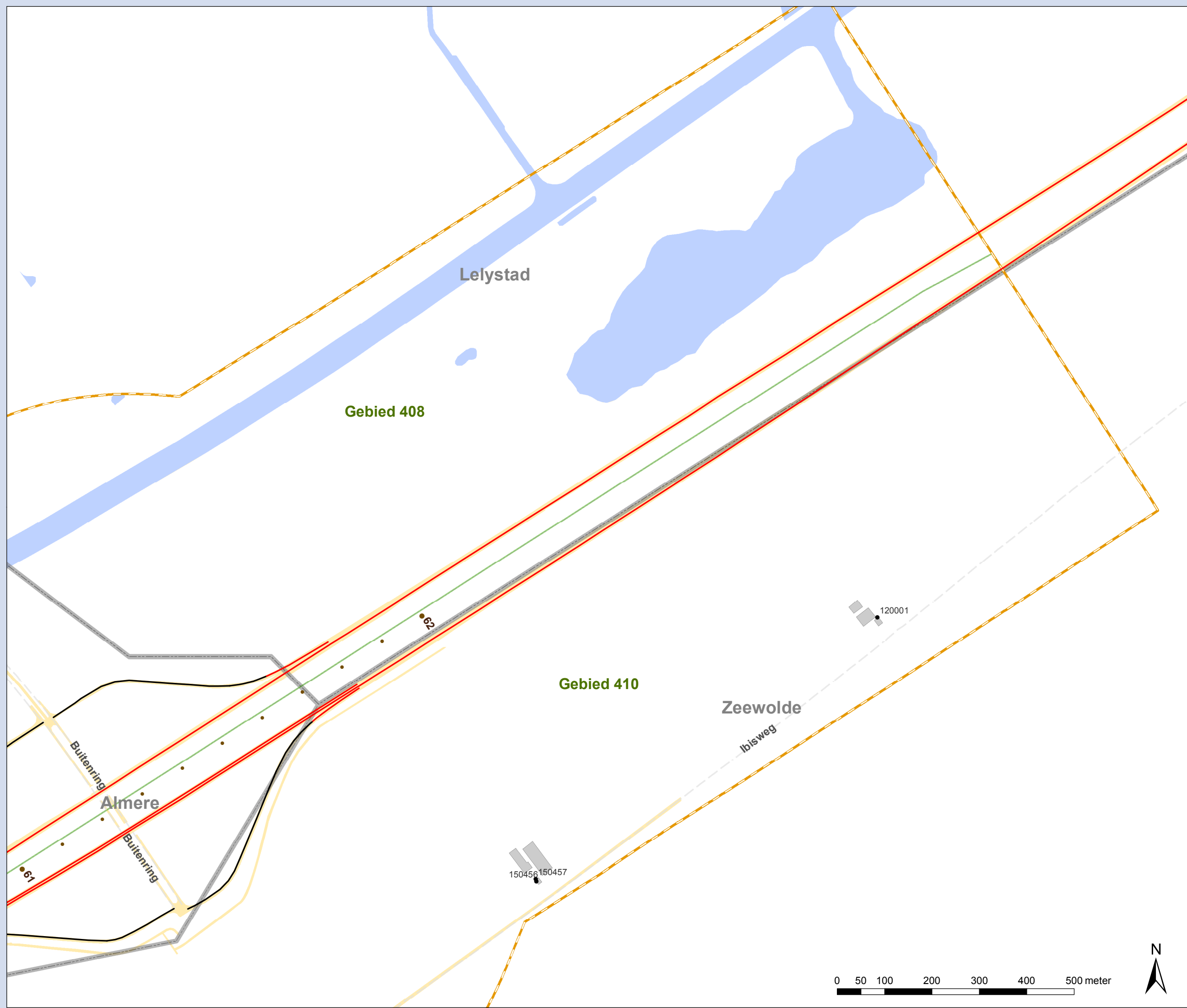


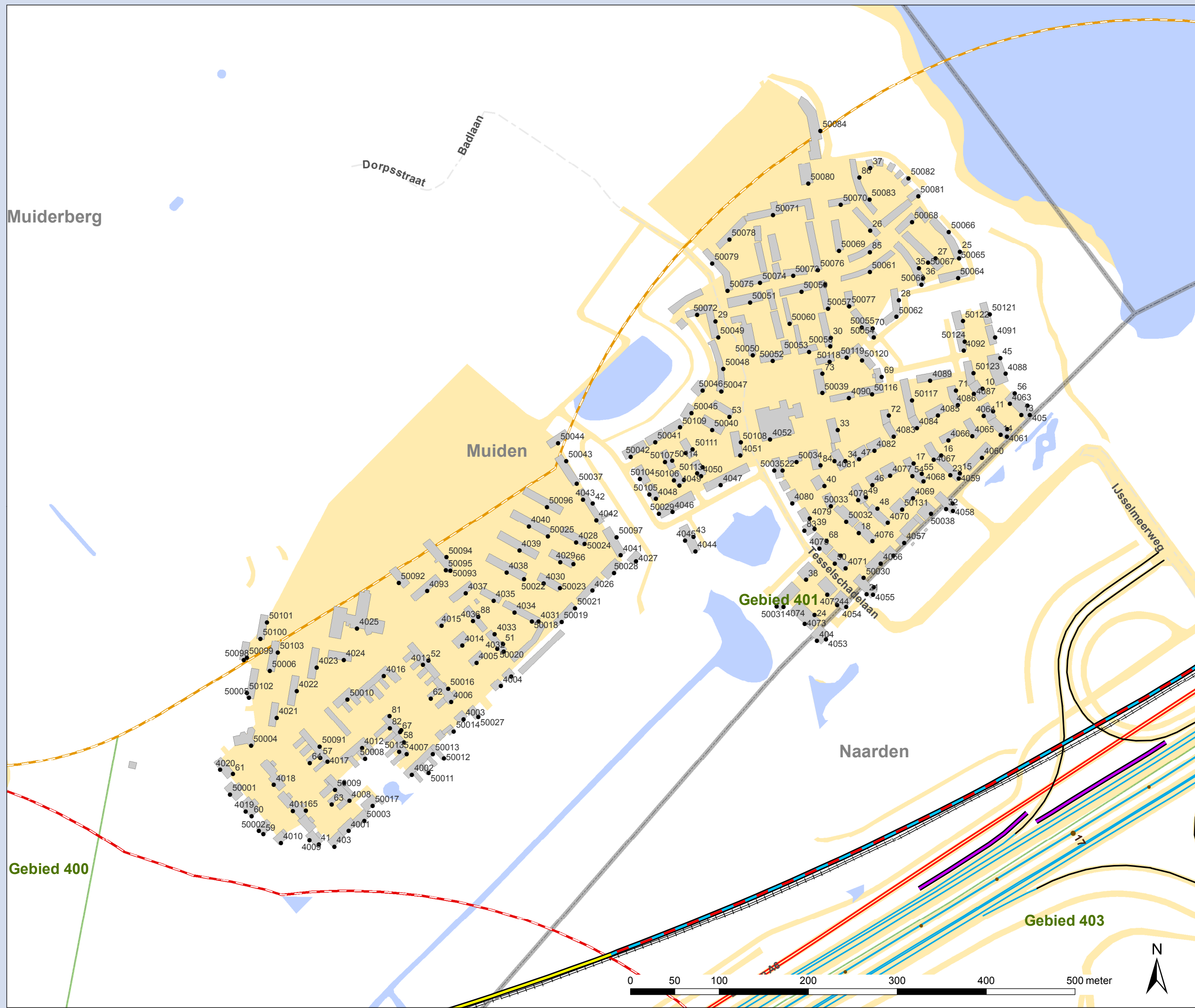
**2030 met geluidsmaatregelen**  
 Deel D: A6 kaart 13  
 Onderzoek Geluid Schiphol-Amsterdam-Almere

Oprachtgever: RWS	 Infrastructuur & Milieu Localie: de Bilt De Holle Bilt 22, 3732 HM de Bilt Postbus 203, 3730 AE de Bilt T +31 30 220 74 44 F +31 30 220 02 94 infraenmilieu@grontmij.nl www.grontmij.nl
Projectnummer: 297706	
Datum: 10-11-2010	
Schaal: 1:7.500	
Formaat: A3	

P:\297706\005 onderzoek\GIS\297706SJKaarten\_Tabellen

© Grontmij Nederland B.V. Alle rechten voorbehouden

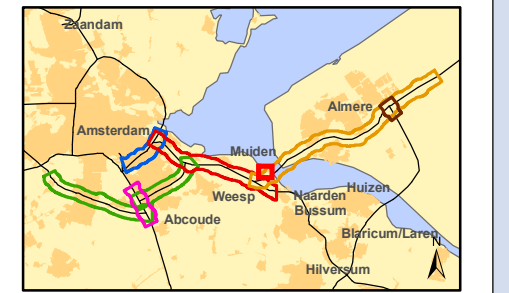




**2030 met geluidsmaatregelen**  
 Deel D: A6 detailkaart gebied 401  
 Onderzoek Geluid Schiphol-Amsterdam-Almere

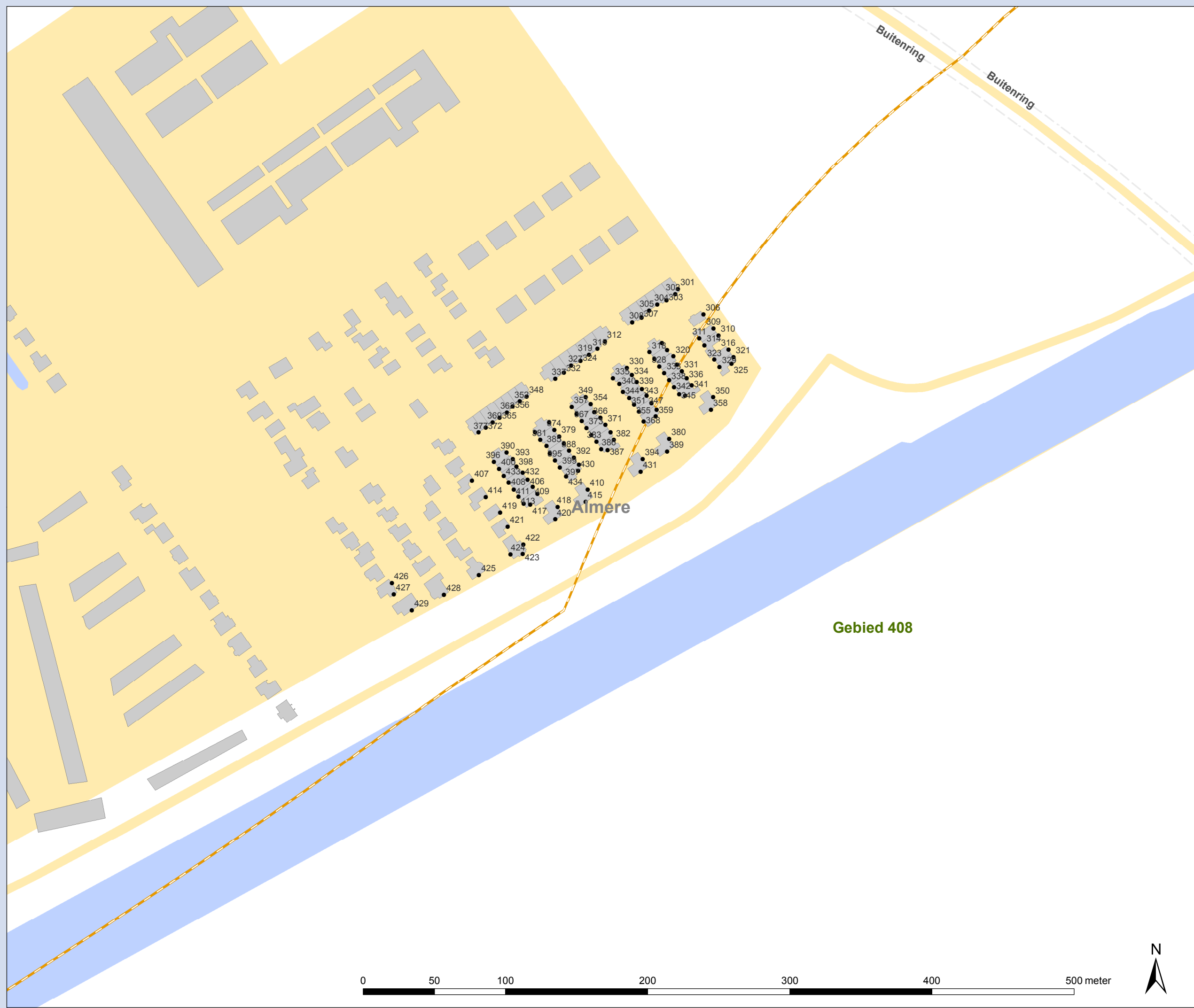
- Geluidsmaatregelen 2030 - wegbron
- referentiewegdek
  - 1L ZOAB
  - 2L ZOAB
- Geluidsmaatregelen 2030 - schermen
- Hoogte 0,8m (barrier)
  - Hoogte 1m
  - Hoogte 1,5m
  - Hoogte 2m
  - Hoogte 3m
  - Hoogte 4m
  - Hoogte 4,5m
  - Hoogte 5m
  - Hoogte 6m
  - Hoogte 7m
  - Hoogte 8m
  - Hoogte 9m
  - Hoogte 10m
- Overige schermen
- MBS
  - Bestaande schermen
  - Bestaande Spoorschermen

- Waameempunten
  - Kilometring
  - Gebouwen
  - Bodemgebieden
  - Gebiedsgrens
  - Gemeentegrens
- Studiegebied**
- A1
  - A10
  - A2
  - A27
  - A6
  - A9



**2030 met geluidsmaatregelen**  
 Deel D: A6 detailkaart gebied 401  
 Onderzoek Geluid Schiphol-Amsterdam-Almere


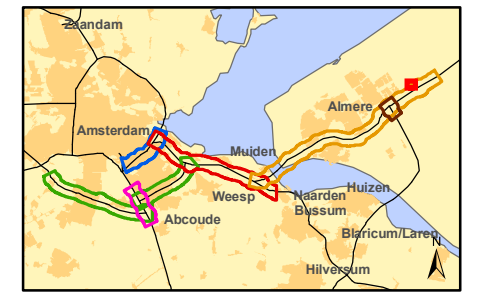
Oprachtgever: RWS	<p>Infrastructuur &amp; Milieu          Localie: de Bilt          De Holle Bilt 22, 3732 HM de Bilt          Postbus 203, 3730 AE de Bilt          T +31 30 220 74 44          F +31 30 220 02 94          infraenmilieu@grontmij.nl          www.grontmij.nl</p>
Projectnummer: 297706	
Datum: 10-11-2010	
Schaal: 1:4.000	
Formaat: A3	
<small>P:\297706\005 onderzoek\GIS\297706SJKaarten_Tabelen</small> <small>© Grontmij Nederland B.V. Alle rechten voorbehouden</small>	



**2030 met geluidsmaatregelen**  
 Deel D: A6 detailkaart gebied 408  
 Onderzoek Geluid Schiphol-Amsterdam-Almere

- Geluidsmaatregelen 2030 - wegbron
- referentiewegdek
  - 1L ZOAB
  - 2L ZOAB
- Geluidsmaatregelen 2030 - schermen
- Hoogte 0,8m (barrier)
  - Hoogte 1m
  - Hoogte 1,5m
  - Hoogte 2m
  - Hoogte 3m
  - Hoogte 4m
  - Hoogte 4,5m
  - Hoogte 5m
  - Hoogte 6m
  - Hoogte 7m
  - Hoogte 8m
  - Hoogte 9m
  - Hoogte 10m
- Overige schermen
- MBS
  - Bestaande schermen
  - Bestaande Spoor schermen

- Waameempunten
  - Kilometrering
  - Gebouwen
  - Bodemgebieden
  - Gebiedsgrens
  - Gemeentegrens
- Studiegebied**
- A1
  - A10
  - A2
  - A27
  - A6
  - A9



**2030 met geluidsmaatregelen**  
 Deel D: A6 detailkaart gebied 408  
 Onderzoek Geluid Schiphol-Amsterdam-Almere

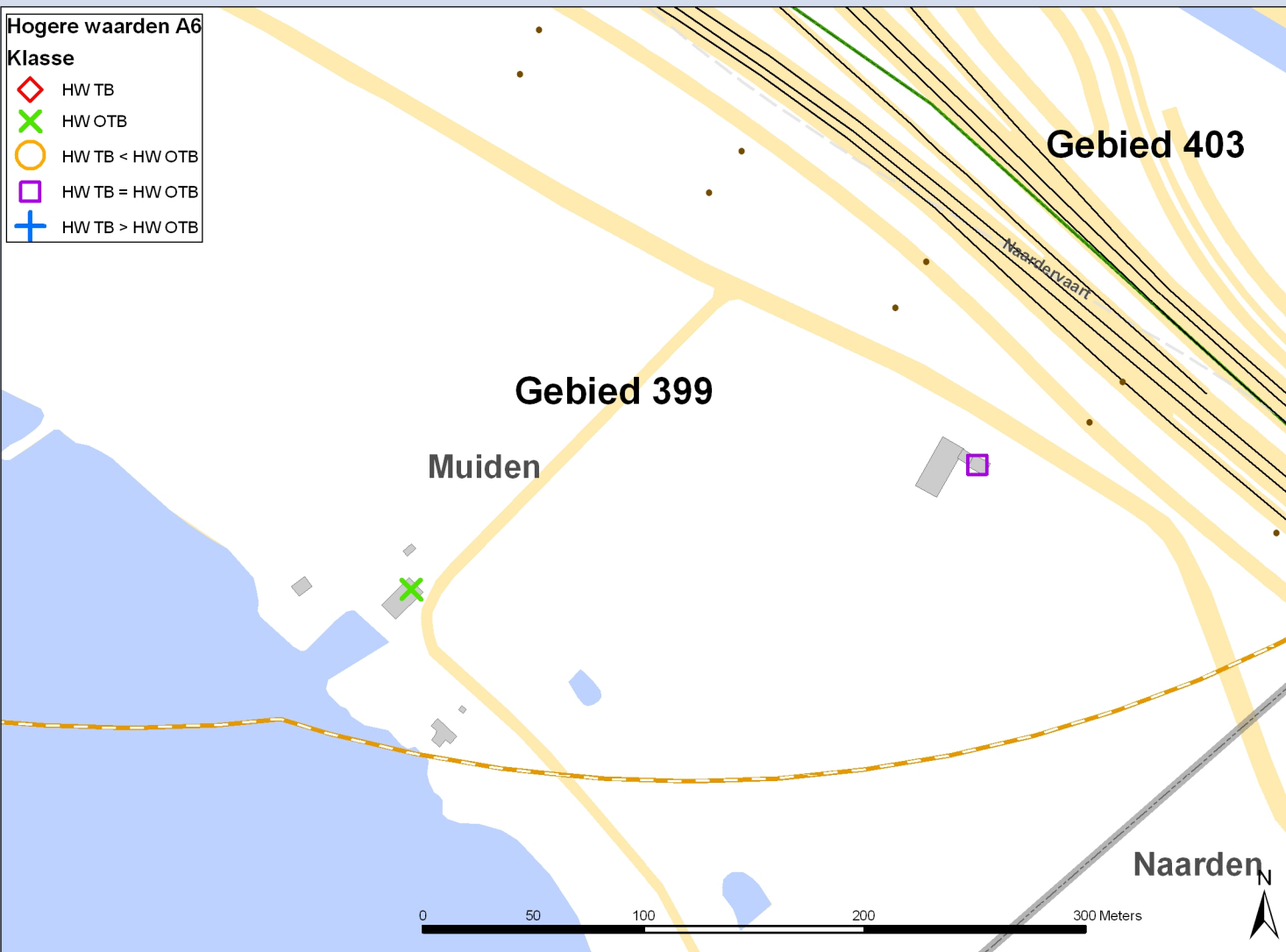
Opdrachtgever: RWS	<p>Infrastructuur &amp; Milieu          Localie: de Bilt          De Holle Bilt 22, 3732 HM de Bilt          Postbus 203, 3730 AE de Bilt          T +31 30 220 74 44          F +31 30 220 02 94          infraenmilieu@grontmij.nl          www.grontmij.nl</p>
Projectnummer: 297706	
Datum: 10-11-2010	
Schaal: 1:2.500	
Formaat: A3	

P:\297706\005 onderzoek\GIS\297706SJKaarten\_Tabelen  
 © Grontmij Nederland B.V. Alle rechten voorbehouden

# Hogere waarden A6

## Klasse

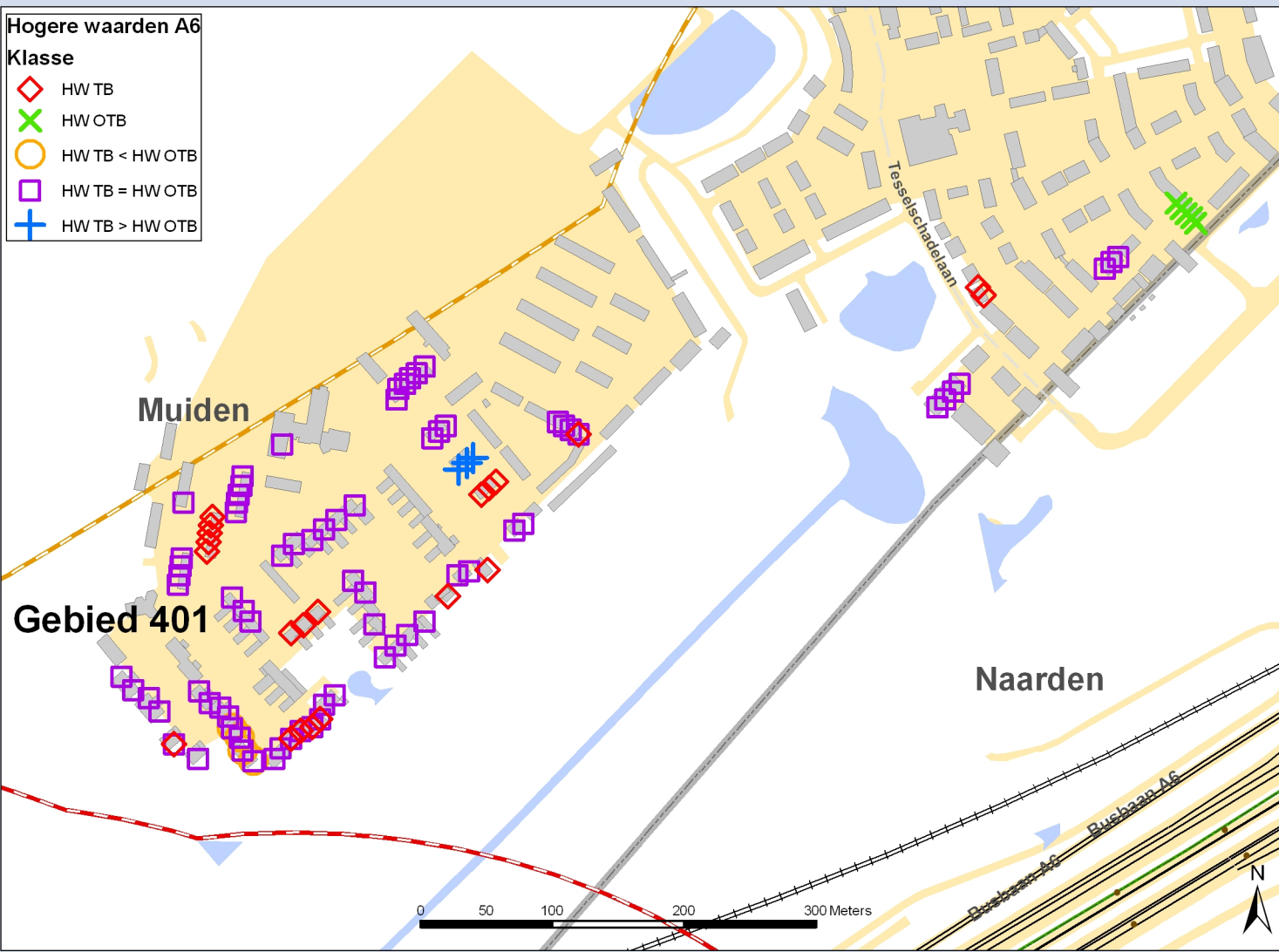
- ◇ HW TB
- ✕ HW OTB
- HW TB < HW OTB
- HW TB = HW OTB
- + HW TB > HW OTB



# Hogere waarden A6

## Klasse

- ◇ HW TB
- ✕ HW OTB
- HW TB < HW OTB
- HW TB = HW OTB
- + HW TB > HW OTB



Muideren

Gebied 401

Naarden

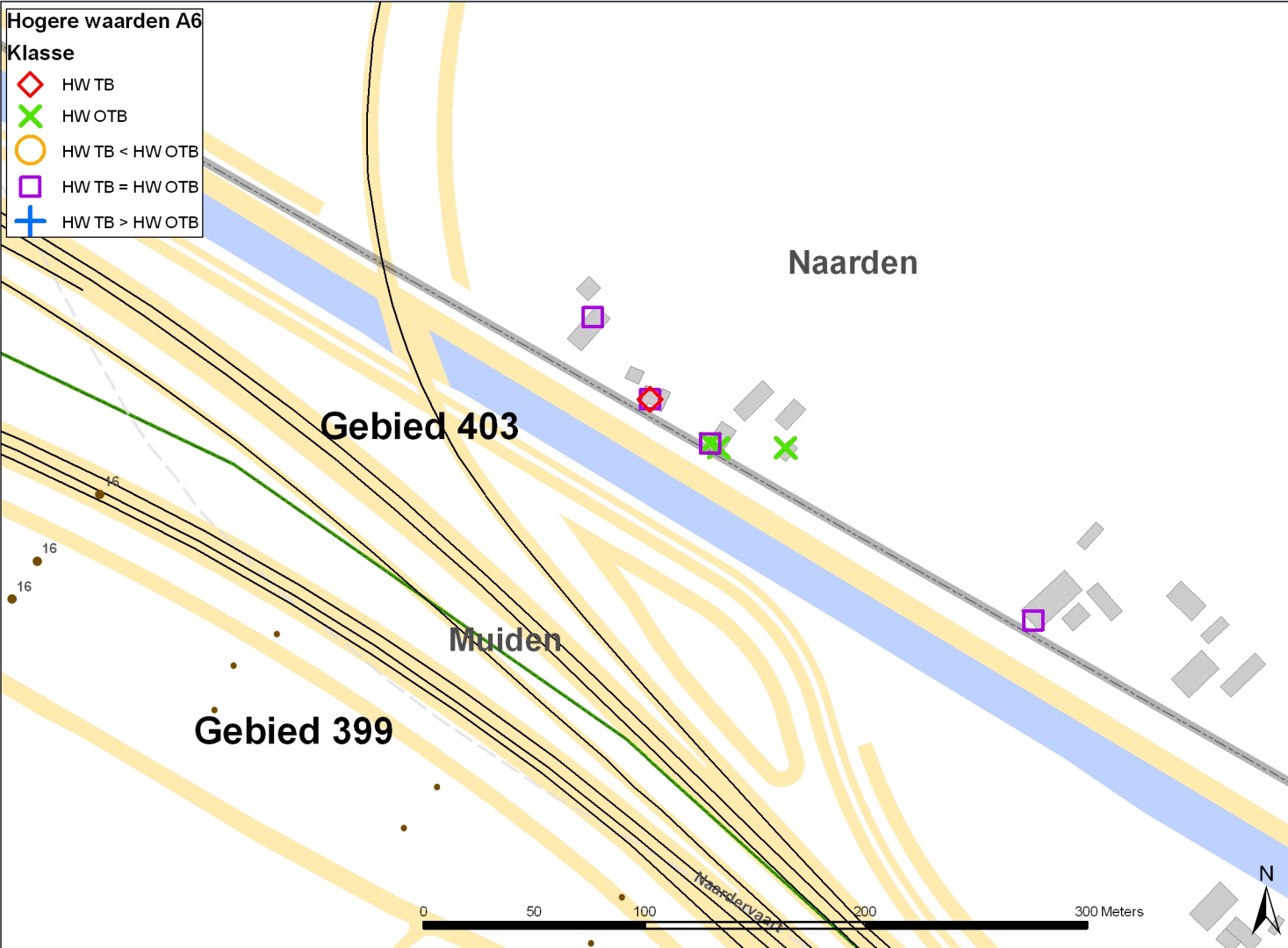
0 50 100 200 300 Meters



# Hogere waarden A6

## Klasse

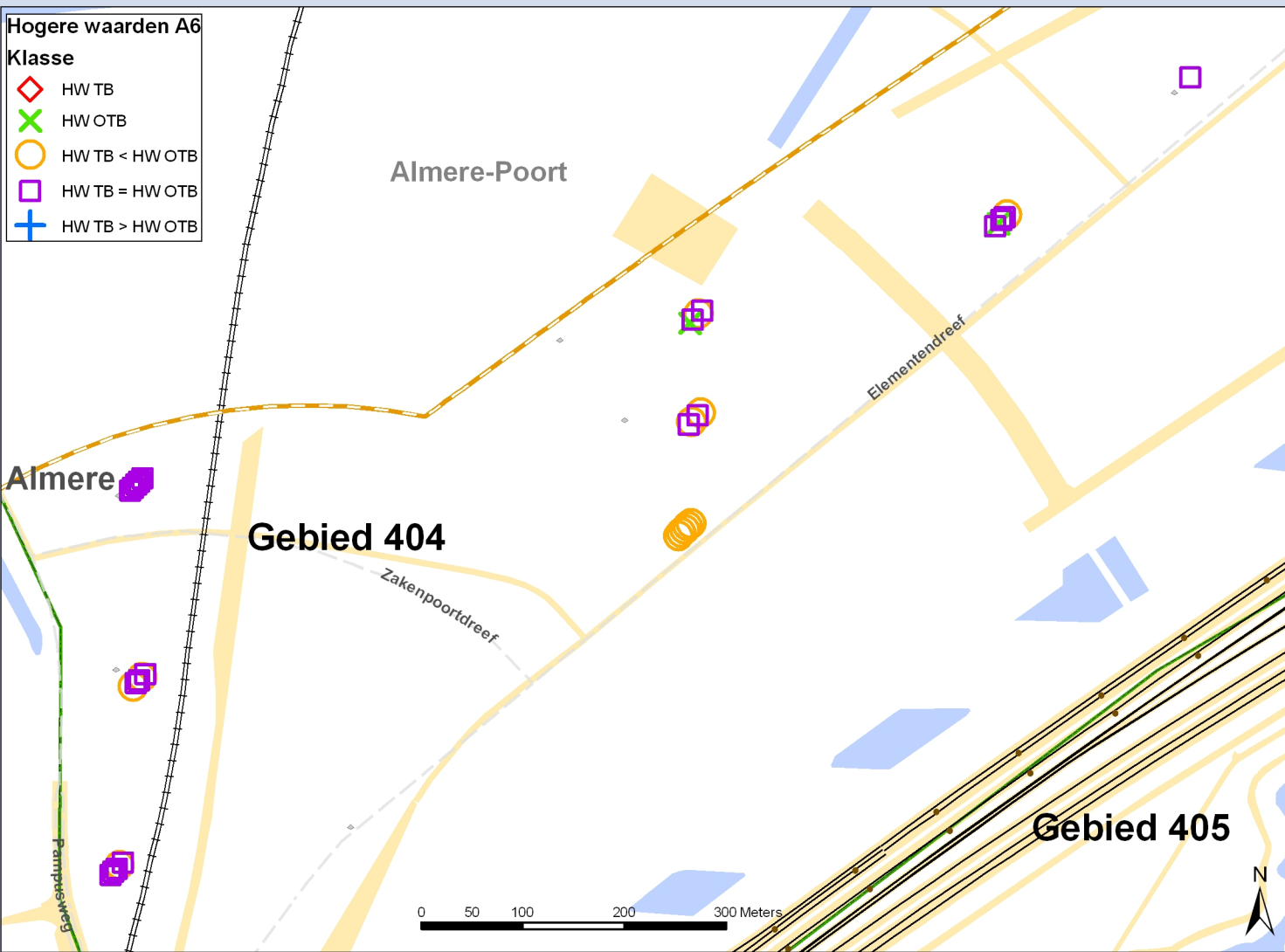
- ◇ HW TB
- × HW OTB
- HW TB < HW OTB
- HW TB = HW OTB
- + HW TB > HW OTB



# Hogere waarden A6

## Klasse

- ◇ HW TB
- × HW OTB
- HW TB < HW OTB
- HW TB = HW OTB
- +





Hogere waarden A6

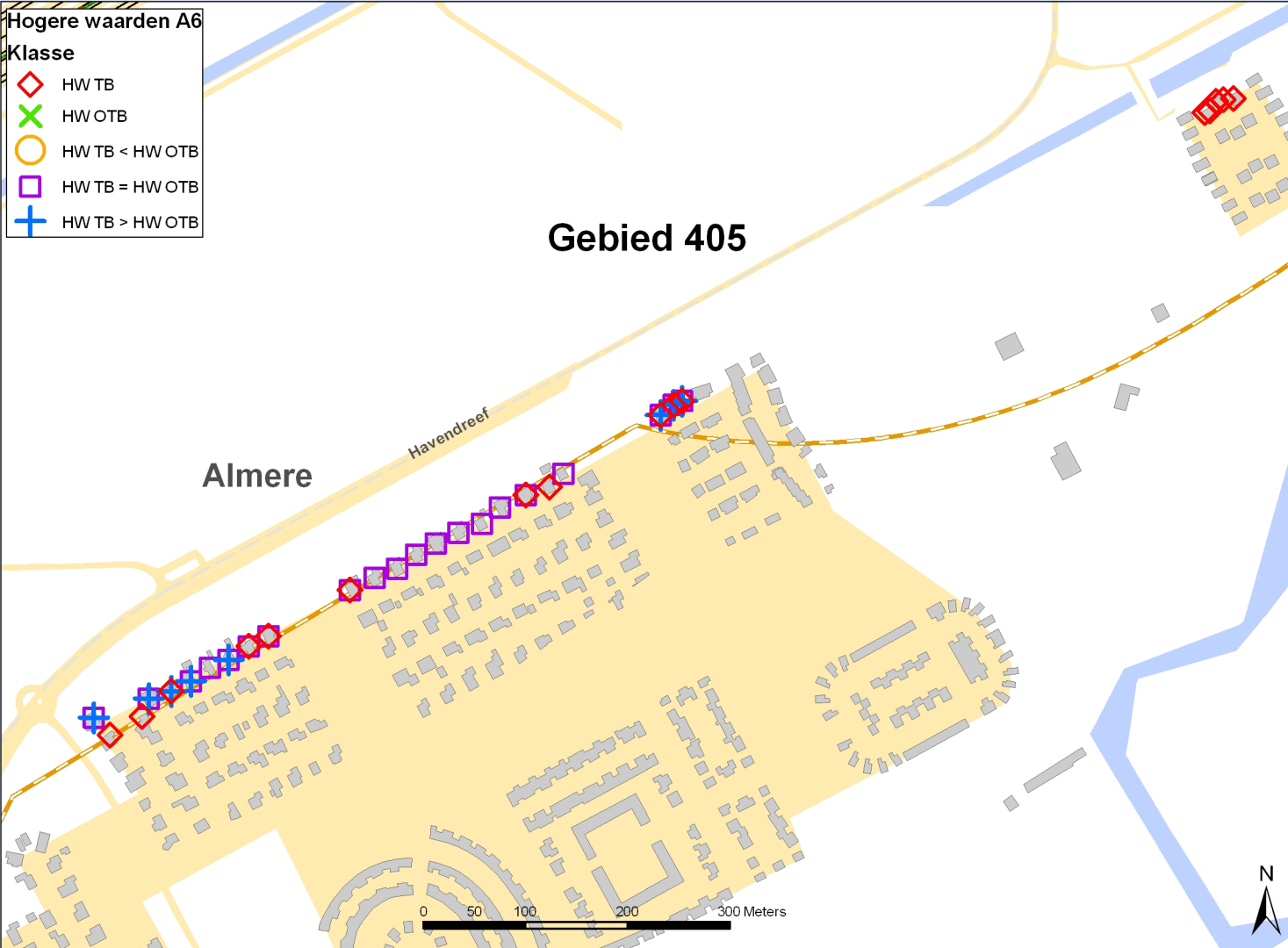
Klasse

- ◇ HW TB
- ✕ HW OTB
- HW TB < HW OTB
- HW TB = HW OTB
- + HW TB > HW OTB

# Gebied 405

Almere

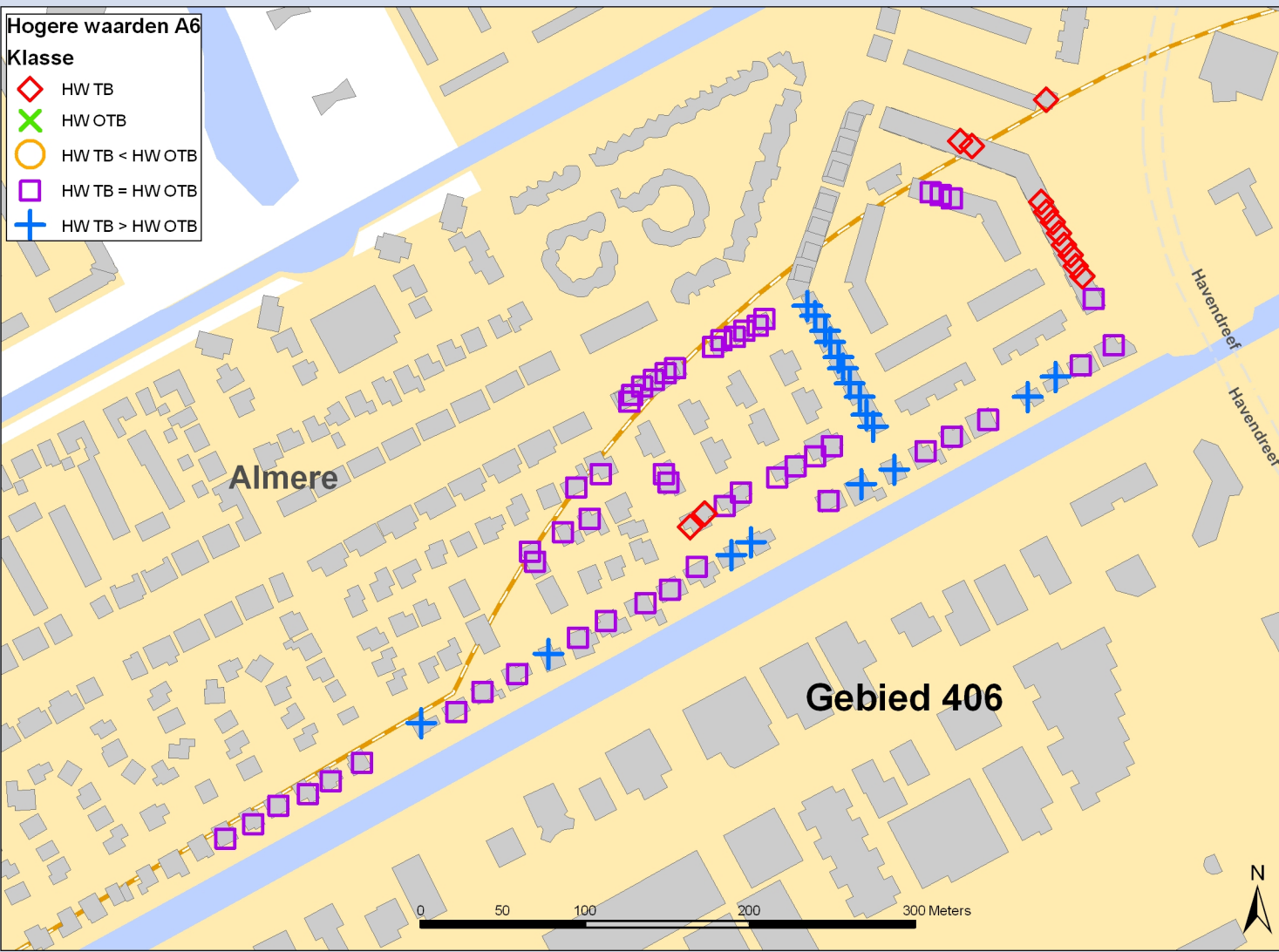
Havendreef



# Hogere waarden A6

## Klasse

- ◇ HW TB
- × HW OTB
- HW TB < HW OTB
- HW TB = HW OTB
- + HW TB > HW OTB



Almere

Gebied 406

Havendreef

Havendreef

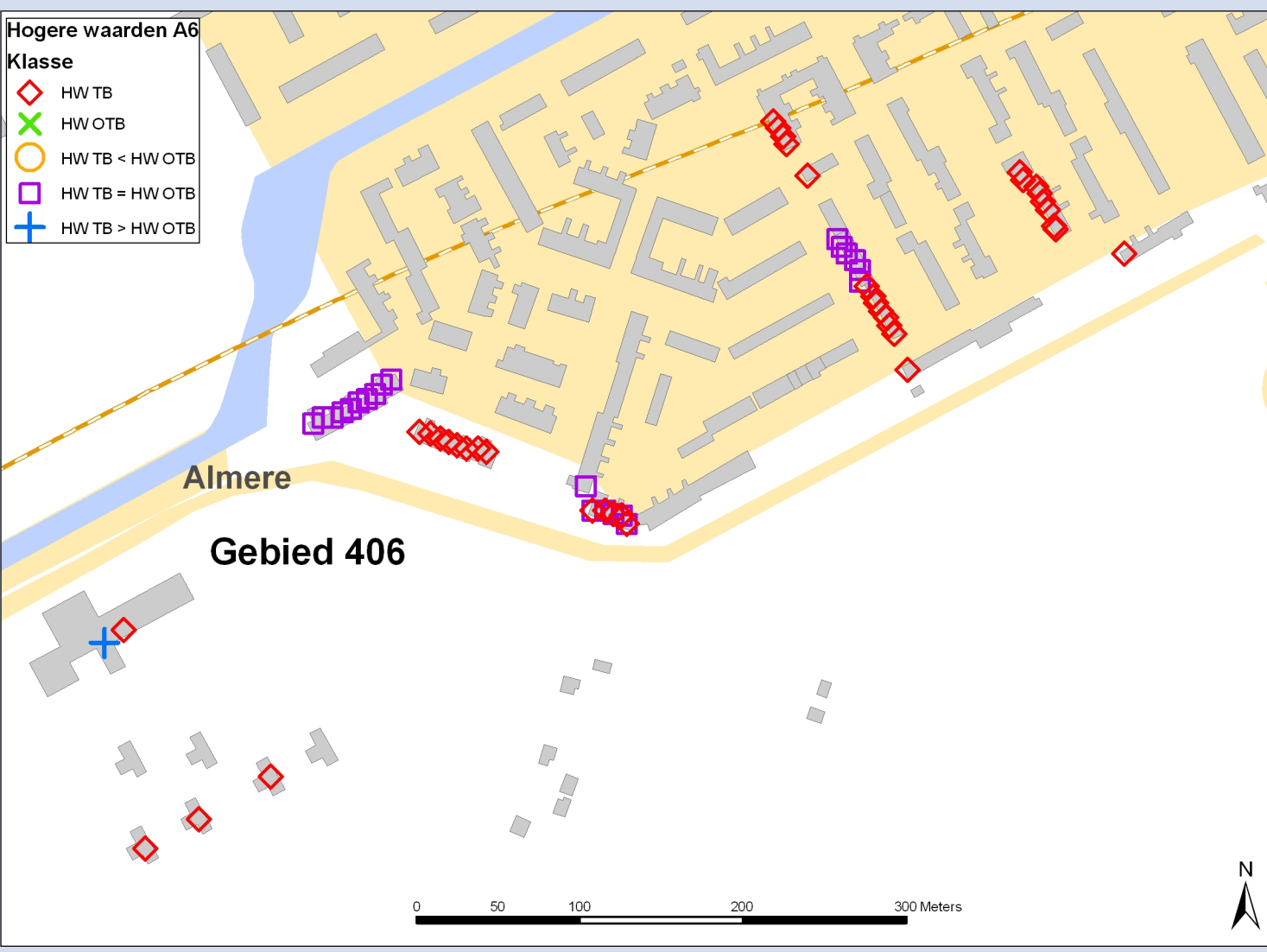
0 50 100 200 300 Meters



# Hogere waarden A6

## Klasse

- ◇ HW TB
- ✕ HW OTB
- HW TB < HW OTB
- HW TB = HW OTB
- ⊕ HW TB > HW OTB



Almere

Gebied 406

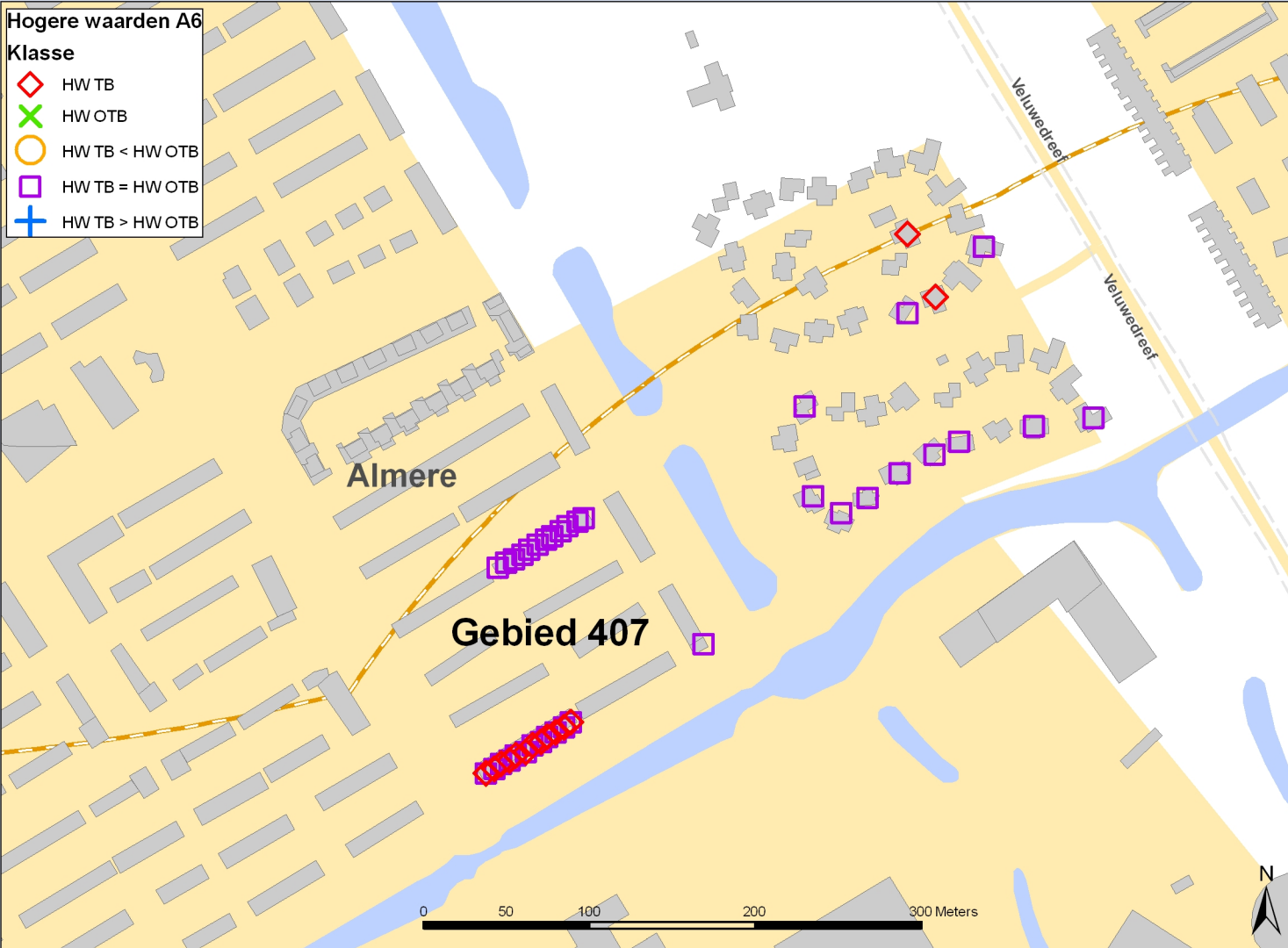
0 50 100 200 300 Meters



# Hogere waarden A6

## Klasse

- ◇ HW TB
- ✕ HW OTB
- HW TB < HW OTB
- HW TB = HW OTB
- + HW TB > HW OTB



# Hogere waarden A6

## Klasse

- ◇ HW TB
- × HW OTB
- HW TB < HW OTB
- HW TB = HW OTB
- + HW TB > HW OTB



Almere

Gebied 407

Veluwevliet

0 50 100 200 300 Meters



# Hogere waarden A6

## Klasse

- ◇ HW TB
- ✕ HW OTB
- HW TB < HW OTB
- HW TB = HW OTB
- + HW TB > HW OTB

Almere

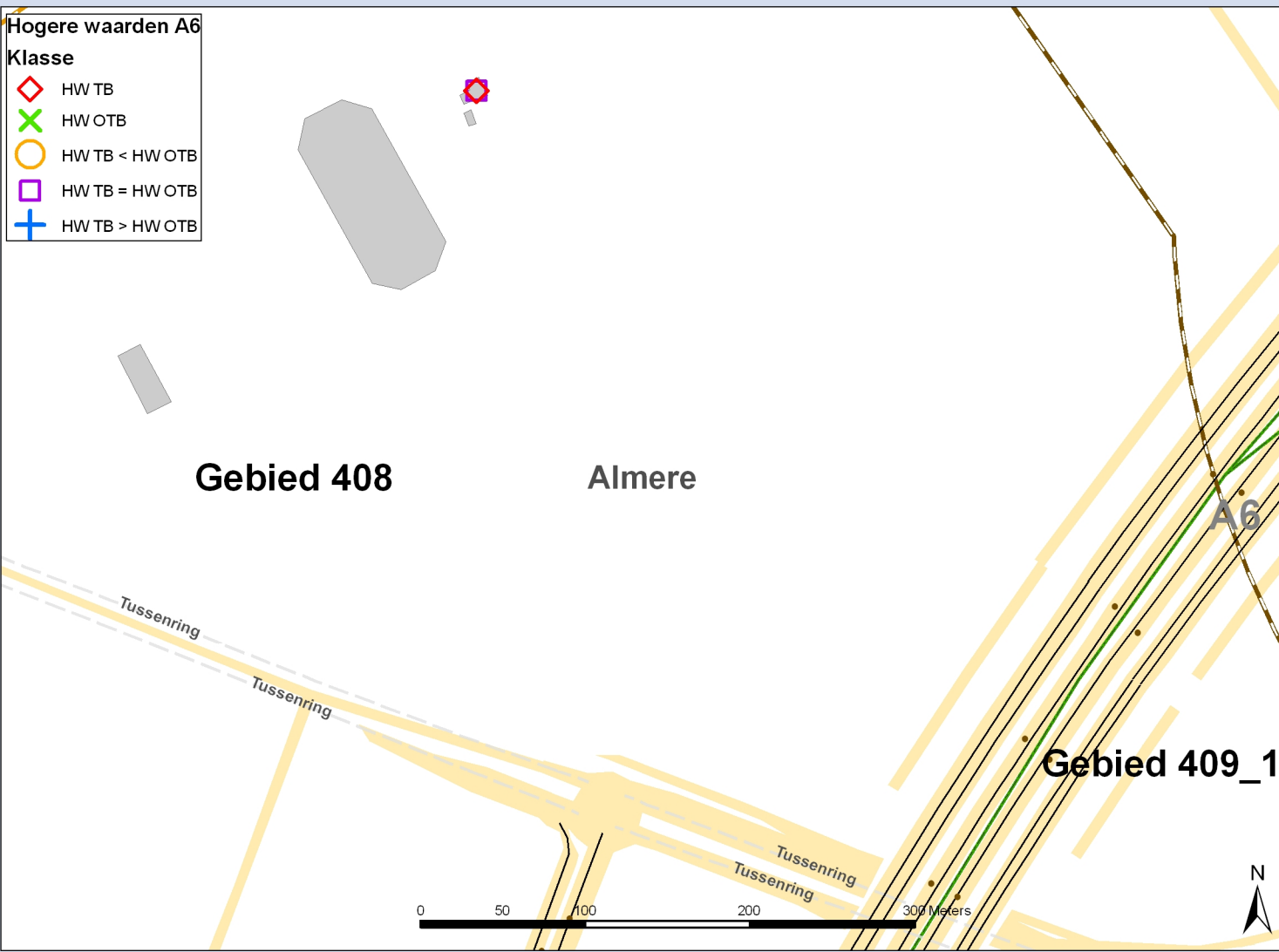
Gebied 407



# Hogere waarden A6

## Klasse

- ◇ HW TB
- ✕ HW OTB
- HW TB < HW OTB
- HW TB = HW OTB
- ⊕ HW TB > HW OTB



Gebied 408

Almere

A6

Gebied 409\_1

Tussenring

Tussenring

Tussenring

Tussenring

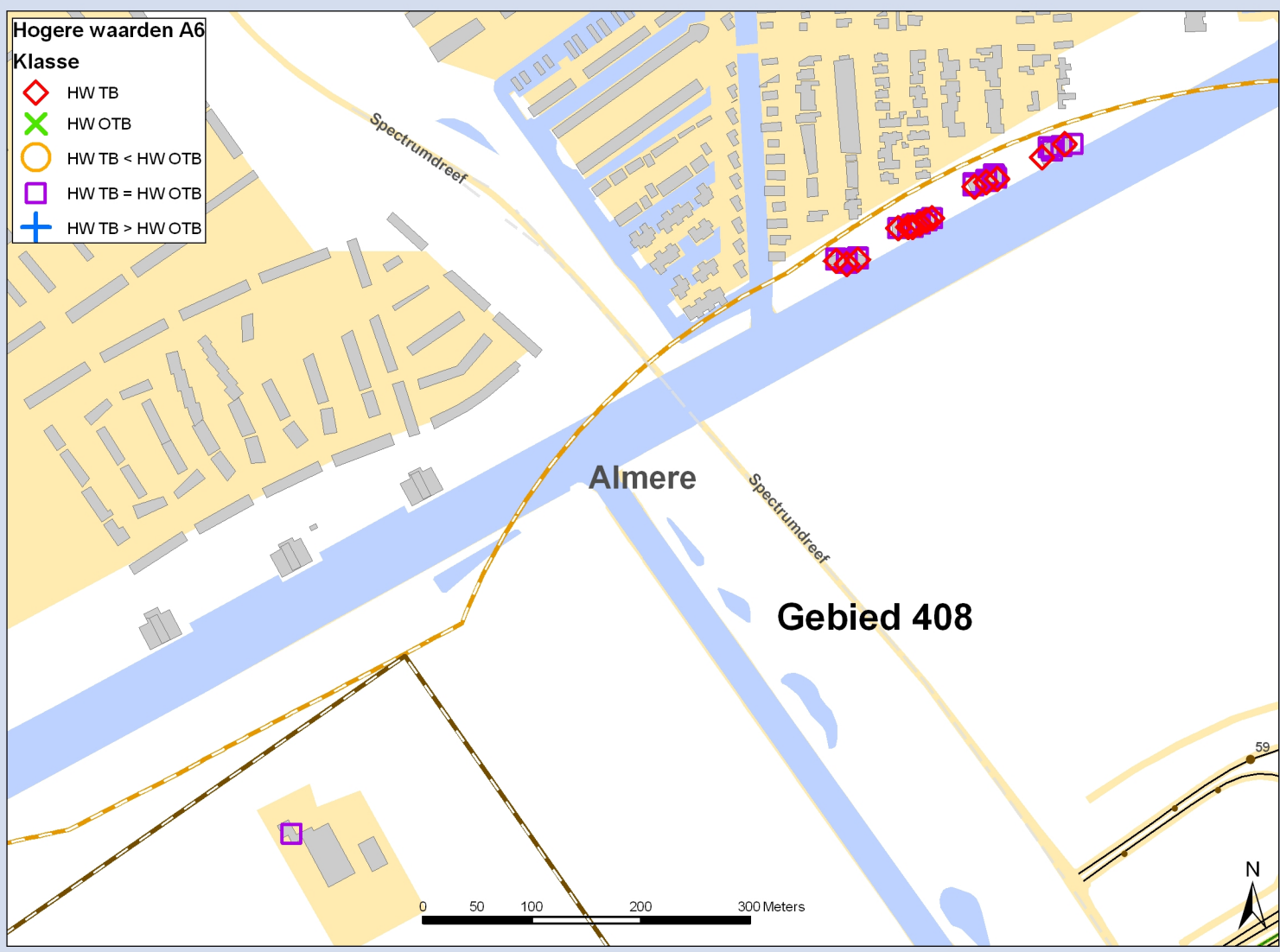
0 50 100 200 300 Meters



# Hogere waarden A6

## Klasse

- ◇ HW TB
- ✕ HW OTB
- HW TB < HW OTB
- HW TB = HW OTB
- + HW TB > HW OTB



Spectrumdreef

Almere

Spectrumdreef

Gebied 408

0 50 100 200 300 Meters

N



# Hogere waarden A6

## Klasse

- ◇ HW TB
- × HW OTB
- HW TB < HW OTB
- HW TB = HW OTB
- +

# Gebied 410 Zeewolde

Ibisweg

0 50 100 200 300 Meters

