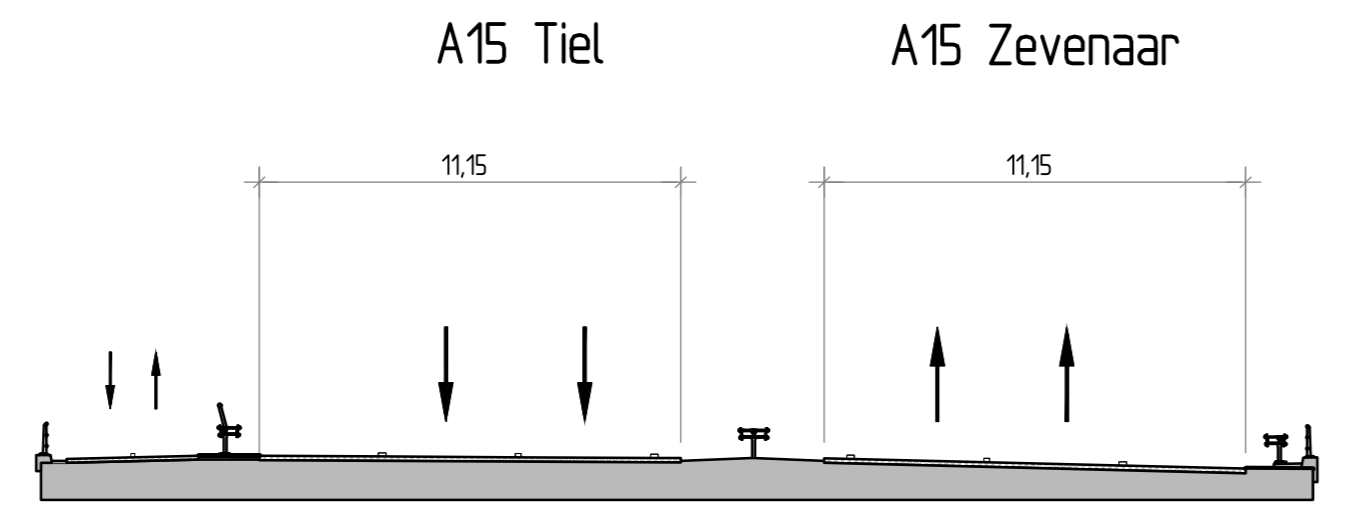
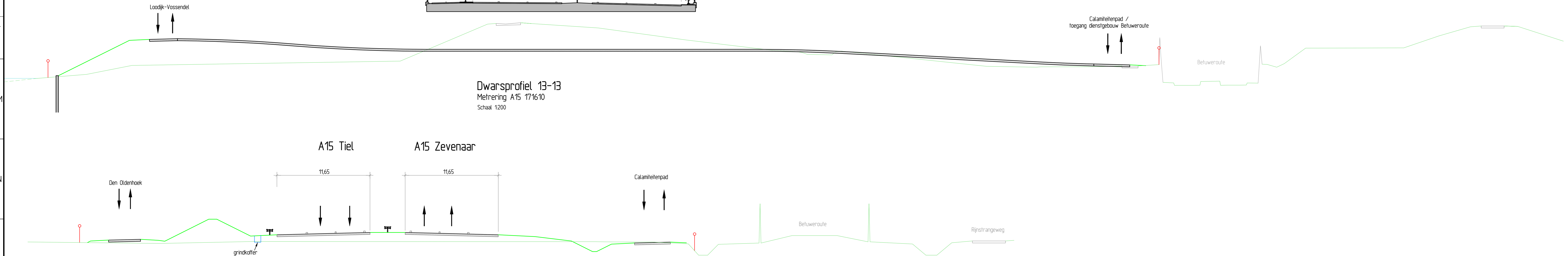



Overzicht situatie  
Schaal 1:2500



Dwarsprofiel 13-13  
Metrening A15 171610  
Schaal 1:200



Dwarsprofiel 14-14  
Metrening A15 172780  
Schaal 1:200



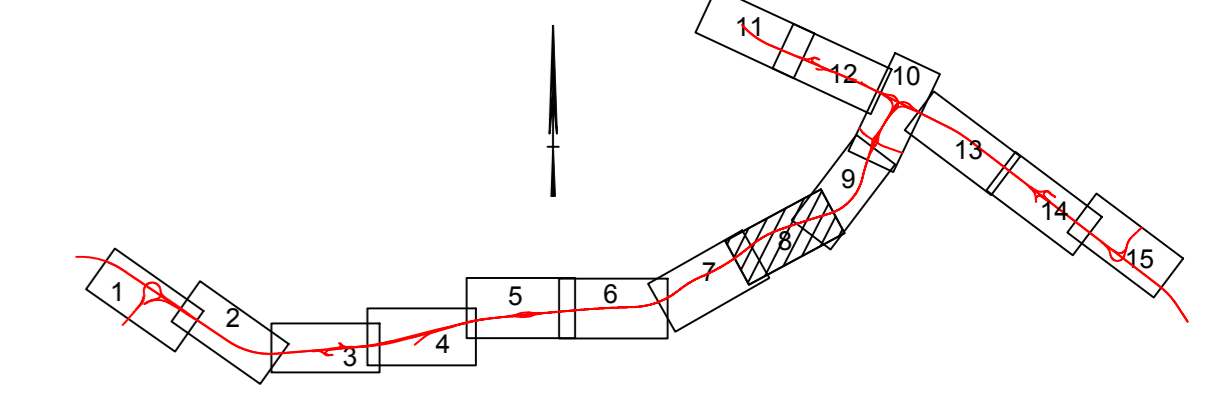
Dwarsprofiel 15-15  
Metrening A15 172830  
Schaal 1:200

- Legenda Situatie**
- Bestaande situatie
  - As nieuwe situatie
  - Nieuwe situatie
  - Nieuwe watergang
  - Grondstiel met drain/afvoertieding
  - waterberging
  - Duker
  - Kunstwerk
  - Knipvoorziening
  - Indicatie lokale waterkelder met afvoer naar watersysteem
  - Granderende constructie
  - Bestaande grens rijkseigendom
  - TB grens
- Legenda Doorsnede**
- Bestaande situatie
  - Nieuwe situatie
  - As nieuwe situatie
  - Nieuwe geteeldestructuur
  - Kunstwerk
  - Bestaande grens rijkseigendom
  - TB grens

- Bron: leggergegevens waterschap Rijn & IJssel en Rivierland**
- Bestaande watergang waterschap Rijn & IJssel
  - Bestaande A-watergang waterschap Rivierland
  - Bestaande B-watergang waterschap Rivierland
  - Bestaande C-watergang waterschap Rivierland
  - Bestaand polderbed waterschap Rivierland
  - Bestaande duker
  - Bestaande stuw

**Opmerkingen:**

- Verbindingen met niet-leggerwatergangen niet overal weergegeven.
- Uitgangspunt: conform huidige aansluiting herengrenzen.
- Te verplaatsen leggerwatergangen afmetingen conform leggergegevens, tenzij anders aangegeven.



**TB A12/A15 Ressen-Oudbroeken (viA15)**

Behorend bij Waterplan TB viA15  
Brug Pannerdensch Kanaal - Schralweidsestraat  
km. 171600 - km. 173600 Definitief

Kaartblad 8 van 15  
Schaal 1:2500  
formaat A0  
27 januari 2017