

horizontaal alignement: –

verticaal alignement: alignement volgt bestaand trace (141100–143400)

metrering	as hoogte t.o.v. NAP	maaiveld hoogte
141100	11.174	11.160
141110	11.174	11.160
141120	11.173	11.161
141130	11.173	11.157
141140	11.173	11.148
141150	11.172	11.138
141160	11.172	11.139
141170	11.172	11.144
141180	11.171	11.147
141190	11.171	11.127
141200	11.171	11.102
141210	11.170	11.077
141220	11.170	11.090
141230	11.170	11.121
141240	11.169	11.132
141250	11.169	11.143
141260	11.168	11.153
141270	11.168	11.156
141280	11.168	11.157
141290	11.167	11.167
141300	11.167	11.179
141310	11.167	11.184
141320	11.166	11.183
141330	11.166	11.180
141340	11.166	11.176
141350	11.165	11.174
141360	11.165	11.169
141370	11.165	11.169
141380	11.164	11.173
141390	11.164	11.210
141400	11.164	11.247
141410	11.163	11.264
141420	11.163	11.257
141430	11.163	11.252
141440	11.162	11.249
141450	11.162	11.243
141460	11.162	11.238
141470	11.161	11.230
141480	11.161	11.222
141490	11.161	11.216
141500	11.160	11.209
141510	11.160	11.199
141520	11.160	11.188
141530	11.159	11.176
141540	11.159	11.166
141550	11.159	11.164
141560	11.158	11.171
141570	11.158	11.177
141580	11.158	11.184
141590	11.157	11.195
141600	11.157	11.205
141610	11.157	11.218
141620	11.156	11.235
141630	11.156	11.250
141640	11.156	11.259
141650	11.155	11.260
141660	11.155	11.258
141670	11.155	11.255
141680	11.154	11.253
141690	11.154	11.261
141700	11.154	11.271
141710	11.153	11.269
141720	11.153	11.265
141730	11.152	11.259
141740	11.152	11.249
141750	11.152	11.239
141760	11.151	11.235
141770	11.151	11.233
141780	11.151	11.235
141790	11.150	11.238
141800	11.150	11.243
141810	11.150	11.250
141820	11.149	11.236
141830	11.149	11.224
141840	11.149	11.221
141850	11.148	11.218
141860	11.148	11.228
141870	11.148	11.233
141880	11.147	11.226
141890	11.147	11.221
141900	11.147	11.214
141910	11.146	11.206
141920	11.146	11.199
141930	11.146	11.192
141940	11.145	11.181
141950	11.145	11.168
141960	11.145	11.165
141970	11.144	11.168
141980	11.144	11.171
141990	11.144	11.184
142000	11.143	11.199
142010	11.143	11.199
142020	11.143	11.174
142030	11.142	11.164
142040	11.142	11.165
142050	11.144	11.172
142060	11.152	11.182
142070	11.164	11.188
142080	11.182	11.189
142090	11.205	11.202
142100	11.234	11.222
142110	11.267	11.234
142120	11.306	11.285
142130	11.350	11.324
142140	11.399	11.339
142150	11.454	11.356
142160	11.513	11.440
142170	11.578	11.513
142180	11.648	11.569
142190	11.724	11.645
142200	11.804	11.712
142210	11.890	11.772
142220	11.981	11.833
142230	12.077	11.923
142240	12.179	12.042
142250	12.286	12.148
142260	12.398	12.229
142270	12.515	12.324
142280	12.637	12.452
142290	12.765	12.551
142300	12.898	12.667
142310	13.036	12.785
142320	13.179	12.900
142330	13.327	13.026
142340	13.481	13.166
142350	13.640	13.407
142360	13.804	13.548
142370	13.974	13.691
142380	14.143	13.825
142390	14.303	14.085
142400	14.456	14.399
142410	14.601	14.602
142420	14.737	14.750
142430	14.865	14.892
142440	14.986	15.040
142450	15.098	15.179
142460	15.202	15.304
142470	15.298	15.436
142480	15.386	15.541
142490	15.466	15.621
142500	15.538	15.669
142510	15.601	15.709
142520	15.657	15.753
142530	15.705	15.777
142540	15.744	15.800
142550	15.775	15.825
142560	15.799	15.820
142570	15.814	15.801
142580	15.821	11.826
142590	15.820	15.773
142600	15.811	15.769
142610	15.794	15.753
142620	15.769	15.715
142630	15.735	15.676
142640	15.694	15.626
142650	15.645	15.590
142660	15.587	15.514
142670	15.521	15.427
142680	15.448	15.329
142690	15.366	15.214
142700	15.276	15.093
142710	15.178	14.943
142720	15.072	14.789
142730	14.958	14.642
142740	14.836	14.512
142750	14.705	14.398
142760	14.567	14.241
142770	14.420	14.065
142780	14.266	13.907
142790	14.103	13.756
142800	13.934	13.607
142810	13.768	13.483
142820	13.607	13.373
142830	13.453	13.242
142840	13.305	13.067
142850	13.162	12.947
142860	13.026	12.821
142870	12.895	12.685
142880	12.770	12.596
142890	12.651	12.532
142900	12.539	12.445
142910	12.432	12.351
142920	12.331	12.249
142930	12.235	12.164
142940	12.146	12.080
142950	12.063	11.987
142960	11.985	11.894
142970	11.914	11.763
142980	11.848	11.692
142990	11.789	11.689
143000	11.735	11.645
143010	11.687	11.597
143020	11.645	11.547
143030	11.609	11.500
143040	11.579	11.453
143050	11.555	11.426
143060	11.537	11.430
143070	11.525	11.432
143080	11.518	11.425
143090	11.517	11.403
143100	11.517	11.387
143110	11.517	11.378
143120	11.517	11.374
143130	11.517	11.376
143140	11.517	11.379
143150	11.517	11.386
143160	11.517	11.386
143170	11.517	11.376
143180	11.517	11.368
143190	11.517	11.360
143200	11.517	11.353
143210	11.516	11.345
143220	11.516	11.338
143230	11.516	11.336
143240	11.516	11.342
143250	11.516	11.350
143260	11.516	11.365
143270	11.516	11.375
143280	11.516	11.383
143290	11.516	11.386
143300	11.516	11.391
143310	11.516	11.396
143320	11.516	11.400
143330	11.516	11.403
143340	11.516	11.393
143350	11.516	11.386
143360	11.516	11.379
143370	11.516	11.380
143380	11.515	11.385
143390	11.515	11.389
143400	11.515	11.389

LENGTEPROFIEL AS A12
hor. schaal 1:2500
vert. schaal 1:250

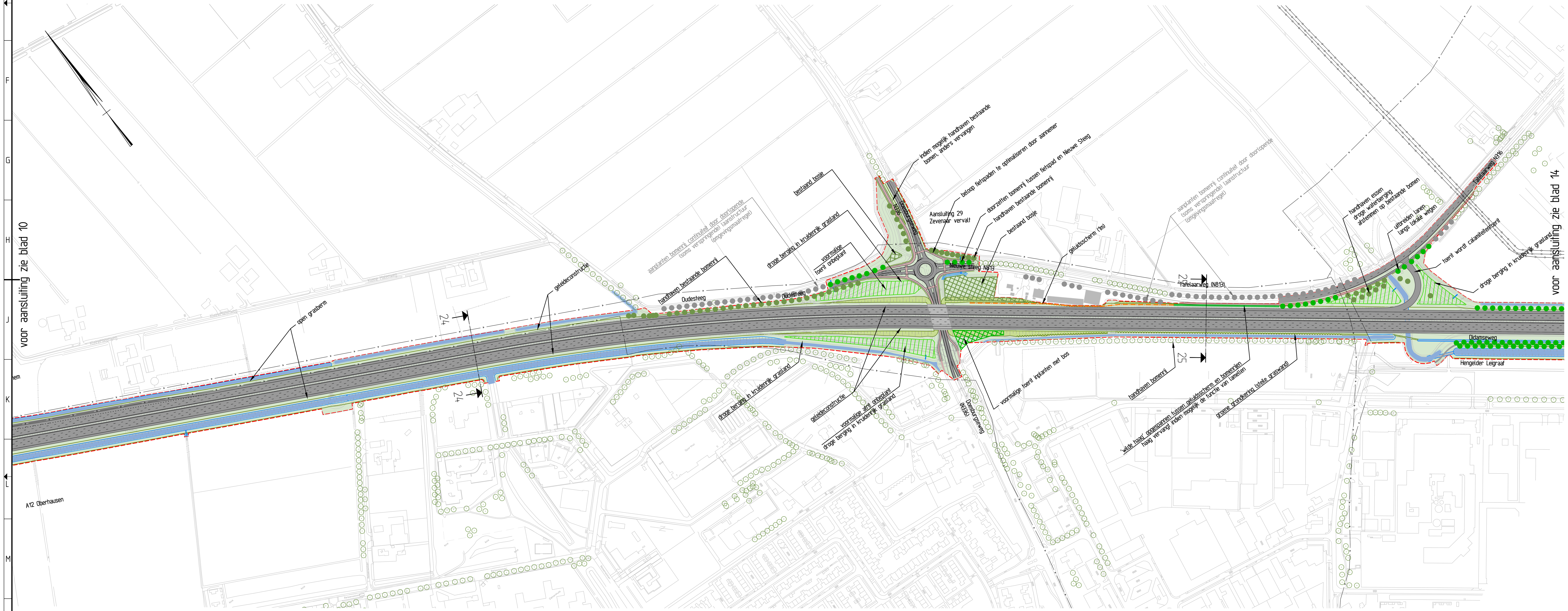

Legenda

- bestaande situatie
- groene grondkering
- gasleiding HD
- electriciteit HS
- persleiding waterschap
- bestaande grens rijkseigendom
- TB grens
- bestaande geleideconstructie
- geleiderail noodzakelijk (indicatief)
- geluidsscherm
- gemetselde muur/verbijzonderde muur
- Betuweroute
- bestaande boom, buiten scopegrens
- bestaande boom, binnen scopegrens
- nieuwe boom, binnen scopegrens
- nieuwe struiken, binnen scopegrens
- nieuwe bloeiende boom/fruitboom, binnen scopegrens
- nieuwe notenboom, binnen scopegrens
- nieuwe boom, buiten scopegrens (omgevingsmaatregel), lokale landschappelijke versterking
- 'ommetje', wandelroute (omgevingsmaatregel)
- nieuw bos
- bestaand bos
- nieuwe houtwal / lage struikvormers
- bestaande houtwal
- taluds, kruidenrijk grasland
- kruidenrijk grasland
- nat kruidenrijk grasland
- voetpad
- fietspad
- landbouwpad
- verhard oppervlak
- droge waterberging in kruidenrijk grasland
- waterberging in nat kruidenrijk grasland
- watergang

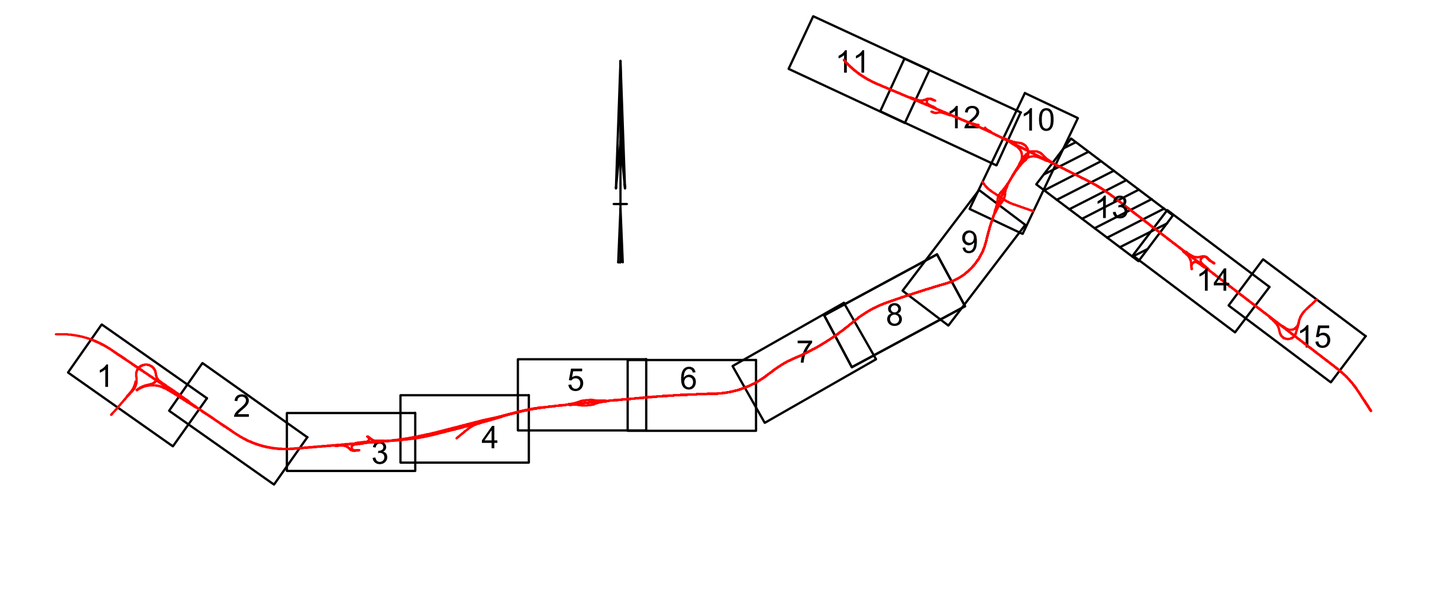

TB A12/A15 Ressen - Oudbroeken (ViA15)

Ontwerpkaart
A12 knooppunt Oudbroeken - aansluiting Zevenaar
km. 141.100 - 143.300
DEFINITIEF

Rijkswaterstaat
Ministerie van Infrastructuur en Milieu

kaartblad
13 van 15

schaal 1:2500
formaat A0
15 februari 2017