

Overzicht situatie  
Schaal 1:2500

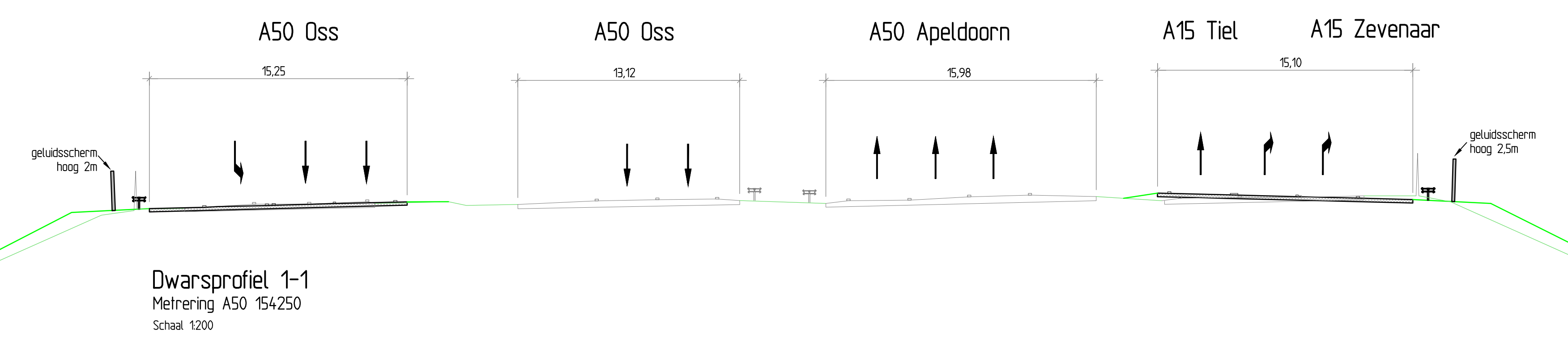
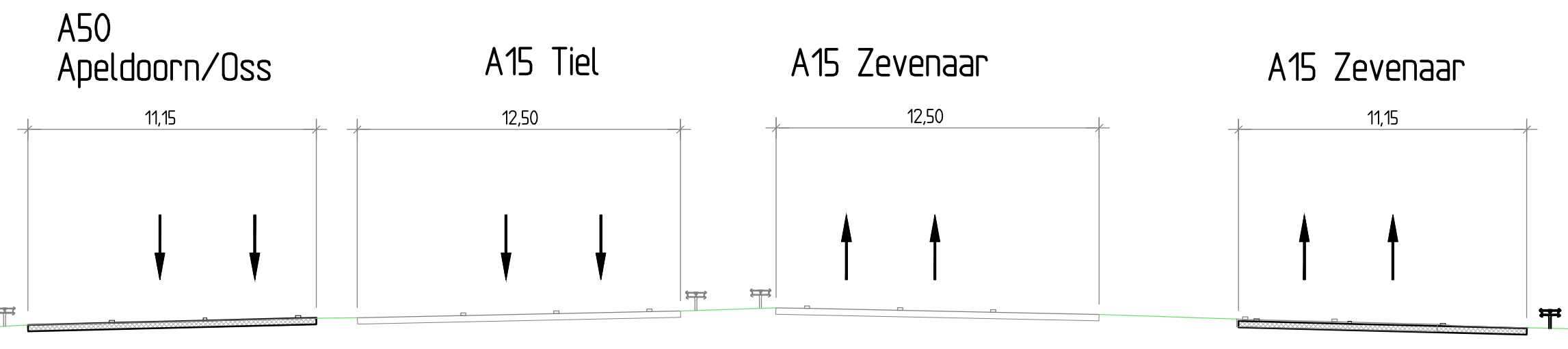
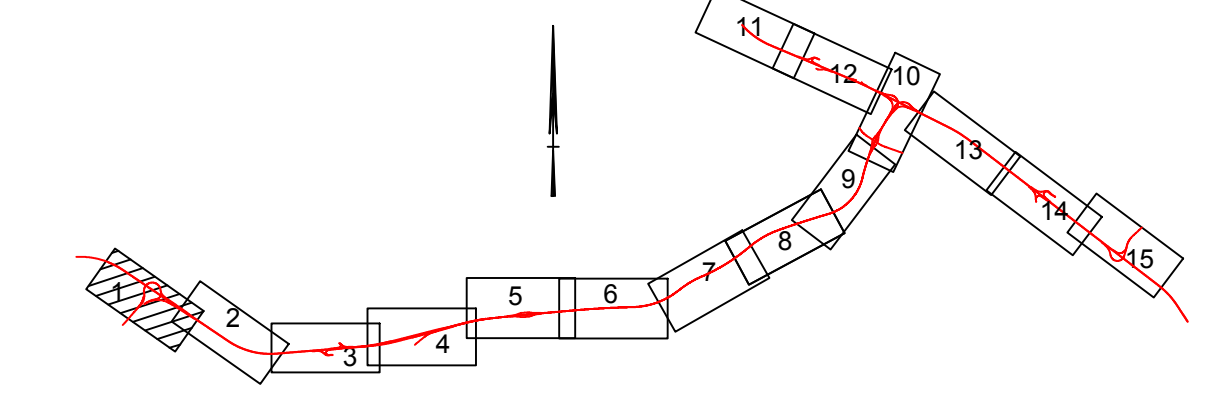
Legenda Situatie	Legenda Doorsnede
Bestaande situatie	Bestaande situatie
Nieuwe situatie	Nieuwe situatie
Nieuwe watergang	Nieuwe situatie
Grassoef met drain/afvoerteding	Nieuwe gestedestructuur
Waterberging	Kunstwerk
Duiker	Bestaande grens rijksgepond
Kunstwerk	TB grens
Klipvoorziening	
Indicatieve lokale waterkelder met afvoer naar watersysteem	
Gronderende constructie	
Bestaande grens rijksgepond	
TB grens	

Bron: Leggegevens waterschap Rijn & IJssel en Rivierland

- Bestaande watergang waterschap Rijn & IJssel
- Bestaande A-watergang waterschap Rivierland
- Bestaande B-watergang waterschap Rivierland
- Bestaande C-watergang waterschap Rivierland
- Bestaand peilgebied waterschap Rivierland
- Bestaande duiker
- Bestaande stuw

Opmerkingen:

- Verbindingen met niet-leggerwatergangen niet overal weergegeven.
- Uitgangspunt conform huidige aansluiting lengtebruggen.
- Te verplaatsen leggerwatergangen afmetingen conform leggegevens, tenzij anders aangegeven.



TB A12/A15 Ressen-Oudbroeken (via A15)

Behorend bij Waterplan TB ViA15  
Knoppunt Valburg

km. 155.290 - km. 156.100

Definitief

Kaartblad 1 van 15  
Schaal 1:2500  
Formaat A0  
27 januari 2017