

Legenda Situatie

- Bestaande situatie
- As nieuwe situatie
- Nieuwe situatie
- Nieuwe watergang
- Grondstiel met drain/afvoerteding
- Waterberging
- Duker
- Kurstwerk
- Krijpvoorziening
- Indicatieve lokale waterkelder met afvoer naar watersysteem
- Grondkerende constructie
- Bestaande grens rijkseigendom
- TB grens

Legenda Doorsnede

- Bestaande situatie
- Nieuwe situatie
- As Nieuwe situatie
- Nieuwe geleedconstructie
- Kurstwerk
- Bestaande grens rijkseigendom
- TB grens

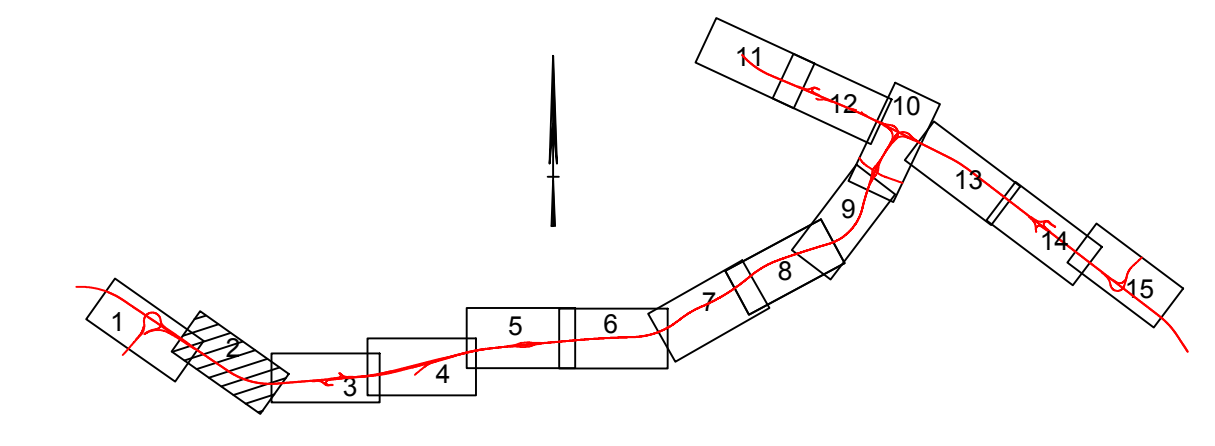
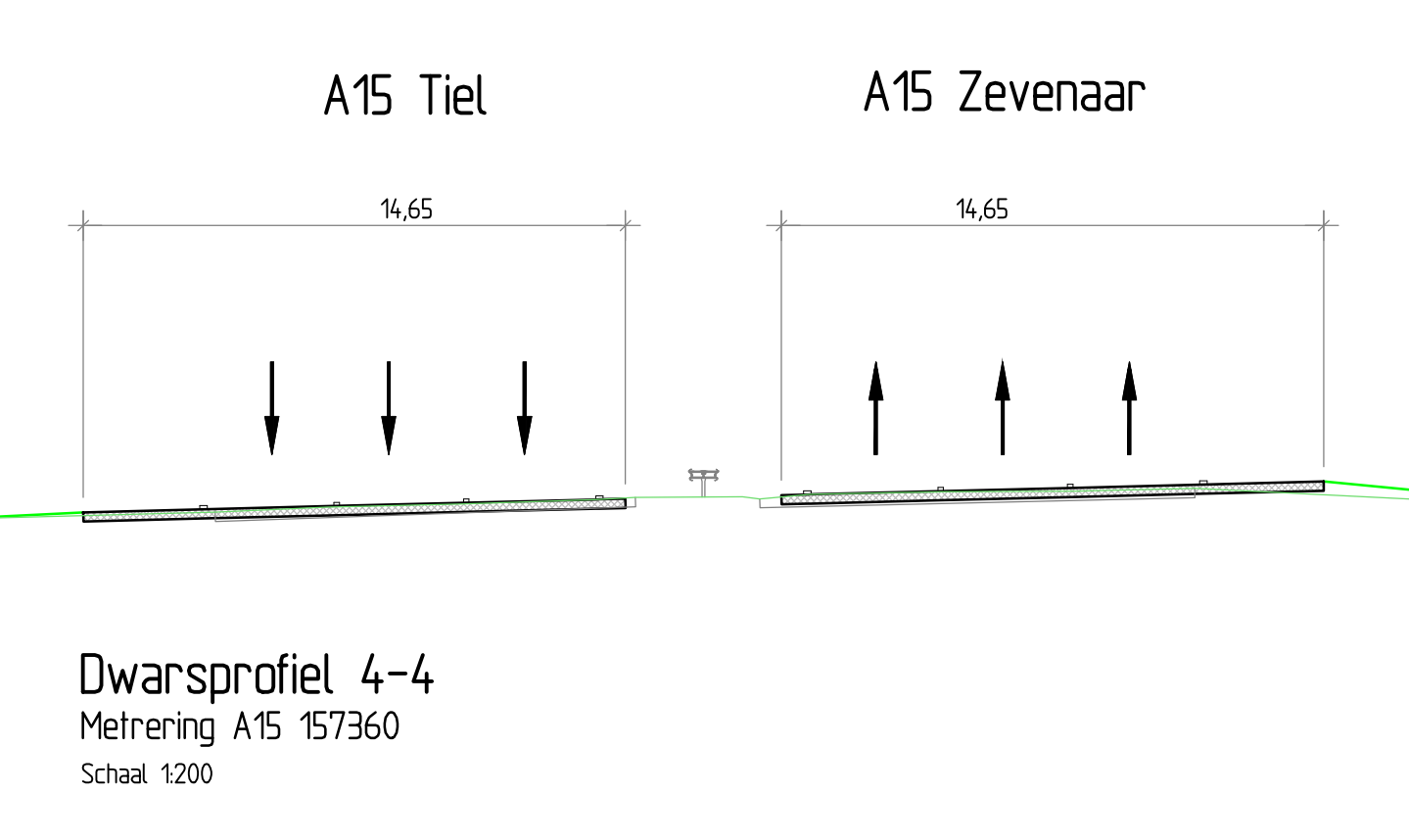
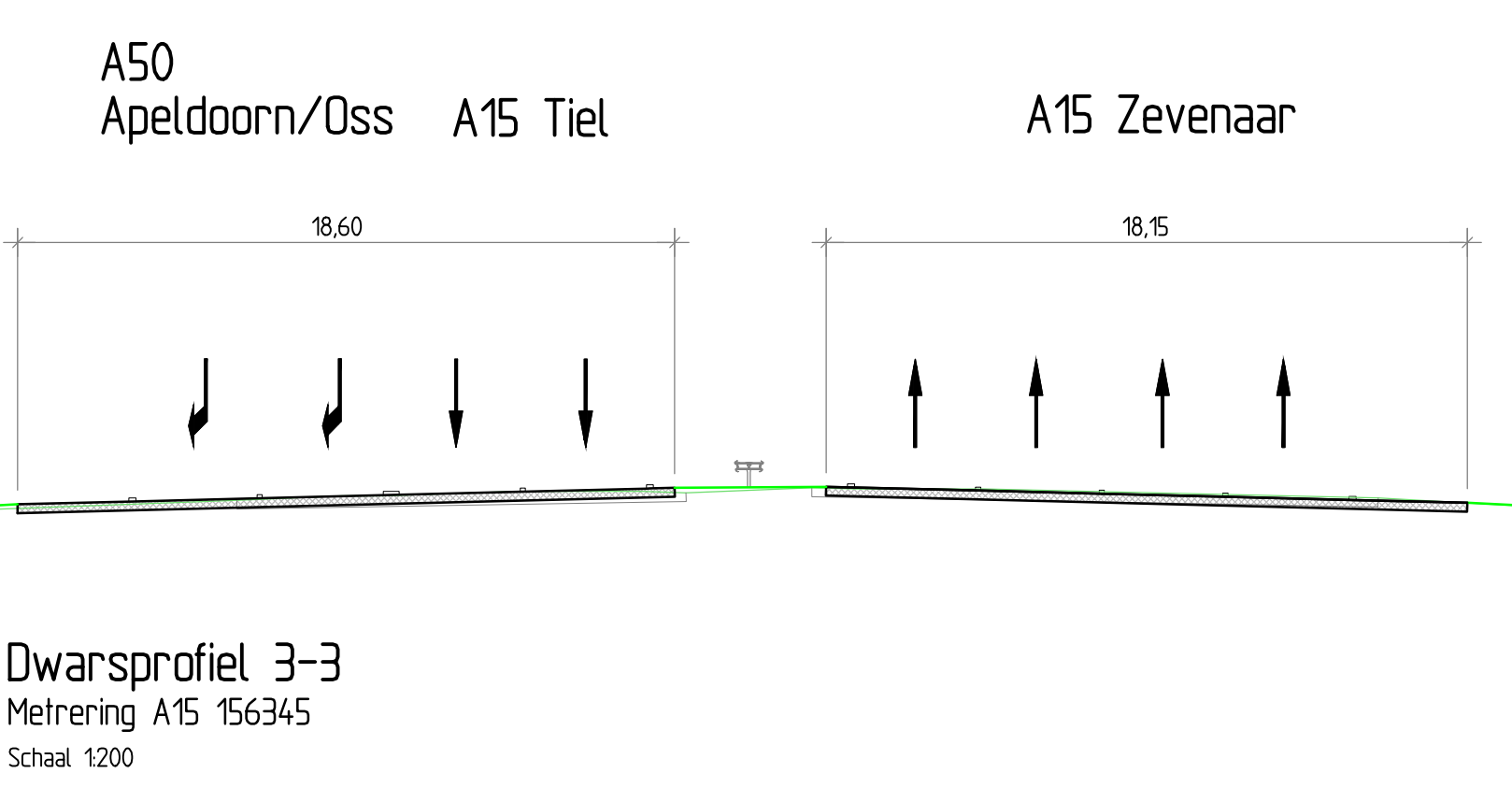
Bron: Leggegevens waterschap Rijn & IJssel en Rivierenland

- Bestaande watergang waterschap Rijn & IJssel
- Bestaande A-watergang waterschap Rivierenland
- Bestaande B-watergang waterschap Rivierenland
- Bestaande C-watergang waterschap Rivierenland
- Bestaande peilgebied waterschap Rivierenland
- Bestaande duker
- Bestaande stuw

Opmerkingen:

- Veranderingen met niet-leggegevens niet overal weergegeven
- Uitgangspunt: conform huidige aansluiting terugbrengen
- Te verplaatsen leggerwatergangen: afmetingen conform leggegevens, tenzij anders aangegeven

Overzicht situatie
Schaal 1:2500



TB A12/A15 Ressen-Oudbroeken (ViA15)

Behorend bij Waterplan TB ViA15
Knooppunt Valburg - aansluiting Elst

km. 156.100 - km. 158.600 Definitief

Kaartblad 2 van 15
Schaal 1:2500 formaat A0
27 januari 2017