

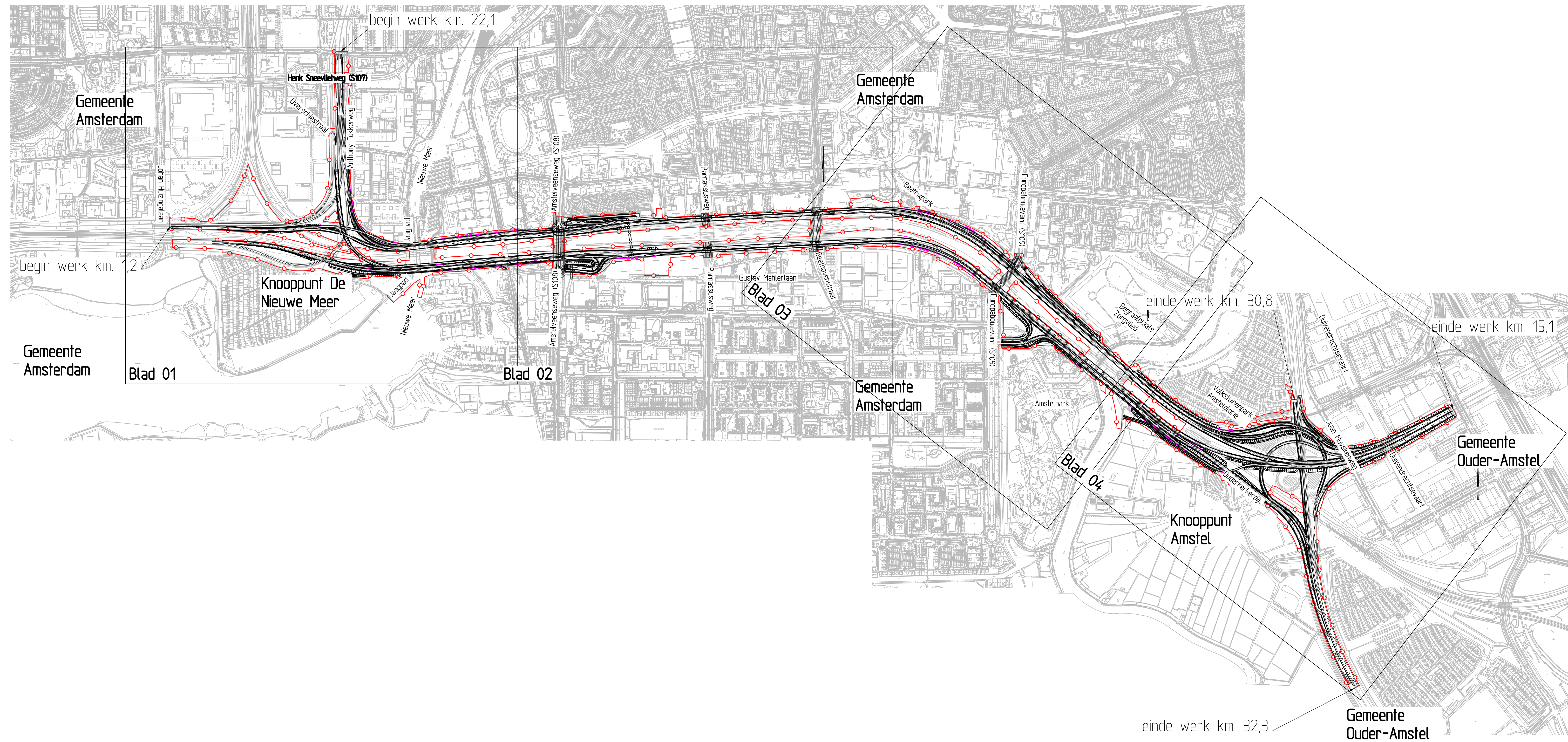


Ministerie van Infrastructuur en Milieu

# Tracébesluit Zuidasdok

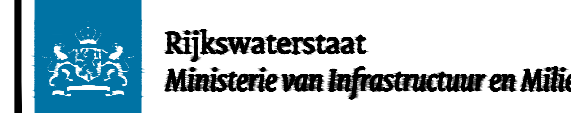
Deel II Kaartbladen



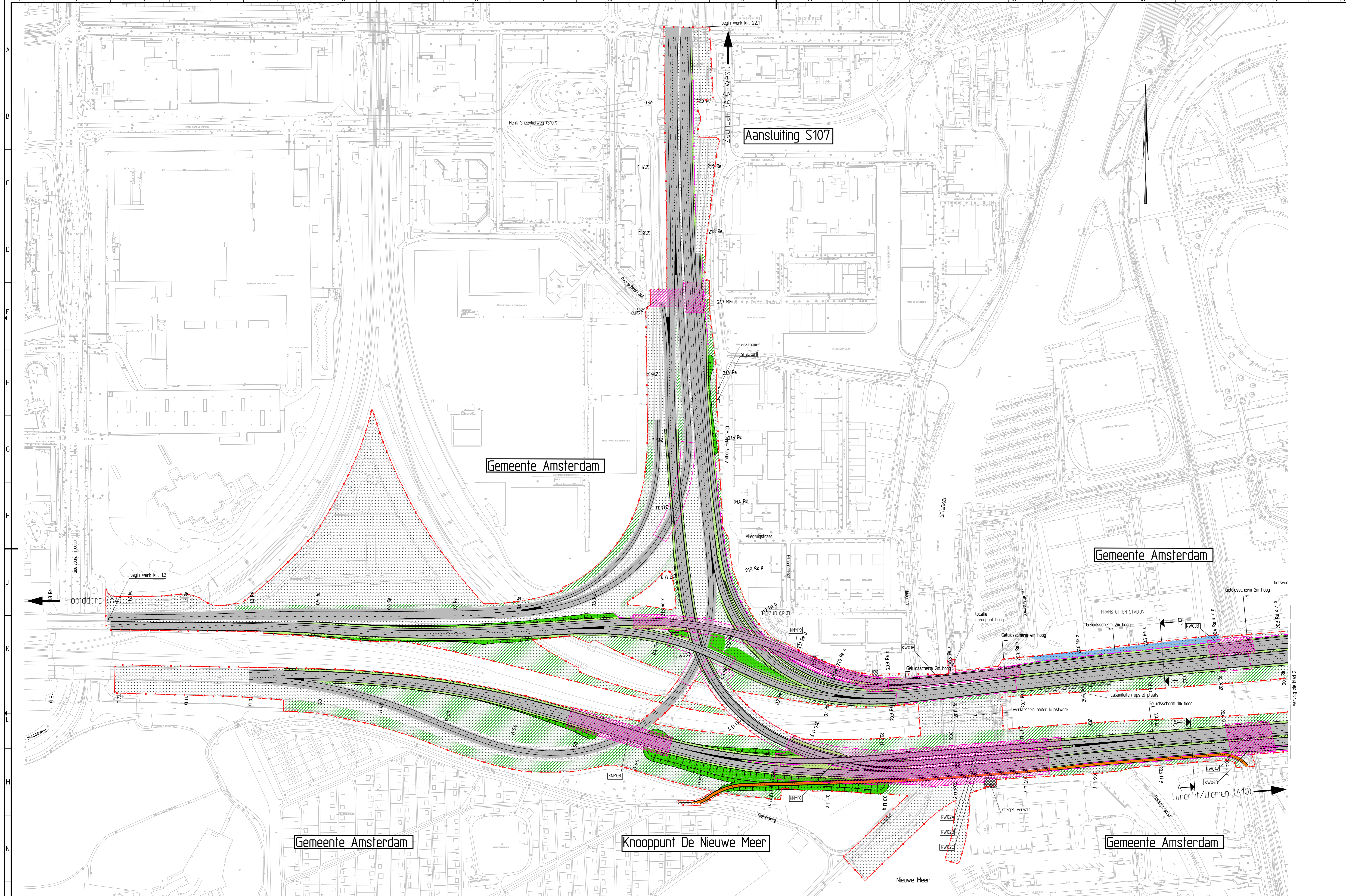


Tracebesluit Zuidasdok  
 Overzichtskaart  
 Autosnelweg A10 (Ring Amsterdam) Zuid  
 Knooppunten De Nieuwe Meer en Amstel

kaartblad  
 1 van 1  
 schaal 1:10.000  
 Maart 2016



Data: 3/16/2016 3:16:42 PM; WEGP-161-0-1000Map\_01



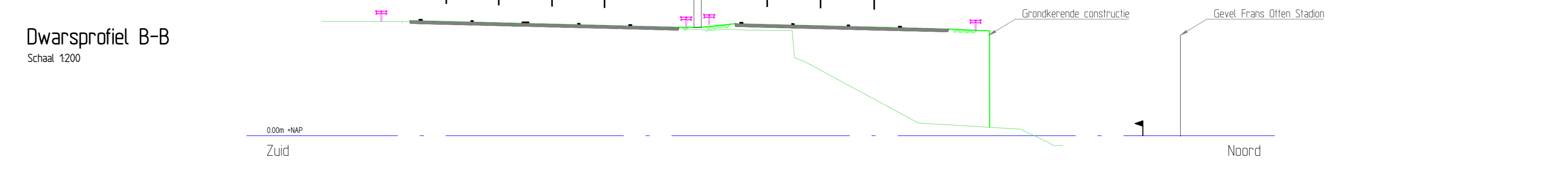

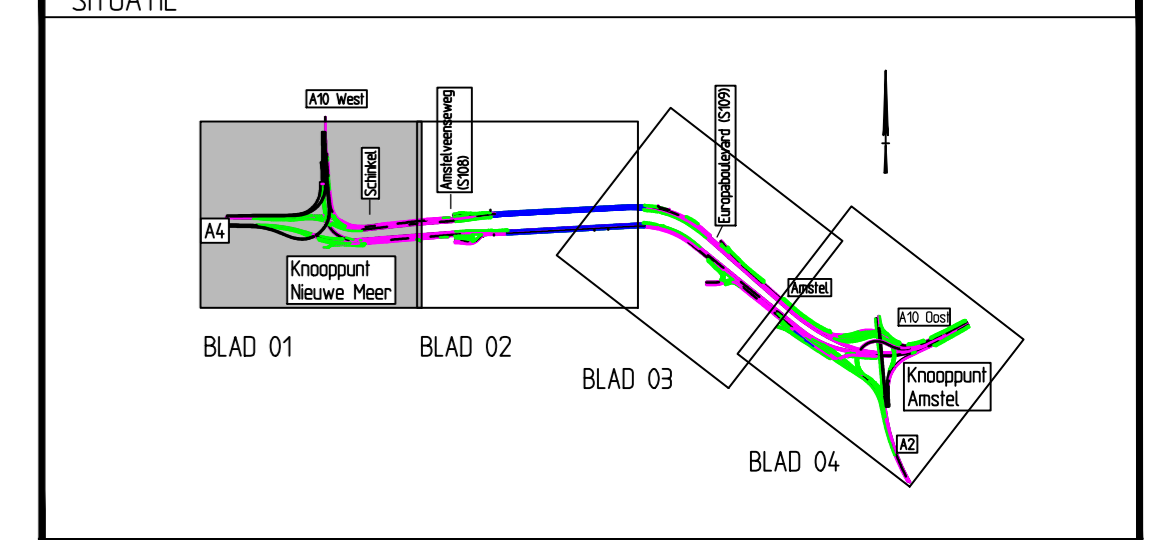
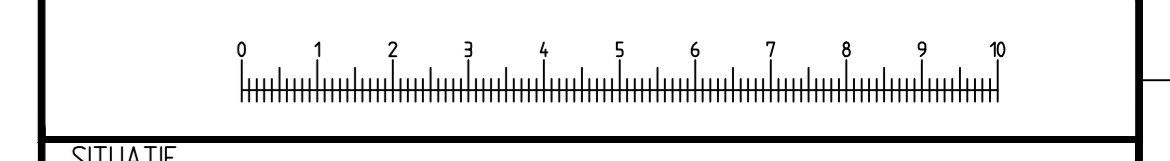
**LEGENDA DWARSPROFIELEN**

- Bestaande situatie
- Nieuwe verharding
- Nieuwe situatie
- NAP-lijn
- TB-grens
- Voertuigrijweg
- Geluidsscherm


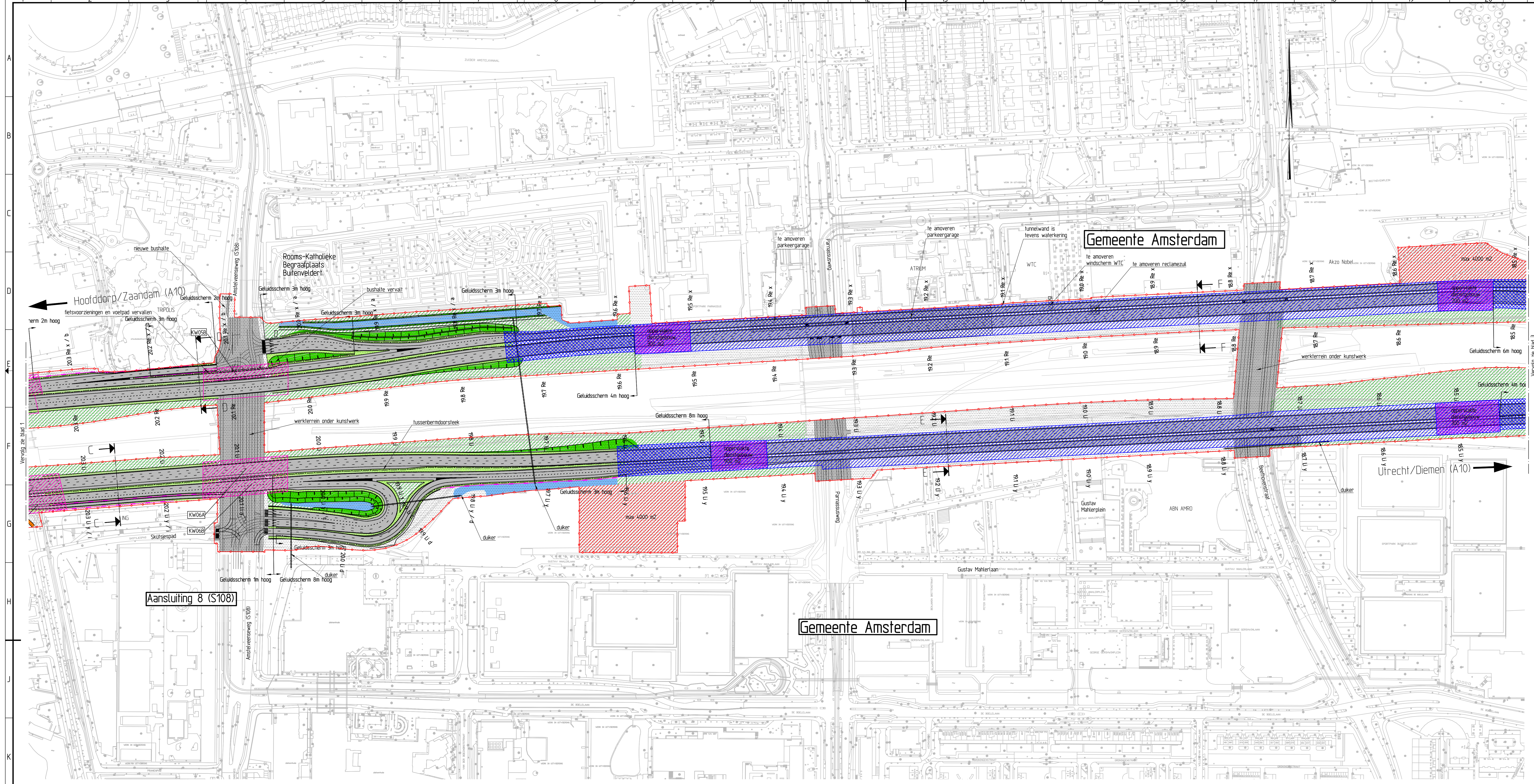
**LEGENDA SITUATIE**

- TB-grens
- Gemeente-grens
- Grondkerende constructie
- Geluidsscherm
- Bestaande situatie/rooiveld
- Zone bestaande kunstwerken
- Duiker
- Locatie dwarsprofielen
- Maatregelvlak Verkeersbeton, Werkterrein
- Maatregelvlak Verkeersbeton, zoekgebied Werkterrein
- Maatregelvlak Verkeersbeton, zone Calantheën Opstel Plaats
- Maatregelvlak Verkeersbeton, zone Wiegverharding
- Maatregelvlak Verkeersbeton, zone Felpad
- Maatregelvlak Verkeersbeton, zone open Tunnelbak
- Maatregelvlak Verkeersbeton, zone gestalen Tunnel
- Maatregelvlak Verkeersbeton, zone Groen, Water
- Maatregelvlak Verkeersbeton, zone nieuwe/aan te passen Kunstwerken
- Maatregelvlak Verkeersbeton, Berm
- Maatregelvlak Verkeersbeton, Taud
- Maatregelvlak Verkeersbeton, Waterhuishouding
- Maatregelvlak zoekgebied Dienstgebouwen tunnel/brug
- Te amoveren bebouwing

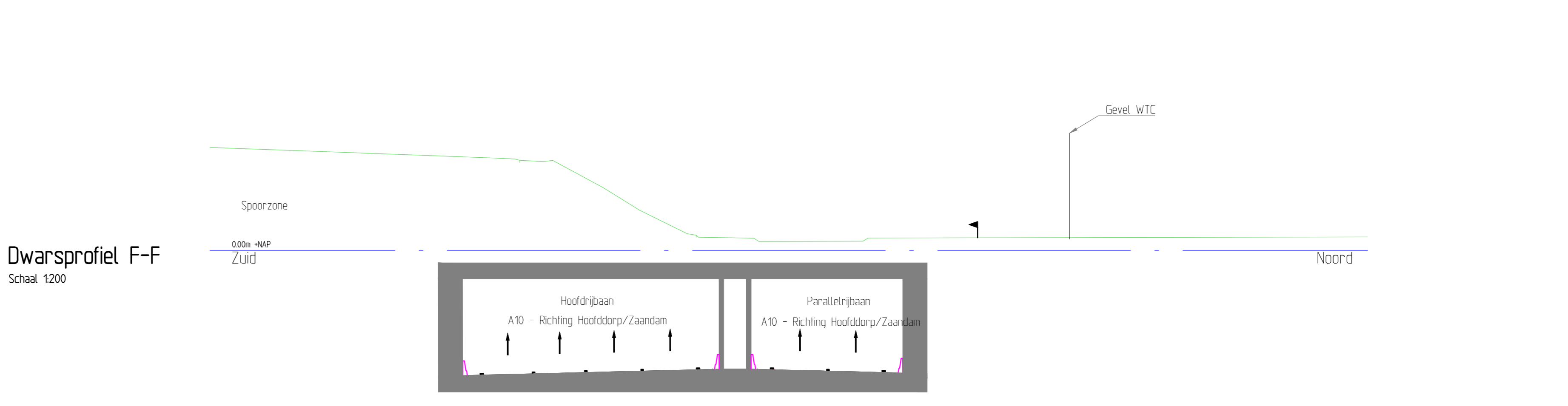

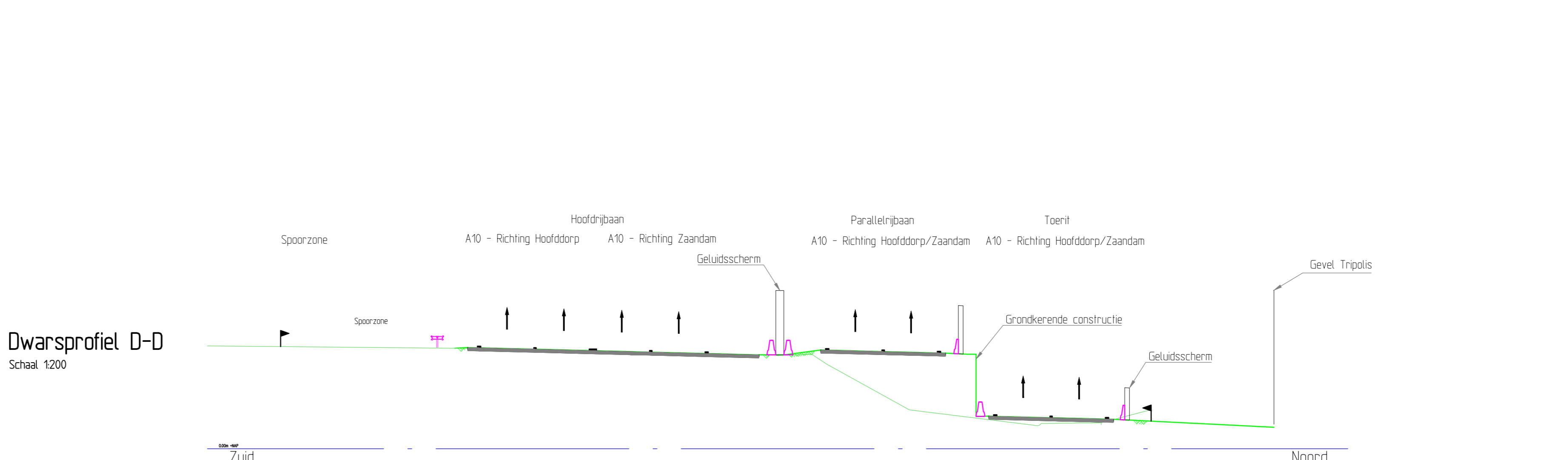
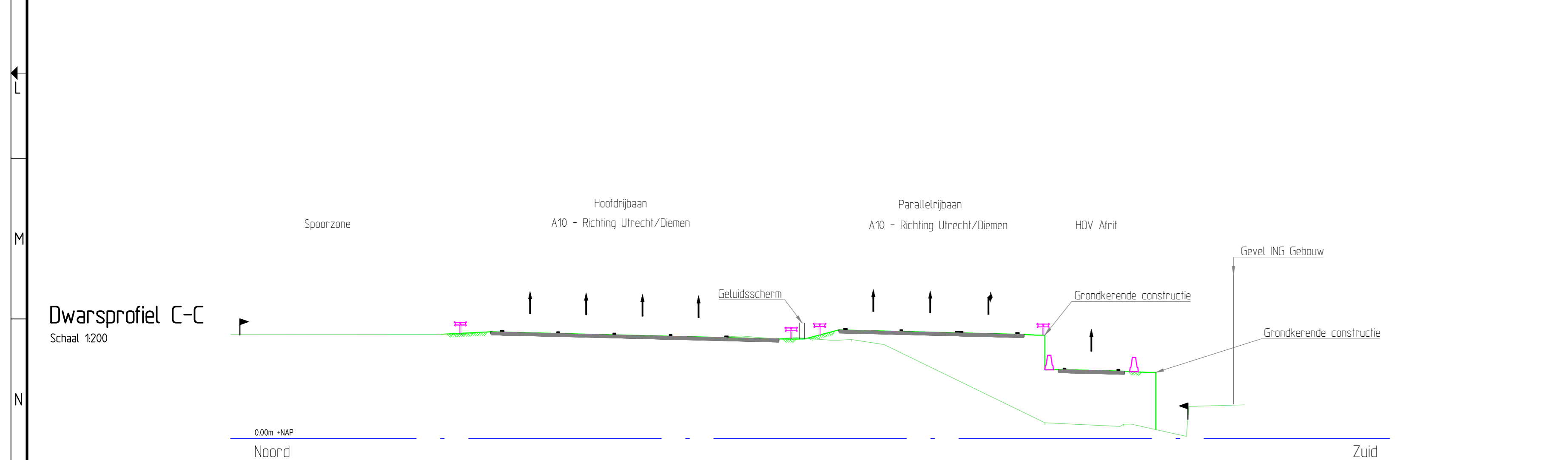
Voor het lengteprofiel van de noordelijke en zuidelijke hoofdrijbaan zie blad 5 en 6



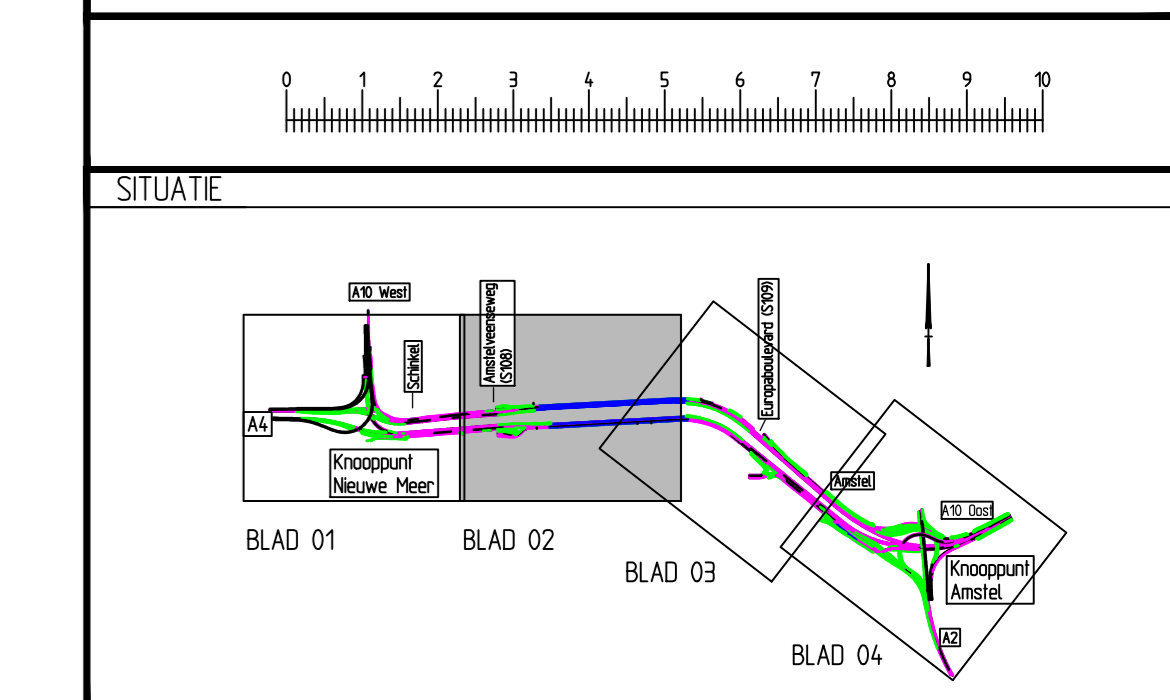
**Tracebesluit Zuidasdok**  
RW A10 De Nieuwe Meer - Amstel  
Ontwerpkilometring A10 km. 22.1-20.3

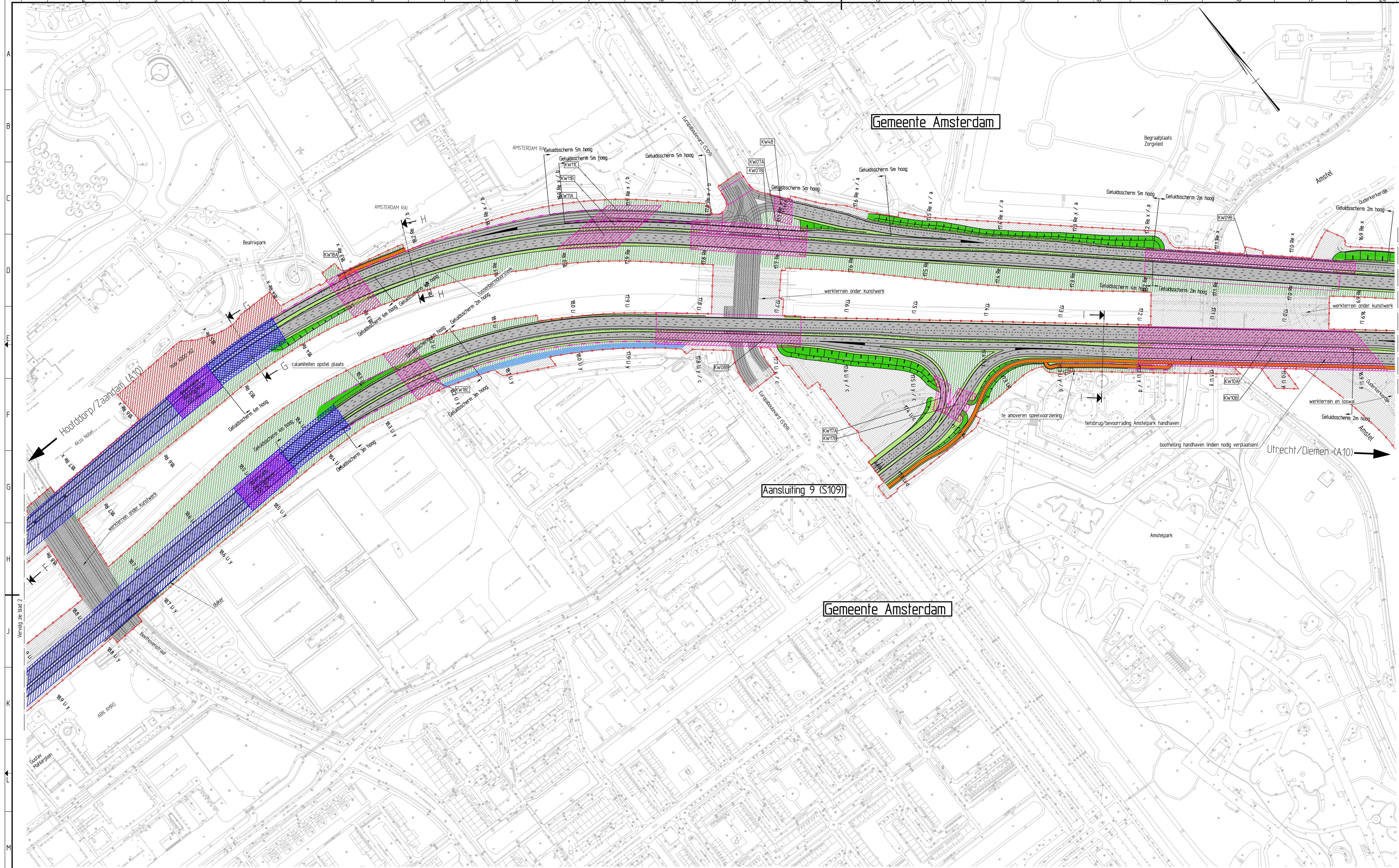


- LEGENDA DWARSPROFIELEN**
- Bestaande situatie
  - Nieuwe verharding
  - Nieuwe situatie
  - NAP-lijn
  - TB-grens
  - Verklaring
  - Geluidsschem
- LEGENDA SITUATIE**
- TB-grens
  - Gemeente-grens
  - Grondkerende constructies
  - Bestaande situatie/maatveld
  - Zone bestaande Kunstwerken
  - Duker
  - Locale dwarsprofielen
  - Maatregtelijk Verkeersbesteden, Werkterren
  - Maatregtelijk Verkeersbesteden, zoekgebied Werkterren
  - Maatregtelijk Verkeersbesteden, zone Calamiteiten Opstel Plaats
  - Maatregtelijk Verkeersbesteden, zone wegberending
  - Maatregtelijk Verkeersbesteden, zone Rainpad
  - Maatregtelijk Verkeersbesteden, zone open Tunnelbak
  - Maatregtelijk Verkeersbesteden, zone gestalte Tunnel
  - Maatregtelijk Verkeersbesteden, zone nieuwe/aan te passen Kunstwerken
  - Maatregtelijk Verkeersbesteden, Groen, Water
  - Maatregtelijk Verkeersbesteden, Berm
  - Maatregtelijk Verkeersbesteden, Talud
  - Maatregtelijk Verkeersbesteden, Waterhuishouding
  - Maatregtelijk zoekgebied Dienstgebouwen Tunnel/brug
  - Te amoveren bebouwing



Voor het lengteprofiel van de noordelijke en zuidelijke hoofdrijbaan zie blad 5 en 6





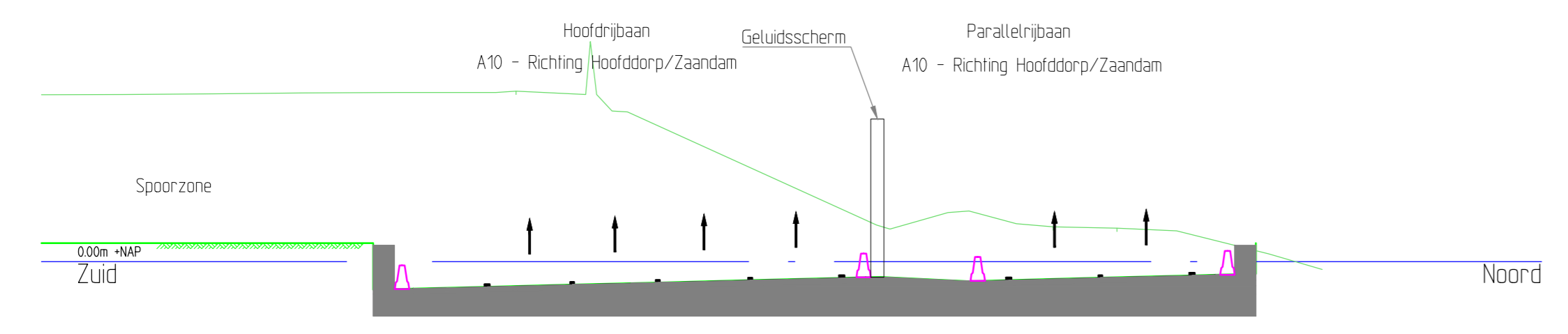
**LEGENDA DWARSPROFIELEN**

- Bestaande situatie
- Nieuwe verharding
- Nieuwe situatie
- NAP lijn
- TB grens
- Voertuigrijp
- Geluidsscherm

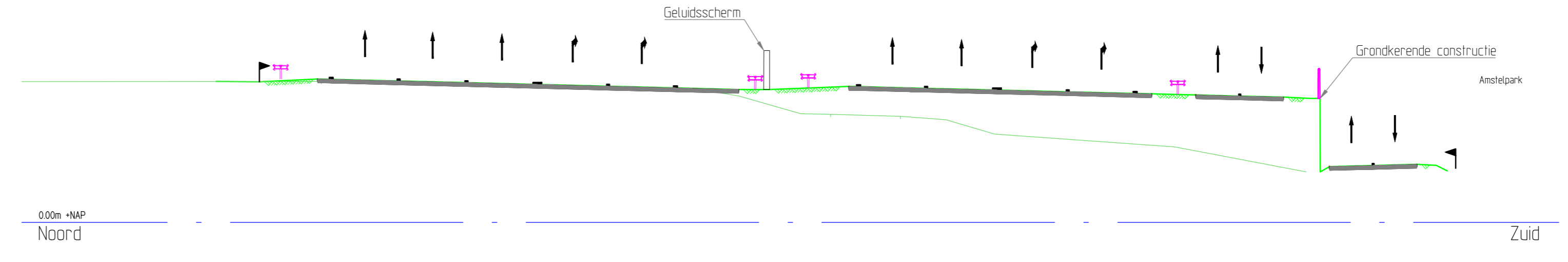
**LEGENDA SITUATIE**

- TB Grens
- Gemeente Grens
- Granderende constructies
- Geluidsscherm
- Bestaande situatie/ruimte
- Zone bestaande Kunstwerken
- Duiker
- Locatie dwarsprofielen
- Maatregelvlak Verkeersborden, Werkterrein
- Maatregelvlak Verkeersborden, zoekgebied Werkterrein
- Maatregelvlak Verkeersborden, zone Calantheen Opstel Plaats
- Maatregelvlak Verkeersborden, zone Wiegverharding
- Maatregelvlak Verkeersborden, zone Fietspad
- Maatregelvlak Verkeersborden, zone open Tunnelbak
- Maatregelvlak Verkeersborden, zone gestolen Tunnel
- Maatregelvlak Verkeersborden, zone nieuwe/aan te passen Kunstwerken
- Maatregelvlak Verkeersborden, Groen, Water
- Maatregelvlak Verkeersborden, Berm
- Maatregelvlak Verkeersborden, Taud
- Maatregelvlak Verkeersborden, Waterhuishouding
- Maatregelvlak zoekgebied Dienstgebouwen tunnel/brug
- Te anoveren bebouwing

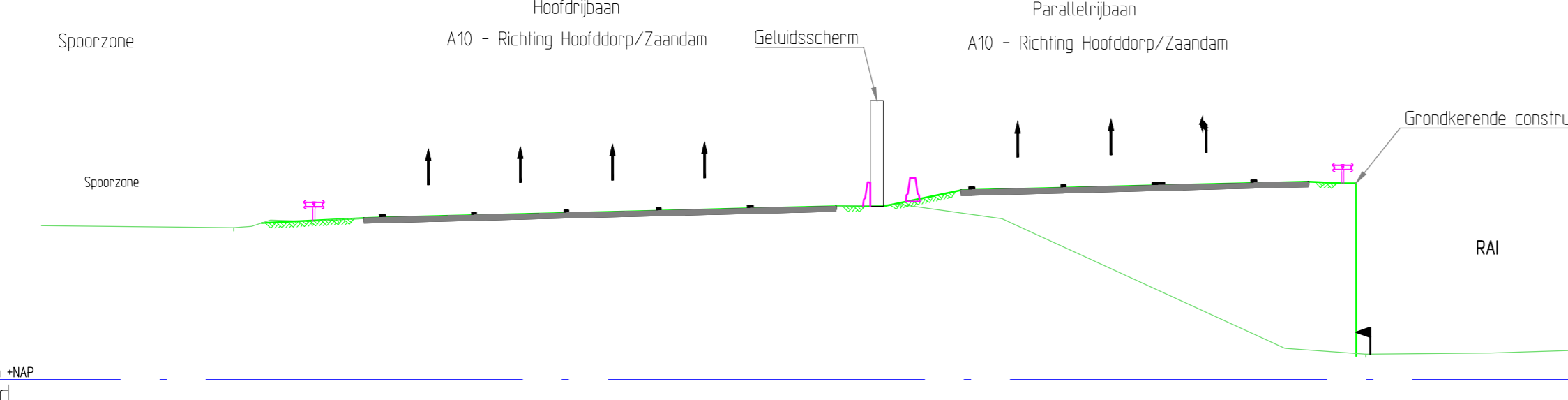
Dwarsprofiel G-G  
Schaal 1200



Dwarsprofiel I-I  
Schaal 1200



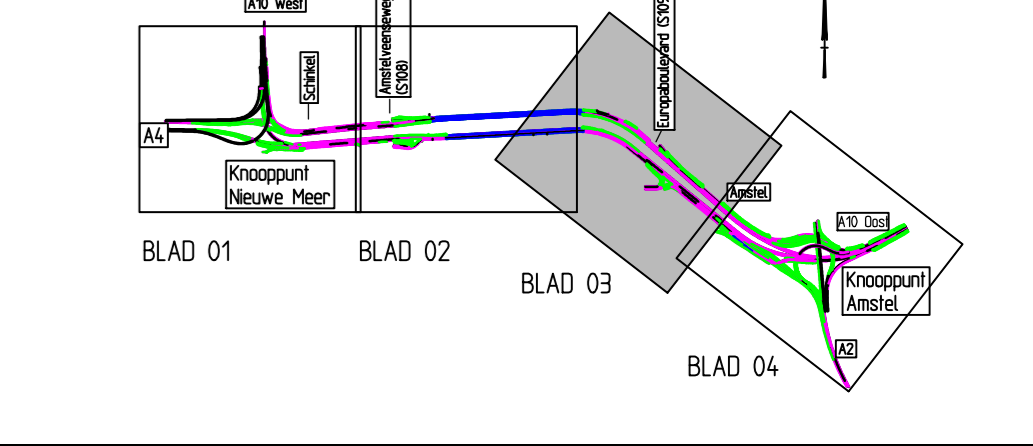
Dwarsprofiel H-H  
Schaal 1200



Voor het lengteprofiel van de noordelijke en zuidelijke hoofdrijbaan zie blad 5 en 6

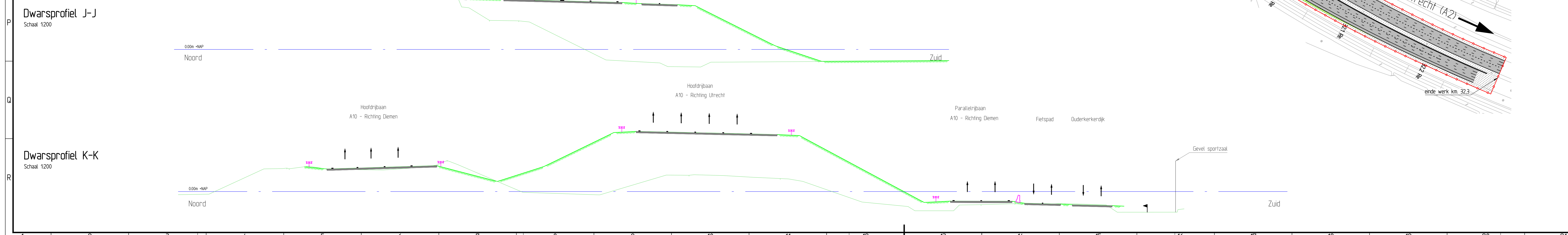


SITUATIE



Tracebesluit Zuidasdok

RW A10 De Nieuwe Meer - Amstel  
Ontwerpkilometreering A10 km. 18.5 - 16.9



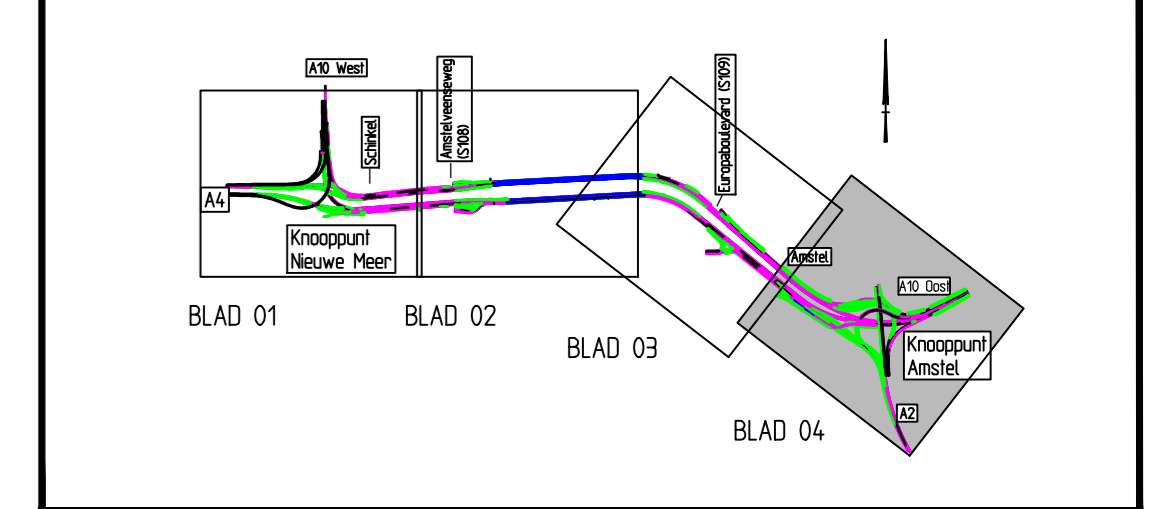
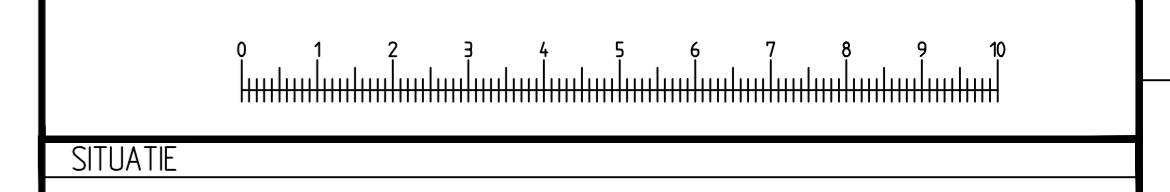
**LEGENDA DWARSPROFIELEN**

- Bestaande situatie
- Nieuwe verharding
- Nieuwe situatie
- NAP-lijn
- TB-grens
- Voertuigkering
- Geluidsscherm

**LEGENDA SITUATIE**

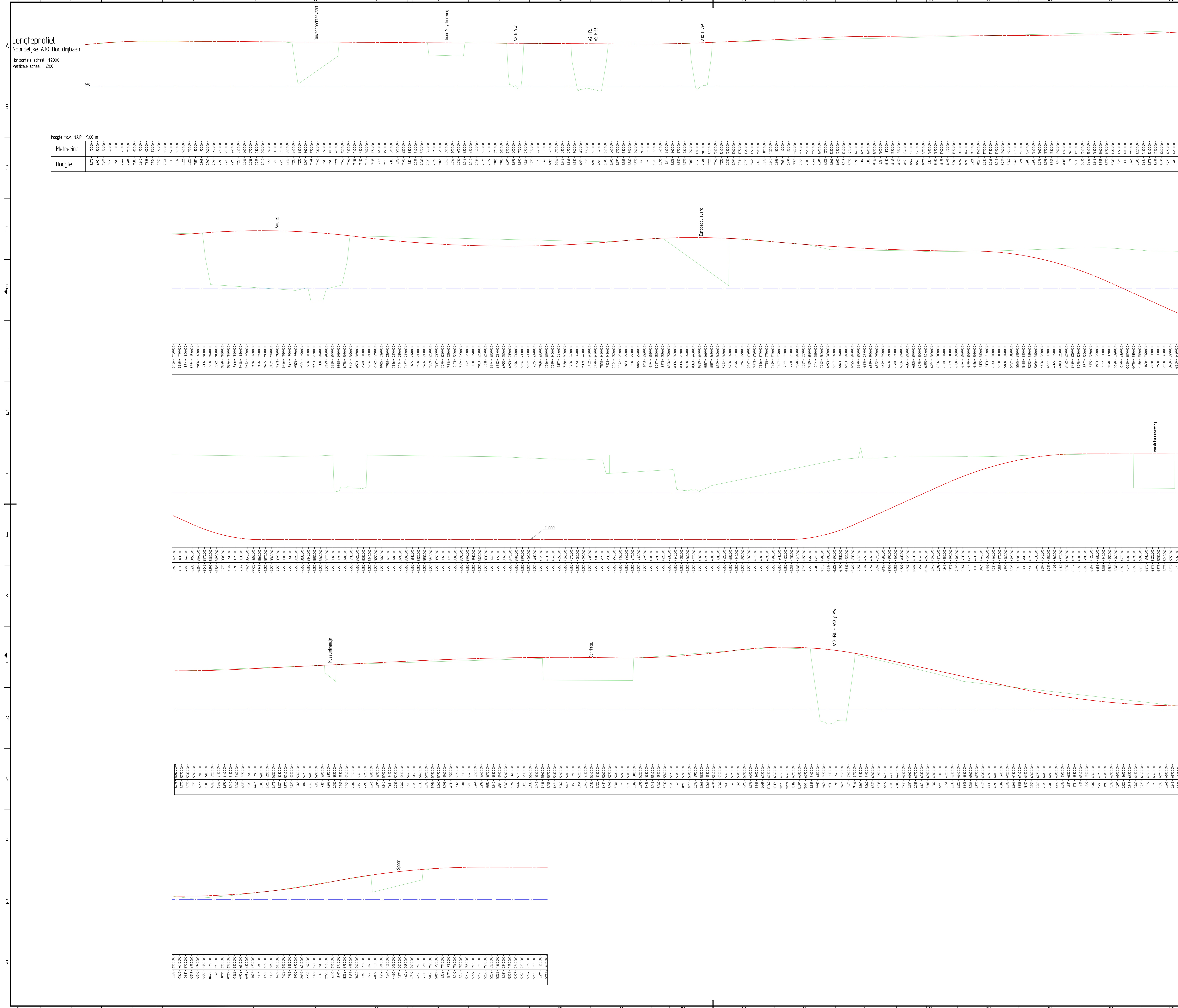
- TB Grens
- Gemeente Grens
- Grondkerende constructies
- Geluidsscherm
- Bestaande situatie/ruimte
- Zone bestaande Kunstwerken
- Duker
- Locatie dwarsprofielen
- Maatregelvlak Verkeersborden, Werkterrein
- Maatregelvlak Verkeersborden, zoekgebied Werkterrein
- Maatregelvlak Verkeersborden, zone Calantheen Opstel Plaats
- Maatregelvlak Verkeersborden, zone Wiegverharding
- Maatregelvlak Verkeersborden, zone Fietspad
- Maatregelvlak Verkeersborden, zone open Tunnelbak
- Maatregelvlak Verkeersborden, zone gestalte Tunnel
- Maatregelvlak Verkeersborden, zone nieuwe/aan te passen Kunstwerken
- Maatregelvlak Verkeersborden, Berm
- Maatregelvlak Verkeersborden, Taud
- Maatregelvlak Verkeersborden, Waterhuishouding
- Maatregelvlak zoekgebied Dienstgebouwen tunnel/brug
- Te amoveren bebouwing

Voor het lengteprofiel van de noordelijke en zuidelijke hoofdrijbaan zie blad 5 en 6



**Tracebesluit Zuidasdok**

RW A10 De Nieuwe Meer - Amstel  
 Ontwerpkilometreering A10 km. 16.9 - 15.1



Metrening	Hoogte
6774	10000
6775	10000
6776	10000
6777	10000
6778	10000
6779	10000
6780	10000
6781	10000
6782	10000
6783	10000
6784	10000
6785	10000
6786	10000
6787	10000
6788	10000
6789	10000
6790	10000
6791	10000
6792	10000
6793	10000
6794	10000
6795	10000
6796	10000
6797	10000
6798	10000
6799	10000
6800	10000
6801	10000
6802	10000
6803	10000
6804	10000
6805	10000
6806	10000
6807	10000
6808	10000
6809	10000
6810	10000
6811	10000
6812	10000
6813	10000
6814	10000
6815	10000
6816	10000
6817	10000
6818	10000
6819	10000
6820	10000
6821	10000
6822	10000
6823	10000
6824	10000
6825	10000
6826	10000
6827	10000
6828	10000
6829	10000
6830	10000
6831	10000
6832	10000
6833	10000
6834	10000
6835	10000
6836	10000
6837	10000
6838	10000
6839	10000
6840	10000
6841	10000
6842	10000
6843	10000
6844	10000
6845	10000
6846	10000
6847	10000
6848	10000
6849	10000
6850	10000
6851	10000
6852	10000
6853	10000
6854	10000
6855	10000
6856	10000
6857	10000
6858	10000
6859	10000
6860	10000
6861	10000
6862	10000
6863	10000
6864	10000
6865	10000
6866	10000
6867	10000
6868	10000
6869	10000
6870	10000
6871	10000
6872	10000
6873	10000
6874	10000
6875	10000
6876	10000
6877	10000
6878	10000
6879	10000
6880	10000
6881	10000
6882	10000
6883	10000
6884	10000
6885	10000
6886	10000
6887	10000
6888	10000
6889	10000
6890	10000
6891	10000
6892	10000
6893	10000
6894	10000
6895	10000
6896	10000
6897	10000
6898	10000
6899	10000
6900	10000

6851	10000
6852	10000
6853	10000
6854	10000
6855	10000
6856	10000
6857	10000
6858	10000
6859	10000
6860	10000
6861	10000
6862	10000
6863	10000
6864	10000
6865	10000
6866	10000
6867	10000
6868	10000
6869	10000
6870	10000
6871	10000
6872	10000
6873	10000
6874	10000
6875	10000
6876	10000
6877	10000
6878	10000
6879	10000
6880	10000
6881	10000
6882	10000
6883	10000
6884	10000
6885	10000
6886	10000
6887	10000
6888	10000
6889	10000
6890	10000
6891	10000
6892	10000
6893	10000
6894	10000
6895	10000
6896	10000
6897	10000
6898	10000
6899	10000
6900	10000

6851	10000
6852	10000
6853	10000
6854	10000
6855	10000
6856	10000
6857	10000
6858	10000
6859	10000
6860	10000
6861	10000
6862	10000
6863	10000
6864	10000
6865	10000
6866	10000
6867	10000
6868	10000
6869	10000
6870	10000
6871	10000
6872	10000
6873	10000
6874	10000
6875	10000
6876	10000
6877	10000
6878	10000
6879	10000
6880	10000
6881	10000
6882	10000
6883	10000
6884	10000
6885	10000
6886	10000
6887	10000
6888	10000
6889	10000
6890	10000
6891	10000
6892	10000
6893	10000
6894	10000
6895	10000
6896	10000
6897	10000
6898	10000
6899	10000
6900	10000

6851	10000
6852	10000
6853	10000
6854	10000
6855	10000
6856	10000
6857	10000
6858	10000
6859	10000
6860	10000
6861	10000
6862	10000
6863	10000
6864	10000
6865	10000
6866	10000
6867	10000
6868	10000
6869	10000
6870	10000
6871	10000
6872	10000
6873	10000
6874	10000
6875	10000
6876	10000
6877	10000
6878	10000
6879	10000
6880	10000
6881	10000
6882	10000
6883	10000
6884	10000
6885	10000
6886	10000
6887	10000
6888	10000
6889	10000
6890	10000
6891	10000
6892	10000
6893	10000
6894	10000
6895	10000
6896	10000
6897	10000
6898	10000
6899	10000
6900	10000

6851	10000
6852	10000
6853	10000
6854	10000
6855	10000
6856	10000
6857	10000
6858	10000
6859	10000
6860	10000
6861	10000
6862	10000
6863	10000
6864	10000
6865	10000
6866	10000
6867	10000
6868	10000
6869	10000
6870	10000
6871	10000
6872	10000
6873	10000
6874	10000
6875	10000
6876	10000
6877	10000
6878	10000
6879	10000
6880	10000
6881	10000
6882	10000
6883	10000
6884	10000
6885	10000
6886	10000
6887	10000
6888	10000
6889	10000
6890	10000
6891	10000
6892	10000
6893	10000
6894	10000
6895	10000
6896	10000
6897	10000
6898	10000
6899	10000
6900	10000

**LEGENDA LENGTEPROFIEL**

- Bestaende situatie
- Nieuwe situatie
- NAP. lijn

Voor de situatielekening zie blad 1 t/m 4

**Tracebesluit Zuidasdok**

RW A10 De Nieuwe Meer - Amstel

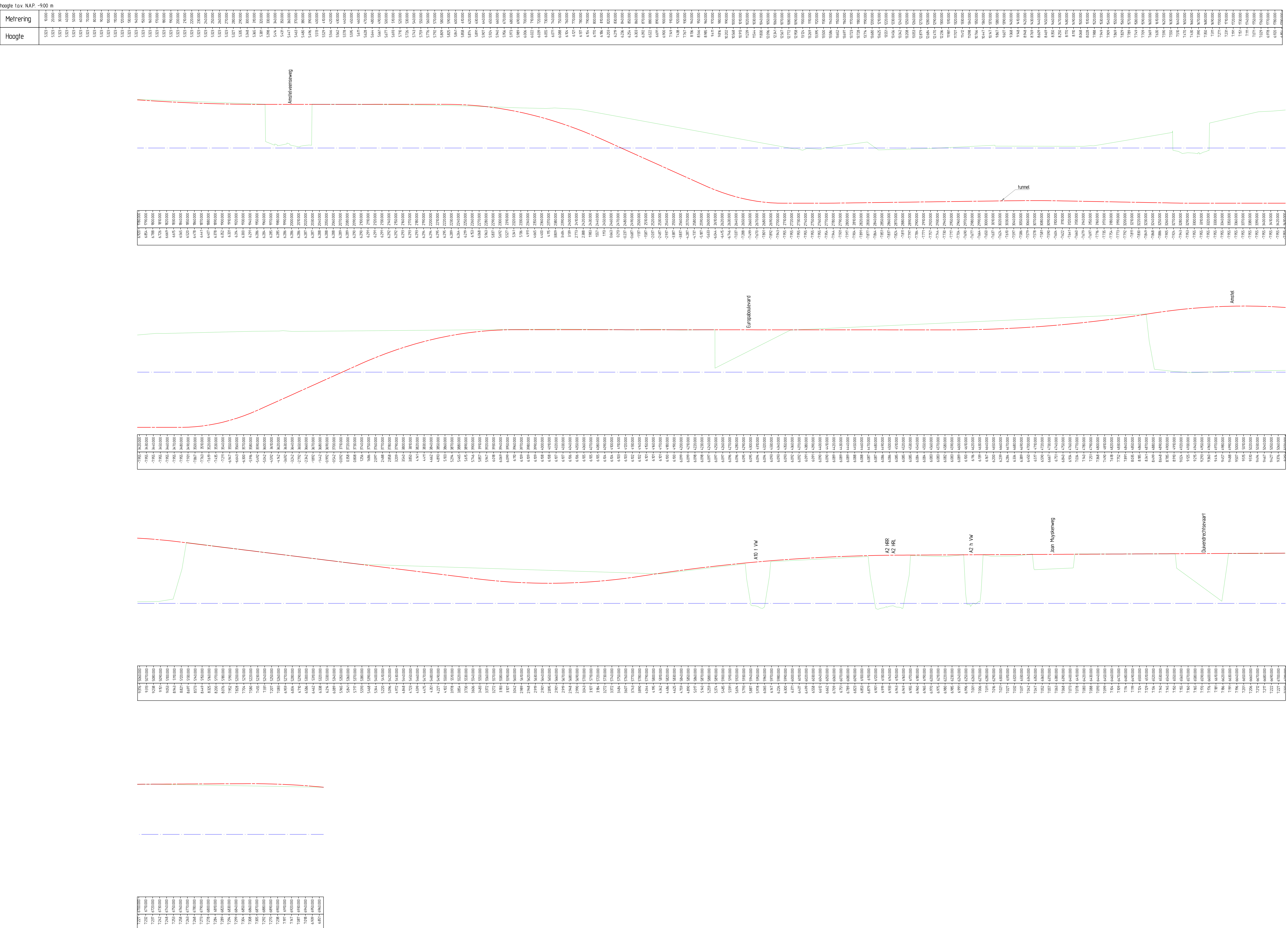
Lengteprofiel Noordelijke Hoofddrijsbaan

Rijkswaterstaat  
Ministerie van Infrastructuur en Milieu

kaartblad  
5 van 6  
schaal 1200x/1200  
Maart 2016

**Lengteprofiel**  
Zuidelijke A10 Hoofddrijsbaan

Horizontale schaal 1:2000  
Verticale schaal 1:200



**LEGENDA LENGTEPROFIEL**

- Bestaande situatie (Red dashed line)
- Nieuwe situatie (Green solid line)
- NAP lijn (Blue dashed line)

Voor de situatielekening zie blad 1 l/m 4

**Tracebesluit Zuidasdok**

RW A10 De Nieuwe Meer - Amstel  
Lengteprofiel Zuidelijke Hoofddrijsbaan

Rijkswaterstaat  
Ministerie van Infrastructuur en Milieu

kaartblad  
6 van 6  
schaal 12000/1200  
Maart 2016



## Financiering


× Gemeente  
× Amsterdam



Ministerie van Infrastructuur en Milieu



Provincie  
Noord-Holland



Stadsregio Amsterdam



Medegefinancierd door de Europese Unie  
Trans-Europees vervoersnetwerk (TEN-T)

In deze publicatie wordt slechts de mening van de auteur weergegeven. De Europese Unie is niet aansprakelijk voor het gebruik dat eventueel wordt gemaakt van de informatie in deze publicatie.

Dit is een uitgave van het

Ministerie van  
Infrastructuur en Milieu

Postbus 20901 | 2500 EX Den Haag  
[www.rijksoverheid.nl/ienm](http://www.rijksoverheid.nl/ienm)

Maart 2016