

Plangebied

 Plangebiedsgrens

Bestemmingen

 Gemengd

 Groen - 1

 Groen - 2

 Verkeer - 1

 Verkeer - 2

 Verkeer - 3

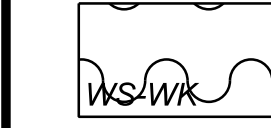
 Verkeer - 4

 Verkeer - 5

 Verkeer - 6

 Verkeer - 7

Dubbelbestemmingen

 Waterstaat - Waterkering

Gebiedsaanduidingen

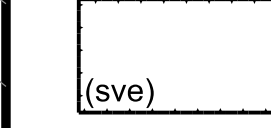
 overige zone - ondergrondverkeer

Functieaanduidingen

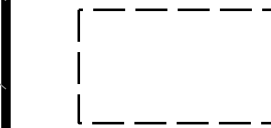
 specifieke vorm van verkeer - 1

 specifieke vorm van verkeer - 2

 specifieke vorm van verkeer - 3

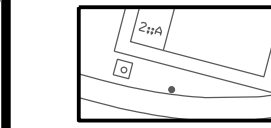
 spoorverkeer

Maatvoeringaanduidingen


 maatvoeringsvlak

 maximum bouwhoogte (m)

Verklaringen

 Ondergrond ontleend aan GBKA 2014

0 50 150m



Planinformatie

Datum	Planstatus	Informatie bij	Zakas
17-02-2015	Voorontwerp	Gemaakt door	Ruimte en Duurzaamheid
	Ontwerp	Locatie	Stadsdeel Zuid
	Vastgesteld	Formaat	A0
	Onherroepelijk	Plan nr	NL.IMRO.0363.K1402BPGST-VG01.dgn
		Plakdatum	4-3-2016
		Schaal	1:2000